



ЧĂВАШ РЕСПУБЛИКИН КУЛЬТУРА,
НАЦИОНАЛЬНОСЕН ЁСЁСЕН ТАТА
АРХИВ ЁСЕН МИНИСТЕРСТВИ

МИНИСТЕРСТВО КУЛЬТУРЫ,
ПО ДЕЛАМ НАЦИОНАЛЬНОСТЕЙ И
АРХИВНОГО ДЕЛА ЧУВАШСКОЙ РЕСПУБЛИКИ

ПРИКАЗ

19.01.2021 01-09/55 №
Шупашкар хули

ПРИКАЗ

19.01.2021 № 01-09/55
г. Чебоксары

Об утверждении границ и режима использования территории объекта культурного наследия (памятника истории и культуры) регионального (республиканского) значения «Братская могила воинов, умерших от ран в госпитале в годы Великой Отечественной войны. На могиле установлен обелиск», расположенного по адресу: Чувашская Республика, Ядринский район, г. Ядрин, городское кладбище

ГОСУДАРСТВЕННАЯ СЛУЖБА ЧУВАШСКОЙ
РЕСПУБЛИКИ ПО ДЕЛАМ ЮСТИЦИИ

ЗАРЕГИСТРИРОВАНО

« 12 » февраля 2021 г.

Регистрационный № 6777

В соответствии с Федеральным законом от 25 июня 2002 г. № 73-ФЗ «Об объектах культурного наследия (памятниках истории и культуры) народов Российской Федерации», Законом Чувашской Республики от 12 апреля 2005 г. № 10 «Об объектах культурного наследия (памятниках истории и культуры) в Чувашской Республике», постановлением Кабинета Министров Чувашской Республики от 4 июня 2012 г. № 216 «Вопросы Министерства культуры, по делам национальностей и архивного дела Чувашской Республики» п р и к а з ы в а ю:

1. Утвердить:

Границы территории объекта культурного наследия (памятника истории и культуры) регионального (республиканского) значения «Братская могила воинов, умерших от ран в госпитале в годы Великой Отечественной войны. На могиле установлен обелиск», расположенного по адресу: Чувашская Республика, Ядринский район, г. Ядрин, городское кладбище (далее – объект культурного наследия), принятого на государственную охрану постановлением Совета Министров Чувашской АССР от 25 февраля 1974 г. № 128 «Об утверждении списков памятников истории и культуры Чувашской АССР, подлежащих государственной охране», согласно приложению № 1 к настоящему приказу;

Режим использования территории объекта культурного наследия согласно приложению № 2 к настоящему приказу.

2. Контроль за исполнением настоящего приказа оставляю за собой.

3. Настоящий приказ вступает в силу через десять дней после дня его официального опубликования.

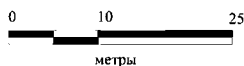
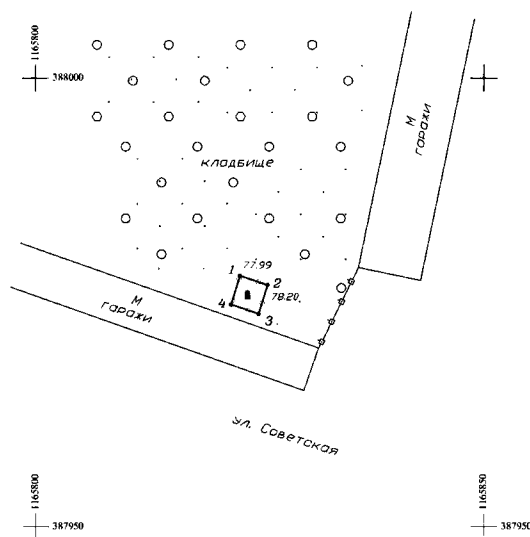
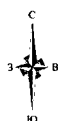
И.о. министра

Т.В. Казакова

Утверждены
приказом Министерства культуры,
по делам национальностей и архивного дела
Чувашской Республики
от 19.01.2021 № 01-05/55
(приложение № 1)




Границы
территории объекта культурного наследия регионального
(республиканского) значения «Братская могила воинов,
умерших от ран в госпитале в годы Великой Отечественной войны.
На могиле установлен обелиск», расположенного по адресу:
Чувашская Республика, Ядринский район, г. Ядрин, городское кладбище

1. Схема границ территории объекта культурного наследия (памятника истории и культуры) регионального (республиканского) значения «Братская могила воинов, умерших от ран в госпитале в годы Великой Отечественной войны. На могиле установлен обелиск», расположенного по адресу: Чувашская Республика, Ядринский район, г. Ядрин, городское кладбище (далее – объект культурного наследия):



Система координат: МСК-21
Система высот: Балтийская

Условные обозначения:

-  Граница территории объекта культурного наследия с поворотными точками
-  Граница земельного участка, учтенного в ГКН
-  Кадастровый номер земельного участка

21.24.130905.11

Координаты
характерных точек границ территории объекта культурного наследия
в местной системе координат МСК-21

Номера точек	Координаты	
	X	Y
1	387977.97	1165822.82
2	387976.94	1165825.88
3	387973.70	1165824.88
4	387974.74	1165821.82
1	387977.97	1165822.82

Общая длина границ территории объекта культурного наследия – 13,23 м.

Утвержден
приказом Министерства культуры,
по делам национальностей и архивного дела
Чувашской Республики
от 19.01.2021 № 01-05/55
(приложение № 2)

Режим использования

территории объекта культурного наследия (памятника истории и культуры) регионального (республиканского) значения «Братская могила воинов, умерших от ран в госпитале в годы Великой Отечественной войны. На могиле установлен обелиск», расположенного по адресу: Чувашская Республика, Ядринский район, г. Ядрин, городское кладбище

Для территории объекта культурного наследия (памятника истории и культуры) регионального (республиканского) значения «Братская могила воинов, умерших от ран в госпитале в годы Великой Отечественной войны. На могиле установлен обелиск», расположенного по адресу: Чувашская Республика, Ядринский район, г. Ядрин, городское кладбище (далее – объект культурного наследия), установлен режим использования земель историко-культурного назначения:

В границах территории объекта культурного наследия разрешается:

а) проведение работ, направленных на сохранение объекта культурного наследия (ремонт, реставрация, консервация, приспособление объекта культурного наследия для современного использования) без изменений его особенностей, составляющих предмет охраны, на основании проектов, выполненных, согласованных и утвержденных в установленном порядке;

б) осуществление мероприятий, связанных с сохранением и восстановлением исторической планировки территории, зданий, сооружений, формирующих историческую среду и окружение объекта культурного наследия;

в) установка на объекте культурного наследия охранных и мемориальных досок;

г) озеленение и благоустройство территории – устройство пешеходных дорожек, площадок, наружного освещения, установка стендов и витрин, относящихся к объекту культурного наследия;

д) строительные и реконструктивные работы по инженерному оборудованию территории и модернизации инженерных сетей, не наносящие ущерба объекту культурного наследия;

е) реализация мероприятий по обеспечению визуального восприятия объекта культурного наследия в историко-градостроительной и природной среде.

В границах территории объекта культурного наследия запрещается осуществление мероприятий, наносящих ущерб предмету охраны при любых видах деятельности, в том числе:

а) снос объекта культурного наследия;

б) изменение характеристик здания, составляющих предмет охраны и влекущее за собой причинение вреда в виде реального ущерба, иные изменения,

не согласованные с государственным органом охраны объектов культурного наследия;

в) проведение земляных, строительных, мелиоративных и иных работ, не связанных с сохранением объекта культурного наследия и обеспечения его функционирования в современных условиях, за исключением капитального ремонта существующих объектов инженерной инфраструктуры;

г) установка временных объектов обслуживания: павильонов, малых архитектурных форм, наружной рекламы, нарушающих историческую среду объекта культурного наследия.