



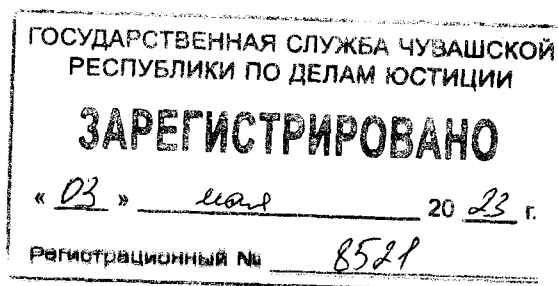
ЧУВАШ РЕСПУБЛИКИН КУЛЬТУРА,
НАЦИОНАЛЬНОСЕН ЁСЁСЕН
ТАТА АРХИВ ЁСЁН МИНИСТЕРВИ

МИНИСТЕРСТВО КУЛЬТУРЫ,
ПО ДЕЛАМ НАЦИОНАЛЬНОСТЕЙ И
АРХИВНОГО ДЕЛА ЧУВАШСКОЙ РЕСПУБЛИКИ

ПРИКАЗ
11.04.2023 № 01-05/133
Шупашкар хули

ПРИКАЗ
11.04.2023 № 01-05/133
г. Чебоксары

О внесении изменения в приказ
Министерства культуры, по делам
национальностей и архивного дела
Чувашской Республики от 28 сентября
2022 г. № 01-05/467



П р и к а з ы в а ю:

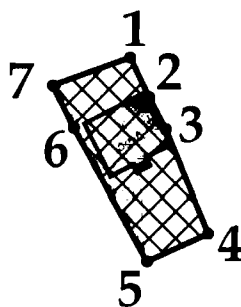
1. Границы территории объекта культурного наследия (памятника истории и культуры) регионального (республиканского) значения «Дом, в котором жили чувашские писатели Ухсай Я.Г. и Ухсай М.Д.», начало XX в., расположенного по адресу: Чувашская Республика, Козловский район, д. Ягунькино, ул. Капитана Петрова, д. 47а (приложение № 1), утвержденные приказом Министерства культуры, по делам национальностей и архивного дела Чувашской Республики от 28 сентября 2022 г. № 01-05/467 «Об утверждении границ и режима использования территории объекта культурного наследия (памятника истории и культуры) регионального (республиканского) значения «Дом, в котором жили чувашские писатели Ухсай Я.Г. и Ухсай М.Д.», начало XX в., расположенного по адресу: Чувашская Республика, Козловский район, д. Ягунькино, ул. Капитана Петрова, д. 47а» (зарегистрирован в Государственной службе Чувашской Республики по делам юстиции 19 октября 2022 г., регистрационный № 8061), изложить в следующей редакции:

«Утверждены
приказом Министерства культуры,
по делам национальностей и архивного дела
Чувашской Республики
от 28.09.2022 № 01-05/467
(приложение № 1)







**Границы территории
объекта культурного наследия (памятника истории и культуры)
регионального (республиканского) значения «Дом, в котором жили
чувашские писатели Ухсай Я.Г. и Ухсай М.Д.», начало XX в., расположенного
по адресу: Чувашская Республика, Козловский район, д. Ягунькино,
ул. Капитана Петрова, д. 47а**

Схема границ территории объекта культурного наследия (памятника истории и культуры) регионального (республиканского) значения «Дом, в котором жили чувашские писатели Ухсай Я.Г. и Ухсай М.Д.», начало XX в., расположенного по

адресу: Чувашская Республика, Козловский район, д. Ягунькино, ул. Капитана Петрова, д. 47а (далее - объект культурного наследия):



Условные обозначения

-  объект культурного наследия регионального значения
-  территория объекта культурного наследия
-  граница территории объекта культурного наследия
-  граница населенного пункта
-  границы кадастрового деления
-  нумерация точек координатной привязки границы территории объекта культурного наследия

**Координаты
характерных точек границ территории объекта культурного наследия
в местной системе координат МСК-21**

Номера точек	Координаты	
	X	Y
1	375710.04	1281048.33
2	375703.38	1281051.51
3	375698.01	1281054.31
4	375680.79	1281061.45
5	375676.15	1281051.14
6	375698.24	1281038.85
7	375705.35	1281035.28
1	375710.04	1281048.33

Периметр - 90,49 м.

Площадь - 420,96 кв.м.

Описание границ территории объекта культурного наследия

Прохождение границы		Описание прохождения границы
от точки	до точки	
1	2	3
1	4	В юго-восточном направлении, по ограждению с южной стороны домовладений № 51 и 49 по ул. Капитана Петрова
4	5	В юго-западном направлении, вдоль проезда от ул. Капитана Петрова к зданию-памятнику
5	7	В северо-западном направлении, по границе населенного пункта деревня Ягунькино
7	1	В северо-восточном направлении, по ограждению с южной стороны домовладения № 51 по ул. Капитана Петрова, к исходной точке».

2. Настоящий приказ вступает в силу через десять дней после дня его официального опубликования.

Министр



С.А. Каликова