



ЧУВАШ РЕСПУБЛИКИН КУЛЬТУРА,  
НАЦИОНАЛЬНОСЕН ЁСЕСЕН ТАТА  
АРХИВ ЁСЕН МИНИСТЕРСТИ

МИНИСТЕРСТВО КУЛЬТУРЫ,  
ПО ДЕЛАМ НАЦИОНАЛЬНОСТЕЙ И  
АРХИВНОГО ДЕЛА ЧУВАШСКОЙ РЕСПУБЛИКИ


ПРИКАЗ

19.06.2023 № 01-05/249  
Шупашкар хули

ПРИКАЗ

19.06.2023 № 01-05/249  
г. Чебоксары

Об утверждении границ и режима использования территории объекта культурного наследия (памятника истории и культуры) регионального (республиканского) значения «Успенская церковь», 1828 г., расположенного по адресу: Чувашская Республика, Цивильский муниципальный округ, с. Чурачики, ул. Озерная, д. 17



В соответствии с Федеральным законом от 25 июня 2002 г. № 73-ФЗ «Об объектах культурного наследия (памятниках истории и культуры) народов Российской Федерации», Законом Чувашской Республики от 12 апреля 2005 г. № 10 «Об объектах культурного наследия (памятниках истории и культуры) в Чувашской Республике», постановлением Кабинета Министров Чувашской Республики от 4 июня 2012 г. № 216 «Вопросы Министерства культуры, по делам национальностей и архивного дела Чувашской Республики» п р и к а з ы в а ю:

1. Утвердить границы территории объекта культурного наследия (памятника истории и культуры) регионального (республиканского) значения «Успенская церковь», 1828 г., расположенного по адресу: Чувашская Республика, Цивильский муниципальный округ, с. Чурачики, ул. Озерная, д. 17, принятого на государственную охрану постановлением Совета Министров Чувашской АССР от 25 февраля 1974 г. № 128 «Об утверждении списков памятников истории и культуры Чувашской АССР, подлежащих государственной охране», согласно приложению № 1 к настоящему приказу.

2. Утвердить режим использования территории объекта культурного наследия (памятника истории и культуры) регионального (республиканского) значения «Успенская церковь», 1828 г., расположенного по адресу: Чувашская Республика, Цивильский муниципальный округ, с. Чурачики, ул. Озерная, д. 17, согласно приложению № 2 к настоящему приказу.

3. Контроль за исполнением настоящего приказа возложить на заместителя министра культуры, по делам национальностей и архивного дела Чувашской Республики, курирующего соответствующее направление деятельности.

4. Настоящий приказ вступает в силу через десять дней после дня его официального опубликования, за исключением пункта 2 настоящего приказа, который вступает в силу с 1 марта 2024 г. и действует 6 лет со дня вступления в силу.

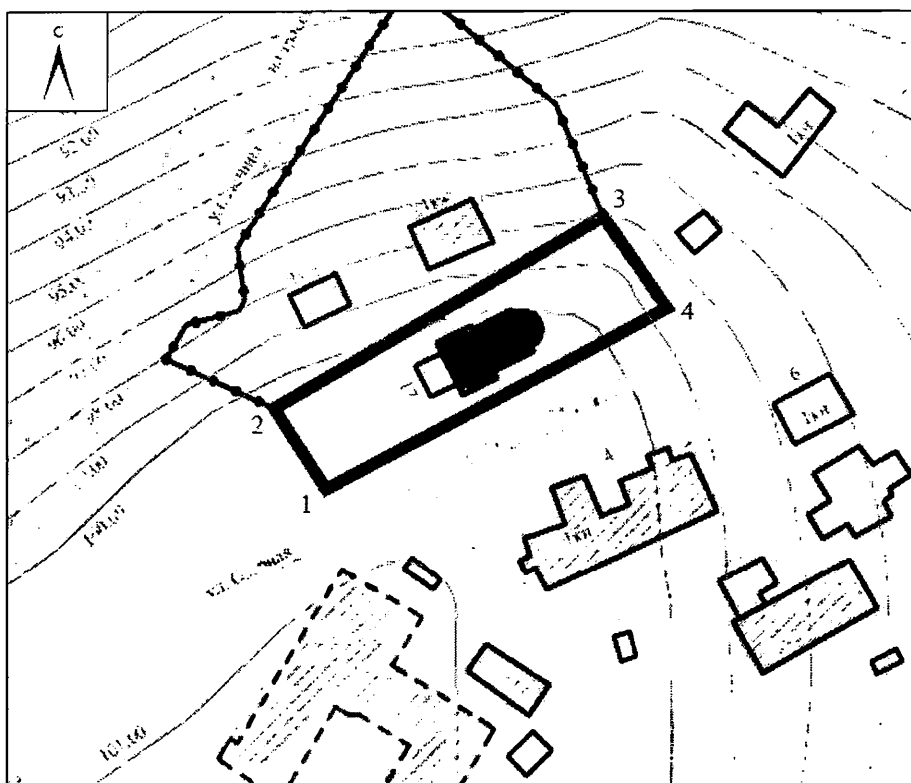
И.о. министра

Т.В. Казакова




Утверждены  
приказом Министерства культуры,  
по делам национальностей и архивного дела  
Чувашской Республики  
от 19.08.2023 № О-057249  
(приложение № 1)

**Границы  
территории объекта культурного наследия (памятника истории и культуры)  
регионального (республиканского) значения «Успенская церковь», 1828 г.,  
расположенного по адресу: Чувашская Республика, Цивильский  
муниципальный округ, с. Чурачики, ул. Озерная, д. 17**

Схема границ территории объекта культурного наследия (памятника истории и культуры) регионального (республиканского) значения «Успенская церковь», 1828 г., расположенного по адресу: Чувашская Республика, Цивильский муниципальный округ, с. Чурачики, ул. Озерная, д. 17 (далее - объект культурного наследия):



Условные обозначения:

-  Объект культурного наследия регионального значения «Успенская церковь», 1828 г. (Чувашская Республика, Цивильский район, с. Чурачики, ул. Озерная, д. 17)
-  Граница территории объекта культурного наследия
-  Поставленные точки границы территории

**Координаты  
характерных точек границ территории объекта культурного наследия  
в местной системе координат МСК-21**

Номера точек	Координаты	
	X	Y
1	363627.81	1242874.52
2	363606.44	1242889.46
3	363564.31	1242810.28
4	363583.27	1242798.33
1	363627.81	1242874.52

Площадь – 2149,16 кв.м.

**Описание границ территории объекта культурного наследия**

Прохождение границы		Описание прохождения границы
от точки	до точки	
1	2	3
1	2	На юго-восток, по северо-восточной границе земельного участка 21:20:240407:66
2	3	На юго-запад, по юго-восточной границе земельного участка 21:20:240407:66
3	4	На северо-запад, по юго-западной границе земельного участка 21:20:240407:66
4	1	На северо-восток, от юго-западной до северо-восточной границы земельного участка 21:20:240407:66, параллельно северо-западному фасаду объекта культурного наследия

Утвержден  
приказом Министерства культуры,  
по делам национальностей и архивного дела  
Чувашской Республики  
от 19.06.2023 № 01-057/249  
(приложение № 2)

**Режим использования  
территории объекта культурного наследия (памятника истории и культуры)  
регионального (республиканского) значения «Успенская церковь», 1828 г.,  
расположенного по адресу: Чувашская Республика, Цивильский  
муниципальный округ, с. Чурачики, ул. Озерная, д. 17**

На территории объекта культурного наследия (памятника истории и культуры) регионального (республиканского) значения «Успенская церковь», 1828 г., расположенного по адресу: Чувашская Республика, Цивильский муниципальный округ, с. Чурачики, ул. Озерная, д. 17 (далее - объект культурного наследия):

1. Разрешается ведение хозяйственной деятельности, не противоречащей требованиям обеспечения сохранности объекта культурного наследия и позволяющей обеспечить функционирование объекта культурного наследия в современных условиях.

2. Запрещается строительство объектов капитального строительства и увеличение объемно-пространственных характеристик существующих на территории объекта культурного наследия объектов капитального строительства; проведение земляных, строительных, мелиоративных и иных работ, за исключением работ по сохранению объекта культурного наследия или его отдельных элементов, сохранению историко-градостроительной или природной среды объекта культурного наследия.