



ЧАВАШ РЕСПУБЛИКИН КУЛЬТУРА,
НАЦИОНАЛЬНОСЕН ЁСЁСЕН ТАТА
АРХИВ ЁСЕН МИНИСТЕРСТВИ

МИНИСТЕРСТВО КУЛЬТУРЫ,
ПО ДЕЛАМ НАЦИОНАЛЬНОСТЕЙ И
АРХИВНОГО ДЕЛА ЧУВАШСКОЙ РЕСПУБЛИКИ

ПРИКАЗ

26.03.2024

01-05/172 №

Шупашкар хули

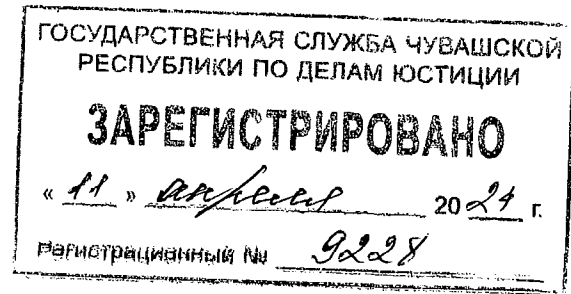
ПРИКАЗ

26.03.2024

№ 01-05/172

г. Чебоксары

О включении выявленного объекта культурного наследия в единый государственный реестр объектов культурного наследия (памятников истории и культуры) народов Российской Федерации в качестве объекта культурного наследия регионального (республиканского) значения «Пулеметный железобетонный колпак», 1941-1943 гг., расположенного по адресу: Чувашская Республика, Ядринский муниципальный округ, 270 м. от южной окраины с. Ильина Гора



В соответствии с Федеральным законом от 25 июня 2002 г. № 73-ФЗ «Об объектах культурного наследия (памятниках истории и культуры) народов Российской Федерации», Законом Чувашской Республики от 12 апреля 2005 г. № 10 «Об объектах культурного наследия (памятниках истории и культуры) в Чувашской Республике» п р и к а з ы в а ю:

1. Включить выявленный объект культурного наследия в единый государственный реестр объектов культурного наследия (памятников истории и культуры) народов Российской Федерации в качестве объекта культурного наследия регионального (республиканского) значения «Пулеметный железобетонный колпак», 1941-1943 гг., расположенного по адресу: Чувашская Республика, Ядринский муниципальный округ, 270 м. от южной окраины с. Ильина Гора, согласно приложению № 1 к настоящему приказу.

2. Утвердить границы территории объекта культурного наследия регионального (республиканского) значения «Пулеметный железобетонный колпак», 1941-1943 гг., расположенного по адресу: Чувашская Республика, Ядринский муниципальный округ, 270 м. от южной окраины с. Ильина Гора, согласно приложению № 2 к настоящему приказу.

3. Утвердить режим использования территории объекта культурного наследия регионального (республиканского) значения «Пулеметный железобетонный колпак», 1941-1943 гг., расположенного по адресу: Чувашская Республика, Ядринский муниципальный округ, 270 м. от южной окраины с. Ильина Гора, согласно приложению № 3 к настоящему приказу.

4. Контроль за исполнением настоящего приказа возложить на первого заместителя министра культуры, по делам национальностей и архивного дела

Чувашской Республики, курирующего соответствующее направление деятельности.

5. Настоящий приказ вступает в силу через десять дней после дня его официального опубликования, за исключением пункта 3 настоящего приказа, который вступает в силу с 1 сентября 2024 года и действует 6 лет со дня вступления в силу.

Министр



С.А. Каликова

Утвержден
приказом Министерства культуры,
по делам национальностей и архивного дела
Чувашской Республики
от 26.03.2024 № 01-05/172
(приложение № 1)

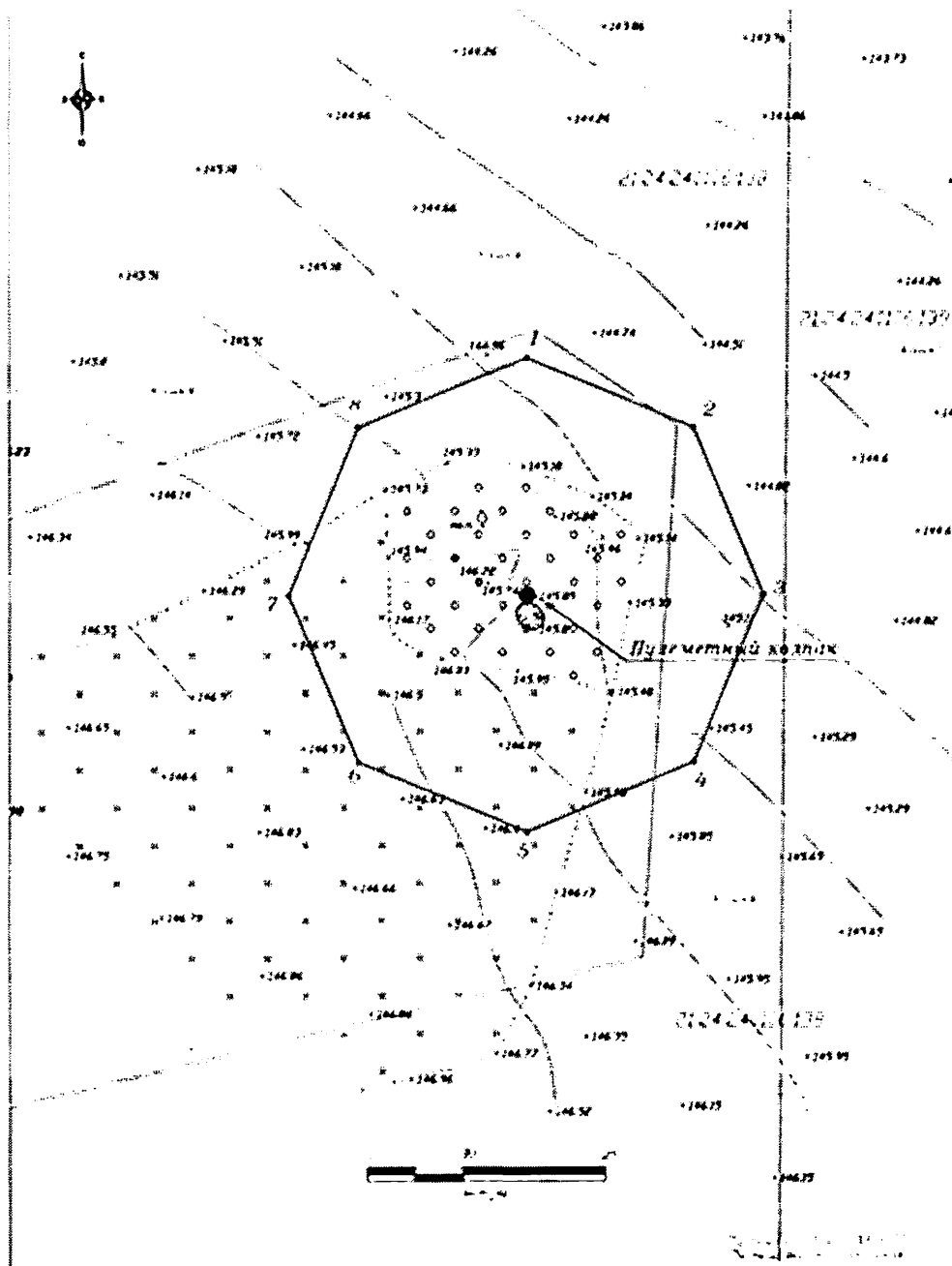
**Выявленный объект культурного наследия,
включаемый в единый государственный реестр объектов культурного
наследия (памятников истории и культуры) народов Российской Федерации в
качестве объекта культурного наследия регионального
(республиканского) значения**

№ п/п	Наименование	Время создания (возникновения)	Местонахождение	Вид объекта
1.	«Пулеметный железобетонный колпак»	1941-1943 гг.	Чувашская Республика, Ядринский муниципальный округ, 270 м. от южной окраины с. Ильина Гора	Памятник истории

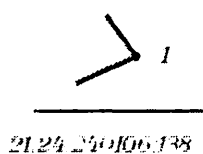
Утверждены
приказом Министерства культуры,
по делам национальностей и архивного дела
Чувашской Республики
от 26.03.2024 № 01-05/172
(приложение № 2)

Границы территории
объекта культурного наследия регионального (республиканского) значения
«Пулеметный железобетонный колпак», 1941-1943 гг., расположенного по
адресу: Чувашская Республика, Ядринский муниципальный округ, 270 м. от
южной окраины с. Ильина Гора

Схема границ территории объекта культурного наследия регионального (республиканского) значения «Пулеметный железобетонный колпак», 1941-1943 гг., расположенного по адресу: Чувашская Республика, Ядринский муниципальный округ, 270 м. от южной окраины с. Ильина Гора (далее - объект культурного наследия).



Условные обозначения



Граница территории объекта культурного наследия

Граница земельного участка, учтенного в ГКН
Кадастровый номер земельного участка

Координаты характерных точек границ территории объекта культурного наследия в местной системе координат МСК-21

Обозначение характерных точек границы	Координаты, м	
	X	Y
1	2	3
1	374396.11	1161367.94
2	374388.79	1161385.61
3	374371.11	1161392.94
4	374353.43	1161385.61
5	374346.11	1161367.94
6	374353.43	1161350.26
7	374371.11	1161342.94
8	374388.79	1161350.26
1	374396.11	1161367.94

Площадь - 1,77 га - 1767,77 кв.м.

Периметр - 153,07 м.

Текстовое описание границ территории объекта культурного наследия

Участок прохождения границы		Описание прохождения границы
от точки	до точки	
1	2	начинается в точке 1, расположенной в северной части объекта культурного наследия, и идет по пашне по направлению восток-юго-восток до точки 2
2	3	далее от точки 2 идет по пашне по направлению юго-юго-восток до точки 3
3	4	далее от точки 3 идет по пашне по направлению юго-юго-запад до точки 4
4	5	далее от точки 4 идет по пашне и лугу по направлению запад-юго-запад до точки 5
5	6	далее от точки 5 идет по лугу по направлению запад-северо-запад до точки 6
6	7	далее от точки 6 идет по лугу по направлению север-северо-запад до точки 7
7	8	далее от точки 7 идет по лугу и пашне по направлению

		север-северо-восток до точки 8
8	1	далее от точки 8 идет по пашне по направлению восток-северо-восток до точки 1

Утвержден
приказом Министерства культуры,
по делам национальностей и архивного дела
Чувашской Республики
от 26.03.2024 № 01-057172
(приложение № 3)

**Режим использования
территории объекта культурного наследия регионального (республиканского)
значения «Пулеметный железобетонный колпак», 1941-1943 гг.,
расположенного по адресу: Чувашская Республика, Ядринский
муниципальный округ, 270 м. от южной окраины с. Ильина Гора**

На территории объекта культурного наследия (памятника истории и культуры) регионального (республиканского) значения «Пулеметный железобетонный колпак», 1941-1943 гг., расположенного по адресу: Чувашская Республика, Ядринский муниципальный округ, 270 м. от южной окраины с. Ильина Гора (далее - объект культурного наследия):

1. Разрешается ведение хозяйственной деятельности, не противоречащей требованиям обеспечения сохранности объекта культурного наследия и позволяющей обеспечить функционирование объекта культурного наследия в современных условиях.

2. Запрещается строительство объектов капитального строительства и увеличение объемно-пространственных характеристик существующих на территории объекта культурного наследия объектов капитального строительства; проведение земляных, строительных, мелиоративных и иных работ, за исключением работ по сохранению объекта культурного наследия или его отдельных элементов, сохранению историко-градостроительной или природной среды объекта культурного наследия.