




ЧАВАШ РЕСПУБЛИКИН КУЛЬТУРА,
НАЦИОНАЛЬНОСЕН ЁСЁСЕН ТАТА
АРХИВ ЁСЕН МИНИСТЕРСТВИ

МИНИСТЕРСТВО КУЛЬТУРЫ,
ПО ДЕЛАМ НАЦИОНАЛЬНОСТЕЙ И
АРХИВНОГО ДЕЛА ЧУВАШСКОЙ РЕСПУБЛИКИ

ПРИКАЗ
28.10.2024 01-05/589 №
Шупашкар хули

ПРИКАЗ
28.10.2024 № 01-05/589
г. Чебоксары

Об утверждении границ территории объекта культурного наследия (памятника истории и культуры) регионального (республиканского) значения «Купеческая лавка», XIX в., расположенного по адресу: Чувашская Республика, Порецкий муниципальный округ, с. Порецкое, ул. Ульянова, д. 6



В соответствии с Федеральным законом от 25 июня 2002 г. № 73-ФЗ «Об объектах культурного наследия (памятниках истории и культуры) народов Российской Федерации», Законом Чувашской Республики от 12 апреля 2005 г. № 10 «Об объектах культурного наследия (памятниках истории и культуры) в Чувашской Республике», постановлением Кабинета Министров Чувашской Республики от 4 июня 2012 г. № 216 «Вопросы Министерства культуры, по делам национальностей и архивного дела Чувашской Республики» п р и к а з ы в а ю:

1. Утвердить прилагаемые границы территории объекта культурного наследия (памятника истории и культуры) регионального (республиканского) значения «Купеческая лавка», XIX в., расположенного по адресу: Чувашская Республика, Порецкий муниципальный округ, с. Порецкое, ул. Ульянова, д. 6, принятого на государственную охрану постановлением Совета Министров Чувашской АССР от 25 февраля 1974 г. № 128 «Об утверждении списков памятников истории и культуры Чувашской АССР, подлежащих государственной охране».

2. Контроль за исполнением настоящего приказа возложить на первого заместителя министра культуры, по делам национальностей и архивного дела Чувашской Республики, курирующего соответствующее направление деятельности.

3. Настоящий приказ вступает в силу через десять дней после дня его официального опубликования.

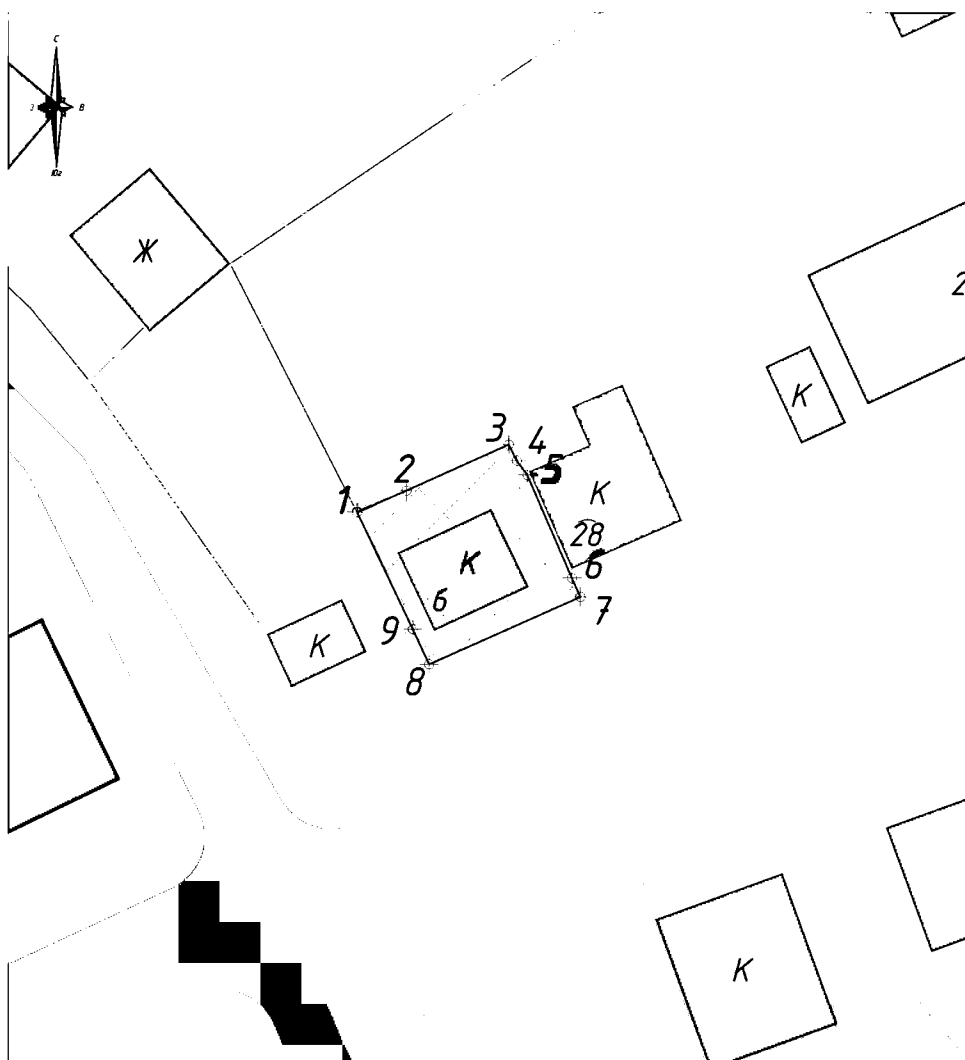
Министр

С.А. Каликова

Утверждены
приказом Министерства культуры,
по делам национальностей и архивного дела
Чувашской Республики
от 28.10.2024 № 01-05/589



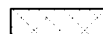
Границы территории объекта культурного наследия (памятника истории и культуры) регионального (республиканского) значения «Купеческая лавка», XIX в., расположенного по адресу: Чувашская Республика, Порецкий муниципальный округ, с. Порецкое, ул. Ульянова, д. 6

Схема границ территории объекта культурного наследия (памятника истории и культуры) регионального (республиканского) значения «Купеческая лавка», XIX в., расположенного по адресу: Чувашская Республика, Порецкий муниципальный округ, с. Порецкое, ул. Ульянова, д. 6 (далее - объект культурного наследия):



Масштаб 1:500

Условные обозначения:

-  Объект культурного наследия регионального значения
-  Другие объекты культурного наследия регионального значения
-  Границы территории объекта культурного наследия
- +1 Номер характерной (поворотной) точки границ территории объекта культурного наследия

**Координаты
характерных точек границ территории объекта культурного наследия
в местной системе координат МСК-21**

Номера точек	Координаты	
	X	Y
1	305425.20	1172574.58
2	305427.46	1172579.77
3	305432.30	1172590.47
4	305430.60	1172591.32
5	305429.10	1172592.42
6	305418.29	1172597.11
7	305416.30	1172597.98
8	305409.23	1172582.14
9	305412.90	1172580.43
1	305425.20	1172574.58

Текстовое описание границ территории объекта культурного наследия

Прохождение границы		Описание прохождения границы
от точки	до точки	
1	2	от точки 1 на северо-восток 5,66 м до точки 2
2	3	от точки 2 на северо-восток 11,74 м до точки 3
3	4	от точки 3 на юго-восток 1,90 м до точки 4
4	5	от точки 4 на юго-восток 1,86 м до точки 5
5	6	от точки 5 на юго-восток 11,78 м до точки 6
6	7	от точки 6 на юго-восток 2,17 м до точки 7
7	8	от точки 7 на юго-запад 17,35 м до точки 8
8	9	от точки 8 на северо-запад 4,05 м до точки 9
9	1	от точки 9 на северо-запад 13,61 м до точки 1