



ЧĂВАШ РЕСПУБЛИКИН КУЛЬТУРА,
НАЦИОНАЛЬНОСЕН ЁСĔСЕН ТАТА
АРХИВ ЁСĔН МИНИСТЕРСТВИ

МИНИСТЕРСТВО КУЛЬТУРЫ,
ПО ДЕЛАМ НАЦИОНАЛЬНОСТЕЙ И
АРХИВНОГО ДЕЛА ЧУВАШСКОЙ РЕСПУБЛИКИ

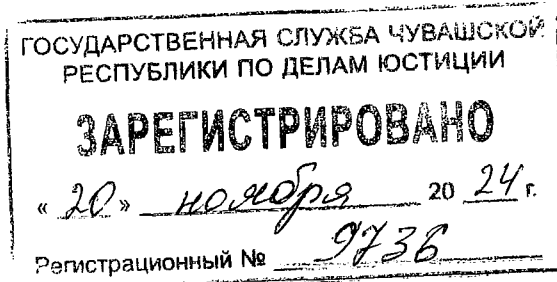
ПРИКАЗ

28.10.2024 № 01-057570
Шупашкар хули

ПРИКАЗ

28.10.2024 № 01-057570
г. Чебоксары

Об утверждении границ территории объекта культурного наследия (памятника истории и культуры) регионального (республиканского) значения «Торговая лавка», XIX в., расположенного по адресу: Чувашская Республика, Порецкий муниципальный округ, с. Порецкое, ул. Кооперативная, д. 28



В соответствии с Федеральным законом от 25 июня 2002 г. № 73-ФЗ «Об объектах культурного наследия (памятниках истории и культуры) народов Российской Федерации», Законом Чувашской Республики от 12 апреля 2005 г. № 10 «Об объектах культурного наследия (памятниках истории и культуры) в Чувашской Республике», постановлением Кабинета Министров Чувашской Республики от 4 июня 2012 г. № 216 «Вопросы Министерства культуры, по делам национальностей и архивного дела Чувашской Республики» п р и к а з ы в а ю:

1. Утвердить прилагаемые границы территории объекта культурного наследия (памятника истории и культуры) регионального (республиканского) значения «Торговая лавка», XIX в., расположенного по адресу: Чувашская Республика, Порецкий муниципальный округ, с. Порецкое, ул. Кооперативная, д. 28, принятого на государственную охрану постановлением Совета Министров Чувашской Республики от 29 октября 1993 г. № 372 «О дополнении списка памятников истории и культуры местного (Чувашской Республики) значения, подлежащих государственной охране».

2. Контроль за исполнением настоящего приказа возложить на первого заместителя министра культуры, по делам национальностей и архивного дела Чувашской Республики, курирующего соответствующее направление деятельности.

3. Настоящий приказ вступает в силу через десять дней после дня его официального опубликования.

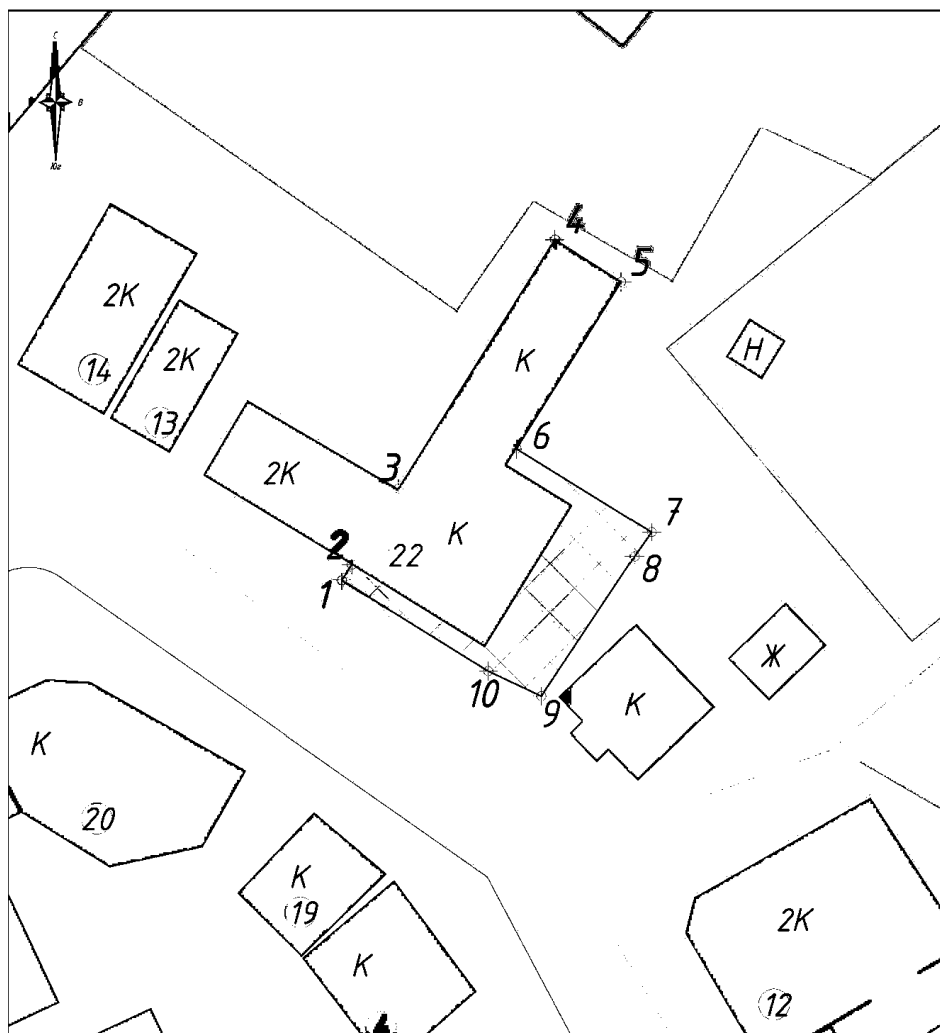
Министр

С.А. Каликова

Утверждены
приказом Министерства культуры,
по делам национальностей и архивного дела
Чувашской Республики
от 28.10.2024 № 01-05/570





Границы территории объекта культурного наследия (памятника истории и культуры) регионального (республиканского) «Торговая лавка», XIX в., расположенного по адресу: Чувашская Республика, Порецкий муниципальный округ, с. Порецкое, ул. Кооперативная, д. 28

Схема границ территории объекта культурного наследия (памятника истории и культуры) регионального (республиканского) значения «Торговая лавка», XIX в., расположенного по адресу: Чувашская Республика, Порецкий муниципальный округ, с. Порецкое, ул. Кооперативная, д. 28 (далее - объект культурного наследия):



Масштаб 1:500

Условные обозначения:

-  Объект культурного наследия регионального значения
-  Иные объекты культурного наследия регионального значения
-  Границы территории объекта культурного наследия
-  1 Номер характерной (поворотной) точки границ территории объекта культурного наследия

**Координаты
характерных точек границ территории объекта культурного наследия
в местной системе координат МСК-21**

Номера точек	Координаты	
	X	Y
1	305293.30	1172102.56
2	305295.00	1172103.61
3	305303.14	1172108.66
4	305329.95	1172125.47
5	305325.38	1172132.62
6	305307.44	1172121.35
7	305298.49	1172135.82
8	305295.87	1172134.01
9	305280.86	1172124.01
10	305283.56	1172118.30
1	305293.30	1172102.56

Текстовое описание границ территории объекта культурного наследия

Прохождение границы		Описание прохождения границы
от точки	до точки	
1	2	от точки 1 на северо-восток 2,00 м до точки 2
2	3	от точки 2 на северо-восток 9,58 м до точки 3
3	4	от точки 3 на северо-восток 31,64 м до точки 4
4	5	от точки 4 на юго-восток 8,49 м до точки 5
5	6	от точки 5 на юго-запад 21,19 м до точки 6
6	7	от точки 6 на юго-восток 17,02 м до точки 7
7	8	от точки 7 на юго-запад 3,19 м до точки 8
8	9	от точки 8 на юго-запад 18,04 м до точки 9
9	10	от точки 9 на северо-запад 6,32 м до точки 10
10	1	от точки 10 на северо-запад 18,52 м до точки 1