

ЗАКОН Алтайского края

О преобразовании муниципальных и административно-территориальных образований Белозёрский сельсовет Табунского района Алтайского края и Серебропольский сельсовет Табунского района Алтайского края

Настоящий Закон в соответствии со статьёй 13 Федерального закона от 6 октября 2003 года № 131-ФЗ «Об общих принципах организации местного самоуправления в Российской Федерации» (далее - Федеральный закон) регулирует вопросы преобразования в форме объединения муниципальных образований Белозёрский сельсовет Табунского района Алтайского края и Серебропольский сельсовет Табунского района Алтайского края.

Преобразование осуществляется по инициативе органов местного самоуправления и с согласия населения Белозёрского и Серебропольского сельсоветов Табунского района Алтайского края, выраженного представительным органом каждого из объединяемых поселений.

Статья 1

1. Преобразовать муниципальные образования Белозёрский сельсовет Табунского района Алтайского края и Серебропольский сельсовет Табунского района Алтайского края путём их объединения.

2. Присвоить вновь образованному муниципальному образованию наименование Серебропольский сельсовет Табунского района Алтайского края и наделить его статусом сельского поселения с административным центром в селе Сереброполь.

3. Установить границы вновь образованного муниципального образования Серебропольский сельсовет Табунского района Алтайского края согласно приложению.

4. Преобразуемые Белозёрский сельсовет Табунского района Алтайского края и Серебропольский сельсовет Табунского района Алтайского края прекращают существование в качестве муниципальных образований со дня окончания формирования органов местного самоуправления вновь образованного муниципального образования Серебропольский сельсовет Табунского района Алтайского края, наличие которых является обязательным в соответствии с частью 2 статьи 34 Федерального закона.

Статья 2

1. Полномочия представительных органов и глав преобразуемых муниципальных образований Белозёрский сельсовет Табунского района Алтайского края и Серебропольский сельсовет Табунского района Алтайского

края прекращаются со дня окончания формирования органов местного самоуправления вновь образованного муниципального образования Серебрянопольский сельсовет Табунского района Алтайского края, наличие которых является обязательным в соответствии с частью 2 статьи 34 Федерального закона.

2. До дня окончания формирования органов местного самоуправления вновь образованного муниципального образования Серебрянопольский сельсовет Табунского района Алтайского края полномочия по решению вопросов местного значения вновь образованного муниципального образования на соответствующих территориях в соответствии со статьёй 14 Федерального закона осуществляют органы местного самоуправления преобразуемых муниципальных образований Белозёрский сельсовет Табунского района Алтайского края и Серебрянопольский сельсовет Табунского района Алтайского края.

3. Организационное и материально-техническое обеспечение деятельности органов и должностных лиц местного самоуправления вновь образованного муниципального образования Серебрянопольский сельсовет Табунского района Алтайского края, мероприятий, связанных с преобразованием муниципальных образований Белозёрский сельсовет Табунского района Алтайского края и Серебрянопольский сельсовет Табунского района Алтайского края, осуществляется органами местного самоуправления соответствующих преобразуемых муниципальных образований.

4. Полномочия избирательных комиссий преобразуемых муниципальных образований Белозёрский сельсовет Табунского района Алтайского края и Серебрянопольский сельсовет Табунского района Алтайского края прекращаются досрочно со дня вступления в силу настоящего Закона.

Статья 3

1. Представительным органом первого созыва вновь образованного муниципального образования Серебрянопольский сельсовет Табунского района Алтайского края является Серебрянопольский сельский Совет депутатов Табунского района Алтайского края.

2. Численность Серебрянопольского сельского Совета депутатов Табунского района Алтайского края первого созыва – 11 депутатов.

3. Срок полномочий депутатов Серебрянопольского сельского Совета депутатов Табунского района Алтайского края первого созыва – 2 года.

4. Схему избирательных округов для проведения выборов депутатов Серебрянопольского сельского Совета депутатов Табунского района Алтайского края первого созыва утверждает избирательная комиссия муниципального образования Табунский район Алтайского края.

Статья 4

1. Первый глава вновь образованного муниципального образования Серебрянопольский сельсовет Табунского района Алтайского края избирается

Серебрянопольским сельским Советом депутатов Табунского района Алтайского края из своего состава и исполняет полномочия его председателя.

2. Срок полномочий первого главы вновь образованного муниципального образования Серебрянопольский сельсовет Табунского района Алтайского края – 2 года.

Статья 5

1. Органы местного самоуправления вновь образованного муниципального образования Серебрянопольский сельсовет Табунского района Алтайского края в соответствии со своей компетенцией являются правопреемниками органов местного самоуправления преобразуемых муниципальных образований Белозёрский сельсовет Табунского района Алтайского края и Серебрянопольский сельсовет Табунского района Алтайского края в отношениях с органами государственной власти Российской Федерации, органами государственной власти Алтайского края и иных субъектов Российской Федерации, органами местного самоуправления, физическими и юридическими лицами.

2. До урегулирования муниципальными правовыми актами вновь образованного муниципального образования Серебрянопольский сельсовет Табунского района Алтайского края вопросов правопреемства в отношении органов местных администраций, муниципальных учреждений, предприятий и организаций, ранее созданных органами местного самоуправления преобразуемых муниципальных образований Белозёрский сельсовет Табунского района Алтайского края и Серебрянопольский сельсовет Табунского района Алтайского края или с их участием, соответствующие органы местных администраций, муниципальные учреждения, предприятия и организации осуществляют свою деятельность с сохранением прежней организационно-правовой формы.

Статья 6

1. Органы местного самоуправления вновь образованного муниципального образования Серебрянопольский сельсовет Табунского района Алтайского края со дня своего формирования вправе принимать устав и иные муниципальные правовые акты в соответствии с действующим законодательством.

2. Муниципальные правовые акты, ранее принятые органами местного самоуправления преобразуемых муниципальных образований Белозёрский сельсовет Табунского района Алтайского края и Серебрянопольский сельсовет Табунского района Алтайского края, действуют в части, не противоречащей федеральным законам и иным нормативным правовым актам Российской Федерации, Уставу (Основному Закону) Алтайского края, законам и иным нормативным правовым актам Алтайского края, а также муниципальным правовым актам органов местного самоуправления вновь образованного муниципального образования Серебрянопольский сельсовет Табунского района Алтайского края.

Статья 7

1. До прекращения полномочий органов местного самоуправления преобразуемых муниципальных образований Белозёрский сельсовет Табунского района Алтайского края и Серебропольский сельсовет Табунского района Алтайского края бюджетные полномочия, связанные с внесением изменений в решения о местном бюджете преобразуемых муниципальных образований на текущий год и их исполнением, осуществляют органы местного самоуправления преобразуемых муниципальных образований.

2. Со дня формирования органов местного самоуправления вновь образованного муниципального образования Серебропольский сельсовет Табунского района Алтайского края данные органы осуществляют бюджетные полномочия, связанные с исполнением решений о местных бюджетах преобразованных муниципальных образований, до конца текущего года отдельно по каждому преобразованному муниципальному образованию.

3. Органы местного самоуправления вновь образованного муниципального образования Серебропольский сельсовет Табунского района Алтайского края осуществляют составление, внешнюю проверку, рассмотрение и утверждение отчётов об исполнении местных бюджетов преобразованных муниципальных образований Белозёрский сельсовет Табунского района Алтайского края и Серебропольский сельсовет Табунского района Алтайского края за 2015 год в порядке, установленном бюджетным законодательством Российской Федерации, Алтайского края и муниципальными правовыми актами.

4. Органы местного самоуправления вновь образованного муниципального образования Серебропольский сельсовет Табунского района Алтайского края осуществляют составление, рассмотрение, утверждение и исполнение решения о бюджете вновь образованного муниципального образования Серебропольский сельсовет Табунского района Алтайского края на 2016 год в порядке, установленном бюджетным законодательством Российской Федерации, Алтайского края и соответствующими муниципальными правовыми актами.

Статья 8

1. Со дня создания вновь образованного муниципального образования Серебропольский сельсовет Табунского района Алтайского края преобразовать административно-территориальные образования Белозёрский сельсовет Табунского района Алтайского края и Серебропольский сельсовет Табунского района Алтайского края путём их объединения в административно-территориальное образование Серебропольский сельсовет Табунского района Алтайского края с административным центром в селе Сереброполь.

2. Границы вновь образованного административно-территориального образования Серебропольский сельсовет Табунского района Алтайского края совпадают с границами соответствующего вновь образованного муниципального образования.

Статья 9

Настоящий Закон вступает в силу через 10 дней после дня его официального опубликования, за исключением статей 3 и 4, которые вступают в силу через один месяц после вступления в силу настоящего Закона в случае отсутствия инициативы граждан о проведении референдума по вопросу определения структуры органов местного самоуправления, численности и срока полномочий депутатов представительного органа первого созыва вновь образованного муниципального образования, а также порядка избрания, полномочий и срока полномочий первого главы вновь образованного муниципального образования.

Губернатор Алтайского края

А.Б. Карлин

г. Барнаул
4 марта 2015 года
№ 12-ЗС

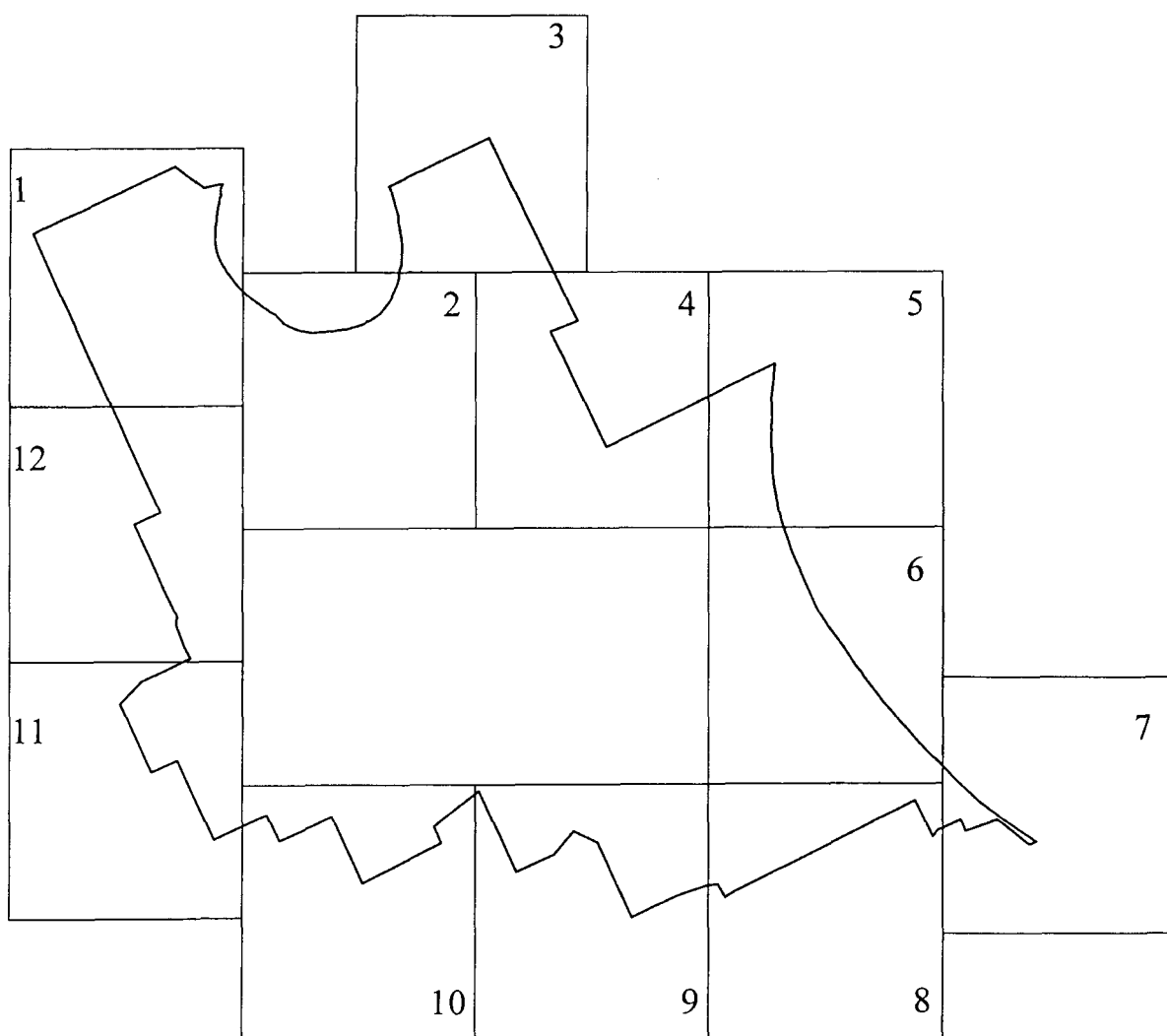
ПРИЛОЖЕНИЕ

к закону Алтайского края
«О преобразовании муниципальных
и административно-территориальных
образований Белозёрский сельсовет
Табунского района Алтайского края
и Серебряпольский сельсовет
Табунского района Алтайского края»

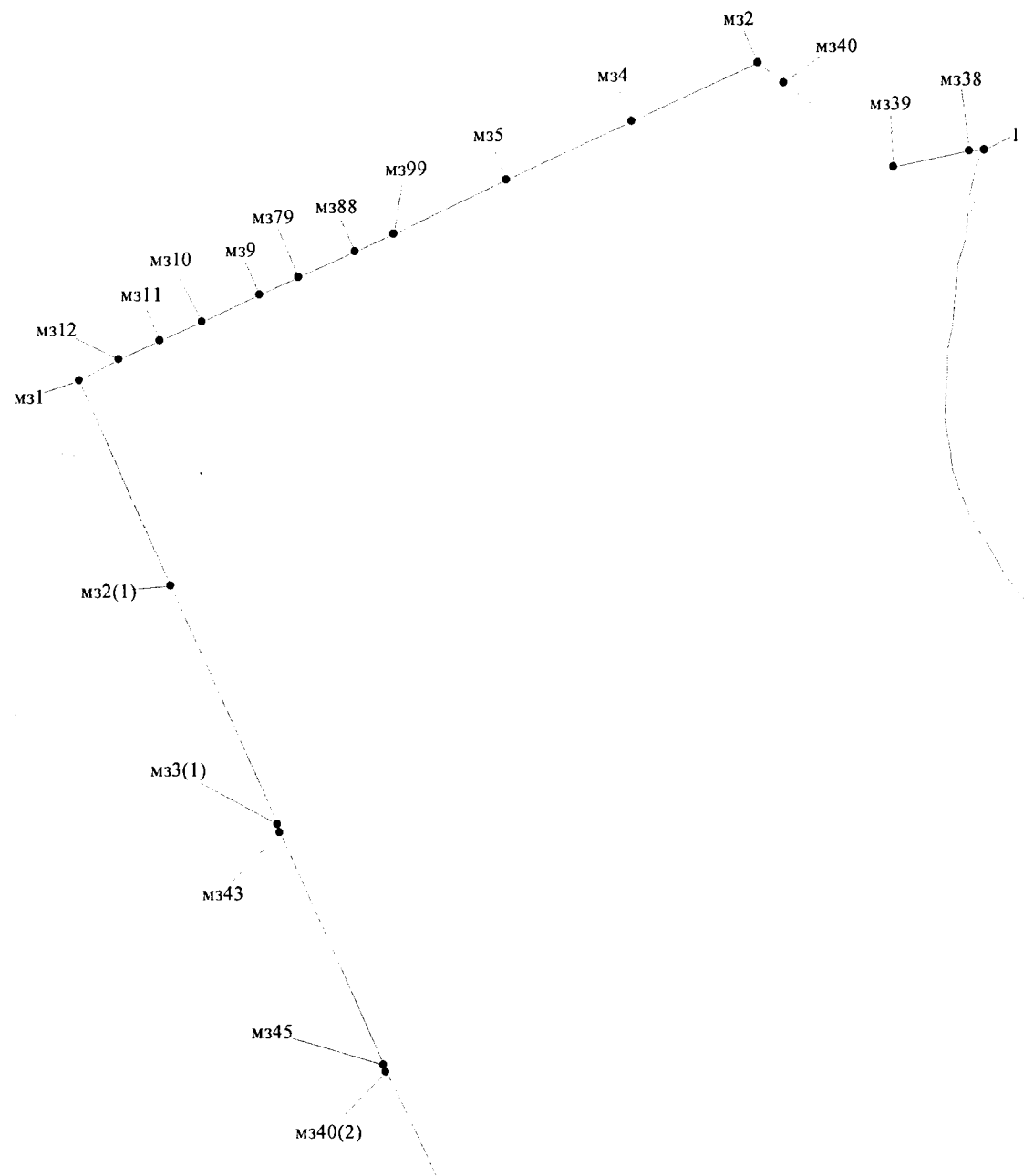
ОПИСАНИЕ ГРАНИЦ
вновь образованного муниципального образования
Серебряпольский сельсовет Табунского района Алтайского края

ПЛАН ГРАНИЦ:


Схема расположения листов




Лист 1



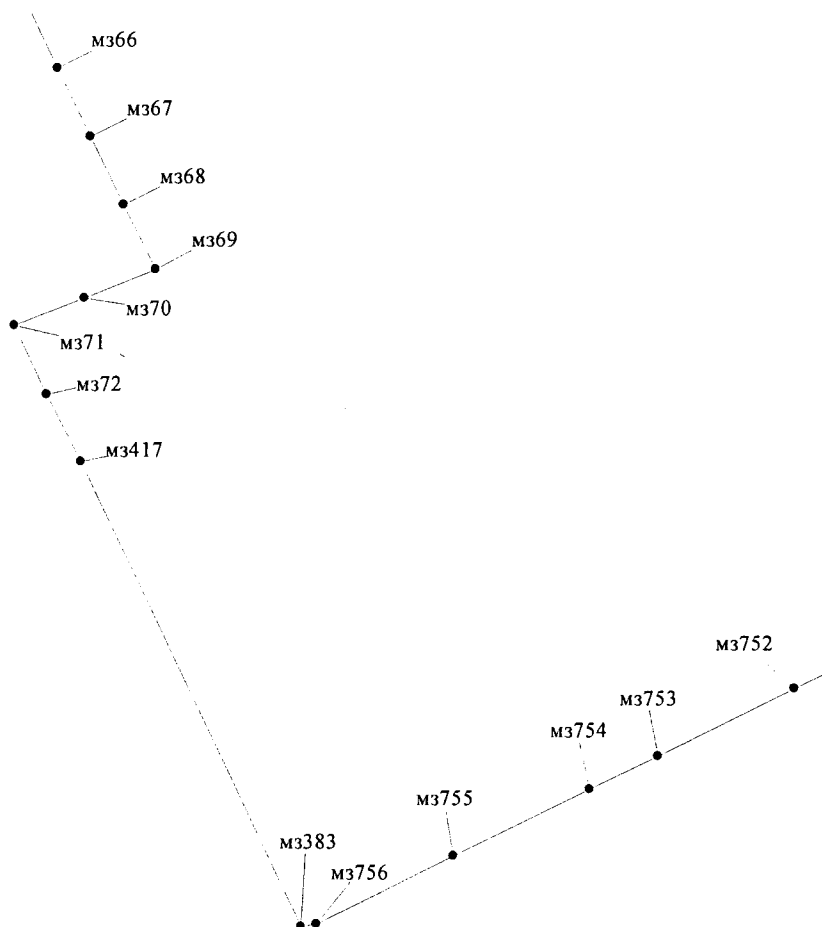
Лист 2



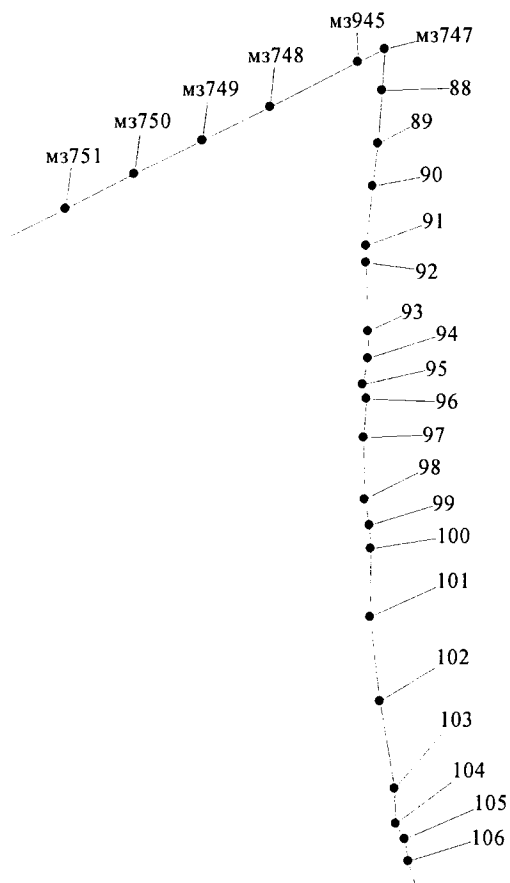
Лист 3




Лист 4



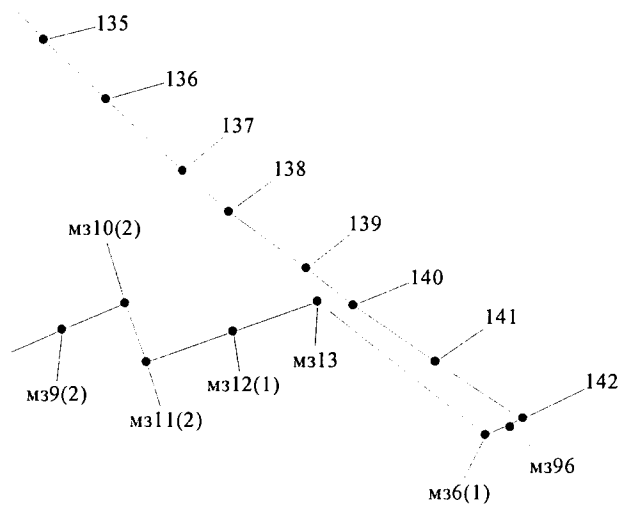
Лист 5



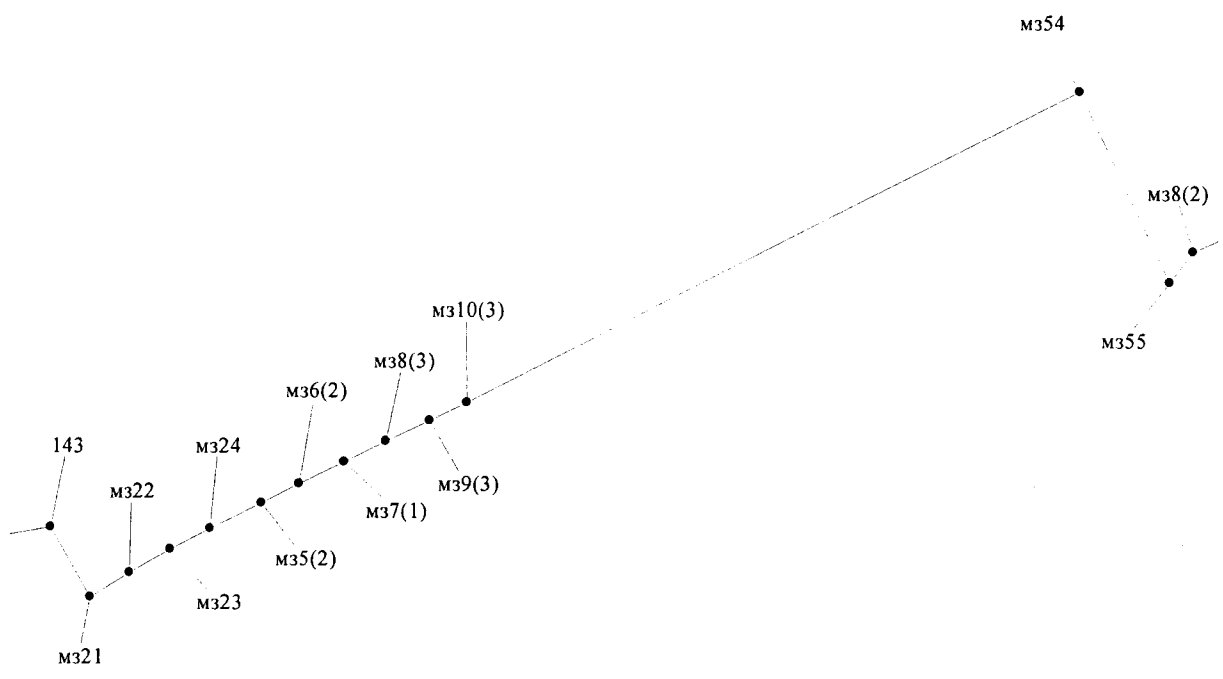
Лист 6



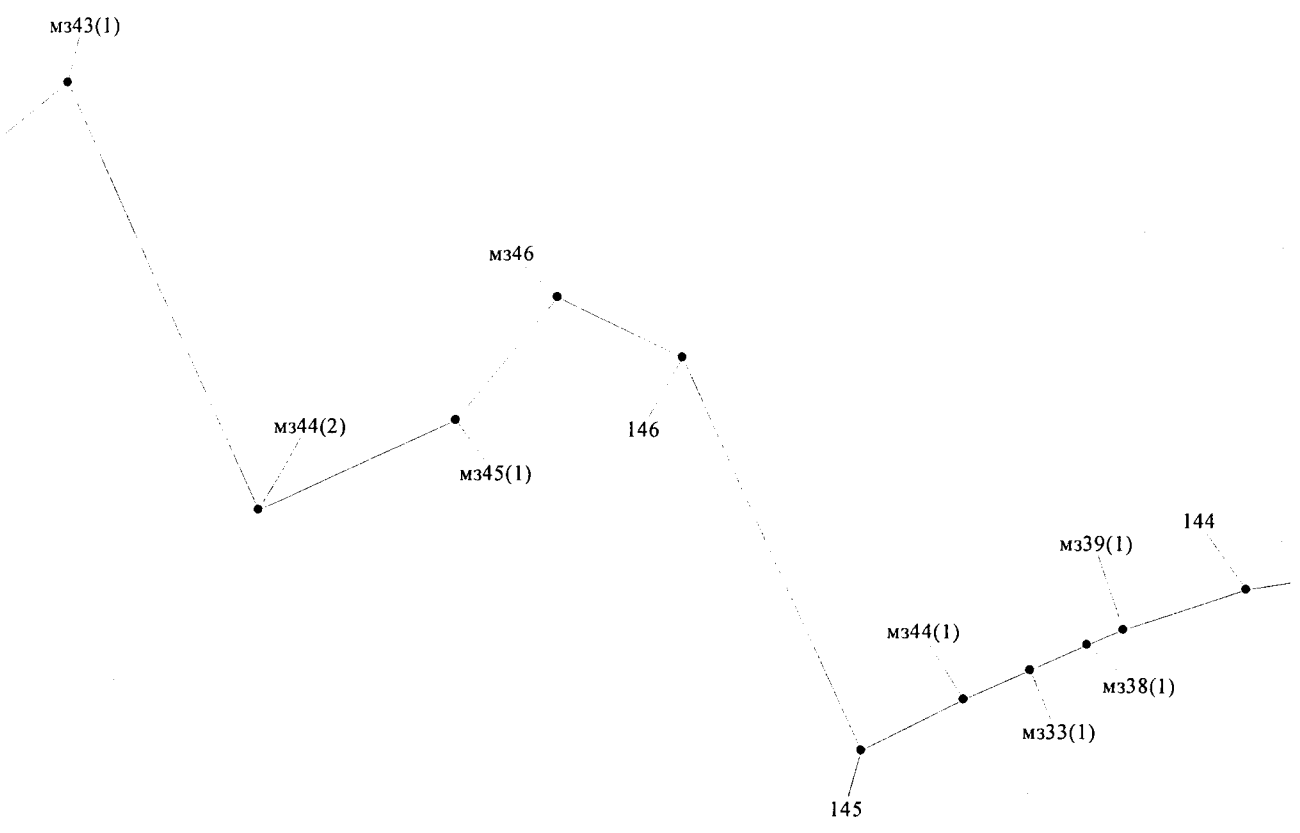
Лист 7



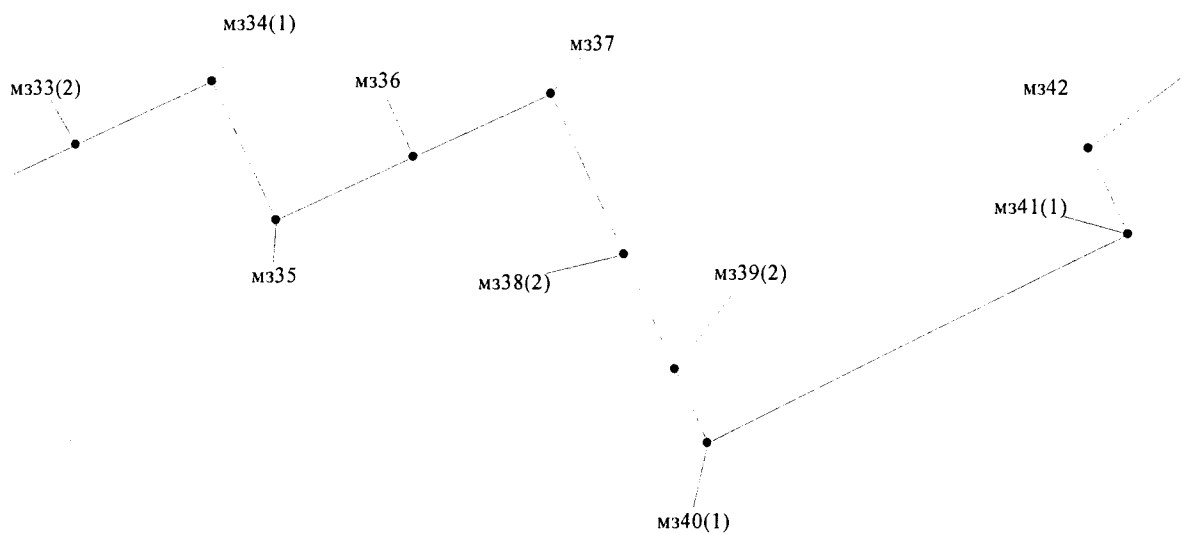
Лист 8



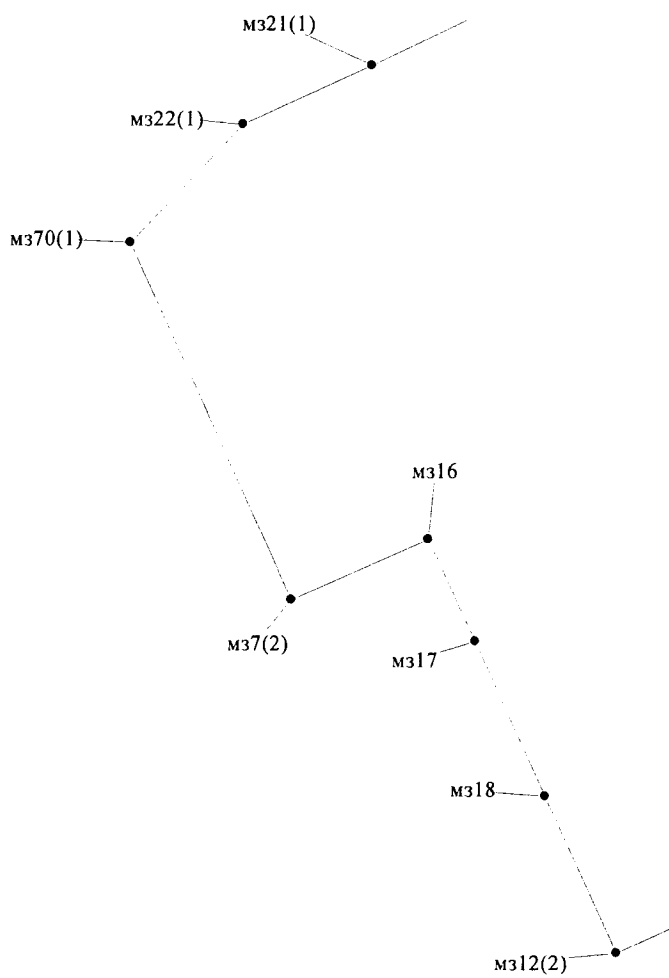
Лист 9



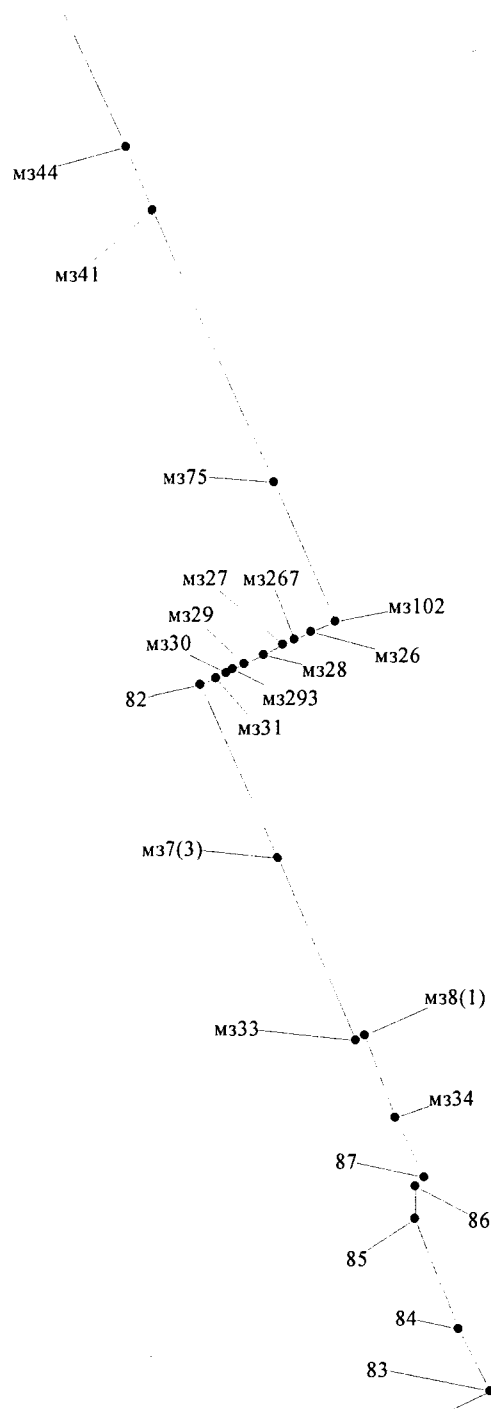
Лист 10



Лист 11



Лист 12



ОПИСАНИЕ СМЕЖЕСТВ:

от м31 до м3747 территория муниципального образования город Славгород Алтайского края;

от м3747 до 142 территория муниципального образования Благовещенский поссовет Благовещенского района Алтайского края;

от 142 до м36(1) территория муниципального образования Яготинский сельсовет Благовещенского района Алтайского края;

от мз6(1) до мз12(2) территория муниципального образования Лебединский сельсовет Табунского района Алтайского края;

от мз12(2) до мз7(2) территория муниципального образования Табунский сельсовет Табунского района Алтайского края;

от мз7(2) до мз1 территория муниципального образования Большеромановский сельсовет Табунского района Алтайского края.

ГЕОДЕЗИЧЕСКИЕ ДАННЫЕ:

От	До	Горизонтальное проложение, м	Румбы	Описание прохождения границ
1	2	3	4	5
				по смежеству с муниципальным образованием город Славгород Алтайского края
мз1	мз12	328,0	СВ: 62°54'53"	по пашне, пересекая полевые дороги
мз12	мз11	327,7	СВ: 65°37' 9"	
мз11	мз10	330,5	СВ: 65°13' 7"	
мз10	мз9	458,7	СВ: 64°52' 7"	
мз9	мз79	306,5	СВ: 65°49'57"	
мз79	мз88	444,2	СВ: 65°37'10"	
мз88	мз99	307,6	СВ: 65° 5' 5"	
мз99	мз5	905,6	СВ: 64°38'13"	
мз5	мз4	1000,2	СВ: 64°58'27"	
мз4	мз2	999,6	СВ: 64°59' 7"	по пашне, пересекая полевую дорогу, далее - по залежи
мз2	мз40	230,3	ЮВ: 53°1'55"	по пастбищу, пересекая полевые дороги
мз40	мз39	1001,2	ЮВ: 52°48'23"	
мз39	мз38	557,4	СВ: 77°12'25"	по пастбищу
мз38	1	110,9	СВ: 85° 8'14"	
1	78	5708,9	ЮВ: 89° 0'29"	с правой стороны озера Малого Ярового
78	мз63	304,1	СВ: 66°52'53"	по пастбищу, пересекая полевую дорогу
мз63	мз62	848,9	СВ: 63°40'23"	по пастбищу, далее - по пашне, пересекая лесополосы
мз62	мз11(1)	58,3	СВ: 80° 6' 6"	
мз11(1)	мз10(1)	461,6	СВ: 63°58'50"	
мз10(1)	мз9(1)	241,2	СВ: 63°56'30"	
мз9(1)	мз8	458,3	СВ: 64° 3'54"	по орошаемой пашне, пересекая лесополосы
мз8	мз7	443,6	СВ: 63°49'56"	
мз7	мз6	283,3	СВ: 64°21'44"	
мз6	мз5(1)	222,0	СВ: 63°36'54"	
мз5(1)	мз4(1)	221,8	СВ: 63°41'58"	
мз4(1)	мз1(1)	320,5	СВ: 63°36'28"	с правой стороны лесополосы
мз1(1)	мз3	3247,0	ЮВ: 26° 2'43"	
мз3	мз62(1)	278,9	ЮВ: 27°28'38"	пересекает автодорогу Славгород – Богдановка, далее - с правой стороны лесополосы

1	2	3	4	5
МЗ62(1)	МЗ63(1)	501,0	ЮВ: 26°20' 0"	с правой стороны лесополосы, пересекая полевую дорогу
МЗ63(1)	МЗ64	500,8	ЮВ: 26°21'10"	
МЗ64	МЗ65	308,0	ЮВ: 26°24'34"	
МЗ65	МЗ66	693,7	ЮВ: 26°16'46"	
МЗ66	МЗ67	500,6	ЮВ: 26°22'42"	
МЗ67	МЗ68	500,6	ЮВ: 26°21' 4"	
МЗ68	МЗ69	470,5	ЮВ: 26°19'10"	
МЗ69	МЗ70	500,4	ЮЗ: 68°28'45"	вдоль полевой дороги
МЗ70	МЗ71	505,0	ЮЗ: 68°32'21"	
МЗ71	МЗ72	499,4	ЮВ: 26°20'16"	по пашне, пересекая полевую дорогу
МЗ72	МЗ417	490,4	ЮВ: 27°54' 4"	
МЗ417	МЗ383	3410,0	ЮВ: 25°32'44"	
МЗ383	МЗ756	101,0	СВ: 80°11' 7"	по пашне, пересекая лесополосы и полевые дороги
МЗ756	МЗ755	1000,0	СВ: 63°38'32"	
МЗ755	МЗ754	1000,1	СВ: 63°38'15"	
МЗ754	МЗ753	499,6	СВ: 63°44' 2"	
МЗ753	МЗ752	999,6	СВ: 63°33'41"	
МЗ752	МЗ751	499,5	СВ: 63°44'36"	
МЗ751	МЗ750	500,1	СВ: 63°38' 7"	
МЗ750	МЗ749	500,0	СВ: 63°38'26"	между пашней и пастбищем доходит до озера Малого Ярового
МЗ749	МЗ748	500,5	СВ: 63°31'50"	
МЗ748	МЗ945	659,2	СВ: 63°30'32"	
МЗ945	МЗ747	194,6	СВ: 64° 5'31"	по смежеству с муниципальным образованием Благовещенский поссовет Благовещенского района Алтайского края
МЗ747	88	271,6	ЮЗ: 3°28'13"	по пойменной части, с правой стороны берега озера Малого Ярового
88	89	348,0	ЮЗ: 3°59'23"	
89	90	280,9	ЮЗ: 7°25'56"	
90	91	391,4	ЮЗ: 5°37'18"	
91	92	109,00	ЮЗ: 1° 3'43"	
92	93	450,4	ЮВ: 2°18'43"	
93	94	181,7	ЮЗ: 1°16'27"	
94	95	166,2	ЮЗ:10°29'27"	
95	96	98,4	ЮВ:15°27'30"	
96	97	257,1	ЮЗ: 4°29'58"	
97	98	401,8	ЮВ: 2° 0'49"	
98	99	174,2	ЮВ: 10° 0'27"	
99	100	151,5	ЮВ: 2°17'20"	
100	101	452,1	З: 0° 0' 0"	
101	102	550,9	ЮВ: 6°56'31"	
102	103	579,1	ЮВ: 10°38'39"	
103	104	230,1	ЮВ: 1° 0'13"	
104	105	120,4	ЮВ: 31°17'13"	
105	106	148,0	ЮВ: 11° 0' 9"	
106	107	425,0	ЮВ: 15°25'13"	
107	108	410,0	ЮВ: 20°45' 6"	
108	109	281,6	ЮВ: 16°13'35"	

1	2	3	4	5
109	110	398,4	ЮВ: 22° 0'50"	по пойменной части, с правой стороны берега озера Малого Ярового
110	111	154,3	ЮВ: 27°14'15"	
111	112	233,8	ЮВ: 27°13'26"	
112	113	131,8	ЮВ: 11°28'47"	
113	114	688,1	ЮВ: 24°36'34"	
114	115	626,2	ЮВ: 23°45'11"	
115	116	296,4	ЮВ: 29°21'19"	
116	117	248,6	ЮВ: 32°23'46"	
117	118	405,2	ЮВ: 33°12'46"	
118	119	288,2	ЮВ: 37° 1'31"	
119	120	379,0	ЮВ: 36°59'23"	
120	121	401,9	ЮВ: 34°33'53"	
121	122	237,3	ЮВ: 33°33' 8"	
122	123	216,7	ЮВ: 32° 3'32"	
123	124	248,6	ЮВ: 42°21'54"	
124	125	178,0	ЮВ: 29°10'45"	
125	126	264,9	ЮВ: 40°21'36"	
126	127	445,7	ЮВ: 38° 0'30"	
127	128	361,6	ЮВ: 37° 3'30"	
128	129	555,9	ЮВ: 41°54'22"	
129	130	354,8	ЮВ: 36°40'23"	
130	131	455,6	ЮВ: 42°39'47"	
131	132	400,6	ЮВ: 40°54'37"	
132	133	502,5	ЮВ: 43°22'10"	
133	134	401,3	ЮВ: 47°14'20"	
134	135	519,6	ЮВ: 43°25'24"	
135	136	570,8	ЮВ: 45°51'21"	
136	137	691,2	ЮВ: 47°21'46"	
137	138	410,1	ЮВ: 47°59'20"	
138	139	638,5	ЮВ: 54°19'31"	
139	140	399,3	ЮВ: 52°29' 7"	
140	141	658,3	ЮВ: 55°14' 6"	
141	142	667,1	ЮВ: 56°21'17"	
				по смежеству с муниципальным образованием Яготинский сельсовет Благовещенского района Алтайского края
142	мз96	28,4	ЮЗ: 47°11'4"	по пастбищу
мз96	мз6(1)	229,1	ЮЗ: 67° 3'34"	
				по смежеству с муниципальным образованием Лебединский сельсовет Табунского района Алтайского края
мз6(1)	мз13	1408,2	СЗ: 51°33'59"	между пашней и пастбищем
мз13	мз12(1)	598,5	ЮЗ: 70°28'24"	по канаве
мз12(1)	мз11(2)	598,5	ЮЗ: 70°10'13"	
мз11(2)	мз10(2)	418,8	СЗ: 20°33'43"	по пастбищу

1	2	3	4	5
МЗ10(2)	МЗ9(2)	447,0	ЮЗ: 66°31'38"	по пастбищу
МЗ9(2)	МЗ8(2)	449,2	ЮЗ: 66°30'60"	
МЗ8(2)	МЗ55	261,4	ЮЗ: 36°55'42"	
МЗ55	МЗ54	1386,7	СЗ: 25°38'25"	между пашней и пастбищем
МЗ54	МЗ10(3)	4510,4	ЮЗ: 63° 1'13"	по пашне, пересекая лесополосы и полевые дороги
МЗ10(3)	МЗ9(3)	275,9	ЮЗ: 64°26'34"	
МЗ9(3)	МЗ8(3)	313,1	ЮЗ: 64°15' 6"	
МЗ8(3)	МЗ7(1)	306,9	ЮЗ: 64°31'31"	
МЗ7(1)	МЗ6(2)	327,8	ЮЗ: 63°21'38"	
МЗ6(2)	МЗ5(2)	276,0	ЮЗ: 62°35'41"	
МЗ5(2)	МЗ24	377,9	ЮЗ: 63°25'56"	
МЗ24	МЗ23	301,9	ЮЗ: 63° 0' 8"	
МЗ23	МЗ22	307,1	ЮЗ: 60°46'45"	
МЗ22	МЗ21	311,2	ЮЗ: 58°23'51"	
МЗ21	143	531,4	СЗ: 30°31'46"	
143	144	413,1	ЮЗ: 81°16' 4"	пересекает автодорогу, далее - между пастбищем и пашней
144	МЗ39(1)	859,0	ЮЗ: 71°45'11"	
МЗ39(1)	МЗ38(1)	260,2	ЮЗ: 66°12'11"	с правой стороны автодороги
МЗ38(1)	МЗ33(1)	407,7	ЮЗ: 65°30'25"	
МЗ33(1)	МЗ44(1)	474,3	ЮЗ: 65°19'34"	
МЗ44(1)	145	752,3	ЮЗ: 63°44'26"	
145	146	2841,7	СЗ: 24°44'49"	с правой стороны лесополосы
146	МЗ46	918,6	СЗ: 64°55'42"	с правой стороны автодороги
МЗ46	МЗ45(1)	1047,4	ЮЗ:39°46'18"	по пашне, пересекая участок пастбищ, ограниченный дорогой
МЗ45(1)	МЗ44(2)	1423,2	ЮЗ:65°30'19"	между пашней и кормовыми угодьями, пересекая автодорогу Сереброполь - Благовещенка
МЗ44(2)	МЗ43(1)	3089,4	СЗ: 24°59'15"	по улучшенным сенокосам, пересекает автодорогу Табуны - Сереброполь, далее - с левой стороны лесополосы
МЗ43(1)	МЗ42	1998,6	ЮЗ: 52° 0'36"	по пашне, пересекает автодорогу
МЗ42	МЗ41(1)	619,5	ЮВ: 25°19'49"	с правой стороны автодороги
МЗ41(1)	МЗ40(1)	3077,1	ЮЗ: 63°21' 3"	по пастбищу, далее - между пастбищем и пашней, пересекая полевые дороги, затем по пашне
МЗ40(1)	МЗ39(2)	535,8	СЗ: 24°21'43"	с левой стороны лесополосы
МЗ39(2)	МЗ38(2)	826,5	СЗ: 24°30'56"	
МЗ38(2)	МЗ37	1160,7	СЗ: 24°52' 6"	
МЗ37	МЗ36	998,3	ЮЗ: 65°18'22"	по пашне, пересекая лесополосу
МЗ36	МЗ35	992,9	ЮЗ: 65°17'49"	
МЗ35	МЗ34(1)	999,9	СЗ: 25°17'57"	по пашне, пересекая автодорогу Табуны - Сереброполь
МЗ34(1)	МЗ33(2)	1000,4	ЮЗ: 65°25'33"	с правой стороны автодороги Табуны - Сереброполь
МЗ33(2)	МЗ12(2)	998,2	ЮЗ: 65°18'32"	
				по смежеству с муниципальным образованием Табунский

1	2	3	4	5
				сельсовет Табунского района Алтайского края
мз12(2)	мз18	1135,8	СЗ: 24°26'51"	с левой стороны лесополосы
мз18	мз17	1122,7	СЗ: 24°41'32"	
мз17	мз16	744,9	СЗ: 25° 1' 3"	
мз16	мз7(2)	984,6	ЮЗ: 66° 5'30"	по пашне, пересекая лесополосы
				по смежеству с муниципальным образованием Большеромановский сельсовет Табунского района Алтайского края
мз7(2)	мз70(1)	2569,1	СЗ: 24°35'26"	с левой стороны лесополосы, пересекает автодорогу
мз70(1)	мз22(1)	1068,2	СВ: 43°19'60"	по пашне, пересекая лесополосу
мз22(1)	мз21(1)	934,8	СВ: 65°16'18"	по пашне, пересекая лесополосы
мз21(1)	83	922,1	СВ: 64°25'38"	
83	84	457,8	СЗ: 27°18' 6"	по пашне
84	85	777,7	СЗ: 21°31'33"	
85	86	208,8	СЗ: 0° 6'55"	
86	87	82,2	СВ: 40° 6' 7"	пересекает профилированную дорогу
87	мз34	433,8	СЗ: 26°16'36"	по пашне, затем вдоль профилированной дороги
мз34	мз8(1)	567,7	СЗ: 25°21' 6"	
мз8(1)	мз33	15,6	ЮЗ: 65°49'45"	
мз33	мз7(3)	1304,9	СЗ: 23°59'28"	пересекает профилированную дорогу и далее - с правой стороны лесополосы
мз7(3)	82	1248,5	СЗ: 24°16'35"	
82	мз31	111,3	СВ: 66°53'46"	по пашне, пересекая лесополосы
мз31	мз30	74,9	СВ: 63°44'46"	
мз30	мз293	43,1	СВ: 63°49'38"	
мз293	мз29	83,3	СВ: 63°42'53"	
мз29	мз28	141,2	СВ: 63°46'14"	
мз28	мз27	143,3	СВ: 64°27'54"	
мз27	мз267	83,4	СВ: 65°50'19"	
мз267	мз26	126,5	СВ: 65°53'54"	
мз26	мз102	171,0	СВ: 65° 8' 3"	
мз102	мз75	994,5	СЗ: 24°25'32"	по пашне, пересекая полевую дорогу
мз75	мз41	1958,3	СЗ: 24°34'15"	
мз41	мз44	447,0	СЗ: 23° 7'50"	с правой стороны лесополосы
мз44	мз40(2)	1578,3	СЗ: 25°34'30"	
мз40(2)	мз45	7,5	СЗ: 35°59'18"	
мз45	мз43	2006,3	СЗ: 24°35'31"	пересекает автодорогу Славгород - Богдановка
мз43	мз3(1)	34,8	СЗ: 9° 8'16"	
мз3(1)	мз2(1)	1897,4	СЗ: 24°46'46"	по пашне
мз2(1)	мз1	1618,0	СЗ: 24°48'10"	