

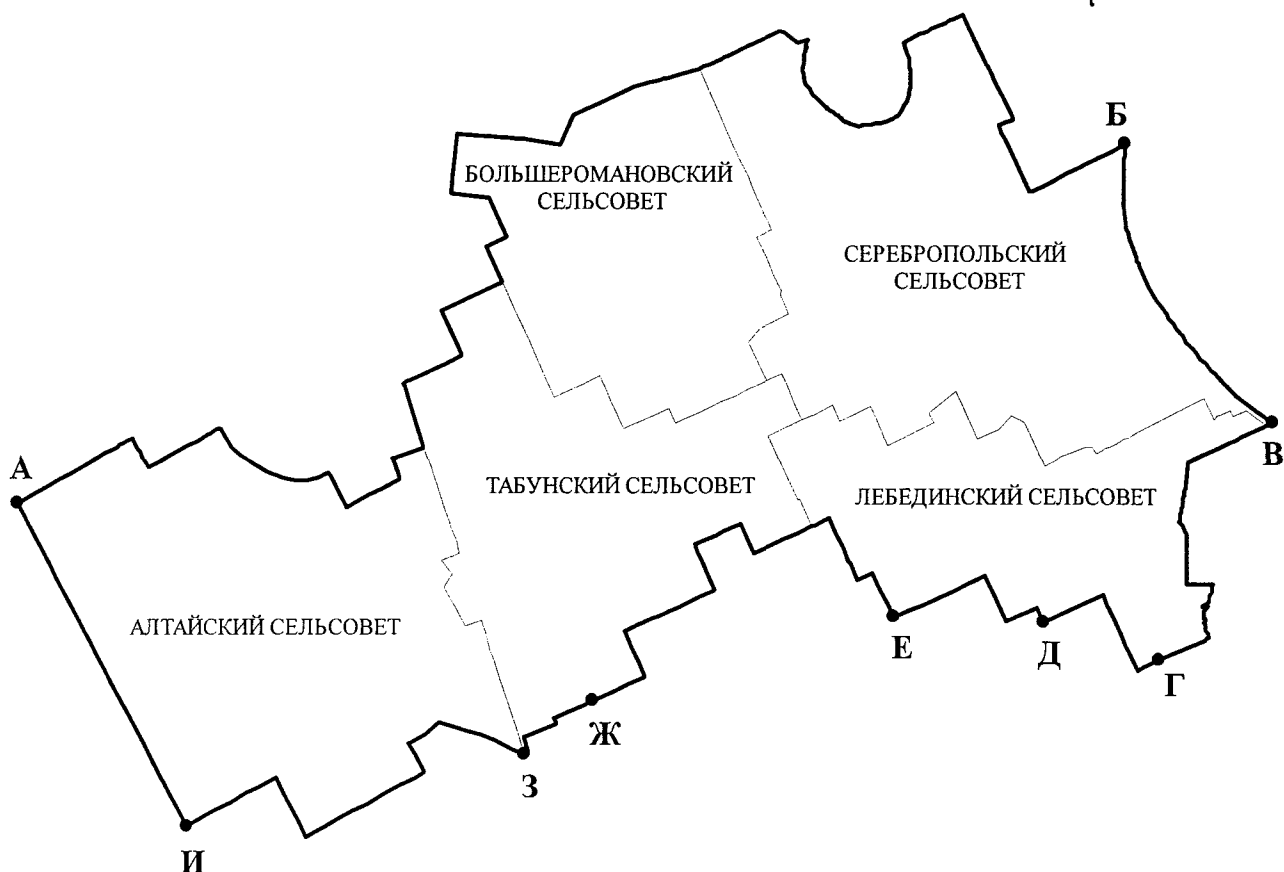
ЗАКОН
Алтайского края

О внесении изменений в закон Алтайского края «О статусе и границах муниципальных и административно-территориальных образований Табунского района Алтайского края»

Статья 1

Внести в закон Алтайского края от 6 июля 2006 года № 67-ЗС «О статусе и границах муниципальных и административно-территориальных образований Табунского района Алтайского края» (Сборник законодательства Алтайского края, 2006, № 123, часть I; 2007, № 131, часть I; 2009, № 155, часть IV; 2011, № 187, часть I) следующие изменения:

- 1) пункт 2 статьи 2 признать утратившим силу;
- 2) в статье 2-1 слово «Белозёрский,» исключить;
- 3) в приложении 1:
 - а) план границ изложить в следующей редакции:



б) в таблице описания прохождения границ:

в графе 3 строки 1 слова «муниципального образования Белозёрский сельсовет Табунского района Алтайского края от мз1 до мз383,» исключить, слова «от мз383» заменить словами «от мз1»;

в графе 3 строки 2 слова «до б1» заменить словами «до 142»;

в графе 3 строки 3 слова «от б1 до мзб» заменить словами «от 142 до мзб(1)»;

4) приложение 3 признать утратившим силу;

5) в приложении 4:

а) в разделе «Описание смежеств»:

абзац третий признать утратившим силу;

в абзаце четвертом слова «от б» заменить словами «от мз1»;

б) в таблице «Геодезические данные»:

в графе 5 строки 26 слово «Белозёрский» заменить словом «Серебропольский»;

строку 53

	«по смежеству с муниципальным образованием Серебропольский сельсовет Табунского района Алтайского края»
--	---

признать утратившей силу;

б) приложение 7 изложить в следующей редакции:

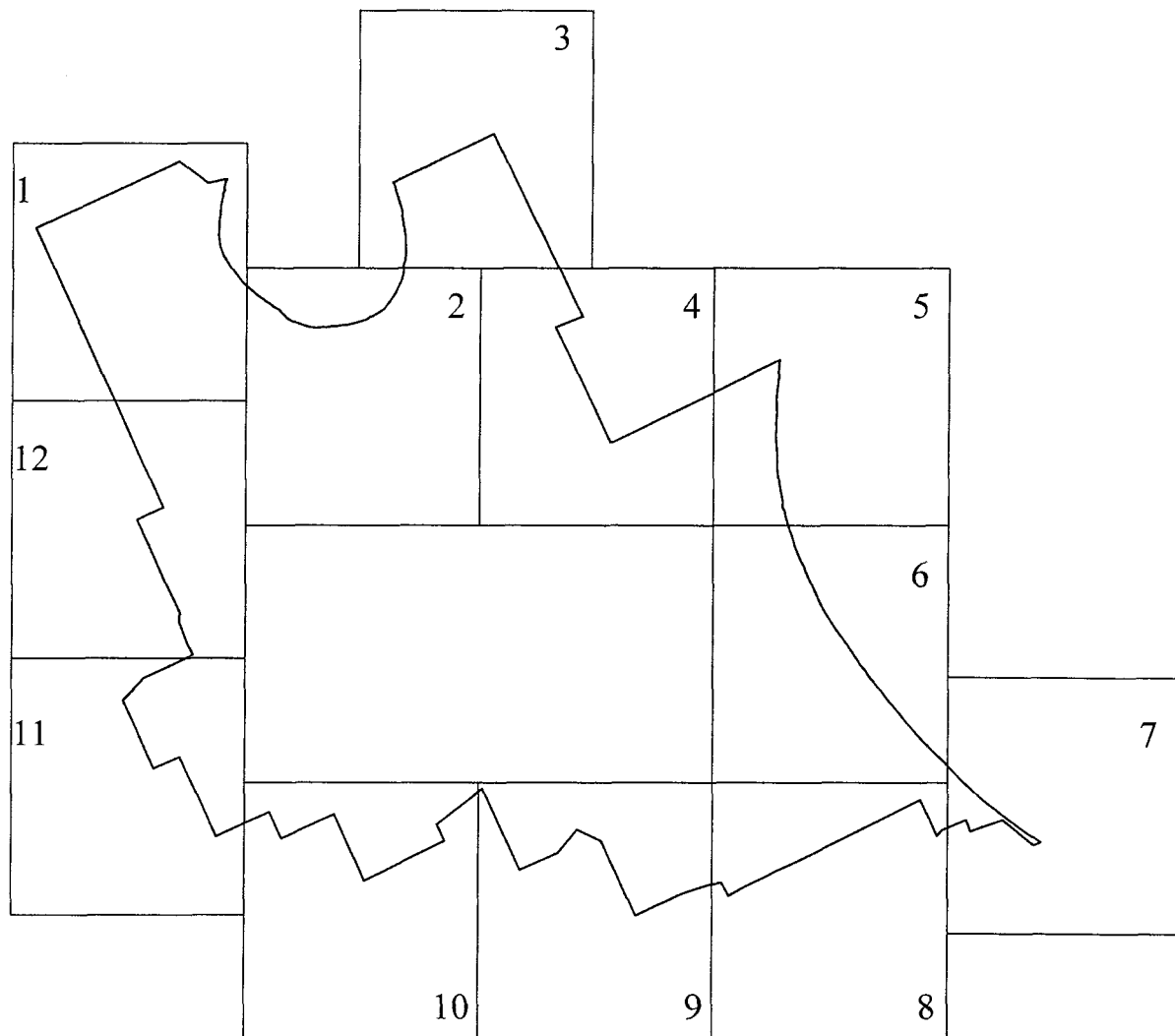
«ПРИЛОЖЕНИЕ 7

к закону Алтайского края «О статусе и границах муниципальных и административно-территориальных образований Табунского района Алтайского края»

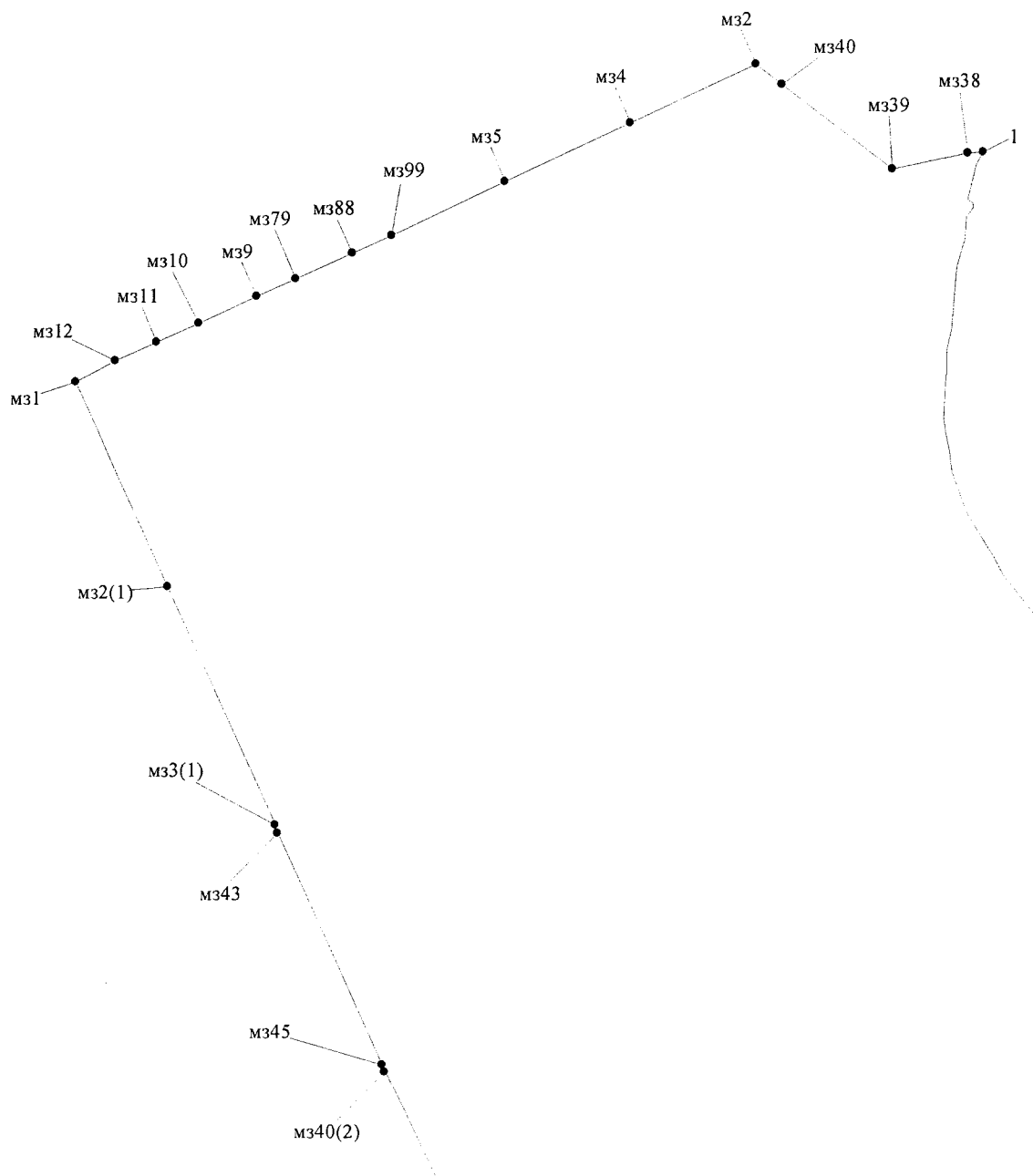
**ОПИСАНИЕ ГРАНИЦ
муниципального образования Серебропольский сельсовет
Табунского района Алтайского края**

ПЛАН ГРАНИЦ:


Схема расположения листов



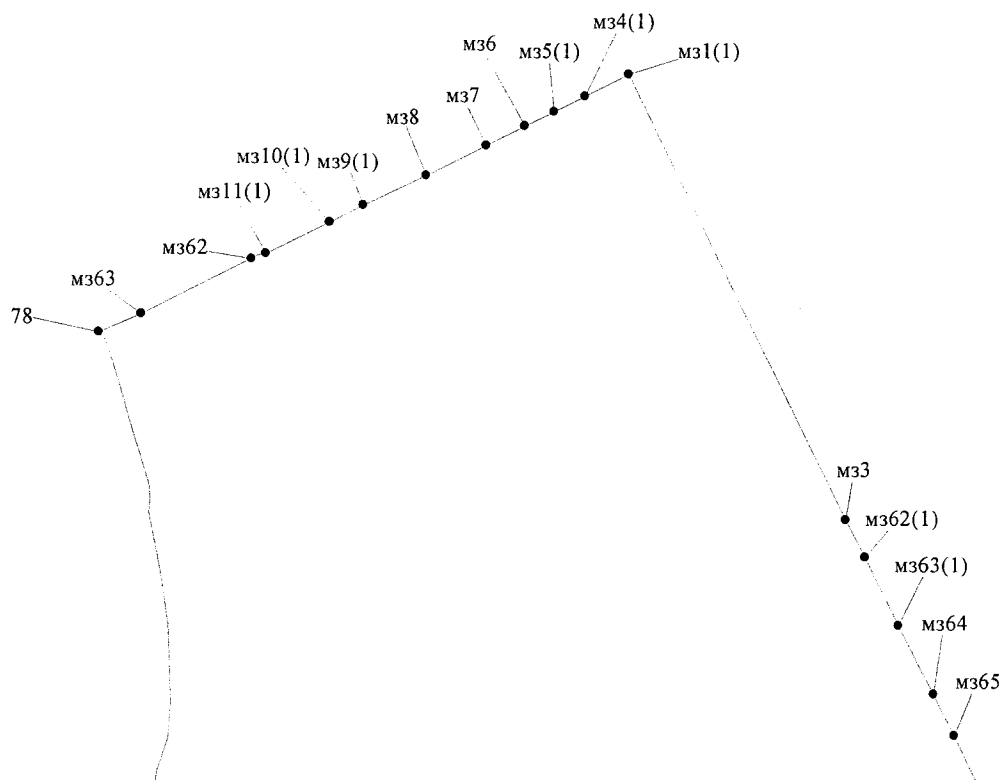
Лист 1



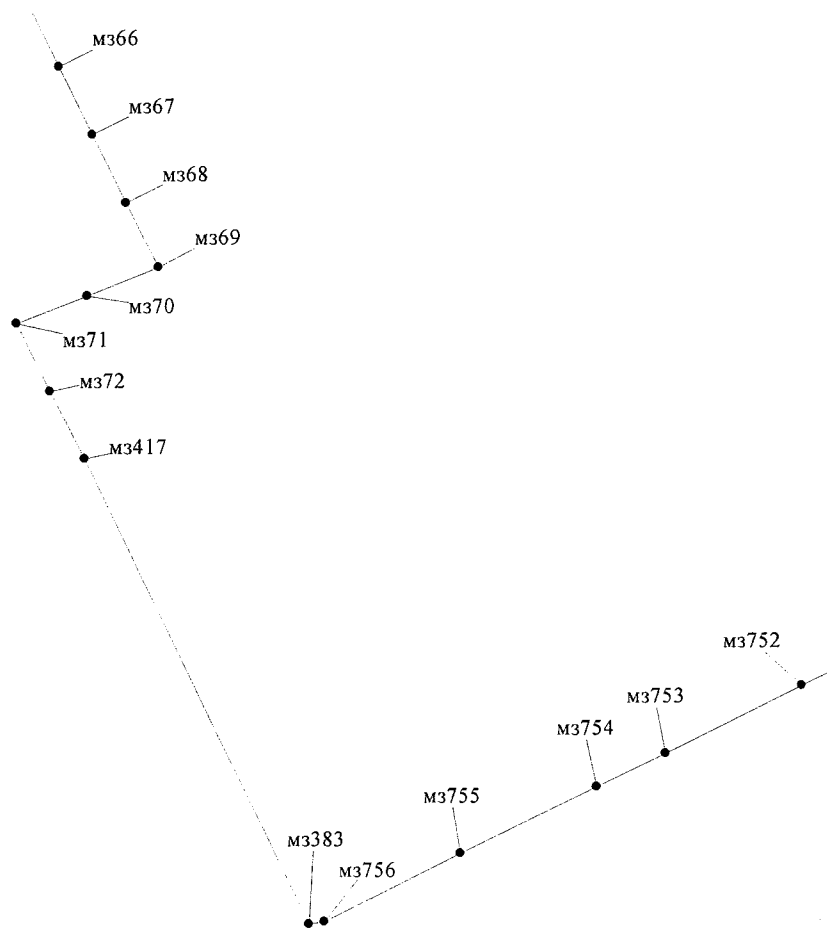
Лист 2



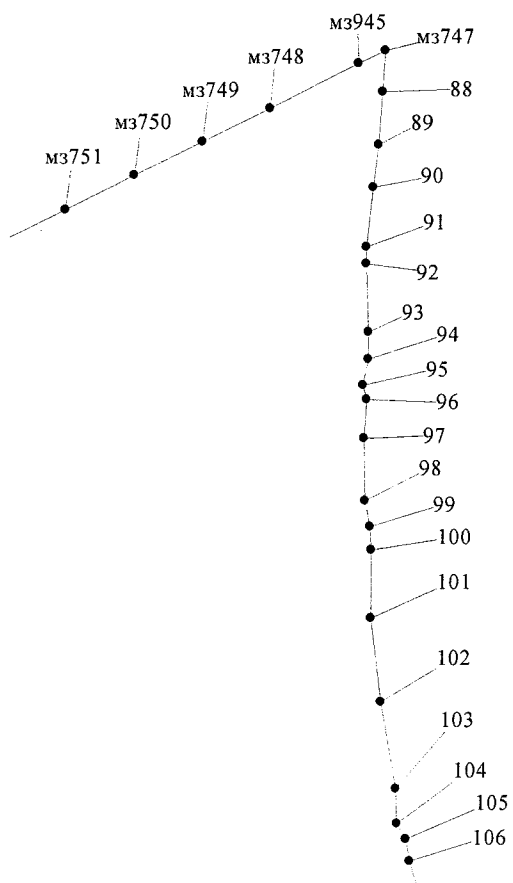
Лист 3



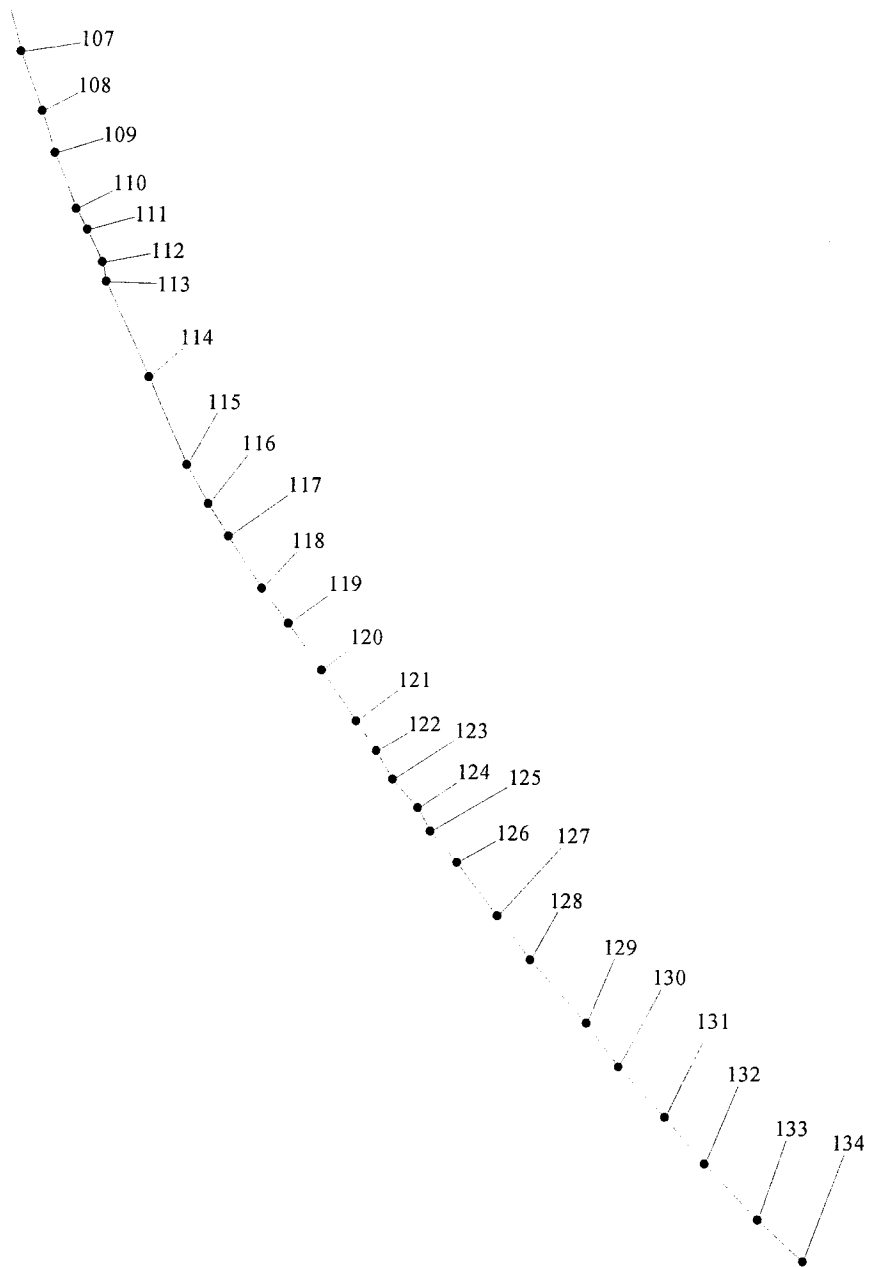
Лист 4



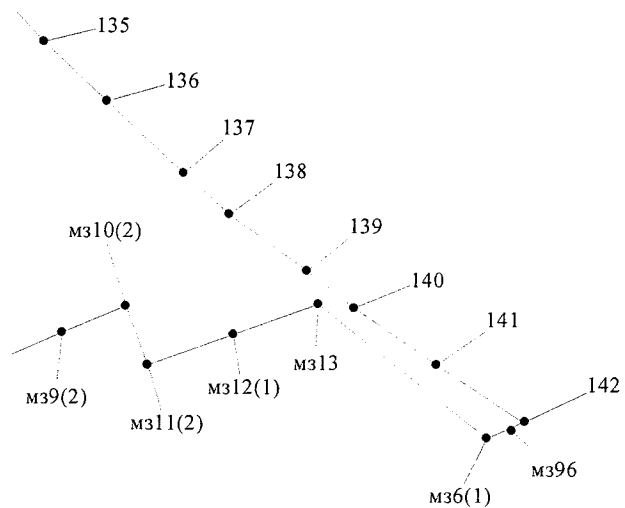
Лист 5



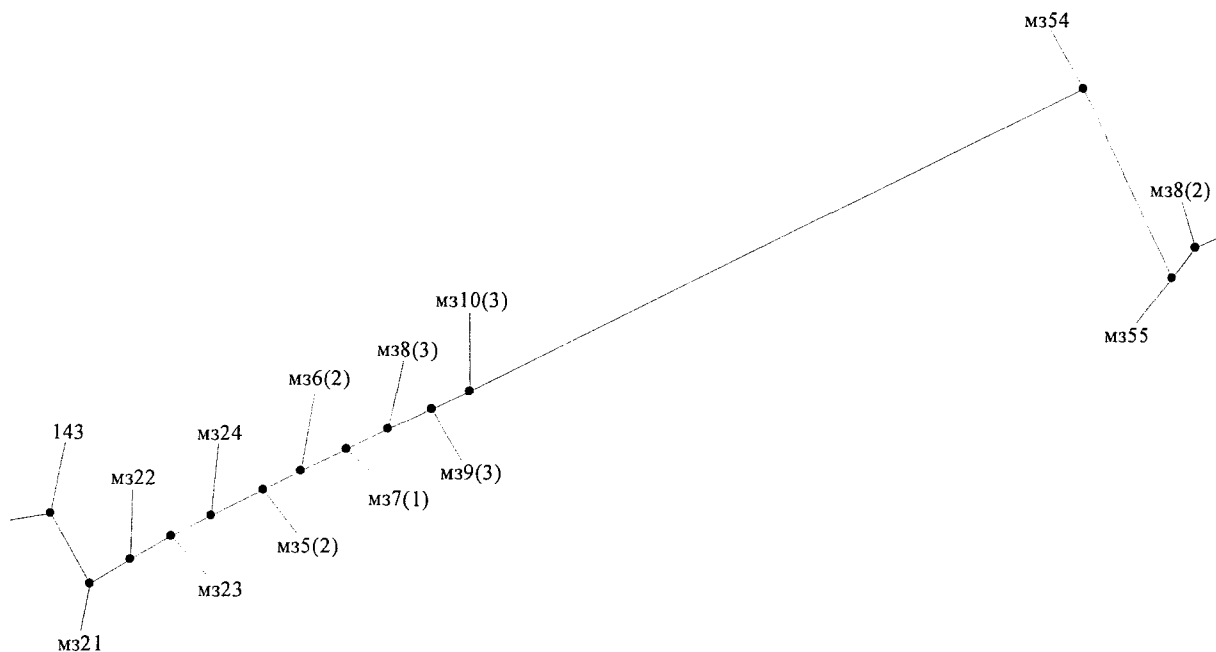
Лист 6



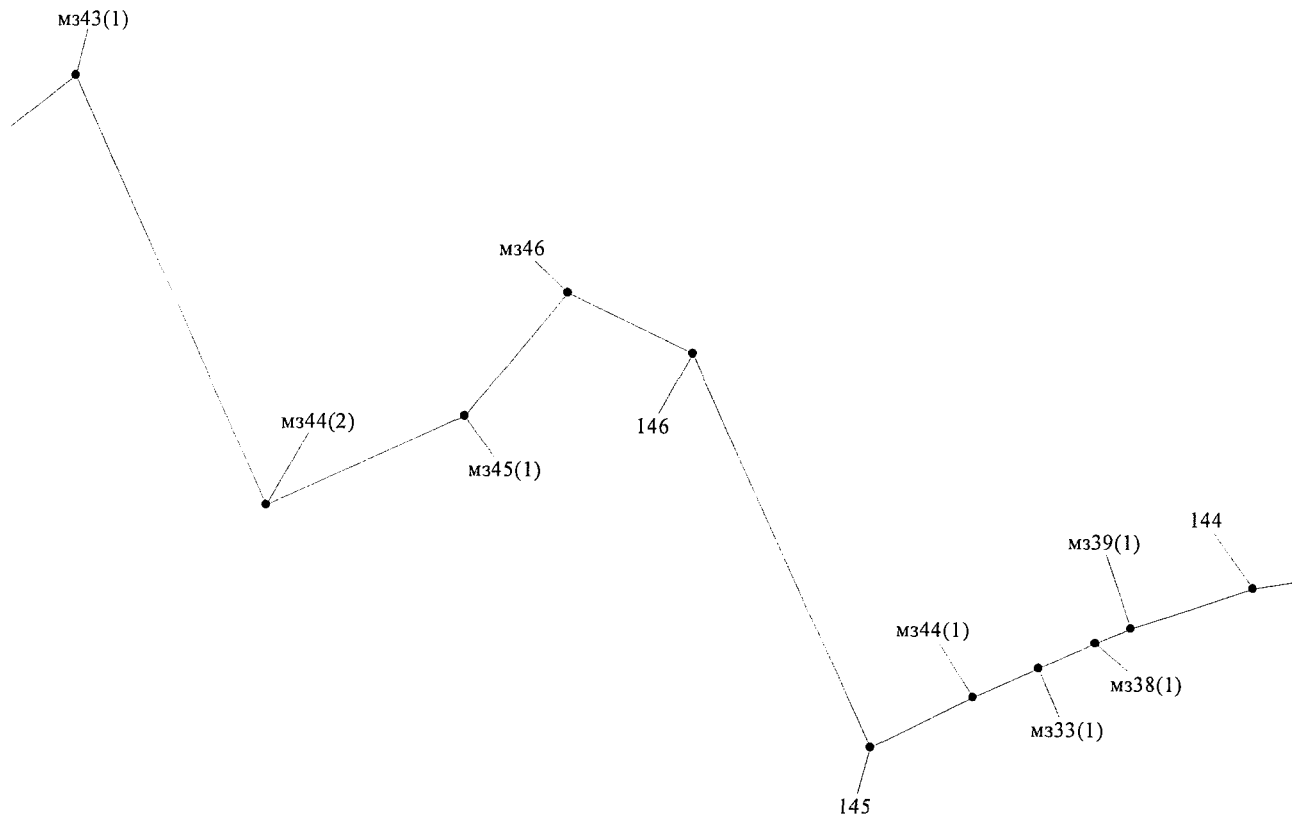
Лист 7



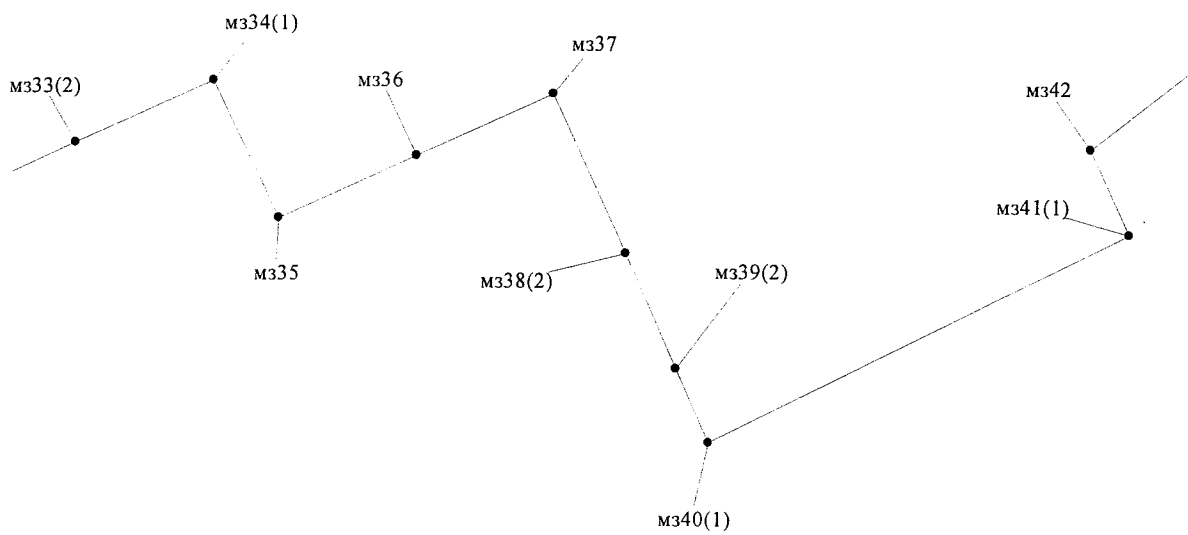
Лист 8



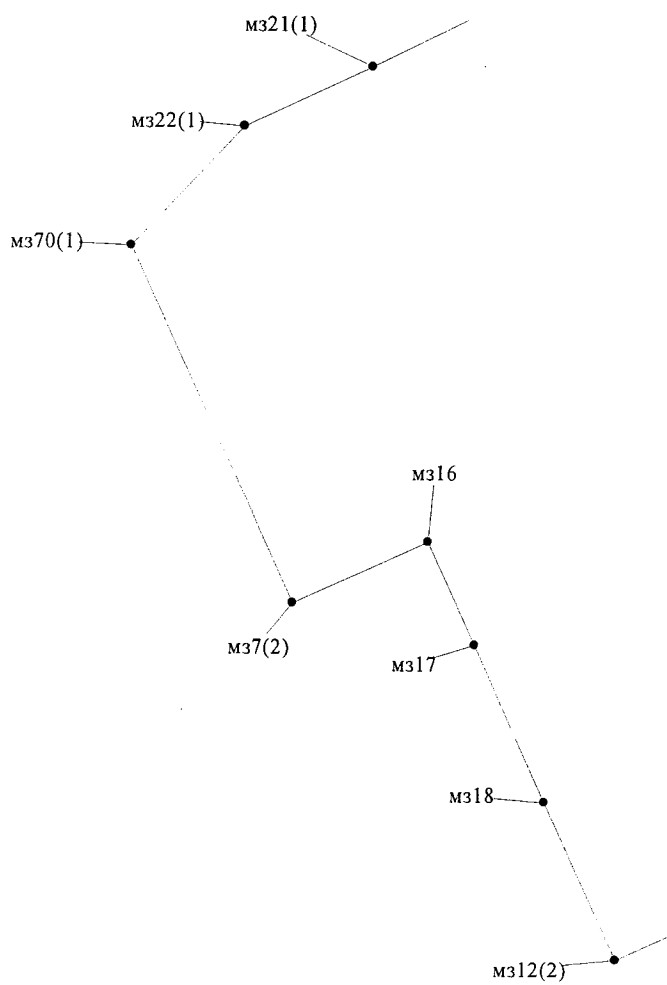
Лист 9



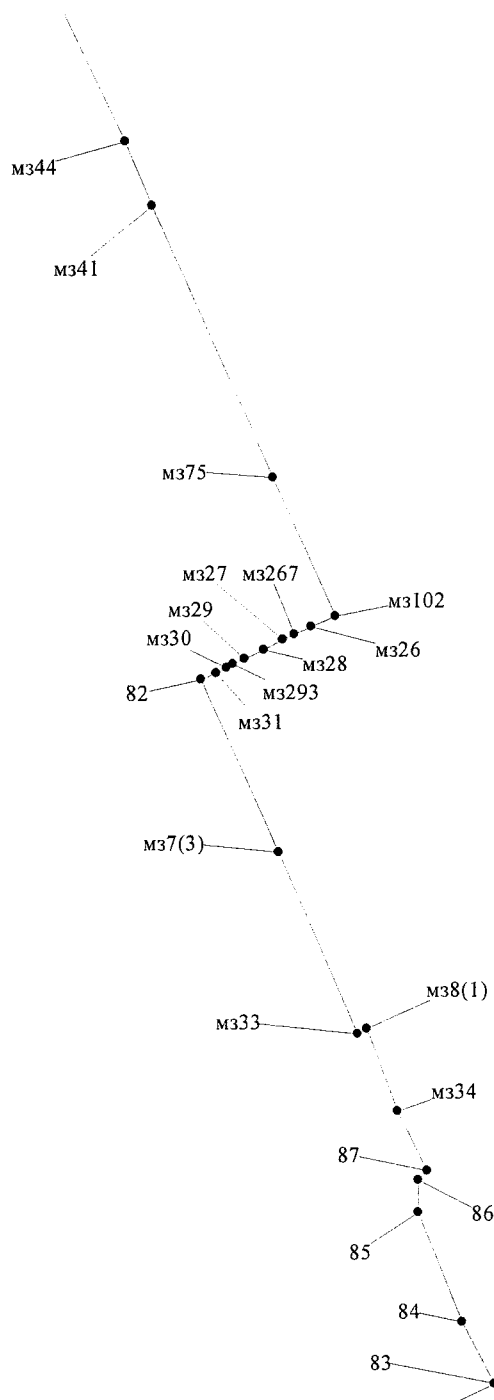
Лист 10



Лист 11



Лист 12



ОПИСАНИЕ СМЕЖЕСТВ:

от м31 до м3747 территория муниципального образования город Славгород Алтайского края;

от м3747 до 142 территория муниципального образования Благовещенский поссовет Благовещенского района Алтайского края;

от 142 до м36(1) территория муниципального образования Яготинский сельсовет Благовещенского района Алтайского края;

от м36(1) до м312(2) территория муниципального образования Лебединский сельсовет Табунского района Алтайского края;

от мз12(2) до мз7(2) территория муниципального образования Табунский сельсовет Табунского района Алтайского края;

от мз7(2) до мз1 территория муниципального образования Большеромановский сельсовет Табунского района Алтайского края.

ГЕОДЕЗИЧЕСКИЕ ДАННЫЕ:

От	До	Горизонтальное проложение, м	Румбы	Описание прохождения границ
1	2	3	4	5
				по смежеству с муниципальным образованием город Славгород Алтайского края
мз1	мз12	328,0	СВ: 62°54'53"	по пашне, пересекая полевые дороги
мз12	мз11	327,7	СВ: 65°37' 9"	
мз11	мз10	330,5	СВ: 65°13' 7"	
мз10	мз9	458,7	СВ: 64°52' 7"	
мз9	мз79	306,5	СВ: 65°49'57"	
мз79	мз88	444,2	СВ: 65°37'10"	
мз88	мз99	307,6	СВ: 65° 5' 5"	
мз99	мз5	905,6	СВ: 64°38'13"	
мз5	мз4	1000,2	СВ: 64°58'27"	
мз4	мз2	999,6	СВ: 64°59' 7"	по пашне, пересекая полевую дорогу, далее - по залежи
мз2	мз40	230,3	ЮВ: 53°1'55"	по пастбищу, пересекая полевые дороги
мз40	мз39	1001,2	ЮВ: 52°48'23"	
мз39	мз38	557,4	СВ: 77°12'25"	по пастбищу
мз38	1	110,9	СВ: 85° 8'14"	
1	78	5708,9	ЮВ: 89° 0'29"	с правой стороны озера Малого Ярового
78	мз63	304,1	СВ: 66°52'53"	по пастбищу, пересекая полевую дорогу
мз63	мз62	848,9	СВ: 63°40'23"	по пастбищу, далее - по пашне, пересекая лесополосы
мз62	мз11(1)	58,3	СВ: 80° 6' 6"	
мз11(1)	мз10(1)	461,6	СВ: 63°58'50"	
мз10(1)	мз9(1)	241,2	СВ: 63°56'30"	
мз9(1)	мз8	458,3	СВ: 64° 3'54"	по орошаемой пашне, пересекая лесополосы
мз8	мз7	443,6	СВ: 63°49'56"	
мз7	мз6	283,3	СВ: 64°21'44"	
мз6	мз5(1)	222,0	СВ: 63°36'54"	
мз5(1)	мз4(1)	221,8	СВ: 63°41'58"	
мз4(1)	мз1(1)	320,5	СВ: 63°36'28"	с правой стороны лесополосы
мз1(1)	мз3	3247,0	ЮВ: 26° 2'43"	
мз3	мз62(1)	278,9	ЮВ: 27°28'38"	пересекает автодорогу Славгород – Богдановка, далее - с правой стороны лесополосы
мз62(1)	мз63(1)	501,0	ЮВ: 26°20' 0"	с правой стороны лесополосы, пересекая полевую дорогу
мз63(1)	мз64	500,8	ЮВ: 26°21'10"	
мз64	мз65	308,0	ЮВ: 26°24'34"	

1	2	3	4	5
МЗ65	МЗ66	693,7	ЮВ: 26°16'46"	с правой стороны лесополосы, пересекая полевую дорогу
МЗ66	МЗ67	500,6	ЮВ: 26°22'42"	
МЗ67	МЗ68	500,6	ЮВ: 26°21' 4"	
МЗ68	МЗ69	470,5	ЮВ: 26°19'10"	
МЗ69	МЗ70	500,4	ЮЗ: 68°28'45"	вдоль полевой дороги
МЗ70	МЗ71	505,0	ЮЗ: 68°32'21"	
МЗ71	МЗ72	499,4	ЮВ: 26°20'16"	по пашне, пересекая полевую дорогу
МЗ72	МЗ417	490,4	ЮВ: 27°54' 4"	
МЗ417	МЗ383	3410,0	ЮВ: 25°32'44"	
МЗ383	МЗ756	101,0	СВ: 80°11' 7"	по пашне, пересекая лесополосы и полевые дороги
МЗ756	МЗ755	1000,0	СВ: 63°38'32"	
МЗ755	МЗ754	1000,1	СВ: 63°38'15"	
МЗ754	МЗ753	499,6	СВ: 63°44' 2"	
МЗ753	МЗ752	999,6	СВ: 63°33'41"	
МЗ752	МЗ751	499,5	СВ: 63°44'36"	
МЗ751	МЗ750	500,1	СВ: 63°38' 7"	
МЗ750	МЗ749	500,0	СВ: 63°38'26"	между пашней и пастбищем доходит до озера Малого Ярового
МЗ749	МЗ748	500,5	СВ: 63°31'50"	
МЗ748	МЗ945	659,2	СВ: 63°30'32"	
МЗ945	МЗ747	194,6	СВ: 64° 5'31"	
				по смежеству с муниципальным образованием Благовещенский поссовет Благовещенского района Алтайского края
МЗ747	88	271,6	ЮЗ: 3°28'13"	по пойменной части, с правой стороны берега озера Малого Ярового
88	89	348,0	ЮЗ: 3°59'23"	
89	90	280,9	ЮЗ: 7°25'56"	
90	91	391,4	ЮЗ: 5°37'18"	
91	92	109,00	ЮЗ: 1° 3'43"	
92	93	450,4	ЮВ: 2°18'43"	
93	94	181,7	ЮЗ: 1°16'27"	
94	95	166,2	ЮЗ:10°29'27"	
95	96	98,4	ЮВ:15°27'30"	
96	97	257,1	ЮЗ: 4°29'58"	
97	98	401,8	ЮВ: 2° 0'49"	
98	99	174,2	ЮВ: 10° 0'27"	
99	100	151,5	ЮВ: 2°17'20"	
100	101	452,1	З: 0° 0' 0"	
101	102	550,9	ЮВ: 6°56'31"	
102	103	579,1	ЮВ: 10°38'39"	
103	104	230,1	ЮВ: 1° 0'13"	
104	105	120,4	ЮВ: 31°17'13"	
105	106	148,0	ЮВ: 11° 0' 9"	
106	107	425,0	ЮВ: 15°25'13"	
107	108	410,0	ЮВ: 20°45' 6"	
108	109	281,6	ЮВ: 16°13'35"	
109	110	398,4	ЮВ: 22° 0'50"	
110	111	154,3	ЮВ: 27°14'15"	
111	112	233,8	ЮВ: 27°13'26"	

1	2	3	4	5
112	113	131,8	ЮВ: 11°28'47"	по пойменной части, с правой стороны берега озера Малого Ярового
113	114	688,1	ЮВ: 24°36'34"	
114	115	626,2	ЮВ: 23°45'11"	
115	116	296,4	ЮВ: 29°21'19"	
116	117	248,6	ЮВ: 32°23'46"	
117	118	405,2	ЮВ: 33°12'46"	
118	119	288,2	ЮВ: 37° 1'31"	
119	120	379,0	ЮВ: 36°59'23"	
120	121	401,9	ЮВ: 34°33'53"	
121	122	237,3	ЮВ: 33°33' 8"	
122	123	216,7	ЮВ: 32° 3'32"	
123	124	248,6	ЮВ: 42°21'54"	
124	125	178,0	ЮВ: 29°10'45"	
125	126	264,9	ЮВ: 40°21'36"	
126	127	445,7	ЮВ: 38° 0'30"	
127	128	361,6	ЮВ: 37° 3'30"	
128	129	555,9	ЮВ: 41°54'22"	
129	130	354,8	ЮВ: 36°40'23"	
130	131	455,6	ЮВ: 42°39'47"	
131	132	400,6	ЮВ: 40°54'37"	
132	133	502,5	ЮВ: 43°22'10"	
133	134	401,3	ЮВ: 47°14'20"	
134	135	519,6	ЮВ: 43°25'24"	
135	136	570,8	ЮВ: 45°51'21"	
136	137	691,2	ЮВ: 47°21'46"	
137	138	410,1	ЮВ: 47°59'20"	
138	139	638,5	ЮВ: 54°19'31"	
139	140	399,3	ЮВ: 52°29' 7"	
140	141	658,3	ЮВ: 55°14' 6"	
141	142	667,1	ЮВ: 56°21'17"	
				по смежеству с муниципальным образованием Яготинский сельсовет Благовещенского района Алтайского края
142	мз96	28,4	ЮЗ: 47°11'4"	по пастбищу
мз96	мз6(1)	229,1	ЮЗ: 67° 3'34"	
				по смежеству с муниципальным образованием Лебединский сельсовет Табунского района Алтайского края
мз6(1)	мз13	1408,2	СЗ: 51°33'59"	между пашней и пастбищем
мз13	мз12(1)	598,5	ЮЗ: 70°28'24"	по канаве
мз12(1)	мз11(2)	598,5	ЮЗ: 70°10'13"	
мз11(2)	мз10(2)	418,8	СЗ: 20°33'43"	по пастбищу
мз10(2)	мз9(2)	447,0	ЮЗ: 66°31'38"	
мз9(2)	мз8(2)	449,2	ЮЗ: 66°30'60"	
мз8(2)	мз55	261,4	ЮЗ: 36°55'42"	
мз55	мз54	1386,7	СЗ: 25°38'25"	между пашней и пастбищем

1	2	3	4	5
МЗ54	МЗ10(3)	4510,4	ЮЗ: 63° 1' 13"	по пашне, пересекая лесополосы и полевые дороги
МЗ10(3)	МЗ9(3)	275,9	ЮЗ: 64°26'34"	
МЗ9(3)	МЗ8(3)	313,1	ЮЗ: 64°15' 6"	
МЗ8(3)	МЗ7(1)	306,9	ЮЗ: 64°31'31"	
МЗ7(1)	МЗ6(2)	327,8	ЮЗ: 63°21'38"	
МЗ6(2)	МЗ5(2)	276,0	ЮЗ: 62°35'41"	
МЗ5(2)	МЗ24	377,9	ЮЗ: 63°25'56"	
МЗ24	МЗ23	301,9	ЮЗ: 63° 0' 8"	
МЗ23	МЗ22	307,1	ЮЗ: 60°46'45"	
МЗ22	МЗ21	311,2	ЮЗ: 58°23'51"	
МЗ21	143	531,4	СЗ: 30°31'46"	с правой стороны автодороги
143	144	413,1	ЮЗ: 81°16' 4"	пересекает автодорогу, далее - между пастбищем и пашней
144	МЗ39(1)	859,0	ЮЗ: 71°45'11"	
МЗ39(1)	МЗ38(1)	260,2	ЮЗ: 66°12'11"	с правой стороны автодороги
МЗ38(1)	МЗ33(1)	407,7	ЮЗ: 65°30'25"	
МЗ33(1)	МЗ44(1)	474,3	ЮЗ: 65°19'34"	
МЗ44(1)	145	752,3	ЮЗ: 63°44'26"	
145	146	2841,7	СЗ: 24°44'49"	с правой стороны лесополосы
146	МЗ46	918,6	СЗ: 64°55'42"	с правой стороны автодороги
МЗ46	МЗ45(1)	1047,4	ЮЗ:39°46'18"	по пашне, пересекая участок пастбищ, ограниченный дорогой
МЗ45(1)	МЗ44(2)	1423,2	ЮЗ:65°30'19"	между пашней и кормовыми угодьями, пересекая автодорогу Сереброполь - Благовещенка
МЗ44(2)	МЗ43(1)	3089,4	СЗ: 24°59'15"	по улучшенным сенокосам, пересекает автодорогу Табуны - Сереброполь, далее - с левой стороны лесополосы
МЗ43(1)	МЗ42	1998,6	ЮЗ: 52° 0'36"	по пашне, пересекает автодорогу
МЗ42	МЗ41(1)	619,5	ЮВ: 25°19'49"	с правой стороны автодороги
МЗ41(1)	МЗ40(1)	3077,1	ЮЗ: 63°21' 3"	по пастбищу, далее - между пастбищем и пашней, пересекая полевые дороги, затем по пашне
МЗ40(1)	МЗ39(2)	535,8	СЗ: 24°21'43"	с левой стороны лесополосы
МЗ39(2)	МЗ38(2)	826,5	СЗ: 24°30'56"	
МЗ38(2)	МЗ37	1160,7	СЗ: 24°52' 6"	
МЗ37	МЗ36	998,3	ЮЗ: 65°18'22"	по пашне, пересекая лесополосу
МЗ36	МЗ35	992,9	ЮЗ: 65°17'49"	
МЗ35	МЗ34(1)	999,9	СЗ: 25°17'57"	по пашне, пересекая автодорогу Табуны - Сереброполь
МЗ34(1)	МЗ33(2)	1000,4	ЮЗ: 65°25'33"	с правой стороны автодороги Табуны - Сереброполь
МЗ33(2)	МЗ12(2)	998,2	ЮЗ: 65°18'32"	
				по смежеству с муниципальным образованием Табунский сельсовет Табунского района Алтайского края
МЗ12(2)	МЗ18	1135,8	СЗ: 24°26'51"	с левой стороны лесополосы
МЗ18	МЗ17	1122,7	СЗ: 24°41'32"	
МЗ17	МЗ16	744,9	СЗ: 25° 1' 3"	

1	2	3	4	5
мз16	мз7(2)	984,6	ЮЗ: 66° 5'30"	по пашне, пересекая лесополосы
				по смежеству с муниципальным образованием Большеромановский сельсовет Табунского района Алтайского края
мз7(2)	мз70(1)	2569,1	СЗ: 24°35'26"	с левой стороны лесополосы, пересекает автодорогу
мз70(1)	мз22(1)	1068,2	СВ: 43°19'60"	по пашне, пересекая лесополосу
мз22(1)	мз21(1)	934,8	СВ: 65°16'18"	по пашне, пересекая лесополосы
мз21(1)	83	922,1	СВ: 64°25'38"	
83	84	457,8	СЗ: 27°18' 6"	по пашне
84	85	777,7	СЗ: 21°31'33"	
85	86	208,8	СЗ: 0° 6'55"	
86	87	82,2	СВ: 40° 6' 7"	пересекает профилированную дорогу
87	мз34	433,8	СЗ: 26°16'36"	по пашне, затем вдоль профилированной дороги
мз34	мз8(1)	567,7	СЗ: 25°21' 6"	
мз8(1)	мз33	15,6	ЮЗ: 65°49'45"	
мз33	мз7(3)	1304,9	СЗ: 23°59'28"	пересекает профилированную дорогу и далее - с правой стороны лесополосы
мз7(3)	82	1248,5	СЗ: 24°16'35"	по пашне, пересекая лесополосы
82	мз31	111,3	СВ: 66°53'46"	
мз31	мз30	74,9	СВ: 63°44'46"	
мз30	мз293	43,1	СВ: 63°49'38"	
мз293	мз29	83,3	СВ: 63°42'53"	
мз29	мз28	141,2	СВ: 63°46'14"	
мз28	мз27	143,3	СВ: 64°27'54"	
мз27	мз267	83,4	СВ: 65°50'19"	
мз267	мз26	126,5	СВ: 65°53'54"	
мз26	мз102	171,0	СВ: 65° 8' 3"	
мз102	мз75	994,5	СЗ: 24°25'32"	по пашне, пересекая полевую дорогу
мз75	мз41	1958,3	СЗ: 24°34'15"	с правой стороны лесополосы
мз41	мз44	447,0	СЗ: 23° 7'50"	
мз44	мз40(2)	1578,3	СЗ: 25°34'30"	
мз40(2)	мз45	7,5	СЗ: 35°59'18"	
мз45	мз43	2006,3	СЗ: 24°35'31"	пересекает автодорогу Славгород - Богдановка
мз43	мз3(1)	34,8	СЗ: 9° 8'16"	
мз3(1)	мз2(1)	1897,4	СЗ: 24°46'46"	по пашне»;
мз2(1)	мз1	1618,0	СЗ: 24°48'10"	

7) в приложении 9:

а) строки

	«Сельские населённые пункты Белозёрского сельсовета
4.	село Николаевка
5.	село Георгиевка
6.	село Хорошее»

признать утратившими силу;

б) строки

	«Сельские населённые пункты Серебрянопольского сельсовета
17.	село Серебрянополь
18.	село Саратовка
19.	село Успенка»

заменить строками

	«Сельские населённые пункты Серебрянопольского сельсовета
17.	село Серебрянополь
17 ¹ .	село Георгиевка
17 ² .	село Николаевка
18.	село Саратовка
19.	село Успенка
19 ¹ .	село Хорошее».

Статья 2

Настоящий Закон вступает в силу через 10 дней после дня его официального опубликования.

Губернатор Алтайского края

А.Б. Карлин

г. Барнаул
30 июня 2015 года
№ 64-ЗС