

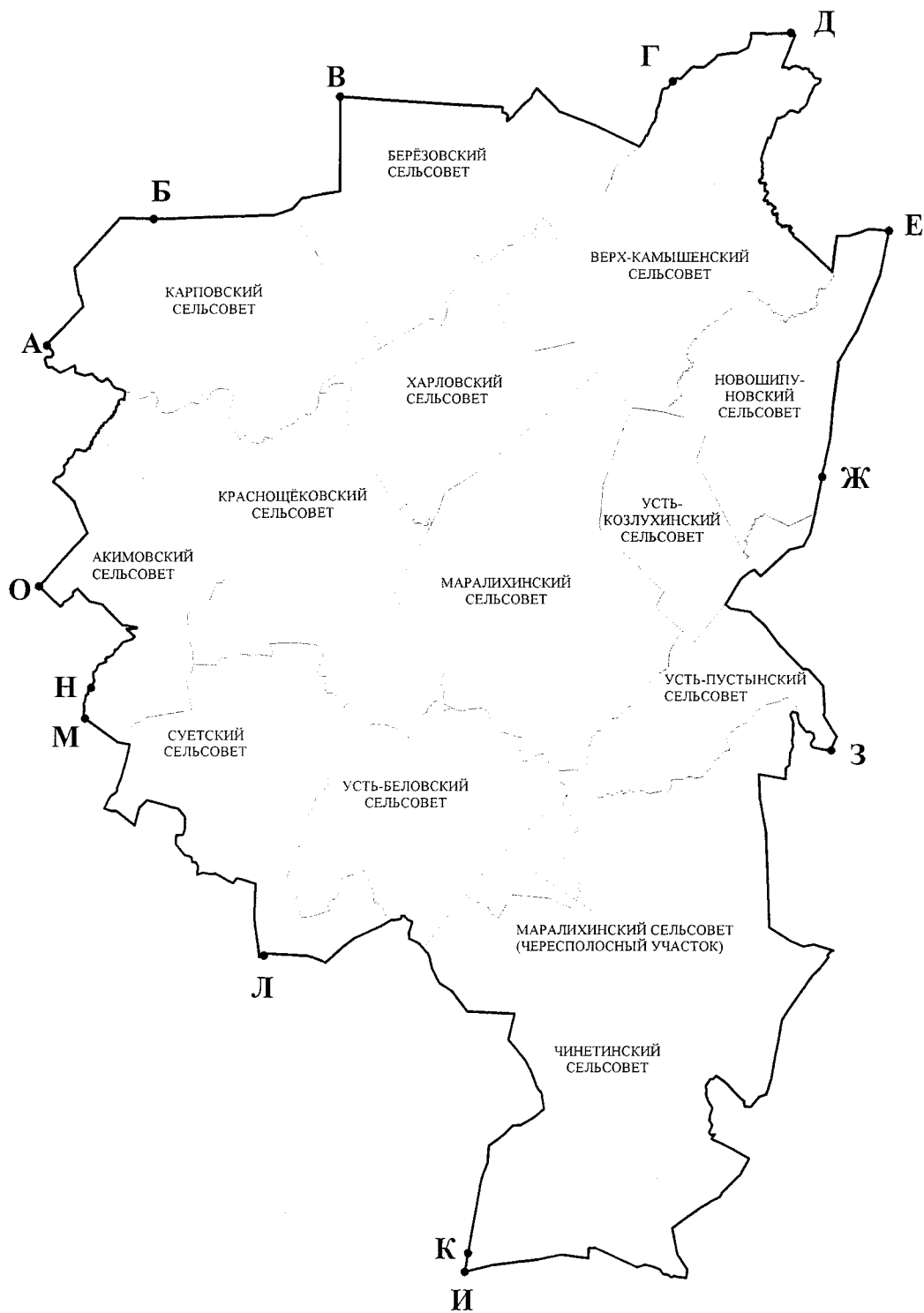
ЗАКОН
Алтайского края

О внесении изменений в закон Алтайского края «О статусе и границах муниципальных и административно-территориальных образований Краснощёковского района Алтайского края»

Статья 1

Внести в закон Алтайского края от 1 марта 2008 года № 25-ЗС «О статусе и границах муниципальных и административно-территориальных образований Краснощёковского района Алтайского края» (Сборник законодательства Алтайского края, 2008, № 143, часть III; 2009, № 155, часть IV; 2012, № 195, часть I) следующие изменения:

- 1) пункт 6 статьи 2 признать утратившим силу;
- 2) в статье 3 слово «Куйбышевский,» исключить;
- 3) план границ приложения 1 изложить в следующей редакции:



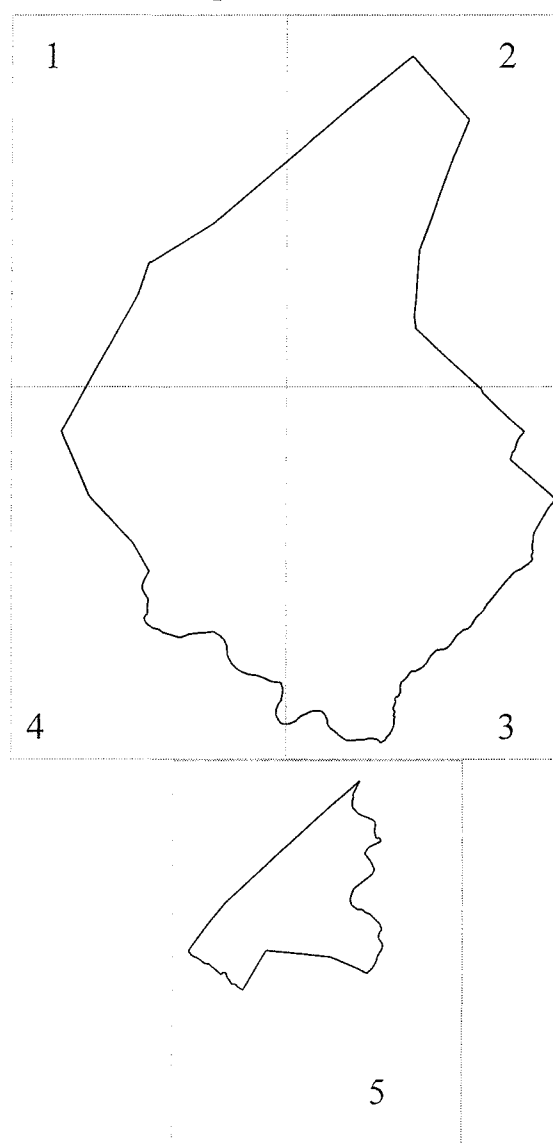
- 4) приложение 7 признать утратившим силу;
- 5) приложение 8 изложить в следующей редакции:

«ПРИЛОЖЕНИЕ 8
к закону Алтайского края «О статусе
и границах муниципальных и
административно-территориальных
образований Краснощёковского
района Алтайского края»

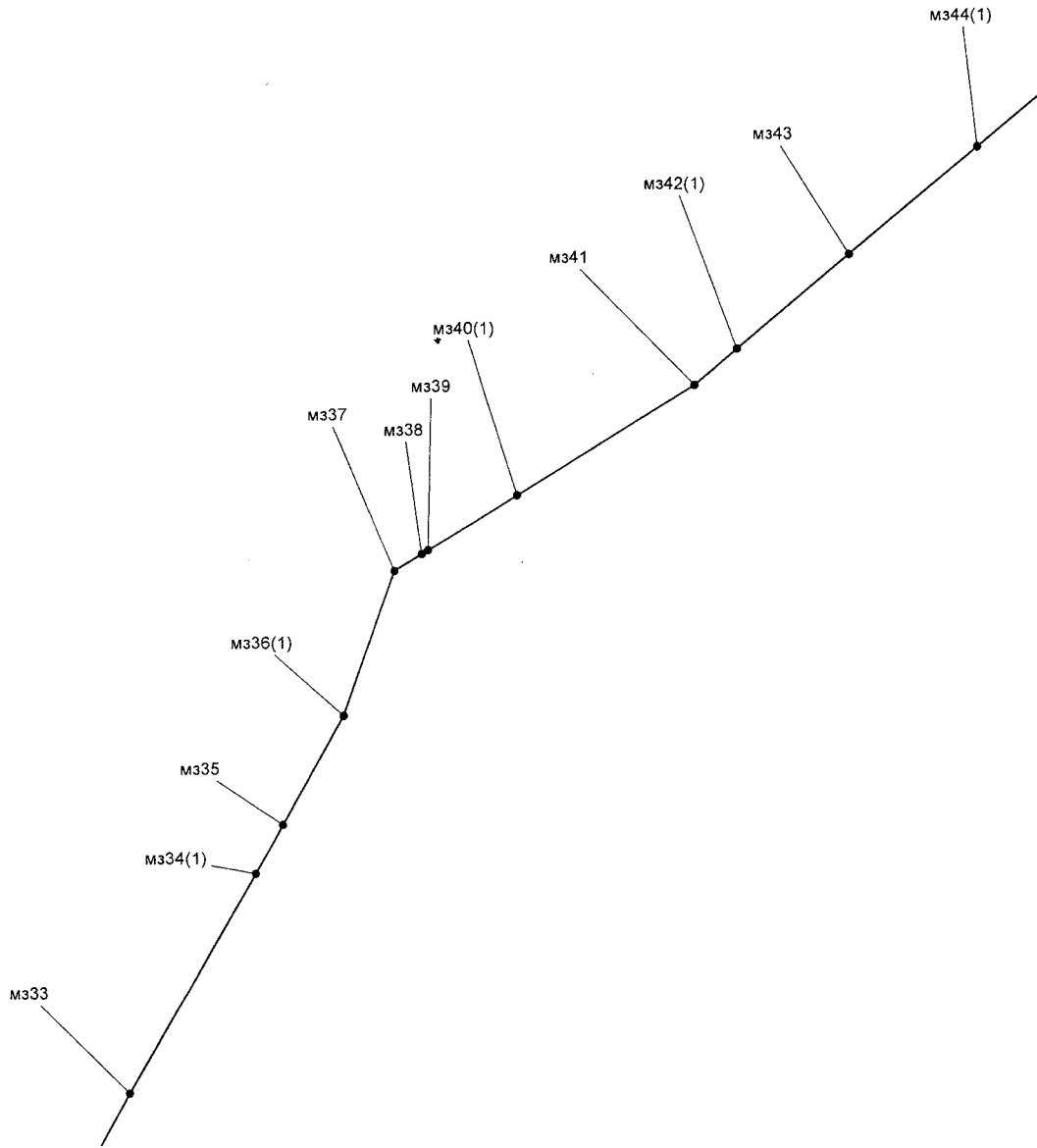
**ОПИСАНИЕ ГРАНИЦ
муниципального образования
Маралихинский сельсовет Краснощёковского района Алтайского края**

ПЛАН ГРАНИЦ:

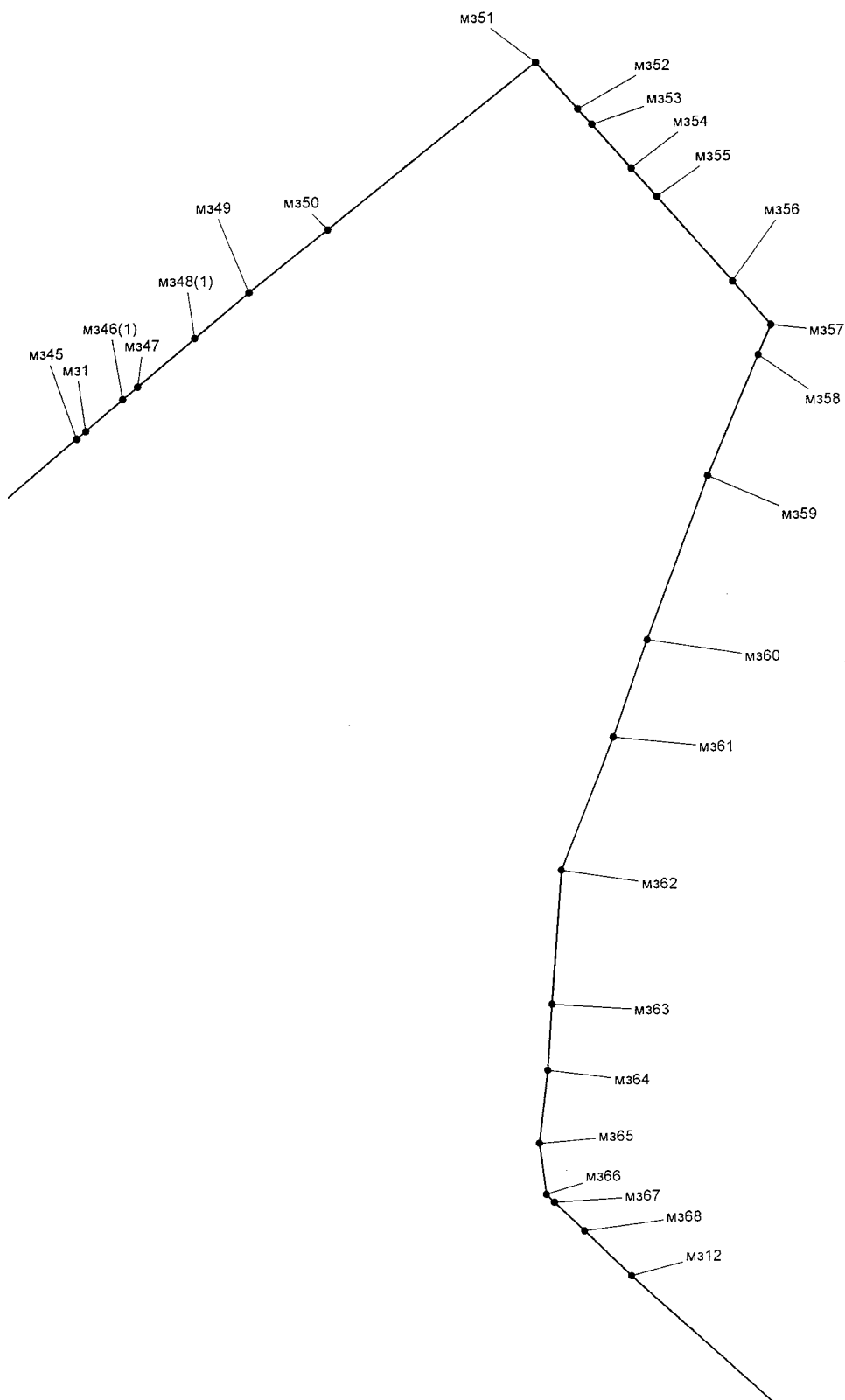
Схема расположения листов



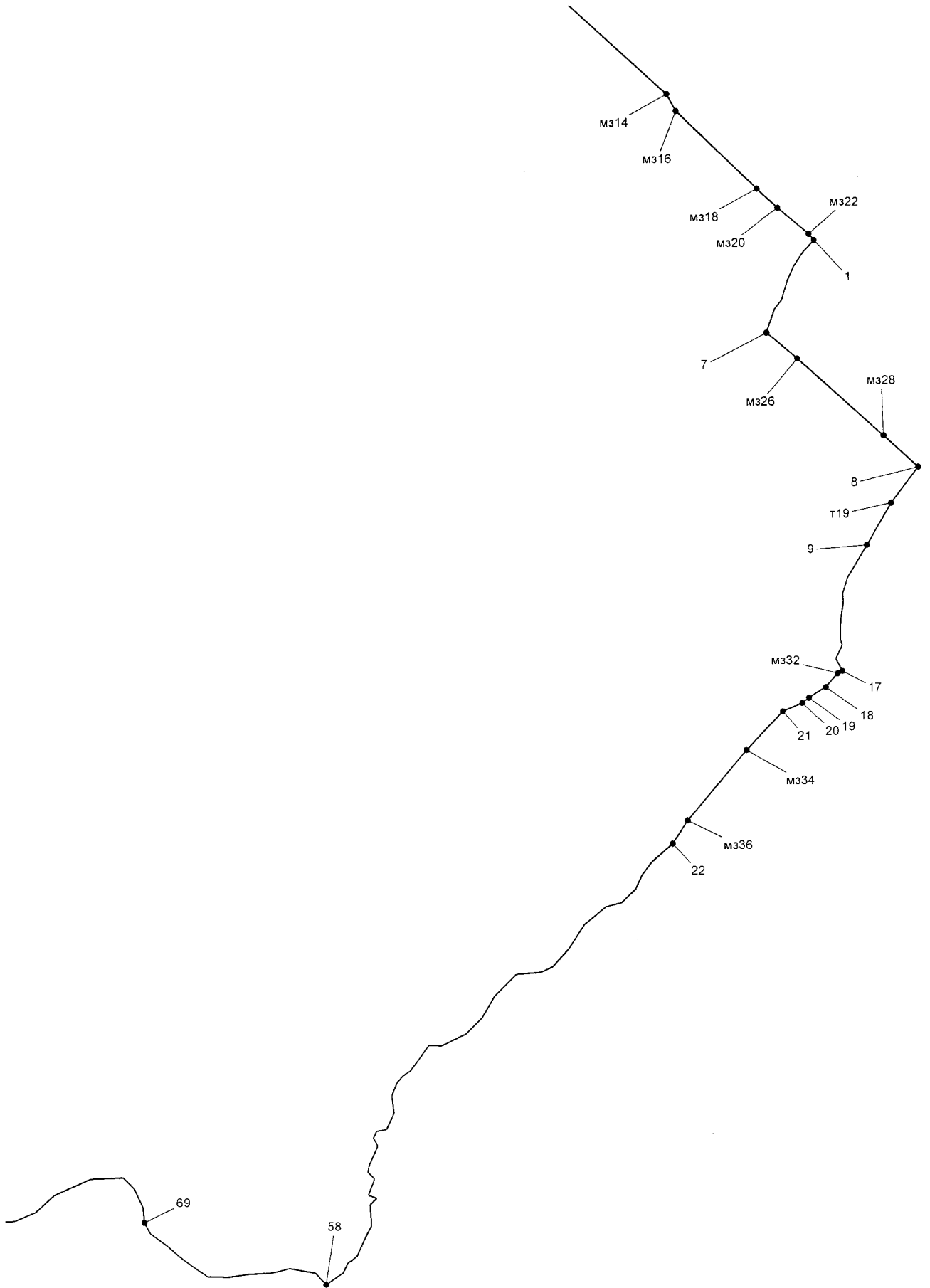
Лист 1



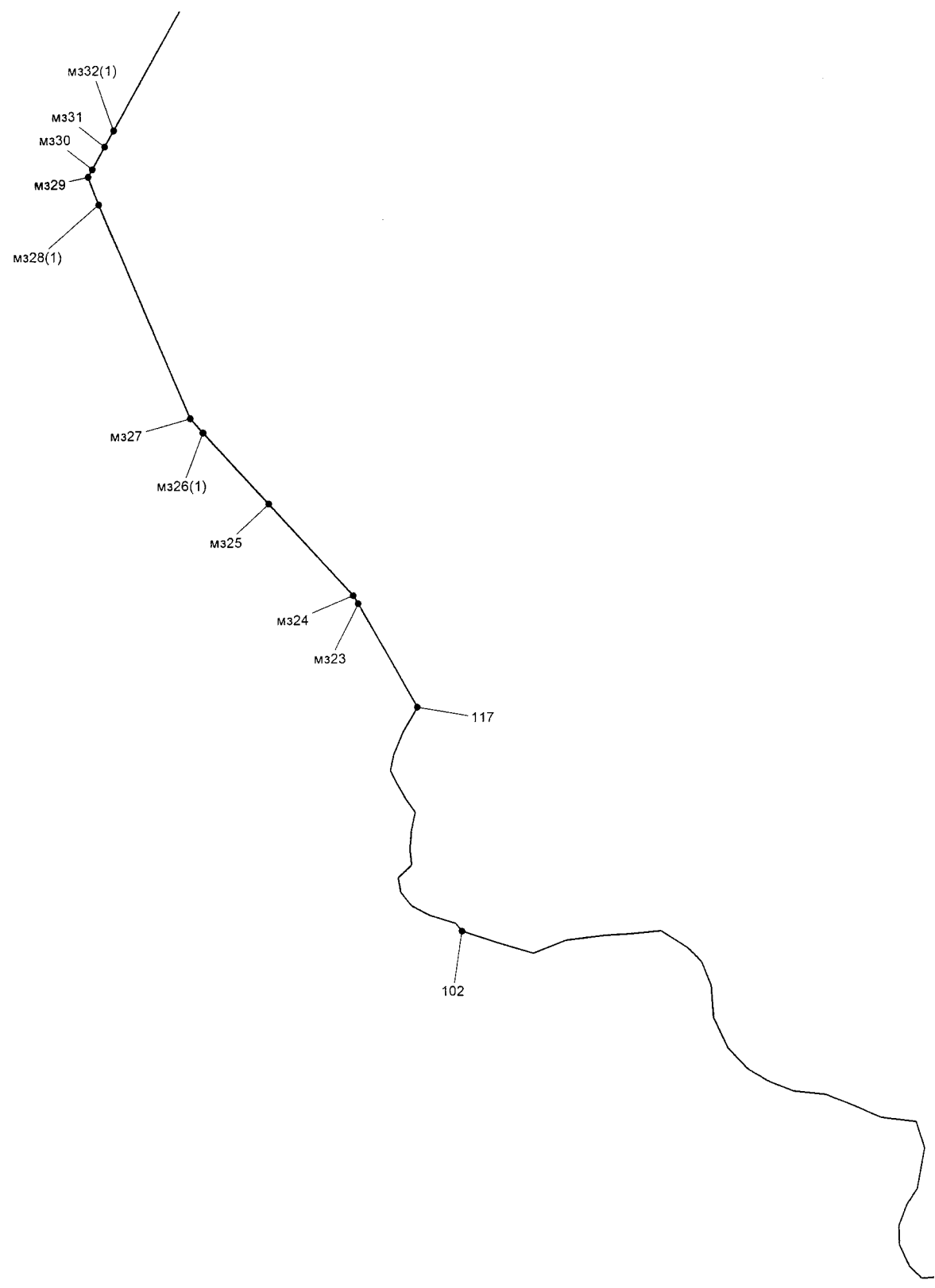
Лист 2



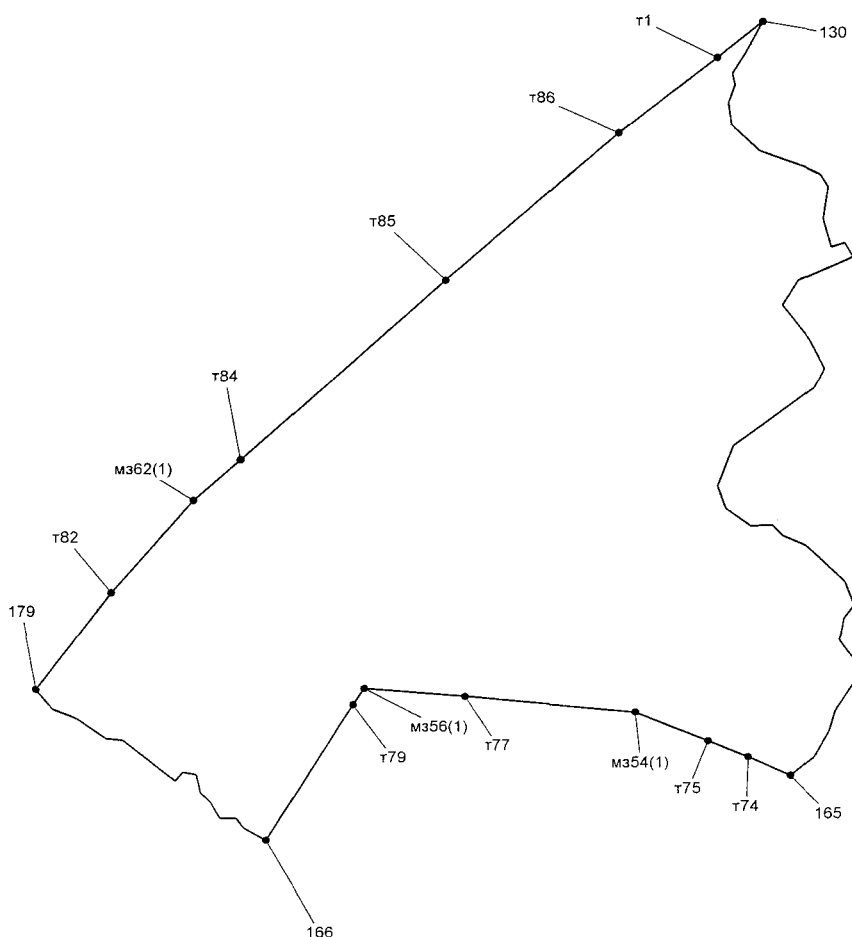
Лист 3



Лист 4



Лист 5



ОПИСАНИЕ СМЕЖЕСТВ:

от мз51 до мз57 территория муниципального образования Верх-Камышенский сельсовет Краснощёковского района Алтайского края;

от мз57 до 8 территория муниципального образования Усть-Козлухинский сельсовет Краснощёковского района Алтайского края;

от 8 до 58 территория муниципального образования Усть-Пустынский сельсовет Краснощёковского района Алтайского края;

от 58 до 69 территория муниципального образования Чинетинский сельсовет Краснощёковского района Алтайского края;

от 69 до 102 территория муниципального образования Усть-Беловский сельсовет Краснощёковского района Алтайского края;

от 102 до мз35 территория муниципального образования Краснощёковский сельсовет Краснощёковского района Алтайского края;

от мз35 до мз51 территория муниципального образования Харловский сельсовет Краснощёковского района Алтайского края;

чересполосный участок:

от 130 до 179 территория муниципального образования Чинетинский сельсовет Краснощёковского района Алтайского края;

от 179 до 130 территория муниципального образования Усть-Беловский сельсовет Краснощёковского района Алтайского края.

ГЕОДЕЗИЧЕСКИЕ ДАННЫЕ:

От	До	Горизонтальное проложение, м	Румбы	Описание прохождения границ
1	2	3	4	5
				по смежеству с муниципальным образованием Верх-Камышенский сельсовет Краснощёковского района Алтайского края
мз51	мз52	659,724	ЮВ:42°8'29"	по пастбищу и пашне
мз52	мз53	220,736	ЮВ:42°8'34"	
мз53	мз54	619,839	ЮВ:42°8'56"	
мз54	мз55	400,144	ЮВ:41°56'5"	по пашне и кормовым угодьям, пересекая болото и лесополосу
мз55	мз56	1187,369	ЮВ:41°53'1"	
мз56	мз57	605,091	ЮВ:41°27'55"	
				по смежеству с муниципальным образованием Усть-Козлухинский сельсовет Краснощёковского района Алтайского края
мз57	мз58	339,011	ЮЗ:22°46'59"	с правой стороны лесополосы
мз58	мз59	1362,189	ЮЗ:22°34'16"	
мз59	мз60	1824,152	ЮЗ:20°11'12"	
мз60	мз61	1079,421	ЮЗ:18°54'50"	по пашне, кормовым угодьям, далее - пересекает урочище Королёва Заимка
мз61	мз62	1491,16	ЮЗ:21°14'8"	
мз62	мз63	1406,084	ЮЗ:3°53'34"	пересекает автодорогу Маралиха - Новошипуново, реку Маралиху, далее - по пастбищу и пашне
мз63	мз64	693,269	ЮЗ:3°35'18"	
мз64	мз65	770,282	ЮЗ:6°20'26"	
мз65	мз66	538,658	ЮВ:7°49'8"	
мз66	мз67	118,723	ЮВ:44°58'46"	
мз67	мз68	437,559	ЮВ:46°39'54"	
мз68	мз12	682,995	ЮВ:46°8'14"	по пашне
мз12	мз14	2640,111	ЮВ:48°2'42"	по пашне, пересекая кормовые угодья
мз14	мз16	246,324	ЮВ:28°34'12"	
мз16	мз18	1436,474	ЮВ:46°3'51"	
мз18	мз20	360,145	ЮВ:46°21'8"	
мз20	мз22	524,802	ЮВ:50°30'43"	
мз22	1	102,905	ЮВ:41°23'0"	
1	7	1342,127	ЮЗ:26°45'41"	по реке Масляной
7	мз26	512,18	ЮВ:50°20'18"	по пашне, пересекая сенокосы
мз26	мз28	1493,975	ЮВ:49°3'46"	
мз28	8	606,027	ЮВ:48°48'29"	с левой стороны автодороги Куйбышево - Усть-Пустынка

1	2	3	4	5
				по смежеству с муниципальным образованием Усть-Пустынский сельсовет Краснощёковского района Алтайского края
8	т19	584,058	ЮЗ:37°37'11"	по сенокосу, далее - по пашне
т19	9	628,178	ЮЗ:30°9'48"	
9	17	1658,778	ЮЗ:11°9'5"	по ручью Берёзовка
17	м332	63,997	ЮЗ:62°42'8"	по сенокосу, далее - по пашне
м332	18	237,693	ЮЗ:41°41'48"	
18	19	258,718	ЮЗ:57°31'43"	
19	20	110,547	ЮЗ:51°4'23"	
20	21	273,37	ЮЗ:66°50'46"	
21	м334	683,456	ЮЗ:42°48'54"	
м334	м336	1172,024	ЮЗ:39°30'37"	
м336	22	353,951	ЮЗ:32°14'23"	
22	58	7235,061	ЮЗ:38°4'20"	по ручью
				по смежеству с муниципальным образованием Чинетинский сельсовет Краснощёковского района Алтайского края
58	69	2473,211	СЗ:70°59'10"	по реке Чарыш
				по смежеству с муниципальным образованием Усть-Беловский сельсовет Краснощёковского района Алтайского края
69	102	8314,711	СЗ:61°14'36"	по реке Чарыш
				по смежеству с муниципальным образованием Краснощёковский сельсовет Краснощёковского района Алтайского края
102	117	2636,422	СЗ:11°30'22"	по реке Чарыш
117	м323	1374,266	СЗ:30°9'53"	по пастбищу, пересекая протоку, ручьи и каменистую местность
м323	м324	110,036	СЗ:32°53'19"	
м324	м325	1439,717	СЗ:42°37'8"	
м325	м326(1)	1115,468	СЗ:42°42'1"	
м326(1)	м327	219,8	СЗ:42°18'15"	
м327	м328(1)	2682,544	СЗ:23°22'32"	
м328(1)	м329	341,38	СЗ:21°9'24"	
м329	м330	98,567	СВ:28°49'48"	
м330	м331	295,58	СВ:29°2'24"	по кормовым угодьям и пашне
м331	м332(1)	214,396	СВ:28°49'32"	
м332(1)	м333	2155,668	СВ:28°55'2"	
м333	м334(1)	2359,204	СВ:29°34'47"	
м334(1)	м335	520,142	СВ:28°45'35"	
				по смежеству с муниципальным образованием Харловский сельсовет Краснощёковского района Алтайского края

1	2	3	4	5
М335	М336(1)	1159,47	СВ:28°49'3"	по сенокосу, далее - пересекает реку Чарыш
М336(1)	М337	1424,831	СВ:19°3'13"	
М337	М338	301,694	СВ:58°17'53"	по пастбищу, пашне, пересекая автодорогу Харлово - Чинета
М338	М339	67,165	СВ:58°14'36"	
М339	М340(1)	977,193	СВ:58°14'9"	
М340(1)	М341	1960,26	СВ:58°12'4"	
М341	М342(1)	519,814	СВ:49°47'59"	
М342(1)	М343	1360,989	СВ:49°48'50"	по пашне, далее - с правой стороны лесополосы, пересекает урочище Крутой Лог
М343	М344(1)	1549,989	СВ:49°48'42"	
М344(1)	М345	1736,1	СВ:49°47'35"	
М345	М31	123,399	СВ:49°45'46"	по пашне и кормовым угодьям
М31	М346(1)	511,811	СВ:49°48'7"	
М346(1)	М347	203,583	СВ:49°46'33"	
М347	М348(1)	780,631	СВ:49°47'10"	
М348(1)	М349	740,58	СВ:49°45'28"	
М349	М350	1045,303	СВ:51°16'36"	
М350	М351	2799,821	СВ:51°12'46"	

чересполосный участок:

				по смежеству с муниципальным образованием Чинетинский сельсовет Краснощёковского района Алтайского края
130	165	8456,206	ЮВ:2°5'31"	по реке Ине
165	Т74	485,418	СЗ:64°12'18"	по кустарнику, кормовым угодьям, пересекая лес, пашню
Т74	Т75	446,554	СЗ:66°3'27"	
Т75	М354(1)	814,674	СЗ:66°30'42"	
М354(1)	Т77	1776,04	СЗ:84°12'48"	
Т77	М356(1)	1056,348	СЗ:85°6'29"	по кормовым угодьям, пересекая пашню
М356(1)	Т79	217,749	ЮЗ:33°8'23"	
Т79	166	1776,576	ЮЗ:30°31'9"	по реке Пуприхе
166	179	2930,583	СЗ:54°24'24"	
				по смежеству с муниципальным образованием Усть-Беловский сельсовет Краснощёковского района Алтайского края
179	Т82	1331,124	СВ:35°34'42"	по кормовым угодьям, пересекая кустарник, каменистую местность и ручьи»;
Т82	М362(1)	1330,441	СВ:39°34'31"	
М362(1)	Т84	664,118	СВ:47°2'19"	
Т84	Т85	2927,161	СВ:46°46'20"	
Т85	Т86	2443,187	СВ:47°22'45"	
Т86	Т1	1312,748	СВ:49°48'34"	
Т1	130	616,85	СВ:49°2'57"	

б) в приложении 11:

а) в разделе «Описание смежеств»:

в абзаце третьем слова «до 37» заменить словами «до 65»;

абзац четвёртый признать утратившим силу;
в абзаце шестом слово «Куйбышевский» заменить словом «Маралихинский»;

б) в таблице «Геодезические данные»:
строку 11

	«по смежеству с муниципальным образованием Куйбышевский сельсовет Краснощёковского района Алтайского края»
--	--

признать утратившей силу;

в графе 5 строки 15 слово «Куйбышевский» заменить словом «Маралихинский»;

7) в приложении 12:

а) в разделе «Описание смежеств»:
абзац шестой признать утратившим силу;
в абзаце седьмом слова «от мз12» заменить словами «от 28»;

б) в таблице «Геодезические данные»:
в графе 5 строки 45 слово «Куйбышевский» заменить словом «Маралихинский»;
строку 56

	«по смежеству с муниципальным образованием Маралихинский сельсовет Краснощёковского района Алтайского края»
--	---

признать утратившей силу;

8) в приложении 13:

а) в абзаце шестом раздела «Описание смежеств» слово «Куйбышевский» заменить словом «Маралихинский»;

б) в графе 5 строки 30 таблицы «Геодезические данные» слово «Куйбышевский» заменить словом «Маралихинский»;

9) в приложении 15:

а) в разделе «Описание смежеств»:
в абзаце втором слово «Куйбышевский» заменить словом «Маралихинский»;

в абзаце восьмом слово «Куйбышевский» заменить словом «Маралихинский»;

б) в таблице «Геодезические данные»:
в графе 5 строки 1 слово «Куйбышевский» заменить словом «Маралихинский»;

в графе 5 строки 128 слово «Куйбышевский» заменить словом «Маралихинский»;

10) в приложении 16:

а) строки

	«Сельские населённые пункты Куйбышевского сельсовета
14.	село Куйбышево
15.	посёлок Золотушка»

признать утратившими силу;

б) строки

	«Сельский населённый пункт Маралихинского сельсовета
16.	село Маралиха»

заменить строками

	«Сельские населённые пункты Маралихинского сельсовета
16.	село Маралиха
16 ¹ .	посёлок Золотушка
16 ² .	село Куйбышево».

Статья 2

Настоящий Закон вступает в силу через 10 дней после дня его официального опубликования.

Губернатор Алтайского края

А.Б. Карлин

г. Барнаул

02 сентября 2015 года

№ 76-ЗС