

ЗАКОН
Алтайского края

О преобразовании муниципальных и административно-территориальных образований Ильичёвский сельсовет Суетского района Алтайского края и Нижнесуетский сельсовет Суетского района Алтайского края

Настоящий Закон в соответствии со статьёй 13 Федерального закона от 6 октября 2003 года № 131-ФЗ «Об общих принципах организации местного самоуправления в Российской Федерации» (далее - Федеральный закон) регулирует вопросы преобразования в форме объединения муниципальных образований Ильичёвский сельсовет Суетского района Алтайского края и Нижнесуетский сельсовет Суетского района Алтайского края.

Преобразование осуществляется по инициативе органов местного самоуправления и с согласия населения Ильичёвского сельсовета Суетского района Алтайского края и Нижнесуетского сельсовета Суетского района Алтайского края, выраженного представительным органом каждого из объединяемых поселений.

Статья 1

1. Преобразовать муниципальные образования Ильичёвский сельсовет Суетского района Алтайского края и Нижнесуетский сельсовет Суетского района Алтайского края путём их объединения.

2. Присвоить вновь образованному муниципальному образованию наименование Нижнесуетский сельсовет Суетского района Алтайского края и наделить его статусом сельского поселения с административным центром в селе Нижняя Суетка.

3. Установить границы вновь образованного муниципального образования Нижнесуетский сельсовет Суетского района Алтайского края согласно приложению.

4. Преобразуемые Ильичёвский сельсовет Суетского района Алтайского края и Нижнесуетский сельсовет Суетского района Алтайского края прекращают существование в качестве муниципальных образований со дня окончания формирования органов местного самоуправления вновь образованного муниципального образования Нижнесуетский сельсовет Суетского района Алтайского края, наличие которых является обязательным в соответствии с частью 2 статьи 34 Федерального закона.

Статья 2

1. Полномочия представительных органов и глав преобразуемых муниципальных образований Ильичёвский сельсовет Суетского района Алтайского края и Нижнесуетский сельсовет Суетского района Алтайского края

прекращаются со дня окончания формирования органов местного самоуправления вновь образованного муниципального образования Нижнесуетский сельсовет Суетского района Алтайского края, наличие которых является обязательным в соответствии с частью 2 статьи 34 Федерального закона.

2. До дня окончания формирования органов местного самоуправления вновь образованного муниципального образования Нижнесуетский сельсовет Суетского района Алтайского края полномочия по решению вопросов местного значения вновь образованного муниципального образования на соответствующих территориях в соответствии со статьёй 14 Федерального закона осуществляют органы местного самоуправления преобразуемых муниципальных образований Ильичёвский сельсовет Суетского района Алтайского края и Нижнесуетский сельсовет Суетского района Алтайского края.

3. Организационное и материально-техническое обеспечение деятельности органов и должностных лиц местного самоуправления вновь образованного муниципального образования Нижнесуетский сельсовет Суетского района Алтайского края, мероприятий, связанных с преобразованием муниципальных образований Ильичёвский сельсовет Суетского района Алтайского края и Нижнесуетский сельсовет Суетского района Алтайского края, осуществляется органами местного самоуправления соответствующих преобразуемых муниципальных образований.

4. Полномочия избирательных комиссий преобразуемых муниципальных образований Ильичёвский сельсовет Суетского района Алтайского края и Нижнесуетский сельсовет Суетского района Алтайского края прекращаются досрочно со дня вступления в силу настоящего Закона.

Статья 3

1. Представительным органом первого созыва вновь образованного муниципального образования Нижнесуетский сельсовет Суетского района Алтайского края является Собрание депутатов Нижнесуетского сельсовета Суетского района Алтайского края.

2. Численность Собрания депутатов Нижнесуетского сельсовета Суетского района Алтайского края первого созыва – 10 депутатов.

3. Срок полномочий депутатов Собрания депутатов Нижнесуетского сельсовета Суетского района Алтайского края первого созыва – 5 лет.

4. Схему избирательных округов для проведения выборов депутатов Собрания депутатов Нижнесуетского сельсовета Суетского района Алтайского края первого созыва утверждает избирательная комиссия муниципального образования Суетский район Алтайского края.

Статья 4

1. Первый глава вновь образованного муниципального образования Нижнесуетский сельсовет Суетского района Алтайского края избирается на муниципальных выборах, возглавляет администрацию Нижнесуетского

сельсовета Суетского района Алтайского края и исполняет полномочия председателя Собрания депутатов Нижнесуетского сельсовета Суетского района Алтайского края.

2. Срок полномочий первого главы вновь образованного муниципального образования Нижнесуетский сельсовет Суетского района Алтайского края – 5 лет.

Статья 5

1. Органы местного самоуправления вновь образованного муниципального образования Нижнесуетский сельсовет Суетского района Алтайского края в соответствии со своей компетенцией являются правопреемниками органов местного самоуправления преобразуемых муниципальных образований Ильичёвский сельсовет Суетского района Алтайского края и Нижнесуетский сельсовет Суетского района Алтайского края в отношениях с органами государственной власти Российской Федерации, органами государственной власти Алтайского края и иных субъектов Российской Федерации, органами местного самоуправления, физическими и юридическими лицами.

2. До урегулирования муниципальными правовыми актами вновь образованного муниципального образования Нижнесуетский сельсовет Суетского района Алтайского края вопросов правопреемства в отношении органов местных администраций, муниципальных учреждений, предприятий и организаций, ранее созданных органами местного самоуправления преобразуемых муниципальных образований Ильичёвский сельсовет Суетского района Алтайского края и Нижнесуетский сельсовет Суетского района Алтайского края или с их участием, соответствующие органы местных администраций, муниципальные учреждения, предприятия и организации осуществляют свою деятельность с сохранением прежней организационно-правовой формы.

Статья 6

1. Органы местного самоуправления вновь образованного муниципального образования Нижнесуетский сельсовет Суетского района Алтайского края со дня своего формирования вправе принимать устав и иные муниципальные правовые акты в соответствии с действующим законодательством.

2. Муниципальные правовые акты, ранее принятые органами местного самоуправления преобразуемых муниципальных образований Ильичёвский сельсовет Суетского района Алтайского края и Нижнесуетский сельсовет Суетского района Алтайского края, действуют в части, не противоречащей федеральным законам и иным нормативным правовым актам Российской Федерации, Уставу (Основному Закону) Алтайского края, законам и иным нормативным правовым актам Алтайского края, а также муниципальным правовым актам органов местного самоуправления вновь образованного муниципального образования Нижнесуетский сельсовет Суетского района Алтайского края.

Статья 7

1. До прекращения полномочий органов местного самоуправления преобразуемых муниципальных образований Ильичёвский сельсовет Суетского района Алтайского края и Нижнесуетский сельсовет Суетского района Алтайского края бюджетные полномочия, связанные с внесением изменений в решения о местном бюджете преобразуемых муниципальных образований на текущий год и их исполнением, осуществляют органы местного самоуправления преобразуемых муниципальных образований.

2. Со дня формирования органов местного самоуправления вновь образованного муниципального образования Нижнесуетский сельсовет Суетского района Алтайского края данные органы осуществляют бюджетные полномочия, связанные с исполнением решений о местных бюджетах преобразованных муниципальных образований, до конца текущего года отдельно по каждому преобразованному муниципальному образованию.

3. Органы местного самоуправления вновь образованного муниципального образования Нижнесуетский сельсовет Суетского района Алтайского края осуществляют составление, внешнюю проверку, рассмотрение и утверждение отчётов об исполнении местных бюджетов преобразованных муниципальных образований Ильичёвский сельсовет Суетского района Алтайского края и Нижнесуетский сельсовет Суетского района Алтайского края за 2016 год в порядке, установленном бюджетным законодательством Российской Федерации, Алтайского края и муниципальными правовыми актами.

4. Органы местного самоуправления вновь образованного муниципального образования Нижнесуетский сельсовет Суетского района Алтайского края осуществляют составление, рассмотрение, утверждение и исполнение решения о бюджете вновь образованного муниципального образования Нижнесуетский сельсовет Суетского района Алтайского края на 2017 год в порядке, установленном бюджетным законодательством Российской Федерации, Алтайского края и соответствующими муниципальными правовыми актами.

Статья 8

1. Со дня создания вновь образованного муниципального образования Нижнесуетский сельсовет Суетского района Алтайского края преобразовать административно-территориальные образования Ильичёвский сельсовет Суетского района Алтайского края и Нижнесуетский сельсовет Суетского района Алтайского края путём их объединения в административно-территориальное образование Нижнесуетский сельсовет Суетского района Алтайского края с административным центром в селе Нижняя Суетка.

2. Границы вновь образованного административно-территориального образования Нижнесуетский сельсовет Суетского района Алтайского края совпадают с границами соответствующего вновь образованного муниципального образования.

Статья 9

Настоящий Закон вступает в силу через 10 дней после дня его официального опубликования, за исключением статей 3 и 4, которые вступают в силу через один месяц после вступления в силу настоящего Закона в случае отсутствия инициативы граждан о проведении референдума по вопросу определения структуры органов местного самоуправления, численности и срока полномочий депутатов представительного органа первого созыва вновь образованного муниципального образования, а также порядка избрания, полномочий и срока полномочий первого главы вновь образованного муниципального образования.

Губернатор Алтайского края

А.Б. Карлин

г. Барнаул
22 декабря 2015 года
№ 131-ЗС

ПРИЛОЖЕНИЕ

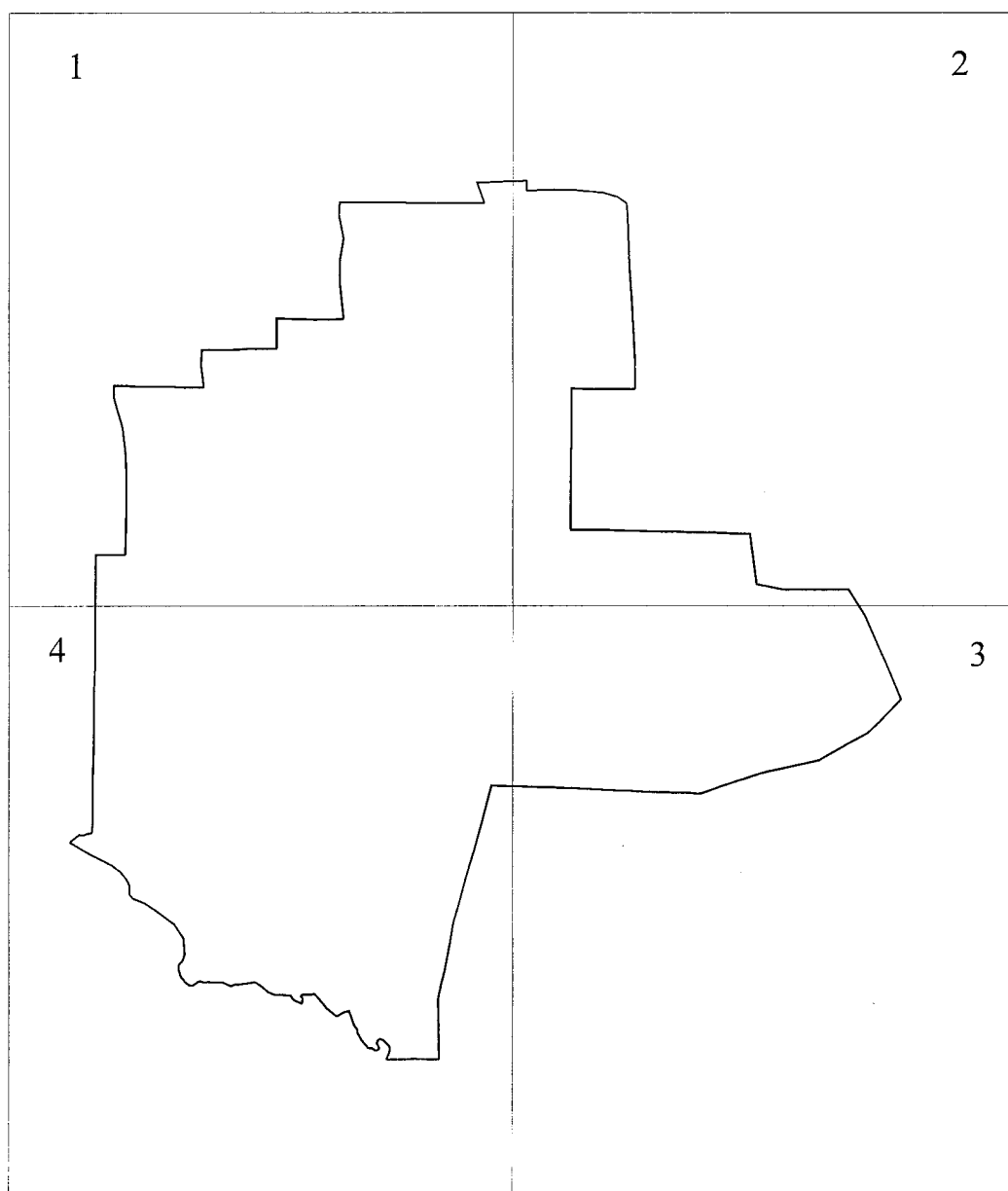
к закону Алтайского края «О преобразовании муниципальных и административно-территориальных образований Ильичёвский сельсовет Суетского района Алтайского края и Нижнесуетский сельсовет Суетского района Алтайского края»

ОПИСАНИЕ ГРАНИЦ

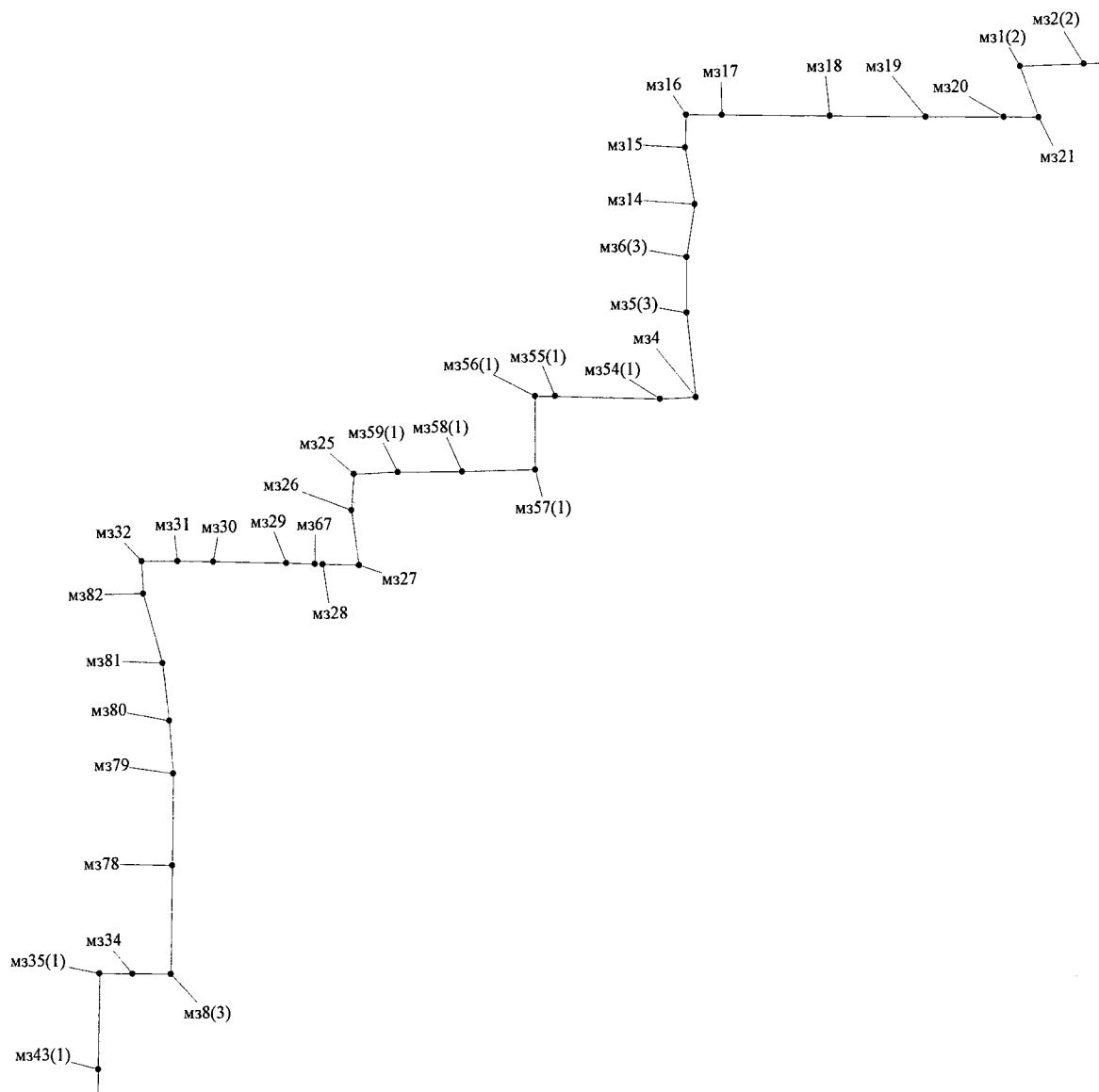
**вновь образованного муниципального образования
Нижнесуетский сельсовет Суетского района Алтайского края**

ПЛАН ГРАНИЦ:

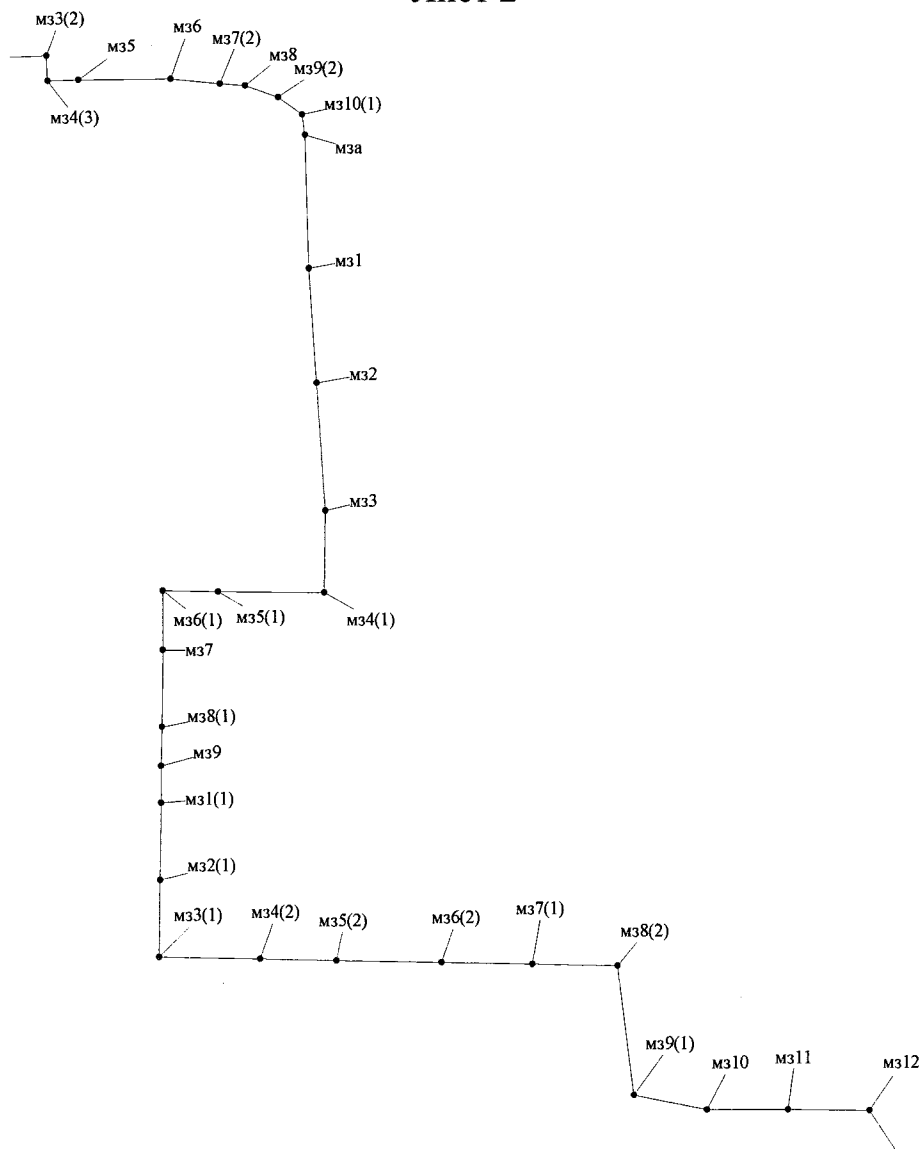
Схема расположения листов



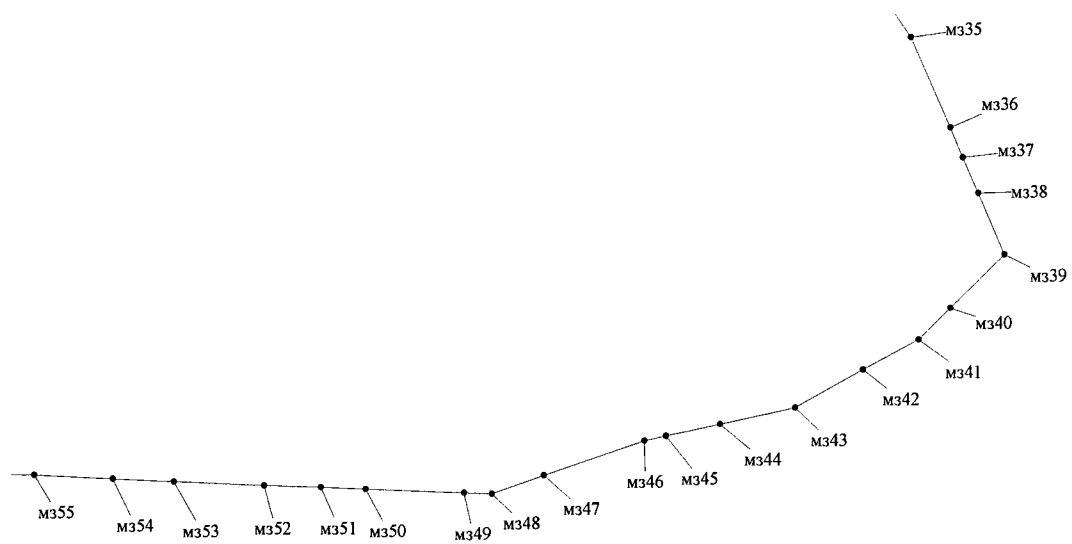
Лист 1



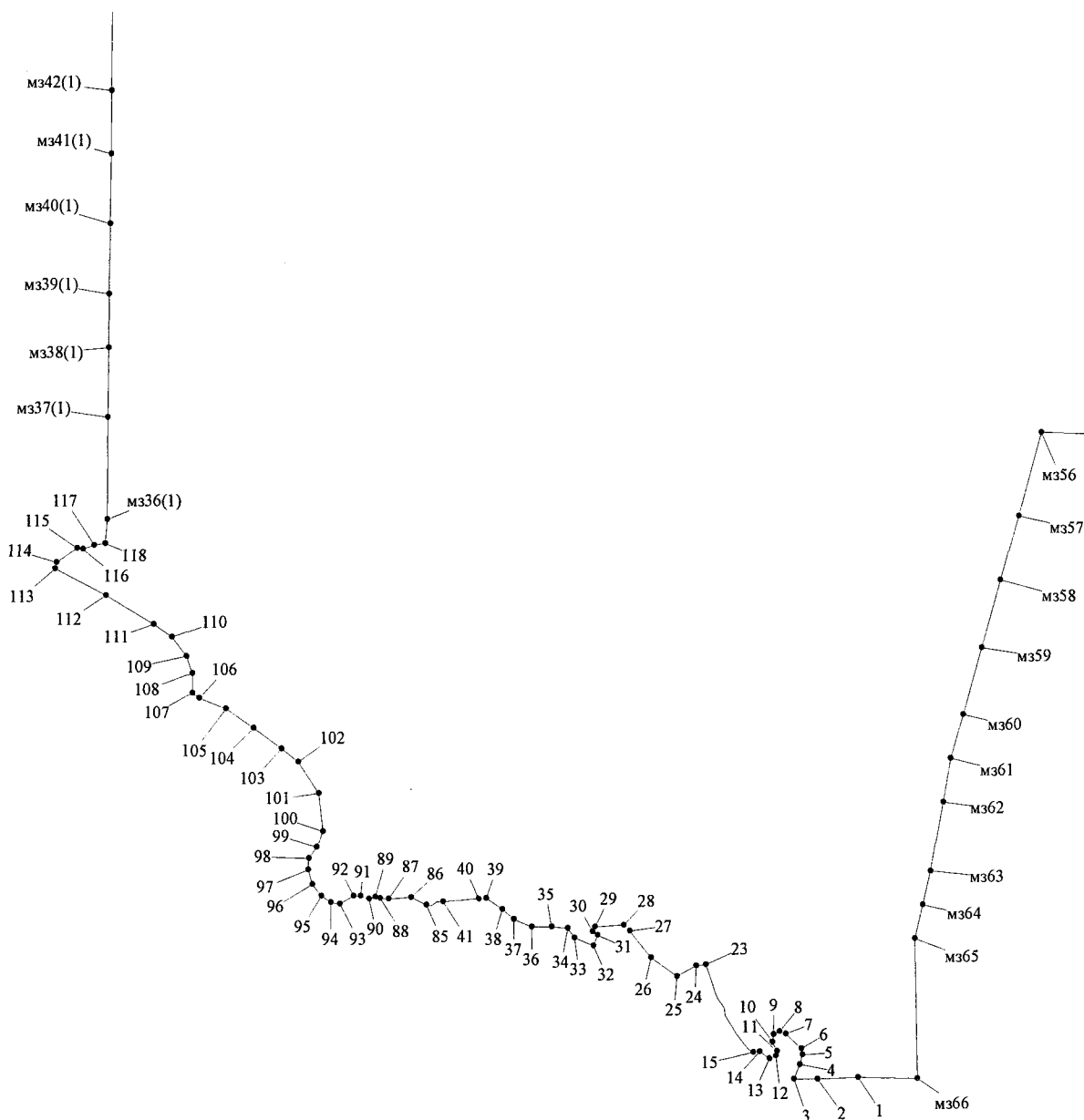
Лист 2



Лист 3



Лист 4



ОПИСАНИЕ СМЕЖЕСТВ:

от мз1(2) до мз12 территория муниципального образования Верх-Суетский сельсовет Суетского района Алтайского края;

от мз12 до мз39 территория муниципального образования Боронский сельсовет Суетского района Алтайского края;

от мз39 до 85 территория муниципального образования Шимолинский сельсовет Благовещенского района Алтайского края;

от 85 до 113 территория муниципального образования Благовещенский поссовет Благовещенского района Алтайского края;

от 113 до мз32 территория муниципального образования город Славгород Алтайского края;

от мз32 до мз1(2) территория муниципального образования Свердловский сельсовет Хабарского района Алтайского края.

ГЕОДЕЗИЧЕСКИЕ ДАННЫЕ:

От	До	Горизонтальное проложение, м	Румбы	Описание прохождения границ
1	2	3	4	5
				по смежеству с муниципальным образованием Верх-Суетский сельсовет Суетского района Алтайского края
м31(2)	м32(2)	896.2	СВ: 88° 6'26"	с левой стороны лесополосы
м32(2)	м33(2)	784.6	СВ: 88° 2'33"	с правой стороны лесополосы
м33(2)	м34(3)	330.3	ЮВ: 1°35'45"	между пашней и лесом
м34(3)	м35	415.0	СВ: 89°11' 8"	
м35	м36	1200.5	СВ: 89°13'37"	между пашней и пастбищем, далее - по пастбищу
м36	м37(2)	658.3	ЮВ: 84°28'23"	с правой стороны лесополосы
м37(2)	м38	332.1	ЮВ: 86° 8'57"	
м38	м39(2)	450.3	ЮВ: 69°31'44"	между сенокосом и пастбищем
м39(2)	м310(1)	385.9	ЮВ: 55°14'21"	
м310(1)	м3а	280.8	ЮВ: 8°50'55"	с левой стороны лесополосы, через лесополосу, далее - с
м3а	м31	1739.8	ЮВ: 1°49'41"	правой стороны лесополосы
м31	м32	1501.2	ЮВ: 3°52'36"	с правой стороны лесополосы
м32	м33	1671.7	ЮВ: 3°52'33"	
м33	м34(1)	1062.6	ЮЗ: 0°57'35"	между пашней и сенокосом, далее - с левой стороны лесополосы, затем по сенокосу
м34(1)	м35(1)	1400.7	СЗ: 89°25'38"	по сенокосу, далее - с левой стороны лесополосы
м35(1)	м36(1)	719.8	СЗ: 89°26'34"	
м36(1)	м37	771.2	ЮЗ: 0°31'39"	
м37	м38(1)	1000.7	ЮЗ: 0°31'16"	по пашне
м38(1)	м39	515.2	ЮЗ: 0°28'42"	
м39	м31(1)	485.6	ЮЗ: 0°30'26"	
м31(1)	м32(1)	1000.3	ЮЗ: 0°37'28"	по пастбищу, пересекая солончак, реку Суетку, автодорогу Юдиха - Славгород
м32(1)	м33(1)	1000.4	ЮЗ: 0°35'24"	
м33(1)	м34(2)	1317.9	ЮВ: 88°44'21"	
м34(2)	м35(2)	1000.6	ЮВ: 88°44'25"	
м35(2)	м36(2)	1383.2	ЮВ: 88°44'12"	
м36(2)	м37(1)	1199.9	ЮВ: 88°43'13"	
м37(1)	м38(2)	1115.5	ЮВ: 88°43'15"	
м38(2)	м39(1)	1701.1	ЮВ: 7°32'34"	с правой стороны лесополосы
м39(1)	м310	971.4	ЮВ: 78° 5'19"	по пашне, далее - между пашней и сенокосом
м310	м311	1059.8	СВ: 89°59'41"	
м311	м312	1057.6	ЮВ: 89°51'33"	
				по смежеству с муниципальным образованием Боронский сельсовет Суетского района Алтайского края
м312	м335	1013.0	ЮВ: 33°55'14"	по пашне
м335	м336	1291.5	ЮВ: 23°21'19"	по пашне, пересекая участки леса
м336	м337	434.7	ЮВ: 23°19'17"	
м337	м338	499.8	ЮВ: 23°18'47"	

1	2	3	4	5
м338	м339	889.3	ЮВ: 23°19'29"	по пашне, пересекая участки леса
				по смежеству с муниципальным образованием Шимолинский сельсовет Благовещенского района Алтайского края
м339	м340	1001.7	ЮЗ: 45°31' 4"	с левой стороны лесополосы
м340	м341	592.8	ЮЗ: 45°41'25"	
м341	м342	827.7	ЮЗ: 60°59'52"	
м342	м343	1016.2	ЮЗ: 60°59'55"	
м343	м344	1000.5	ЮЗ: 77°38'16"	
м344	м345	732.8	ЮЗ: 77°41'36"	по сенокосу, пересекая участок леса и полевою дорогу, далее - с левой стороны лесополосы, пересекая автодорогу Благовещенка - Нижняя Суетка
м345	м346	285.2	ЮЗ: 77°38'60"	
м346	м347	1400.5	ЮЗ: 70°47'10"	
м347	м348	728.1	ЮЗ: 70°46'16"	с левой стороны лесополосы
м348	м349	364.8	СЗ: 87°49'55"	
м349	м350	1299.9	СЗ: 87°51'27"	
м350	м351	578.2	СЗ: 87°51'33"	
м351	м352	752.1	СЗ: 87°49'15"	
м352	м353	1183.8	СЗ: 87°19'38"	с левой стороны лесополосы, далее - по кормовым угодьям, пересекая солончак, полевые дороги
м353	м354	800.1	СЗ: 87°20'58"	
м354	м355	1044.7	СЗ: 87°18'41"	
м355	м356	1000.8	СЗ: 89°28'45"	
м356	м357	1244.2	ЮЗ: 15°19'43"	
м357	м358	957.2	ЮЗ: 15°49'25"	
м358	м359	999.3	ЮЗ: 15°49'30"	
м359	м360	1000.1	ЮЗ: 15°49'24"	
м360	м361	647.4	ЮЗ: 15°54'15"	
м361	м362	637.2	ЮЗ: 10° 8'33"	
м362	м363	1001.1	ЮЗ: 10°11' 3"	
м363	м364	500.7	ЮЗ: 13°13'13"	
м364	м365	500.3	ЮЗ: 13°13'10"	
м365	м366	1999.4	ЮВ: 0°58'38"	
м366	1	852.8	СЗ: 89°16'52"	
1	2	579.1	ЮЗ: 88° 2'12"	по солончаку
2	3	342.3	Ю: 0° 0' 0"	
3	4	226.9	СВ: 22°16' 8"	
4	5	142.8	СВ: 13°23'45"	
5	6	85.1	СЗ: 7°49' 8"	
6	7	311.1	СЗ: 46°17'40"	
7	8	96.8	СЗ: 70° 0'59"	
8	9	96.1	ЮЗ: 63°26'15"	
9	10	108.3	ЮЗ: 7° 1' 0"	
10	11	144.2	ЮВ: 26°34' 1"	
11	12	71.4	ЮЗ: 13°23'45"	
12	13	100.1	ЮЗ: 67°40'21"	
13	14	164.2	СЗ: 55°40'16"	
14	15	93.0	ЮЗ: 84°53'49"	
15	23	1428.2	СЗ: 28°15'55"	

1	2	3	4	5	
23	24	139.7	ЮЗ:83°52'23"	по солончаку, пересекая сенокос, полевые дороги	
24	25	315.5	ЮЗ:60°28'35"		
25	26	459.8	СЗ: 54°21'48"		
26	27	487.6	СЗ: 38° 6'39"		
27	28	124.0	СЗ: 43°54'42"		
28	29	417.8	ЮЗ:85°54'50"		
29	30	72.6	ЮЗ: 30° 4'15"		
30	31	87.3	ЮВ:52°41'49"		
31	32	159.1	ЮЗ:20°41'41"		
32	33	296.6	СЗ: 67°43'11"		
33	34	169.7	СЗ: 33° 3'59"		
34	35	235.7	СЗ: 85°10'14"		
35	36	287.8	ЮЗ:89°20'35"		
36	37	278.4	СЗ: 66°10'24"		
37	38	223.2	СЗ: 50°24'31"		
38	39	280.7	СЗ: 55°33'33"		
39	40	109.9	ЮЗ: 83° 5'18"		по сенокосу, далее - по солончаку
40	41	510.9	ЮЗ:85°32'39"		
41	85	249.33	ЮЗ: 78°59'05"		по правому берегу реки Суетки по смежеству с муниципальным образованием Благовещенский поссовет Благовещенского района Алтайского края
85	86	242.7	СЗ: 62° 4'10"	по правому берегу реки Суетки	
86	87	331.1	ЮЗ: 85°23'24"		
87	88	122.5	СЗ: 87°30'42"	по солончаку	
88	89	74.2	СЗ: 68°57'43"		
89	90	97.7	ЮЗ: 72°30'40"		
90	91	128.0	СЗ: 69°16'20"		
91	92	101.1	Ю: 0° 0' 0"		
92	93	229.1	ЮЗ: 59°15'53"		
93	94	134.8	СЗ: 80°54'34"		
94	95	164.0	СЗ: 54°14'44"		
95	96	212.0	СЗ: 38°52'58"		
96	97	215.7	СЗ: 15°44'55"		
97	98	170.7	СВ: 3°34'39"		
98	99	194.9	СВ: 34°59'23"		
99	100	237.4	СВ: 19°39' 3"		
100	101	546.1	СЗ: 6° 9'12"		
101	102	541.9	СЗ: 33°22'31"		
102	103	299.3	СЗ: 51°29'49"		
103	104	498.2	СЗ: 53°14'55"		
104	105	485.8	СЗ: 55°15'45"		
105	106	418.1	СЗ: 68°19'57"		
106	107	113.9	СЗ: 52°35'24"		
107	108	287.5	СЗ: 1° 3'37"		
108	109	254.2	СЗ: 19°34'13"		
109	110	345.0	СЗ: 38° 6'17"		
110	111	320.5	СЗ: 54°27'29"		

1	2	3	4	5
111	112	795.1	СЗ: 58°58' 4"	между сенокосом и солончаком
112	113	835.7	СЗ: 62°17'22"	
				по смежеству с муниципальным образованием город Славгород Алтайского края
113	114	84.5	СВ: 13°12'40"	по солончаку
114	115	358.5	СВ: 54°54'52"	
115	116	88.0	ЮВ: 78° 4' 5"	
116	117	175.6	СВ: 68°43'39"	
117	118	156.1	СВ: 83°45'30"	
118	МЗ36(1)	350.4	СВ: 4°43'36"	между сенокосом и пастбищем, пересекая полевую дорогу
МЗ36(1)	МЗ37(1)	1467.5	СВ: 0°38'35"	
МЗ37(1)	МЗ38(1)	999.2	СВ: 0°38'32"	
МЗ38(1)	МЗ39(1)	772.7	СВ: 0°38'26"	по пастбищу, пересекая автодорогу
МЗ39(1)	МЗ40(1)	1000.1	СВ: 0°38'46"	Славгород - Верх-Суетка
МЗ40(1)	МЗ41(1)	1003.6	СВ: 0°44'18"	между пастбищем и пашней
МЗ41(1)	МЗ42(1)	906.8	СВ: 0°30'27"	с левой стороны лесополосы
МЗ42(1)	МЗ43(1)	1519.3	СВ: 0°36'31"	
МЗ43(1)	МЗ35(1)	1330.3	СВ: 0°36'40"	
МЗ35(1)	МЗ34	459.8	ЮВ: 89°23'44"	с правой стороны лесополосы
МЗ34	МЗ8(3)	540.0	ЮВ: 89°30'35"	
МЗ8(3)	МЗ78	1499.6	СВ: 0°41' 9"	с левой стороны лесополосы
МЗ78	МЗ79	1281.0	СВ: 0°41'25"	
МЗ79	МЗ80	739.8	СЗ: 4°14' 6"	
МЗ80	МЗ81	799.9	СЗ: 6°43'50"	между лесом и пашней
МЗ81	МЗ82	999.6	СЗ: 15°33'26"	между пастбищем и пашней, далее - между лесом и пашней, далее - по пастбищу, пересекая лес
МЗ82	МЗ32	449.1	СЗ: 2°49'27"	между лесом и пастбищем
				по смежеству с муниципальным образованием Свердловский сельсовет Хабарского района Алтайского края
МЗ32	МЗ31	501.1	ЮВ: 89°51'58"	с правой стороны лесополосы
МЗ31	МЗ30	500.0	ЮВ: 88°53'18"	
МЗ30	МЗ29	1015.9	ЮВ: 88°49'57"	
МЗ29	МЗ67	397.3	ЮВ: 88° 1'27"	
МЗ67	МЗ28	111.3	ЮВ: 87°59'29"	
МЗ28	МЗ27	507.5	ЮВ: 88°56'19"	
МЗ27	МЗ26	767.5	СЗ: 7°42'17"	
МЗ26	МЗ25	499.9	СВ: 3°40'12"	между сенокосом и пашней
МЗ25	МЗ59(1)	611.9	СВ: 87°41'45"	между кормовыми угодьями, пересекая лес
МЗ59(1)	МЗ58(1)	900.5	СВ: 89°31'45"	с левой стороны лесополосы, далее - между сенокосом и пашней, пересекая автодорогу
МЗ58(1)	МЗ57(1)	1022.4	СВ: 88°44'51"	
МЗ57(1)	МЗ56(1)	1022.1	СЗ: 0° 0'48"	Свердловское - Путь Ильича
				с левой стороны лесополосы

1	2	3	4	5
м356(1)	м355(1)	277.4	ЮВ: 89°39'33"	с правой стороны лесополосы, далее - по пашне
м355(1)	м354(1)	1468.9	ЮВ: 88°21'29"	
м354(1)	м34	500.8	СВ: 86°59'44"	
м34	м35(3)	1177.7	СЗ: 6° 8'48"	с левой стороны лесополосы
м35(3)	м36(3)	769.6	В: 0° 0' 0"	с правой стороны лесополосы
м36(3)	м314	739.8	СВ: 8°34'57"	между пашней и лесом
м314	м315	799.8	СЗ: 9°39' 7"	
м315	м316	459.7	СВ: 1°32'45"	
м316	м317	499.4	ЮВ: 89°22' 8"	
м317	м318	1497.7	ЮВ: 89°22'21"	с правой стороны лесополосы, пересекая ручей
м318	м319	1330.9	ЮВ: 89°19'11"	
м319	м320	1094.0	ЮВ: 89°39'53"	между пашней и залежью, далее - по пастбищу, затем по пашне
м320	м321	492.2	ЮВ: 89°50'13"	с правой стороны лесополосы
м321	м31(2)	753.7	СЗ: 20°19'29"	с левой стороны лесополосы