



ПРАВИТЕЛЬСТВО АЛТАЙСКОГО КРАЯ

ПОСТАНОВЛЕНИЕ

21.06.2019

№ 233

г. Барнаул

«Об установлении зон охраны объекта культурного наследия регионального значения, утверждении режимов использования земель и требований к градостроительным регламентам в границах территорий данных зон»

В соответствии с Федеральным законом от 25.06.2002 № 73-ФЗ «Об объектах культурного наследия (памятниках истории и культуры) народов Российской Федерации», Положением о зонах охраны объектов культурного наследия (памятников истории и культуры) народов Российской Федерации, утвержденным постановлением Правительства Российской Федерации от 12.09.2015 № 972, законом Алтайского края от 12.05.2005 № 32-ЗС «Об объектах культурного наследия (памятниках истории и культуры) в Алтайском крае» Правительство Алтайского края постановляет:

1. Установить зоны охраны объекта культурного наследия регионального значения «Здание учебное», расположенного по адресу: Алтайский край, г. Барнаул, просп. Ленина, 40 (приложение 1).

2. Утвердить:

режимы использования земель и требования к градостроительным регламентам в границах территорий зоны охраны объекта культурного наследия регионального значения «Здание учебное», расположенного по адресу: Алтайский край, г. Барнаул, просп. Ленина, 40 (приложение 2);

карты (схемы) границ зоны охраны объекта культурного наследия регионального значения «Здание учебное», расположенного по адресу: Алтайский край, г. Барнаул, просп. Ленина, 40 (приложение 3).

3. Рекомендовать администрации города Барнаула Алтайского края:

3.1. обеспечить размещение информации об установлении зон охраны объекта культурного наследия регионального значения «Здание учебное», расположенного по адресу: Алтайский край, г. Барнаул, просп. Ленина, 40, режимов использования земель и требований к градостроительным регламентам в границах территории данных зон в документах

территориального планирования, правилах землепользования и застройки, документации по планировке территории и внести в указанные документы изменения в установленном порядке;

3.2. обеспечить учет и отображение зон охраны объекта культурного наследия регионального значения «Здание учебное», расположенного по адресу: Алтайский край, г. Барнаул, просп. Ленина, 40, режимов использования земель и требований к градостроительным регламентам в границах территории данных зон в документах территориального планирования, правилах землепользования и застройки, документации по планировке территории и внести в указанные документы изменения в установленном порядке.

Губернатор Алтайского края,
Председатель Правительства
Алтайского края



В.П. Томенко

ПРИЛОЖЕНИЕ 1
к постановлению Правительства
Алтайского края
от 21.06.2019 № 233

ЗОНЫ ОХРАНЫ

объекта культурного наследия регионального значения «Здание учебное»,
расположенного по адресу: Алтайский край, г. Барнаул, просп. Ленина, 40

В целях обеспечения сохранности объекта культурного наследия регионального значения «Здание учебное», расположенного по адресу: Алтайский край, г. Барнаул, просп. Ленина, 40 (далее – «объект культурного наследия «Здание учебное»»), в его исторической среде на сопряженной с ним территории устанавливаются следующие зоны охраны: охранный зона 1 (далее – ОЗ-1), охранный зона 2 (далее – ОЗ-2), зона регулирования застройки и хозяйственной деятельности 1 (далее – ЗРЗ-1), зона регулирования застройки и хозяйственной деятельности 2 (далее – ЗРЗ-2), зона регулирования застройки и хозяйственной деятельности 3 (далее – ЗРЗ-3), зона регулирования застройки и хозяйственной деятельности 4 (далее – ЗРЗ-4), зона регулирования застройки и хозяйственной деятельности 5 (далее – ЗРЗ-5), зона регулирования застройки и хозяйственной деятельности 6 (далее – ЗРЗ-6).

Зоны охраны объекта культурного наследия

1. Описание границ территории ОЗ-1 объекта культурного наследия «Здание учебное».

Внешние границы:

граница ОЗ-1 с поворотными точками 1 - 2 проходит в направлении с юго-запада на северо-восток, на расстоянии 33,1 метра от объекта культурного наследия «Здание учебное»;

границы ОЗ-1 с поворотными точками 2 – 3 – 4 проходят в направлении с северо-запада на юго-восток вдоль объекта культурного наследия, на расстоянии 7,8 метра от объекта культурного наследия «Здание учебное»;

граница ОЗ-1 с поворотными точками 4 - 5 проходит в направлении с юго-запада на северо-восток, на расстоянии 6,0 метра от объекта культурного наследия «Здание учебное»;

граница ОЗ-1 с поворотными точками 5 - 6 проходит в направлении с северо-запада на юго-восток вдоль проспекта Ленина, на расстоянии 7,1 метра от объекта культурного наследия «Здание учебное»;

границы ОЗ-1 с поворотными точками 6 – 7 – 8 проходят в направлении с юго-запада на северо-восток, на расстоянии 8,6 метра от объекта культурного наследия «Здание учебное»;

граница ОЗ-1 с поворотными точками 8 - 9 проходит в направлении с северо-запада на юго-восток, на расстоянии 26,9 метра от объекта

культурного наследия «Здание учебное»;

границы ОЗ-1 с поворотными точками 9 – 10 – 11 – 12 – 13 – 14 – 15 – 16 – 17 проходят в направлении с северо-востока на юго-запад вдоль проезжей части улицы Чкалова, на расстоянии 20,5 метра от объекта культурного наследия «Здание учебное»;

границы ОЗ-1 с поворотными точками 17 – 18 – 19 – 20 – 21 – 22 – 23 – 24 – 25 – 26 – 27 – 28 – 29 – 30 – 1 – 32 проходят в направлении с юго-востока на северо-запад, на расстоянии 23,1 метра от объекта культурного наследия «Здание учебное»;

границы ОЗ-1 с поворотными точками 32 – 33 – 34 – 35 – 36 – 37 – 38 – 39 – 40 – 41 – 42 – 43 – 44 – 45 – 46 – 47 – 48 проходят в направлении с юго-востока на северо-запад, на расстоянии 22,5 метра от объекта культурного наследия «Здание учебное»;

граница ОЗ-1 с поворотными точками 48 – 1 проходят в направлении с юго-востока на северо-запад вдоль проезжей части проспекта Ленина, на расстоянии 15,9 метра от объекта культурного наследия «Здание учебное».

ВЕДОМОСТЬ
координат поворотных точек границ территории ОЗ-1
объекта культурного наследия «Здание учебное»

Обозначение (номер) характерной точки	Координаты характерных точек в местной системе координат (МСК-22)		Метод определения координат	Средняя квадратическая погрешность положения характерной точки (M _t), м
	X	Y		
1	2	3	4	5
1	600742.99	2387687.16	аналитический	0.10
2	600747.52	2387694.18	аналитический	0.10
3	600724.97	2387708.99	аналитический	0.10
4	600653.54	2387756.20	аналитический	0.10
5	600657.64	2387762.56	аналитический	0.10
6	600655.96	2387763.60	аналитический	0.10
7	600688.87	2387814.44	аналитический	0.10
8	600694.34	2387822.43	аналитический	0.10
9	600683.92	2387829.03	аналитический	0.10
10	600680.39	2387823.19	аналитический	0.10
11	600641.09	2387763.58	аналитический	0.10
12	600640.95	2387763.34	аналитический	0.10

1	2	3	4	5
13	600640.82	2387763.11	аналитический	0.10
14	600640.69	2387762.87	аналитический	0.10
15	600640.57	2387762.62	аналитический	0.10
16	600640.47	2387762.37	аналитический	0.10
17	600640.37	2387762.12	аналитический	0.10
18	600640.27	2387761.86	аналитический	0.10
19	600640.19	2387761.61	аналитический	0.10
20	600640.12	2387761.34	аналитический	0.10
21	600640.06	2387761.08	аналитический	0.10
22	600640.00	2387760.82	аналитический	0.10
23	600639.95	2387760.55	аналитический	0.10
24	600639.92	2387760.28	аналитический	0.10
25	600639.89	2387760.01	аналитический	0.10
26	600639.87	2387759.74	аналитический	0.10
27	600639.87	2387759.47	аналитический	0.10
28	600639.87	2387759.20	аналитический	0.10
29	600639.88	2387758.92	аналитический	0.10
30	600639.90	2387758.65	аналитический	0.10
31	600639.93	2387758.38	аналитический	0.10
32	600639.97	2387758.11	аналитический	0.10
33	600640.01	2387757.85	аналитический	0.10
34	600640.07	2387757.58	аналитический	0.10
35	600640.14	2387757.32	аналитический	0.10
36	600640.21	2387757.06	аналитический	0.10
37	600640.30	2387756.80	аналитический	0.10
38	600640.39	2387756.55	аналитический	0.10
39	600640.49	2387756.29	аналитический	0.10
40	600640.60	2387756.05	аналитический	0.10
41	600640.72	2387755.80	аналитический	0.10
42	600640.85	2387755.56	аналитический	0.10
43	600640.99	2387755.33	аналитический	0.10
44	600641.13	2387755.10	аналитический	0.10

1	2	3	4	5
45	600641.28	2387754.87	аналитический	0.10
46	600641.44	2387754.65	аналитический	0.10
47	600641.61	2387754.44	аналитический	0.10
48	600641.78	2387754.23	аналитический	0.10

Общая площадь территории ОЗ-1 равна 1991,1 кв.м.

2. Описание границ территории ОЗ-2 объекта культурного наследия «Здание учебное».

Внешние границы:

граница ОЗ-2 с поворотными точками 1 - 2 проходит в направлении с юго-запада на северо-восток, на расстоянии 47,2 метра от объекта культурного наследия «Здание учебное»;

граница ОЗ-2 с поворотными точками 2 – 3 проходит в направлении с северо-запада на юго-восток вдоль проезжей части проспекта Ленина, на расстоянии 24,9 метра от объекта культурного наследия «Здание учебное»;

границы ОЗ-2 с поворотными точками 3 – 4 – 5 – 6 – 7 – 8 – 9 – 10 – 11 – 12 – 13 – 14 – 15 – 16 – 17 – 18 – 19 – 20 – 21 – 22 – 23 – 24 – 25 – 26 – 27 – 28 – 29 – 30 – 31 – 32 – 33 – 34 – 35 – 36 – 37 – 38 – 39 – 40 – 41 – 42 проходят в направлении с северо-востока на юго-запад по границе разделительной полосы проезжей части проспекта Ленина, на расстоянии 36,5 метра от объекта культурного наследия «Здание учебное»;

границы ОЗ-2 с поворотными точками 42 – 43 – 44 – 45 – 46 – 47 – 48 – 49 – 50 – 51 – 52 – 53 – 54 – 55 – 56 – 57 – 58 – 59 – 60 – 61 – 62 – 63 – 64 – 65 – 66 – 67 – 68 – 69 – 70 – 71 – 72 – 73 – 74 – 75 – 76 – 77 – 78 – 79 – 80 – 81 – 82 – 83 – 84 – 85 – 86 – 87 – 88 проходят в направлении с юго-востока на северо-запад по границе разделительной полосы проезжей части проспекта Ленина, на расстоянии 46,3 метра от объекта культурного наследия «Здание учебное»;

граница ОЗ-2 с поворотными точками 88 – 1 проходит в направлении с юго-востока на северо-запад вдоль проезжей части проспекта Ленина, на расстоянии 43,2 метра от объекта культурного наследия «Здание учебное».

ВЕДОМОСТЬ

координат поворотных точек границ территории ОЗ-2
объекта культурного наследия «Здание учебное»

Обозначение (номер) характерной точки	Координаты характерных точек в местной системе координат (МСК-22)		Метод определения координат	Средняя квадратическая погрешность положения характерной точки (Mt), м
	X	Y		

1	2	3	4	5
1	600727.51	2387664.74	аналитический	0.10
2	600737.17	2387680.17	аналитический	0.10
3	600639.59	2387745.13	аналитический	0.10
4	600639.12	2387745.37	аналитический	0.10
5	600638.65	2387745.59	аналитический	0.10
6	600638.18	2387745.80	аналитический	0.10
7	600637.69	2387745.99	аналитический	0.10
8	600637.20	2387746.17	аналитический	0.10
9	600636.70	2387746.32	аналитический	0.10
10	600636.20	2387746.46	аналитический	0.10
11	600635.69	2387746.58	аналитический	0.10
12	600635.18	2387746.69	аналитический	0.10
13	600634.67	2387746.78	аналитический	0.10
14	600634.15	2387746.84	аналитический	0.10
15	600633.64	2387746.89	аналитический	0.10
16	600633.12	2387746.93	аналитический	0.10
17	600632.59	2387746.94	аналитический	0.10
18	600632.07	2387746.94	аналитический	0.10
19	600631.55	2387746.91	аналитический	0.10
20	600631.03	2387746.87	аналитический	0.10
21	600630.52	2387746.82	аналитический	0.10
22	600630.00	2387746.74	аналитический	0.10
23	600629.49	2387746.64	аналитический	0.10
24	600628.98	2387746.53	аналитический	0.10
25	600628.68	2387746.41	аналитический	0.10
26	600628.39	2387746.27	аналитический	0.10
27	600628.11	2387746.13	аналитический	0.10
28	600627.82	2387745.98	аналитический	0.10
29	600627.55	2387745.81	аналитический	0.10
30	600627.28	2387745.64	аналитический	0.10
31	600627.01	2387745.46	аналитический	0.10
32	600626.75	2387745.27	аналитический	0.10

1	2	3	4	5
33	600626.50	2387745.07	аналитический	0.10
34	600626.26	2387744.86	аналитический	0.10
35	600626.02	2387744.65	аналитический	0.10
36	600625.79	2387744.42	аналитический	0.10
37	600625.57	2387744.19	аналитический	0.10
38	600625.36	2387743.95	аналитический	0.10
39	600625.15	2387743.70	аналитический	0.10
40	600624.95	2387743.45	аналитический	0.10
41	600624.77	2387743.19	аналитический	0.10
42	600624.59	2387742.92	аналитический	0.10
43	600624.42	2387742.65	аналитический	0.10
44	600624.26	2387742.37	аналитический	0.10
45	600624.11	2387742.09	аналитический	0.10
46	600623.97	2387741.80	аналитический	0.10
47	600623.84	2387741.51	аналитический	0.10
48	600623.72	2387741.21	аналитический	0.10
49	600623.61	2387740.91	аналитический	0.10
50	600623.51	2387740.61	аналитический	0.10
51	600623.42	2387740.30	аналитический	0.10
52	600623.37	2387739.96	аналитический	0.10
53	600623.34	2387739.63	аналитический	0.10
54	600623.31	2387739.29	аналитический	0.10
55	600623.30	2387738.95	аналитический	0.10
56	600623.30	2387738.61	аналитический	0.10
57	600623.31	2387738.27	аналитический	0.10
58	600623.34	2387737.94	аналитический	0.10
59	600623.37	2387737.60	аналитический	0.10
60	600623.42	2387737.27	аналитический	0.10
61	600623.48	2387736.93	аналитический	0.10
62	600623.55	2387736.60	аналитический	0.10
63	600623.63	2387736.27	аналитический	0.10
64	600623.72	2387735.95	аналитический	0.10

1	2	3	4	5
65	600623.83	2387735.63	аналитический	0.10
66	600623.94	2387735.31	аналитический	0.10
67	600624.07	2387734.99	аналитический	0.10
68	600624.20	2387734.69	аналитический	0.10
69	600624.35	2387734.38	аналитический	0.10
70	600624.51	2387734.08	аналитический	0.10
71	600624.68	2387733.79	аналитический	0.10
72	600624.85	2387733.50	аналитический	0.10
73	600625.04	2387733.22	аналитический	0.10
74	600625.24	2387732.94	аналитический	0.10
75	600625.45	2387732.68	аналитический	0.10
76	600625.66	2387732.42	аналитический	0.10
77	600625.89	2387732.16	аналитический	0.10
78	600626.12	2387731.92	аналитический	0.10
79	600626.36	2387731.68	аналитический	0.10
80	600626.61	2387731.45	аналитический	0.10
81	600626.87	2387731.24	аналитический	0.10
82	600627.13	2387731.02	аналитический	0.10
83	600627.41	2387730.82	аналитический	0.10
84	600627.69	2387730.63	аналитический	0.10
85	600627.97	2387730.45	аналитический	0.10
86	600628.26	2387730.28	аналитический	0.10
87	600628.56	2387730.12	аналитический	0.10
88	600628.86	2387729.97	аналитический	0.10

Общая площадь территории ОЗ-2 равна 2325,99 кв.м.

3. Описание границ территории ЗРЗ-1 объекта культурного наследия «Здание учебное»:

Внешние границы:

граница ЗРЗ-1 с поворотными точками 1 – 2 проходит в направлении с юго-запада на северо-восток по металлическому забору, на расстоянии 23,1 метра от объекта культурного наследия «Здание учебное»;

граница ЗРЗ-1 с поворотными точками 2 – 3 проходит в направлении с юго-востока на северо-запад, на расстоянии 43,1 метра от объекта культурного наследия «Здание учебное»;

граница ЗРЗ-1 с поворотными точками 3 – 4 проходит в направлении с юго-запада на северо-восток, на расстоянии 50,0 метра от объекта культурного наследия «Здание учебное»;

границы ЗРЗ-1 с поворотными точками 4 – 5 – 6 – 7 проходят в направлении с северо-запада на юго-восток, на расстоянии 38,0 метра от объекта культурного наследия «Здание учебное»;

граница ЗРЗ-1 с поворотными точками 7 – 8 проходит в направлении с северо-востока на юго-запад, на расстоянии 18,7 метра от объекта культурного наследия «Здание учебное»;

граница ЗРЗ-1 с поворотными точками 8 – 9 проходит в направлении с юго-востока на северо-запад, на расстоянии 8,5 метра от объекта культурного наследия «Здание учебное»;

граница ЗРЗ-1 с поворотными точками 9 – 10 проходит в направлении с северо-востока на юго-запад, на расстоянии 4,3 метра от объекта культурного наследия «Здание учебное»;

границы ЗРЗ-1 с поворотными точками 10 – 11 – 12 проходят в направлении с юго-востока на северо-запад, на расстоянии 8,1 метра от объекта культурного наследия «Здание учебное»;

граница ЗРЗ-1 с поворотными точками проходят в направлении 12 – 13 с северо-востока на юго-запад, на расстоянии 8,1 метра от объекта культурного наследия «Здание учебное»;

граница ЗРЗ-1 с поворотными точками 13 – 14 проходят в направлении с юго-востока на северо-запад, на расстоянии 5,9 метра от объекта культурного наследия «Здание учебное»;

граница ЗРЗ-1 с поворотными точками 14 – 15 проходит в направлении с юго-запада на северо-восток, на расстоянии 5,3 метра от объекта культурного наследия «Здание учебное»;

граница ЗРЗ-1 с поворотными точками 15 – 16 проходит в направлении с юго-востока на северо-запад, на расстоянии 5,1 метра от объекта культурного наследия «Здание учебное»;

граница ЗРЗ-1 с поворотными точками 16 – 17 проходит в направлении с юго-запада на северо-восток, на расстоянии 6,2 метра от объекта культурного наследия «Здание учебное»;

граница ЗРЗ-1 с поворотными точками 17 – 18 проходит в направлении с юго-востока на северо-запад, на расстоянии 8,2 метра от объекта культурного наследия «Здание учебное»;

граница ЗРЗ-1 с поворотными точками 18 – 19 проходит в направлении с северо-востока на юго-запад, на расстоянии 6,5 метра от объекта культурного наследия «Здание учебное»;

граница ЗРЗ-1 с поворотными точками 19 – 1 проходит в направлении с юго-востока на северо-запад, на расстоянии 4,6 метра от объекта культурного наследия «Здание учебное».

ВЕДОМОСТЬ
координат поворотных точек границ территории ЗРЗ-1
объекта культурного наследия «Здание учебное»

Обозначение (номер) характерной точки	Координаты характерных точек в местной системе координат (МСК-22)		Метод определения координат	Средняя квадратическая погрешность положения характерной точки (Mt), м
	X	Y		
1	600738.78	2387733.74	аналитический	0.10
2	600760.24	2387765.00	аналитический	0.10
3	600764.68	2387762.05	аналитический	0.10
4	600770.94	2387772.74	аналитический	0.10
5	600722.29	2387804.38	аналитический	0.10
6	600717.28	2387807.82	аналитический	0.10
7	600715.30	2387809.08	аналитический	0.10
8	600703.83	2387793.32	аналитический	0.10
9	600712.32	2387787.89	аналитический	0.10
10	600698.80	2387765.27	аналитический	0.10
11	600722.31	2387749.48	аналитический	0.10
12	600723.43	2387748.69	аналитический	0.10
13	600720.77	2387744.85	аналитический	0.10
14	600727.36	2387740.46	аналитический	0.10
15	600727.78	2387741.09	аналитический	0.10
16	600729.85	2387739.71	аналитический	0.10
17	600731.81	2387742.63	аналитический	0.10
18	600734.28	2387740.98	аналитический	0.10
19	600732.32	2387738.07	аналитический	0.10

Общая площадь территории ЗРЗ-1 равна 2718,59 кв.м.

4. Описание границ территории ЗРЗ-2 объекта культурного наследия «Здание учебное»:

Внешние границы:

границы ЗРЗ-2 с поворотными точками 1 – 2 – 3 проходят в направлении с юго-запада на северо-восток вдоль проезжей части улицы Кирова, на расстоянии 98,0 метра от объекта культурного наследия «Здание учебное»;

граница ЗРЗ-2 с поворотными точками 3 – 4 проходит в направлении с северо-запада на юго-восток, на расстоянии 88,7 метра от объекта культурного наследия «Здание учебное»;

граница ЗРЗ-2 с поворотными точками 4 – 5 проходит в направлении с юго-запада на северо-восток, на расстоянии 76,7 метра от объекта культурного наследия «Здание учебное»;

границы ЗРЗ-2 с поворотными точками 5 – 6 – 7 проходят в направлении с северо-запада на юго-восток, на расстоянии 49,3 метра от объекта культурного наследия «Здание учебное»;

граница ЗРЗ-2 с поворотными точками 7 – 8 проходит в направлении с юго-запада на северо-восток, на расстоянии 45,6 метра от объекта культурного наследия «Здание учебное»;

границы ЗРЗ-2 с поворотными точками 8 – 9 – 10 проходят в направлении с северо-запада на юго-восток, на расстоянии 43,5 метра от объекта культурного наследия «Здание учебное»;

границы ЗРЗ-2 с поворотными точками 10 – 11 – 12 проходят в направлении с северо-востока на юго-запад, на расстоянии 22,9 метра от объекта культурного наследия «Здание учебное»;

граница ЗРЗ-2 с поворотными точками 12 – 13 проходит в направлении с юго-востока на северо-запад, на расстоянии 9,3 метра от объекта культурного наследия «Здание учебное»;

границы ЗРЗ-2 с поворотными точками 13 – 14 – 15 проходят в направлении с северо-востока на юго-запад, на расстоянии 12,7 метра от объекта культурного наследия «Здание учебное»;

граница ЗРЗ-2 с поворотными точками 15 – 16 проходит в направлении с юго-востока на северо-запад, на расстоянии 23,9 метра от объекта культурного наследия «Здание учебное»;

граница ЗРЗ-2 с поворотными точками 16 – 17 проходит в направлении с северо-востока на юго-запад, на расстоянии 35,3 метра от объекта культурного наследия «Здание учебное»;

граница ЗРЗ-2 с поворотными точками 17 – 18 проходит в направлении с юго-востока на северо-запад вдоль проезжей части проспекта Ленина, на расстоянии 67,9 метра от объекта культурного наследия «Здание учебное»;

границы ЗРЗ-2 с поворотными точками 18 – 19 – 20 – 21 – 22 – 23 – 24 – 25 – 26 – 27 – 28 – 29 – 30 – 31 – 32 – 33 – 34 – 35 – 36 – 37 – 38 проходят в направлении с юго-запада на северо-восток, на расстоянии 98,7 метра от объекта культурного наследия «Здание учебное»;

границы ЗРЗ-2 с поворотными точками 38 – 39 – 40 – 41 – 42 – 43 – 44 – 45 – 46 – 47 – 48 – 49 – 50 – 51 – 1 проходят в направлении с юго-запада на северо-восток, на расстоянии 99,0 метра от объекта культурного наследия «Здание учебное».

ВЕДОМОСТЬ
координат поворотных точек границ территории
объекта культурного наследия «Здание учебное»

Обозначение (номер) характерной точки	Координаты характерных точек в местной системе координат (МСК-22)		Метод определения координат	Средняя квадратическая погрешность положения характерной точки (Mt), м
	X	Y		
1	2	3	4	5
1	600797.40	2387652.10	аналитический	0.10
2	600826.78	2387696.12	аналитический	0.10
3	600831.95	2387704.40	аналитический	0.10
4	600806.10	2387720.52	аналитический	0.10
5	600811.89	2387729.09	аналитический	0.10
6	600777.89	2387752.08	аналитический	0.10
7	600770.67	2387756.97	аналитический	0.10
8	600771.10	2387757.60	аналитический	0.10
9	600764.68	2387762.05	аналитический	0.10
10	600760.24	2387765.00	аналитический	0.10
11	600738.78	2387733.74	аналитический	0.10
12	600735.97	2387729.65	аналитический	0.10
13	600742.90	2387723.77	аналитический	0.10
14	600734.78	2387711.93	аналитический	0.10
15	600730.47	2387705.38	аналитический	0.10
16	600747.52	2387694.18	аналитический	0.10
17	600742.99	2387687.16	аналитический	0.10
18	600795.29	2387652.00	аналитический	0.10
19	600795.35	2387651.96	аналитический	0.10
20	600795.41	2387651.93	аналитический	0.10
21	600795.47	2387651.91	аналитический	0.10
22	600795.53	2387651.88	аналитический	0.10
23	600795.59	2387651.86	аналитический	0.10
24	600795.65	2387651.83	аналитический	0.10
25	600795.71	2387651.81	аналитический	0.10
26	600795.78	2387651.80	аналитический	0.10

1	2	3	4	5
27	600795.84	2387651.78	аналитический	0.10
28	600795.90	2387651.77	аналитический	0.10
29	600795.97	2387651.76	аналитический	0.10
30	600796.03	2387651.75	аналитический	0.10
31	600796.10	2387651.74	аналитический	0.10
32	600796.16	2387651.74	аналитический	0.10
33	600796.23	2387651.73	аналитический	0.10
34	600796.30	2387651.73	аналитический	0.10
35	600796.36	2387651.74	аналитический	0.10
36	600796.43	2387651.74	аналитический	0.10
37	600796.49	2387651.75	аналитический	0.10
38	600796.56	2387651.76	аналитический	0.10
39	600796.62	2387651.77	аналитический	0.10
40	600796.68	2387651.78	аналитический	0.10
41	600796.75	2387651.80	аналитический	0.10
42	600796.81	2387651.81	аналитический	0.10
43	600796.87	2387651.83	аналитический	0.10
44	600796.94	2387651.85	аналитический	0.10
45	600797.00	2387651.88	аналитический	0.10
46	600797.06	2387651.90	аналитический	0.10
47	600797.12	2387651.93	аналитический	0.10
48	600797.17	2387651.96	аналитический	0.10
49	600797.23	2387651.99	аналитический	0.10
50	600797.29	2387652.03	аналитический	0.10
51	600797.34	2387652.06	аналитический	0.10

Общая площадь ЗРЗ-2 равна 6152,24 кв.м.

5. Описание границ территории ЗРЗ-3 объекта культурного наследия «Здание учебное»:

Внешние границы:

граница ЗРЗ-3 с поворотными точками 1 – 2 проходит в направлении с юго-запада на северо-восток вдоль проезжей части улицы Кирова, на расстоянии 149,0 метра от объекта культурного наследия «Здание учебное»;

границы ЗРЗ-3 с поворотными точками 2 – 3 – 4 – 5 – 6 – 7 – 8 – 9 – 10 проходят в направлении с юго-запада на северо-восток по краю проезжей

части улицы Кирова и улицы Максима Горького, на расстоянии 217,1 метра от объекта культурного наследия «Здание учебное»;

границы ЗРЗ-3 с поворотными точками 10 – 11 – 12 – 13 – 14 – 15 – 16 – 17 – 18 – 19 – 20 проходят в направлении с северо-запада на юго-восток по краю проезжей части улицы Кирова и улицы Максима Горького, на расстоянии 218,6 метра от объекта культурного наследия «Здание учебное»;

границы ЗРЗ-3 с поворотными точками 20 – 21 – 22 – 23 – 24 – 25 – 26 – 27 – 28 – 29 – 30 проходят в направлении с северо-запада на юго-восток по краю проезжей части улицы Кирова и улицы Максима Горького, на расстоянии 219,5 метра от объекта культурного наследия «Здание учебное»;

границы ЗРЗ-3 с поворотными точками 30 – 31 – 32 – 33 – 34 – 35 – 36 – 37 – 38 – 39 – 40 – 41 – 42 – 43 – 44 – 45 – 46 – 47 – 48 проходят в направлении с северо-запада на юго-восток по краю проезжей части улицы Максима Горького, на расстоянии 181,9 метра от объекта культурного наследия «Здание учебное»;

границы ЗРЗ-3 с поворотными точками 48 – 49 – 50 проходят в направлении с северо-востока на юго-запад вдоль проезжей части улицы Чкалова, на расстоянии 148,8 метра от объекта культурного наследия «Здание учебное»;

границы ЗРЗ-3 с поворотными точками 50 – 51 – 52 проходят в направлении с северо-востока на юго-запад вдоль проезжей части улицы Чкалова, на расстоянии 82,6 метра от объекта культурного наследия «Здание учебное»;

границы ЗРЗ-3 с поворотными точками 52 – 53 – 54 – 55 – 56 проходят в направлении с юго-востока на северо-запад, на расстоянии 27,6 метра от объекта культурного наследия «Здание учебное»;

граница ЗРЗ-3 с поворотными точками 56 – 57 проходит в направлении с северо-востока на юго-запад, на расстоянии 49,4 метра от объекта культурного наследия «Здание учебное»;

граница ЗРЗ-3 с поворотными точками 57 – 58 проходит в направлении с юго-востока на северо-запад, на расстоянии 44,6 метра от объекта культурного наследия «Здание учебное»;

граница ЗРЗ-3 с поворотными точками 58 – 59 проходит в направлении с северо-востока на юго-запад, на расстоянии 45,7 метра от объекта культурного наследия «Здание учебное»;

граница ЗРЗ-3 с поворотными точками 59 – 60 проходит в направлении с юго-востока на северо-запад, на расстоянии 58,9 метра от объекта культурного наследия «Здание учебное»;

граница ЗРЗ-3 с поворотными точками 60 – 61 проходит в направлении с северо-востока на юго-запад, на расстоянии 76,7 метра от объекта культурного наследия «Здание учебное»;

граница ЗРЗ-3 с поворотными точками 61 – 1 проходит в направлении с юго-востока на северо-запад, на расстоянии 89,7 метра от объекта культурного наследия «Здание учебное».

ВЕДОМОСТЬ
координат поворотных точек границ территории ЗРЗ-3
объекта культурного наследия «Здание учебное»

Обозначение (номер) характерной точки	Координаты характерных точек в местной системе координат (МСК-22)		Метод определения координат	Средняя квадратическая погрешность положения характерной точки (Mt), м
	X	Y		
1	2	3	4	5
1	600831.95	2387704.40	аналитический	0.10
2	600921.09	2387838.04	аналитический	0.10
3	600921.21	2387838.31	аналитический	0.10
4	600921.32	2387838.58	аналитический	0.10
5	600921.42	2387838.85	аналитический	0.10
6	600921.51	2387839.13	аналитический	0.10
7	600921.59	2387839.42	аналитический	0.10
8	600921.66	2387839.70	аналитический	0.10
9	600921.72	2387839.99	аналитический	0.10
10	600921.77	2387840.28	аналитический	0.10
11	600921.82	2387840.57	аналитический	0.10
12	600921.85	2387840.86	аналитический	0.10
13	600921.87	2387841.15	аналитический	0.10
14	600921.88	2387841.45	аналитический	0.10
15	600921.88	2387841.74	аналитический	0.10
16	600921.87	2387842.04	аналитический	0.10
17	600921.85	2387842.33	аналитический	0.10
18	600921.82	2387842.62	аналитический	0.10
19	600921.78	2387842.91	аналитический	0.10
20	600921.73	2387843.20	аналитический	0.10
21	600921.67	2387843.49	аналитический	0.10
22	600921.60	2387843.77	аналитический	0.10

1	2	3	4	5
23	600921.52	2387844.06	аналитический	0.10
24	600921.43	2387844.34	аналитический	0.10
25	600921.33	2387844.61	аналитический	0.10
26	600921.22	2387844.89	аналитический	0.10
27	600921.10	2387845.16	аналитический	0.10
28	600920.98	2387845.42	аналитический	0.10
29	600920.84	2387845.68	аналитический	0.10
30	600920.69	2387845.94	аналитический	0.10
31	600920.54	2387846.19	аналитический	0.10
32	600920.38	2387846.43	аналитический	0.10
33	600920.20	2387846.67	аналитический	0.10
34	600920.02	2387846.90	аналитический	0.10
35	600919.84	2387847.13	аналитический	0.10
36	600919.64	2387847.35	аналитический	0.10
37	600919.44	2387847.56	аналитический	0.10
38	600919.23	2387847.76	аналитический	0.10
39	600919.01	2387847.96	аналитический	0.10
40	600918.79	2387848.15	аналитический	0.10
41	600869.97	2387882.15	аналитический	0.10
42	600865.34	2387885.37	аналитический	0.10
43	600843.13	2387899.89	аналитический	0.10
44	600814.16	2387919.26	аналитический	0.10
45	600806.29	2387924.91	аналитический	0.10
46	600768.58	2387951.68	аналитический	0.10
47	600760.14	2387957.86	аналитический	0.10
48	600759.10	2387958.27	аналитический	0.10
49	600741.34	2387933.46	аналитический	0.10
50	600732.45	2387920.42	аналитический	0.10
51	600705.35	2387875.53	аналитический	0.10
52	600679.14	2387832.12	аналитический	0.10
53	600681.59	2387830.51	аналитический	0.10
54	600717.28	2387807.82	аналитический	0.10

1	2	3	4	5
55	600722.29	2387804.38	аналитический	0.10
56	600770.94	2387772.74	аналитический	0.10
57	600764.68	2387762.05	аналитический	0.10
58	600771.10	2387757.60	аналитический	0.10
59	600770.67	2387756.97	аналитический	0.10
60	600811.89	2387729.09	аналитический	0.10
61	600806.10	2387720.52	аналитический	0.10

Общая площадь территории ЗРЗ-3 равна 30884,83 кв.м.

6. Описание границ территории ЗРЗ-4 объекта культурного наследия «Здание учебное»:

Внешние границы:

границы ЗРЗ-4 с поворотными точками 1 – 2 – 3 – 4 – 5 – 6 проходят в направлении с юго-запада на северо-восток вдоль проезжей части улицы Чкалова, на расстоянии 39,0 метра от объекта культурного наследия «Здание учебное»;

границы ЗРЗ-4 с поворотными точками 6 – 7 – 8 – 9 проходят в направлении с северо-запада на юго-восток, на расстоянии 88,3 метра от объекта культурного наследия «Здание учебное»;

границы ЗРЗ-4 с поворотными точками 9 – 10 – 11 – 12 проходят в направлении с северо-востока на юго-запад, на расстоянии 104,8 метра от объекта культурного наследия «Здание учебное»;

границы ЗРЗ-4 с поворотными точками 12 – 13 – 14 проходят в направлении с юго-запада на северо-восток, на расстоянии 95,4 метра от объекта культурного наследия «Здание учебное»;

граница ЗРЗ-4 с поворотными точками 14 – 15 проходит в направлении с северо-востока на юго-запад, на расстоянии 89,6 метра от объекта культурного наследия «Здание учебное»;

границы ЗРЗ-4 с поворотными точками 15 – 16 – 17 проходят в направлении с северо-востока на юго-запад, на расстоянии 86,4 метра от объекта культурного наследия «Здание учебное»;

граница ЗРЗ-4 с поворотными точками 17 – 18 проходит в направлении с юго-востока на северо-запад вдоль проезжей части проспекта Ленина, на расстоянии 69,1 метра от объекта культурного наследия «Здание учебное»;

границы ЗРЗ-4 с поворотными точками 18 – 19 – 20 – 21 – 22 – 23 – 24 – 25 – 26 – 27 – 28 – 29 – 30 – 31 – 32 – 33 – 34 – 35 – 36 – 37 – 38 – 39 – 40 проходят в направлении с юго-запада на северо-восток по краю проезжей части улицы Чкалова и проспекта Ленина, на расстоянии 44,1 метра от объекта культурного наследия «Здание учебное»;

границы ЗРЗ-4 с поворотными точками 40 – 41 – 42 – 43 – 44 – 45 – 46 – 47 – 48 – 49 – 50 – 51 – 52 – 53 – 54 – 55 проходят в направлении с юго-запада на северо-восток по краю проезжей части улицы Чкалова и проспекта Ленина, на расстоянии 40,6 метра от объекта культурного наследия «Здание учебное»;

границы ЗРЗ-4 с поворотными точками 55 – 56 – 57 – 58 – 59 – 1 проходят в направлении с юго-запада на северо-восток по краю проезжей части улицы Чкалова, на расстоянии 39,5 метра от объекта культурного наследия «Здание учебное».

ВЕДОМОСТЬ
координат поворотных точек границ территории ЗРЗ-4
объекта культурного наследия «Здание учебное»

Обозначение (номер) характерной точки	Координаты характерных точек в местной системе координат (МСК-22)		Метод определения координат	Средняя квадратическая погрешность положения характерной точки (Mt), м
	X	Y		
1	2	3	4	5
1	600626.36	2387774.23	аналитический	0.10
2	600650.22	2387811.15	аналитический	0.10
3	600657.90	2387822.04	аналитический	0.10
4	600664.66	2387832.25	аналитический	0.10
5	600674.66	2387848.91	аналитический	0.10
6	600680.63	2387858.08	аналитический	0.10
7	600671.75	2387861.06	аналитический	0.10
8	600640.78	2387871.45	аналитический	0.10
9	600606.91	2387877.75	аналитический	0.10
10	600602.32	2387859.76	аналитический	0.10
11	600600.28	2387851.17	аналитический	0.10
12	600597.83	2387838.84	аналитический	0.10
13	600599.04	2387838.75	аналитический	0.10
14	600603.86	2387838.42	аналитический	0.10
15	600595.99	2387816.29	аналитический	0.10
16	600587.00	2387800.39	аналитический	0.10
17	600582.74	2387793.37	аналитический	0.10
18	600616.33	2387770.79	аналитический	0.10

1	2	3	4	5
19	600616.58	2387770.69	аналитический	0.10
20	600616.84	2387770.60	аналитический	0.10
21	600617.11	2387770.51	аналитический	0.10
22	600617.37	2387770.44	аналитический	0.10
23	600617.64	2387770.37	аналитический	0.10
24	600617.91	2387770.32	аналитический	0.10
25	600618.18	2387770.27	аналитический	0.10
26	600618.46	2387770.23	аналитический	0.10
27	600618.73	2387770.20	аналитический	0.10
28	600619.01	2387770.19	аналитический	0.10
29	600619.28	2387770.18	аналитический	0.10
30	600619.56	2387770.18	аналитический	0.10
31	600619.83	2387770.19	аналитический	0.10
32	600620.11	2387770.21	аналитический	0.10
33	600620.38	2387770.24	аналитический	0.10
34	600620.66	2387770.28	аналитический	0.10
35	600620.93	2387770.32	аналитический	0.10
36	600621.20	2387770.38	аналитический	0.10
37	600621.47	2387770.45	аналитический	0.10
38	600621.73	2387770.52	аналитический	0.10
39	600621.99	2387770.61	аналитический	0.10
40	600622.25	2387770.70	аналитический	0.10
41	600622.51	2387770.81	аналитический	0.10
42	600622.76	2387770.92	аналитический	0.10
43	600623.01	2387771.04	аналитический	0.10
44	600623.26	2387771.17	аналитический	0.10
45	600623.50	2387771.30	аналитический	0.10
46	600623.73	2387771.45	аналитический	0.10
47	600623.96	2387771.60	аналитический	0.10
48	600624.18	2387771.76	аналитический	0.10
49	600624.40	2387771.93	аналитический	0.10
50	600624.61	2387772.11	аналитический	0.10

1	2	3	4	5
51	600624.82	2387772.29	аналитический	0.10
52	600625.02	2387772.48	аналитический	0.10
53	600625.21	2387772.68	аналитический	0.10
54	600625.40	2387772.88	аналитический	0.10
55	600625.58	2387773.09	аналитический	0.10
56	600625.75	2387773.31	аналитический	0.10
57	600625.92	2387773.53	аналитический	0.10
58	600626.07	2387773.76	аналитический	0.10
59	600626.22	2387773.99	аналитический	0.10

Общая площадь территории ЗРЗ-4 равна 5721,35 кв.м.

7. Описание границ территории ЗРЗ-5 объекта культурного наследия «Здание учебное»:

Внешние границы:

границы ЗРЗ-5 с поворотными точками 1 – 2 – 3 проходят в направлении с юго-запада на северо-восток, на расстоянии 126,1 метра от объекта культурного наследия «Здание учебное»;

границы ЗРЗ-5 с поворотными точками 3 – 4 – 5 – 6 проходят в направлении с северо-запада на юго-восток вдоль проезжей части проспекта Ленина, на расстоянии 53,2 метра от объекта культурного наследия «Здание учебное»;

границы ЗРЗ-5 с поворотными точками 6 – 7 – 8 – 9 – 10 – 11 – 12 – 13 – 14 – 15 – 16 – 17 – 18 – 19 – 20 – 21 – 22 – 23 – 24 проходят в направлении с северо-востока на юго-запад по краю проезжей части проспекта Ленина и улицы Чкалова, на расстоянии 59,8 метра от объекта культурного наследия «Здание учебное»;

границы ЗРЗ-5 с поворотными точками 24 – 25 – 26 – 27 – 28 – 29 – 30 – 31 – 32 – 33 – 34 – 35 – 36 – 37 – 38 – 39 – 40 – 41 – 42 – 43 – 44 проходят в направлении с северо-востока на юго-запад по краю проезжей части улицы Чкалова, на расстоянии 63,5 метра от объекта культурного наследия «Здание учебное»;

границы ЗРЗ-5 с поворотными точками 44 – 45 – 46 проходят в направлении с северо-востока на юго-запад вдоль проезжей части улицы Чкалова, на расстоянии 105,5 метра от объекта культурного наследия «Здание учебное»;

границы ЗРЗ-5 с поворотными точками 46 – 47 – 48 – 49 – 50 – 51 проходят в направлении с юго-востока на северо-запад, на расстоянии 138,1 метра от объекта культурного наследия «Здание учебное»;

границы ЗРЗ-5 с поворотными точками 51 – 52 – 53 – 54 проходят в направлении с юго-запада на северо-восток, на расстоянии 107,3 метра от объекта культурного наследия «Здание учебное»;

границы ЗРЗ-5 с поворотными точками 54 – 55 – 56 проходят в направлении с юго-востока на северо-запад, на расстоянии 80,8 метра от объекта культурного наследия «Здание учебное»;

граница ЗРЗ-5 с поворотными точками 56 – 57 проходит в направлении с северо-востока на юго-запад, на расстоянии 83,7 метра от объекта культурного наследия «Здание учебное»;

границы ЗРЗ-5 с поворотными точками 57 – 58 – 59 – 60 – 61 – 62 проходят в направлении с юго-востока на северо-восток, на расстоянии 86,9 метра от объекта культурного наследия «Здание учебное»;

граница ЗРЗ-5 с поворотными точками 62 – 63 проходит в направлении с юго-запада на северо-восток, на расстоянии 112,4 метра от объекта культурного наследия «Здание учебное»;

граница ЗРЗ-5 с поворотными точками 63 – 1 проходит в направлении с юго-востока на северо-запад, на расстоянии 121,3 метра от объекта культурного наследия «Здание учебное».

ВЕДОМОСТЬ
координат поворотных точек границ территории ЗРЗ-5
объекта культурного наследия «Здание учебное»

Обозначение (номер) характерной точки	Координаты характерных точек в местной системе координат (МСК-22)		Метод определения координат	Средняя квадратическая погрешность положения характерной точки (Mt), м
	X	Y		
1	2	3	4	5
1	600763.14	2387590.63	аналитический	0.10
2	600777.57	2387611.62	аналитический	0.10
3	600781.24	2387616.95	аналитический	0.10
4	600737.27	2387646.70	аналитический	0.10
5	600657.80	2387699.48	аналитический	0.10
6	600615.59	2387727.55	аналитический	0.10
7	600615.35	2387727.63	аналитический	0.10
8	600615.10	2387727.71	аналитический	0.10
9	600614.85	2387727.77	аналитический	0.10
10	600614.60	2387727.83	аналитический	0.10
11	600614.35	2387727.87	аналитический	0.10
12	600614.10	2387727.91	аналитический	0.10
13	600613.84	2387727.94	аналитический	0.10

1	2	3	4	5
14	600613.59	2387727.96	Аналитический	0.10
15	600613.33	2387727.97	аналитический	0.10
16	600613.07	2387727.97	аналитический	0.10
17	600612.82	2387727.97	аналитический	0.10
18	600612.56	2387727.95	аналитический	0.10
19	600612.30	2387727.93	аналитический	0.10
20	600612.05	2387727.89	аналитический	0.10
21	600611.80	2387727.85	аналитический	0.10
22	600611.54	2387727.80	аналитический	0.10
23	600611.29	2387727.74	аналитический	0.10
24	600611.05	2387727.67	аналитический	0.10
25	600610.80	2387727.59	аналитический	0.10
26	600610.56	2387727.51	аналитический	0.10
27	600610.32	2387727.41	аналитический	0.10
28	600610.08	2387727.31	аналитический	0.10
29	600609.85	2387727.20	аналитический	0.10
30	600609.62	2387727.08	аналитический	0.10
31	600609.40	2387726.96	аналитический	0.10
32	600609.18	2387726.82	аналитический	0.10
33	600608.97	2387726.68	аналитический	0.10
34	600608.76	2387726.53	аналитический	0.10
35	600608.55	2387726.38	аналитический	0.10
36	600608.36	2387726.21	аналитический	0.10
37	600608.16	2387726.04	аналитический	0.10
38	600607.98	2387725.86	аналитический	0.10
39	600607.80	2387725.68	аналитический	0.10
40	600607.62	2387725.49	аналитический	0.10
41	600607.46	2387725.30	аналитический	0.10
42	600607.30	2387725.10	аналитический	0.10
43	600607.14	2387724.89	аналитический	0.10
44	600607.00	2387724.68	аналитический	0.10
45	600569.84	2387668.62	аналитический	0.10

1	2	3	4	5
46	600564.05	2387659.46	аналитический	0.10
47	600566.99	2387657.61	аналитический	0.10
48	600568.16	2387656.87	аналитический	0.10
49	600575.63	2387652.16	аналитический	0.10
50	600584.30	2387645.65	аналитический	0.10
51	600595.57	2387638.78	аналитический	0.10
52	600604.11	2387652.65	аналитический	0.10
53	600609.11	2387659.89	аналитический	0.10
54	600625.95	2387686.76	аналитический	0.10
55	600642.42	2387676.14	аналитический	0.10
56	600649.39	2387671.62	аналитический	0.10
57	600645.95	2387666.18	аналитический	0.10
58	600667.91	2387651.96	аналитический	0.10
59	600692.94	2387635.75	аналитический	0.10
60	600698.16	2387632.23	аналитический	0.10
61	600721.70	2387616.87	аналитический	0.10
62	600736.78	2387607.05	аналитический	0.10
63	600737.36	2387607.89	аналитический	0.10

Общая площадь территории ЗРЗ-5 равна 8597,76 кв.м.

8. Описание границ территории ЗРЗ-6 объекта культурного наследия «Здание учебное»:

Внешние границы:

границы ЗРЗ-6 с поворотными точками 1 – 2 – 3 проходят в направлении с юго-запада на северо-восток, на расстоянии 134,2 метра от объекта культурного наследия «Здание учебное»;

границы ЗРЗ-6 с поворотными точками 3 – 4 – 5 – 6 – 7 – 8 проходят в направлении с северо-запада на юго-восток, на расстоянии 87,1 метра от объекта культурного наследия «Здание учебное»;

граница ЗРЗ-6 с поворотными точками 8 – 9 проходит в направлении с юго-запада на северо-восток, на расстоянии 84,0 метра от объекта культурного наследия «Здание учебное»;

границы ЗРЗ-6 с поворотными точками 9 – 10 – 11 проходят в направлении с северо-запада на юго-восток, на расстоянии 81,6 метра от объекта культурного наследия «Здание учебное»;

границы ЗРЗ-6 с поворотными точками 11 – 12 – 13 – 14 проходят в направлении с северо-востока на юго-запад, на расстоянии 113,3 метра от объекта культурного наследия «Здание учебное»;

границы ЗРЗ-6 с поворотными точками 14 – 15 – 16 – 17 – 18 – 19 проходят в направлении с северо-запада на юго-восток, на расстоянии 138,3 метра от объекта культурного наследия «Здание учебное»;

граница ЗРЗ-6 с поворотными точками 19 – 20 проходит в направлении с северо-востока на юго-запад вдоль проезжей части улицы Чкалова, на расстоянии 149,9 метра от объекта культурного наследия «Здание учебное»;

границы ЗРЗ-6 с поворотными точками 20 – 21 – 22 – 23 – 24 – 25 – 26 – 27 – 28 – 29 – 30 – 31 – 32 – 33 – 34 проходят в направлении с юго-востока на северо-запад по краю проезжей части улицы Чкалова, на расстоянии 160,3 метра от объекта культурного наследия «Здание учебное»;

границы ЗРЗ-6 с поворотными точками 34 – 35 – 36 – 37 – 38 – 39 – 40 – 41 – 42 – 43 – 44 – 45 – 46 – 47 – 48 проходят в направлении с юго-востока на северо-запад по краю проезжей части улицы Чкалова, на расстоянии 162,3 метра от объекта культурного наследия «Здание учебное»;

границы ЗРЗ-6 с поворотными точками 48 – 49 – 50 – 51 проходят в направлении с юго-востока на северо-запад, на расстоянии 161,1 метра от объекта культурного наследия «Здание учебное»;

границы ЗРЗ-6 с поворотными точками 51 – 52 проходят в направлении с северо-востока на юго-запад, на расстоянии 163,5 метра от объекта культурного наследия «Здание учебное»;

границы ЗРЗ-6 с поворотными точками 52 – 53 – 54 проходят в направлении с юго-востока на северо-запад, на расстоянии 165,1 метра от объекта культурного наследия «Здание учебное»;

граница ЗРЗ-6 с поворотными точками 54 – 55 проходит в направлении с юго-запада на северо-восток, на расстоянии 158,3 метра от объекта культурного наследия «Здание учебное»;

граница ЗРЗ-6 с поворотными точками 55 – 56 проходит в направлении с юго-востока на северо-запад, на расстоянии 153,8 метра от объекта культурного наследия «Здание учебное»;

граница ЗРЗ-6 с поворотными точками 56 – 57 проходит в направлении с юго-запада на северо-восток, на расстоянии 153,7 метра от объекта культурного наследия «Здание учебное»;

граница ЗРЗ-6 с поворотными точками 57 – 1 проходит в направлении с юго-востока на северо-запад, на расстоянии 152,7 метра от объекта культурного наследия «Здание учебное».

ВЕДОМОСТЬ
координат поворотных точек границ территории ЗРЗ-6
объекта культурного наследия «Здание учебное»

Обозначение (номер) характерной точки	Координаты характерных точек в местной системе координат (МСК-22)		Метод определения координат	Средняя квадратическая погрешность положения характерной точки (Mt), м
	X	Y		
1	2	3	4	5
1	600707.20	2387563.62	аналитический	0.10
2	600724.87	2387589.75	аналитический	0.10
3	600736.78	2387607.05	аналитический	0.10
4	600721.70	2387616.87	аналитический	0.10
5	600698.16	2387632.23	аналитический	0.10
6	600692.94	2387635.75	аналитический	0.10
7	600667.91	2387651.96	аналитический	0.10
8	600645.95	2387666.18	аналитический	0.10
9	600649.39	2387671.62	аналитический	0.10
10	600642.42	2387676.14	аналитический	0.10
11	600625.95	2387686.76	аналитический	0.10
12	600609.11	2387659.89	аналитический	0.10
13	600604.11	2387652.65	аналитический	0.10
14	600595.57	2387638.78	аналитический	0.10
15	600584.30	2387645.65	аналитический	0.10
16	600575.63	2387652.16	аналитический	0.10
17	600568.16	2387656.87	аналитический	0.10
18	600566.99	2387657.61	аналитический	0.10
19	600564.05	2387659.46	аналитический	0.10
20	600554.42	2387644.78	аналитический	0.10
21	600554.34	2387644.53	аналитический	0.10
22	600554.26	2387644.27	аналитический	0.10
23	600554.20	2387644.02	аналитический	0.10
24	600554.14	2387643.76	аналитический	0.10
25	600554.09	2387643.49	аналитический	0.10
26	600554.05	2387643.23	аналитический	0.10

1	2	3	4	5
27	600554.02	2387642.96	аналитический	0.10
28	600554.00	2387642.70	аналитический	0.10
29	600553.99	2387642.43	аналитический	0.10
30	600553.99	2387642.17	аналитический	0.10
31	600554.00	2387641.90	аналитический	0.10
32	600554.01	2387641.63	аналитический	0.10
33	600554.04	2387641.37	аналитический	0.10
34	600554.07	2387641.10	аналитический	0.10
35	600554.12	2387640.84	аналитический	0.10
36	600554.17	2387640.58	аналитический	0.10
37	600554.23	2387640.32	аналитический	0.10
38	600554.30	2387640.06	аналитический	0.10
39	600554.38	2387639.81	аналитический	0.10
40	600554.47	2387639.56	аналитический	0.10
41	600554.56	2387639.31	аналитический	0.10
42	600554.67	2387639.06	аналитический	0.10
43	600554.78	2387638.82	аналитический	0.10
44	600554.90	2387638.58	аналитический	0.10
45	600555.03	2387638.35	аналитический	0.10
46	600555.17	2387638.12	аналитический	0.10
47	600555.32	2387637.90	аналитический	0.10
48	600555.47	2387637.68	аналитический	0.10
49	600586.22	2387617.13	аналитический	0.10
50	600625.83	2387590.65	аналитический	0.10
51	600632.82	2387585.97	аналитический	0.10
52	600630.82	2387582.82	аналитический	0.10
53	600651.98	2387569.86	аналитический	0.10
54	600655.55	2387567.69	аналитический	0.10
55	600664.66	2387580.63	аналитический	0.10
56	600689.51	2387564.99	аналитический	0.10
57	600694.49	2387572.70	аналитический	0.10

Общая площадь территории ЗРЗ-6 равна 10433,28 кв.м.

ПРИЛОЖЕНИЕ 2

УТВЕРЖДЕНЫ
постановлением Правительства
Алтайского края
от 21.06. 2019 № 233

РЕЖИМЫ

использования земель и требования к градостроительным регламентам в границах территории зон охраны объекта культурного наследия регионального значения «Здание учебное», расположенного по адресу: Алтайский край, г. Барнаул, просп. Ленина, 40

1. Режимы использования земель в границах территории ОЗ-1 объекта культурного наследия «Здание учебное»:

1.1. разрешается:

разборка дисгармоничных, аварийных сооружений при условии обеспечения сохранности объекта культурного наследия «Здание учебное»;

реконструкция и ремонт объектов инженерно-транспортных коммуникаций, сетей инженерно-технического обеспечения при условии обеспечения сохранности объекта культурного наследия «Здание учебное»;

размещение рекламных конструкций, содержащей информацию о популяризации и использовании объекта культурного наследия высотой не более 2,5 м, шириной не более 1,5 м, а также дорожных знаков;

проведение земляных, строительных, мелиоративных, хозяйственных и иных работ при условии обеспечения сохранности объекта культурного наследия «Здание учебное»;

благоустройство и озеленение территории зелеными насаждениями высотой не более 3,0 метра;

1.2. запрещается:

строительство объектов капитального строительства;

устройство сетей инженерно-технического обеспечения в надземном исполнении;

применение технических средств, создающих динамическое, ударное или ударно-вибрационное воздействие на объект культурного наследия «Здание учебное»;

проведение земляных, строительных, мелиоративных, хозяйственных работ без обеспечения сохранности объекта культурного наследия «Здание учебное»;

размещение нестационарных и мобильных объектов;

размещение рекламных конструкций, за исключением конструкции, содержащей информацию о популяризации и использовании объекта культурного наследия высотой не более 2,5 м, шириной не более 1,5 м, а также дорожных знаков;

засорение территории отходами производства и потребления;

высадка зеленых насаждений высотой более 3,0 м.

2. Требования к градостроительным регламентам в границах территории ОЗ-1 объекта культурного наследия «Здание учебное»:

2.1. Виды разрешенного использования земельных участков и объектов капитального строительства, предельные размеры земельных участков устанавливаются Правилами землепользования и застройки городского округа - города Барнаула Алтайского края.

3. Режимы использования земель в границах территории ОЗ-2 объекта культурного наследия «Здание учебное»:

3.1. разрешается:

реконструкция и ремонт объектов инженерно-транспортных коммуникаций, сетей инженерно-технического обеспечения при условии обеспечения сохранности объекта культурного наследия «Здание учебное»;

строительство объектов капитального строительства с целью применения специальных мер, направленных на сохранение, восстановление (регенерацию) историко-градостроительной и природной среды объекта культурного наследия «Здание учебное»;

проведение земляных, строительных, мелиоративных, хозяйственных и иных работ при условии обеспечения сохранности объекта культурного наследия «Здание учебное»;

благоустройство и озеленение территории зелеными насаждениями высотой не более 3,0 метра.

3.2. запрещается:

строительство объектов капитального строительства;

устройство сетей инженерно-технического обеспечения в надземном исполнении;

применение технических средств, создающих динамическое, ударное или ударно-вибрационное воздействие на объект культурного наследия «Здание учебное»;

проведение земляных, строительных, мелиоративных, хозяйственных работ без обеспечения сохранности объекта культурного наследия «Здание учебное»;

размещение нестационарных и мобильных объектов;

размещение рекламных конструкций;

размещение автостоянок и парковок;

высадка зеленых насаждений высотой более 3,0 м;

засорение территории отходами производства и потребления;

4. Требования к градостроительным регламентам в границах территории ОЗ-2 объекта культурного наследия «Здание учебное»:

4.1. Виды разрешенного использования земельных участков и объектов капитального строительства устанавливаются Правилами землепользования и застройки городского округа - города Барнаула Алтайского края.

5. Режимы использования земель в границах территории ЗРЗ-1 объекта культурного наследия «Здание учебное»:

5.1. разрешается:

строительство, реконструкция и капитальный ремонт объектов капитального строительства в соответствии с требованиями к градостроительным регламентам ЗРЗ-1 при условии обеспечения сохранности объекта культурного наследия «Здание учебное»;

разборка дисгармоничных, аварийных сооружений при условии обеспечения сохранности объекта культурного наследия «Здание учебное»;

устройство, реконструкция и ремонт объектов инженерно-транспортных коммуникаций, сетей инженерно-технического обеспечения при условии обеспечения сохранности объекта культурного наследия «Здание учебное»;

проведение земляных, строительных, мелиоративных, хозяйственных и иных работ при условии обеспечения сохранности объекта культурного наследия «Здание учебное»;

благоустройство и озеленение территории;

размещение парковочных мест, предназначенных для стоянки служебных автомобилей;

5.2. запрещается:

устройство сетей инженерно-технического обеспечения в надземном исполнении;

применение технических средств, создающих динамическое, ударное или ударно-вибрационное воздействие на объект культурного наследия «Здание учебное»;

проведение земляных, строительных, мелиоративных, хозяйственных работ без обеспечения сохранности объекта культурного наследия «Здание учебное»;

размещение рекламных конструкций;

размещение автостоянок и парковок, за исключением парковочных мест, предназначенных для стоянки служебных автомобилей;

засорение территории отходами производства и потребления.

6. Требования к градостроительным регламентам в границах территории зоны регулирования застройки и хозяйственной деятельности ЗРЗ-1 объекта культурного наследия «Здание учебное».

6.1. Виды разрешенного использования земельных участков и объектов капитального строительства устанавливаются Правилами землепользования и застройки городского округа - города Барнаула Алтайского края.

6.2. Предельные размеры земельных участков устанавливаются Правилами землепользования и застройки городского округа - города Барнаула Алтайского края.

6.3. Предельные параметры разрешенного строительства, реконструкции объектов капитального строительства:

предельная максимальная высота объектов капитального строительства составляет не более 19,0 м.

6.4. Ограничения использования земельных участков и объектов капитального строительства, реконструкции и капитального ремонта объектов капитального строительства:

строительство, реконструкция и капитальный ремонт подземных строений, сооружений при наличии инженерно-геологических исследований, подтверждающих отсутствие негативного воздействия на объект культурного наследия «Здание учебное»;

строительство, реконструкция и капитальный ремонт объектов капитального строительства проводятся с применением цветового решения, нейтрального по отношению к объекту культурного наследия «Здание учебное».

7. Режимы использования земель в границах территории ЗРЗ-2 объекта культурного наследия «Здание учебное»:

7.1. разрешается:

строительство, реконструкция и капитальный ремонт объектов капитального строительства в соответствии с требованиями к градостроительным регламентам ЗРЗ-2 при условии обеспечения сохранности объекта культурного наследия «Здание учебное»;

разборка дисгармоничных, аварийных сооружений при условии обеспечения сохранности объекта культурного наследия «Здание учебное»;

устройство, реконструкция и ремонт объектов инженерно-транспортных коммуникаций, сетей инженерно-технического обеспечения при условии обеспечения сохранности объекта культурного наследия «Здание учебное»;

проведение земляных, строительных, мелиоративных, хозяйственных работ при условии обеспечения сохранности объекта культурного наследия «Здание учебное»;

благоустройство и озеленение территории;

7.2. запрещается:

устройство сетей инженерно-технического обеспечения в надземном исполнении без обеспечения сохранности объекта культурного наследия «Здание учебное»;

применение технических средств, создающих динамическое, ударное или ударно-вибрационное воздействие на объект культурного наследия «Здание учебное»;

проведение земляных, строительных, мелиоративных, хозяйственных работ без обеспечения сохранности объекта культурного наследия «Здание учебное»;

размещение рекламных конструкций с информационным полем более 1,2 x 1,8 м;

изменение параметров (высоты, длины и ширины) объекта по адресу: проспект Ленина, 42 и его стилистических особенностей;

засорение территории отходами производства и потребления.

8. Требования к градостроительным регламентам в границах

территории зоны регулирования застройки и хозяйственной деятельности ЗРЗ-2 объекта культурного наследия «Здание учебное».

8.1. Виды разрешенного использования земельных участков и объектов капитального строительства устанавливаются Правилами землепользования и застройки городского округа - города Барнаула Алтайского края.

8.2. Предельные размеры земельных участков устанавливаются Правилами землепользования и застройки городского округа - города Барнаула Алтайского края.

8.3. Предельные параметры разрешенного строительства, реконструкции объектов капитального строительства:

предельная максимальная высота объектов капитального строительства составляет не более 19,0 м.

8.4. Ограничения использования земельных участков и объектов капитального строительства, реконструкции объектов капитального строительства:

строительство и реконструкция подземных строений, сооружений при наличии инженерно-геологических исследований, подтверждающих отсутствие негативного воздействия на объект культурного наследия «Здание учебное»;

строительство, реконструкция и капитальный ремонт объектов капитального строительства проводятся с применением цветового решения, нейтрального по отношению к объекту культурного наследия «Здание учебное» и использованием стилистических особенностей объекта культурного наследия «Здание учебное».

9. Режимы использования земель в границах территории ЗРЗ-3 объекта культурного наследия «Здание учебное»:

9.1. разрешается:

строительство, реконструкция и капитальный ремонт объектов капитального строительства в соответствии с требованиями к градостроительным регламентам ЗРЗ-3 при условии обеспечения сохранности объекта культурного наследия «Здание учебное»;

разборка дисгармоничных, аварийных сооружений при условии обеспечения сохранности объекта культурного наследия «Здание учебное»;

устройство, реконструкция и ремонт объектов инженерно-транспортных коммуникаций, сетей инженерно-технического обеспечения при условии обеспечения сохранности объекта культурного наследия «Здание учебное»;

проведение земляных, строительных, мелиоративных, хозяйственных и иных работ при условии обеспечения сохранности объекта культурного наследия «Здание учебное»;

благоустройство и озеленение территории;

9.2. запрещается:

устройство сетей инженерно-технического обеспечения в надземном

исполнении;

применение технических средств, создающих динамическое, ударное или ударно-вибрационное воздействие на объект культурного наследия «Здание учебное»;

проведение земляных, строительных, мелиоративных, хозяйственных работ без обеспечения сохранности объекта культурного наследия «Здание учебное»;

засорение территории отходами производства и потребления.

10. Требования к градостроительным регламентам в границах территории ЗРЗ-3 объекта культурного наследия «Здание учебное».

10.1. Виды разрешенного использования земельных участков и объектов капитального строительства устанавливаются Правилами землепользования и застройки городского округа - города Барнаула Алтайского края.

10.2. Предельные размеры земельных участков устанавливаются Правилами землепользования и застройки городского округа города – Барнаула Алтайского края.

10.3. Предельные параметры разрешенной реконструкции объектов капитального строительства:

предельная максимальная высота объектов капитального строительства составляет не более 19,0 м.

10.4. Ограничения использования земельных участков и объектов капитального строительства, реконструкции объектов капитального строительства:

строительство и реконструкция подземных строений, сооружений при наличии инженерно-геологических исследований, подтверждающих отсутствие негативного воздействия на объект культурного наследия «Здание учебное»;

строительство, реконструкция и капитальный ремонт объектов капитального строительства проводятся с применением цветового решения, нейтрального по отношению к объекту культурного наследия «Здание учебное».

11. Режимы использования земель в границах территории ЗРЗ-4 объекта культурного наследия «Здание учебное»:

11.1. разрешается:

строительство, реконструкция и капитальный ремонт объектов капитального строительства в соответствии с требованиями к градостроительным регламентам ЗРЗ-4 при условии обеспечения сохранности объекта культурного наследия «Здание учебное»;

разборка дисгармоничных, аварийных сооружений при условии обеспечения сохранности объекта культурного наследия «Здание учебное»;

устройство, реконструкция и ремонт объектов инженерно-транспортных коммуникаций, сетей инженерно-технического обеспечения при условии обеспечения сохранности объекта культурного наследия

«Здание учебное»;

проведение земляных, строительных, мелиоративных, хозяйственных и иных работ при условии обеспечения сохранности объекта культурного наследия «Здание учебное»;

благоустройство и озеленение территории;

11.2. запрещается:

устройство сетей инженерно-технического обеспечения в надземном исполнении;

применение технических средств, создающих динамическое, ударное или ударно-вибрационное воздействие на объект культурного наследия «Здание учебное»;

проведение земляных, строительных, мелиоративных, хозяйственных работ без обеспечения сохранности объекта культурного наследия «Здание учебное»;

размещение рекламных конструкций с информационным полем более 1,2 x 1,8 м;

изменение параметров (высоты, длины и ширины) объекта по адресу проспект Ленина, 36 / ул. Чкалова, 53 и его стилистических особенностей.

12. Требования к градостроительным регламентам в границах территории ЗРЗ-4 объекта культурного наследия «Здание учебное»:

12.1. Виды разрешенного использования земельных участков и объектов капитального строительства устанавливаются Правилами землепользования и застройки городского округа - города Барнаула Алтайского края.

12.2. Предельные размеры земельных участков устанавливаются Правилами землепользования и застройки городского округа города – Барнаула Алтайского края.

12.3. Предельные параметры разрешенной реконструкции объектов капитального строительства:

предельная максимальная высота объектов капитального строительства составляет не более 19,0 м.

12.4. Ограничения использования земельных участков и объектов капитального строительства, реконструкции объектов капитального строительства:

строительство и реконструкция подземных строений, сооружений при наличии инженерно-геологических исследований, подтверждающих отсутствие негативного воздействия на объект культурного наследия «Здание учебное»;

строительство, реконструкция и капитальный ремонт объектов капитального строительства проводятся с применением цветового решения, нейтрального по отношению к объекту культурного наследия «Здание учебное».

13. Режимы использования земель в границах территории ЗРЗ-5 объекта культурного наследия «Здание учебное»:

13.1. разрешается:

строительство, реконструкция и капитальный ремонт объектов капитального строительства в соответствии с требованиями к градостроительным регламентам ЗРЗ-5 при условии обеспечения сохранности объекта культурного наследия «Здание учебное»;

разборка дисгармоничных, аварийных сооружений при условии обеспечения сохранности объекта культурного наследия «Здание учебное»;

устройство, реконструкция и ремонт объектов инженерно-транспортных коммуникаций, сетей инженерно-технического обеспечения при условии обеспечения сохранности объекта культурного наследия «Здание учебное»;

проведение земляных, строительных, мелиоративных, хозяйственных и иных работ при условии обеспечения сохранности объекта культурного наследия «Здание учебное»;

благоустройство и озеленение территории;

13.2. запрещается:

устройство сетей инженерно-технического обеспечения в надземном исполнении;

применение технических средств, создающих динамическое, ударное или ударно-вибрационное воздействие на объект культурного наследия «Здание учебное»;

проведение земляных, строительных, мелиоративных, хозяйственных работ без обеспечения сохранности объекта культурного наследия «Здание учебное»;

размещение рекламных конструкций с информационным полем более 1,2 x 1,8 м;

изменение параметров (высоты, длины и ширины) объектов по адресам: просп. Ленина, 43 и просп. Ленина, 45 и их стилистических особенностей.

14. Требования к градостроительным регламентам в границах территории ЗРЗ-5 объекта культурного наследия «Здание учебное»:

14.1. Виды разрешенного использования земельных участков и объектов капитального строительства устанавливаются Правилами землепользования и застройки городского округа - города Барнаула Алтайского края.

14.2. Предельные размеры земельных участков устанавливаются Правилами землепользования и застройки городского округа города - Барнаула Алтайского края.

14.3. Предельные параметры разрешенной реконструкции объектов капитального строительства:

предельная максимальная высота объектов капитального строительства составляет не более 19,0 м.

14.4. Ограничения использования земельных участков и объектов капитального строительства, реконструкции объектов капитального строительства:

строительство и реконструкция подземных строений, сооружений при наличии инженерно-геологических исследований, подтверждающих отсутствие негативного воздействия на объект культурного наследия «Здание учебное»;

строительство, реконструкция и капитальный ремонт объектов капитального строительства проводятся с применением цветового решения, нейтрального по отношению к объекту культурного наследия «Здание учебное».

15. Режимы использования земель в границах территории ЗРЗ-6 объекта культурного наследия «Здание учебное»:

15.1. разрешается:

строительство, реконструкция и капитальный ремонт объектов капитального строительства в соответствии с требованиями к градостроительным регламентам ЗРЗ-6 при условии обеспечения сохранности объекта культурного наследия «Здание учебное»;

разборка дисгармоничных, аварийных сооружений при условии обеспечения сохранности объекта культурного наследия «Здание учебное»;

устройство, реконструкция и ремонт объектов инженерно-транспортных коммуникаций, сетей инженерно-технического обеспечения при условии обеспечения сохранности объекта культурного наследия «Здание учебное»;

проведение земляных, строительных, мелиоративных, хозяйственных и иных работ при условии обеспечения сохранности объекта культурного наследия «Здание учебное»;

благоустройство и озеленение территории;

15.2. запрещается:

устройство сетей инженерно-технического обеспечения в надземном исполнении;

применение технических средств, создающих динамическое, ударное или ударно-вибрационное воздействие на объект культурного наследия «Здание учебное»;

проведение земляных, строительных, мелиоративных, хозяйственных работ без обеспечения сохранности объекта культурного наследия «Здание учебное»;

засорение территории отходами производства и потребления.

16. Требования к градостроительным регламентам в границах территории ЗРЗ-6 объекта культурного наследия «Здание учебное»:

16.1. Виды разрешенного использования земельных участков и объектов капитального строительства устанавливаются Правилами землепользования и застройки городского округа - города Барнаула Алтайского края.

16.2. предельные размеры земельных участков устанавливаются Правилами землепользования и застройки городского округа - города Барнаула Алтайского края.

16.3. Предельные параметры разрешенной реконструкции объектов капитального строительства:

предельная максимальная высота объектов капитального строительства составляет не более 19,0 м.

16.4. Ограничения использования земельных участков и объектов капитального строительства, реконструкции объектов капитального строительства:

строительство и реконструкция подземных строений, сооружений при наличии инженерно-геологических исследований, подтверждающих отсутствие негативного воздействия на объект культурного наследия «Здание учебное»;

строительство, реконструкция и капитальный ремонт объектов капитального строительства проводятся с применением цветового решения, нейтрального по отношению к объекту культурного наследия «Здание учебное».

ПРИЛОЖЕНИЕ 3

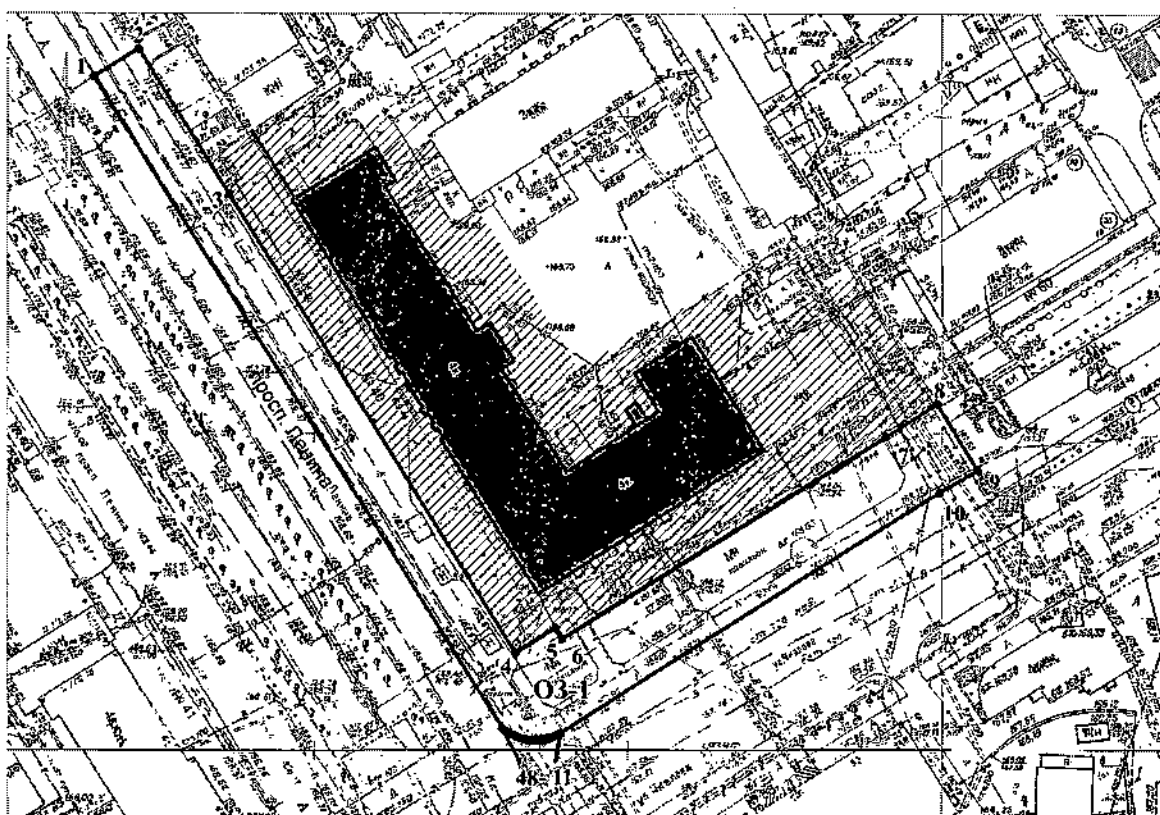
УТВЕРЖДЕНЫ
постановлением Правительства
Алтайского края
от 21.06. 2019 № 233

КАРТЫ (СХЕМЫ)

границ территорий зон охраны объекта культурного наследия
регионального значения «Здание учебное», расположенного по адресу:
Алтайский край, г. Барнаул, просп. Ленина, 40

КАРТА (СХЕМА)

границ охранной зоны 1 (ОЗ-1) объекта культурного наследия
регионального значения «Здание учебное», расположенного по адресу:
Алтайский край, г. Барнаул, просп. Ленина, 40



Масштаб 1:1000

Условные обозначения:

- объект культурного наследия «Здание учебное»;
- границы охранной зоны объекта культурного наследия «Здание учебное»;
- территории объекта культурного наследия «Здание учебное»;
- 1 - характерная (поворотная) точка границ охранной зоны объекта культурного наследия «Здание учебное»;
- ОЗ-1 - индекс охранной зоны объекта культурного наследия «Здание учебное».

КАРТА (СХЕМА)
границ охранной зоны 2 (ОЗ-2) объекта культурного наследия
регионального значения «Здание учебное», расположенного по адресу:
Алтайский край, г. Барнаул, просп. Ленина, 40

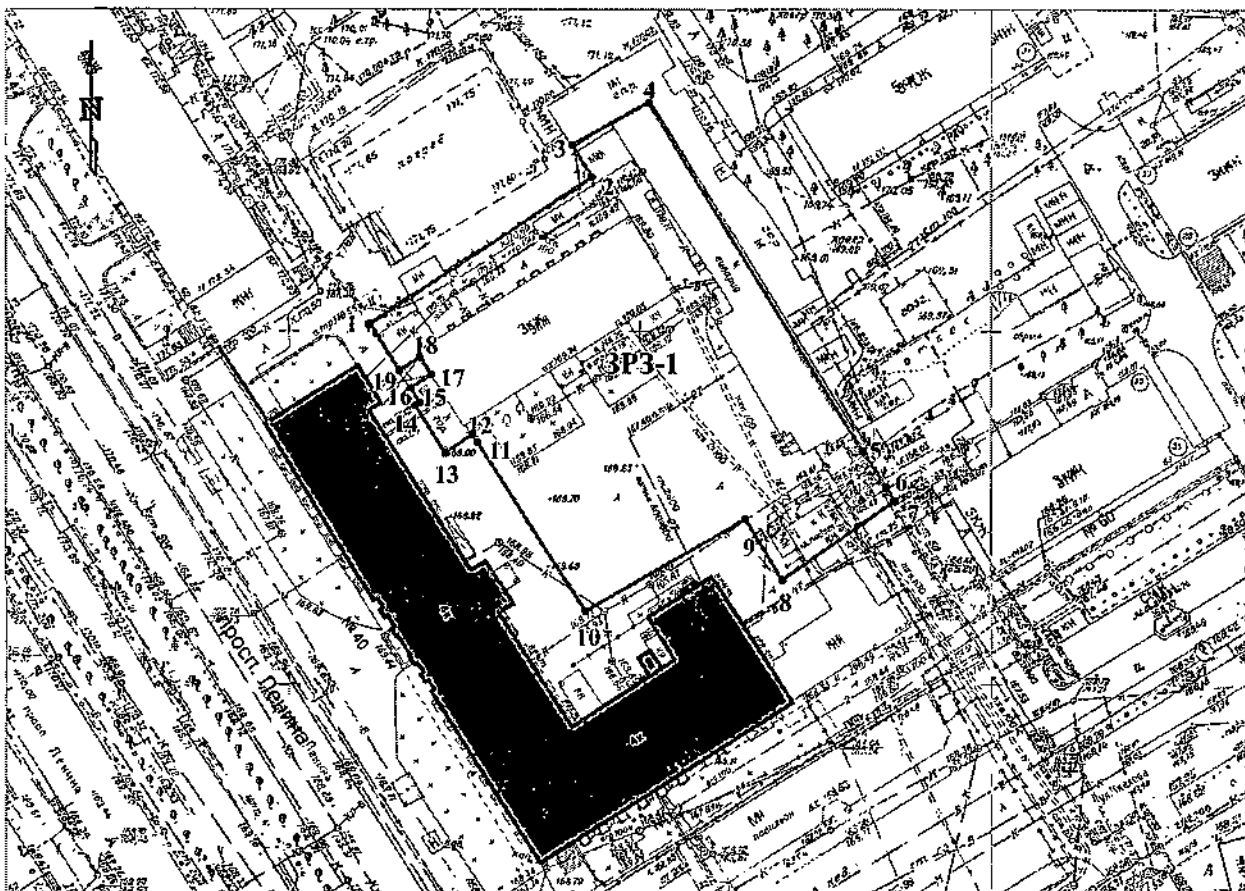


Масштаб 1:1000

Условные обозначения:

- объект культурного наследия «Здание учебное»;
- границы охранной зоны объекта культурного наследия «Здание учебное»;
- характерная (поворотная) точка границ охранной зоны объекта культурного наследия «Здание учебное»;
- ЗРЗ-2** - индекс охранной зоны объекта культурного наследия «Здание учебное».

КАРТА (СХЕМА)
границы зоны регулирования застройки и хозяйственной деятельности 1
(ЗРЗ-1) объекта культурного наследия регионального значения
«Здание учебное», расположенного по адресу:
Алтайский край, г. Барнаул, просп. Ленина, 40

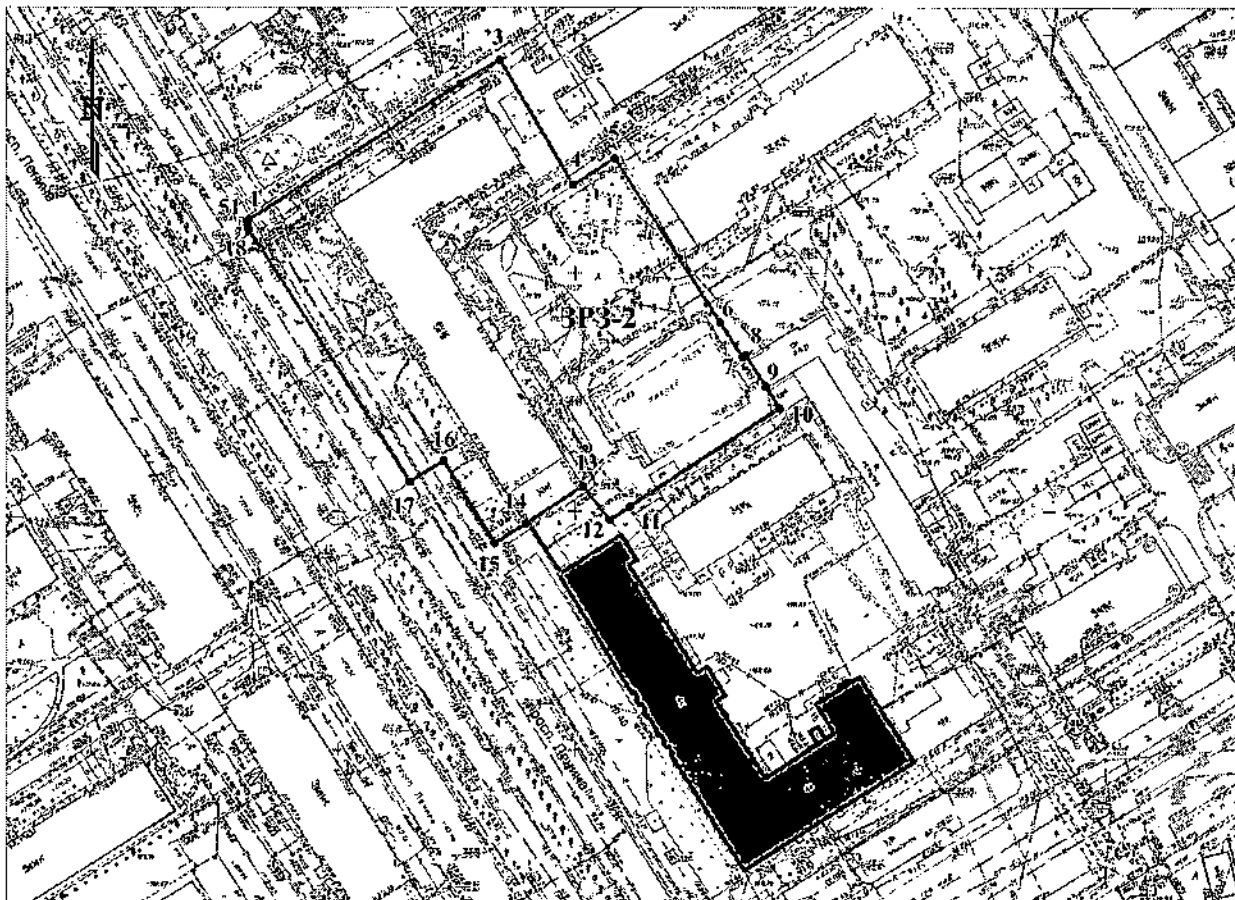


Масштаб 1:1000

Условные обозначения:

- объект культурного наследия «Здание учебное»;
- границы зоны регулирования застройки и хозяйственной деятельности объекта культурного наследия «Здание учебное»;
- характерная (поворотная) точка границ зоны регулирования застройки и хозяйственной деятельности объекта культурного наследия «Здание учебное»;
- ЗРЗ-1** - индекс зоны регулирования застройки и хозяйственной деятельности 1 объекта культурного наследия «Здание учебное».

КАРТА (СХЕМА)
границы зоны регулирования застройки и хозяйственной деятельности 2
(ЗРЗ-2) объекта культурного наследия регионального значения
«Здание учебное», расположенного по адресу:
Алтайский край, г. Барнаул, просп. Ленина, 40

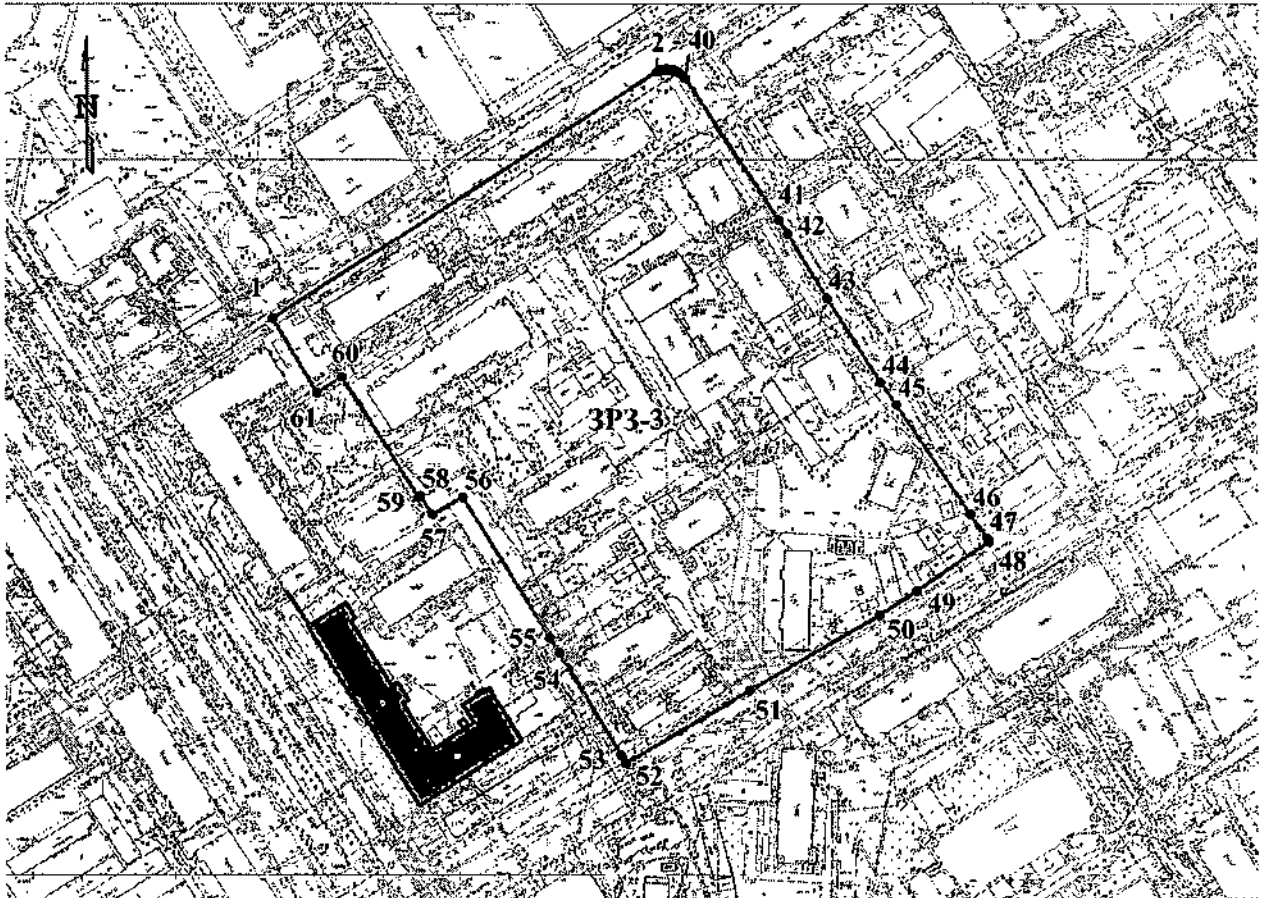


Масштаб 1:500

Условные обозначения:

- объект культурного наследия «Здание учебное»;
- границы зоны регулирования застройки и хозяйственной деятельности объекта культурного наследия «Здание учебное»;
- характерная (поворотная) точка границ зоны регулирования застройки и хозяйственной деятельности объекта культурного наследия «Здание учебное»;
- ЗРЗ-2** - индекс зоны регулирования застройки и хозяйственной деятельности 2 объекта культурного наследия «Здание учебное».

КАРТА (СХЕМА)
границы зоны регулирования застройки и хозяйственной деятельности 3
(ЗРЗ-3) объекта культурного наследия регионального значения
«Здание учебное», расположенного по адресу:
Алтайский край, г. Барнаул, просп. Ленина, 40

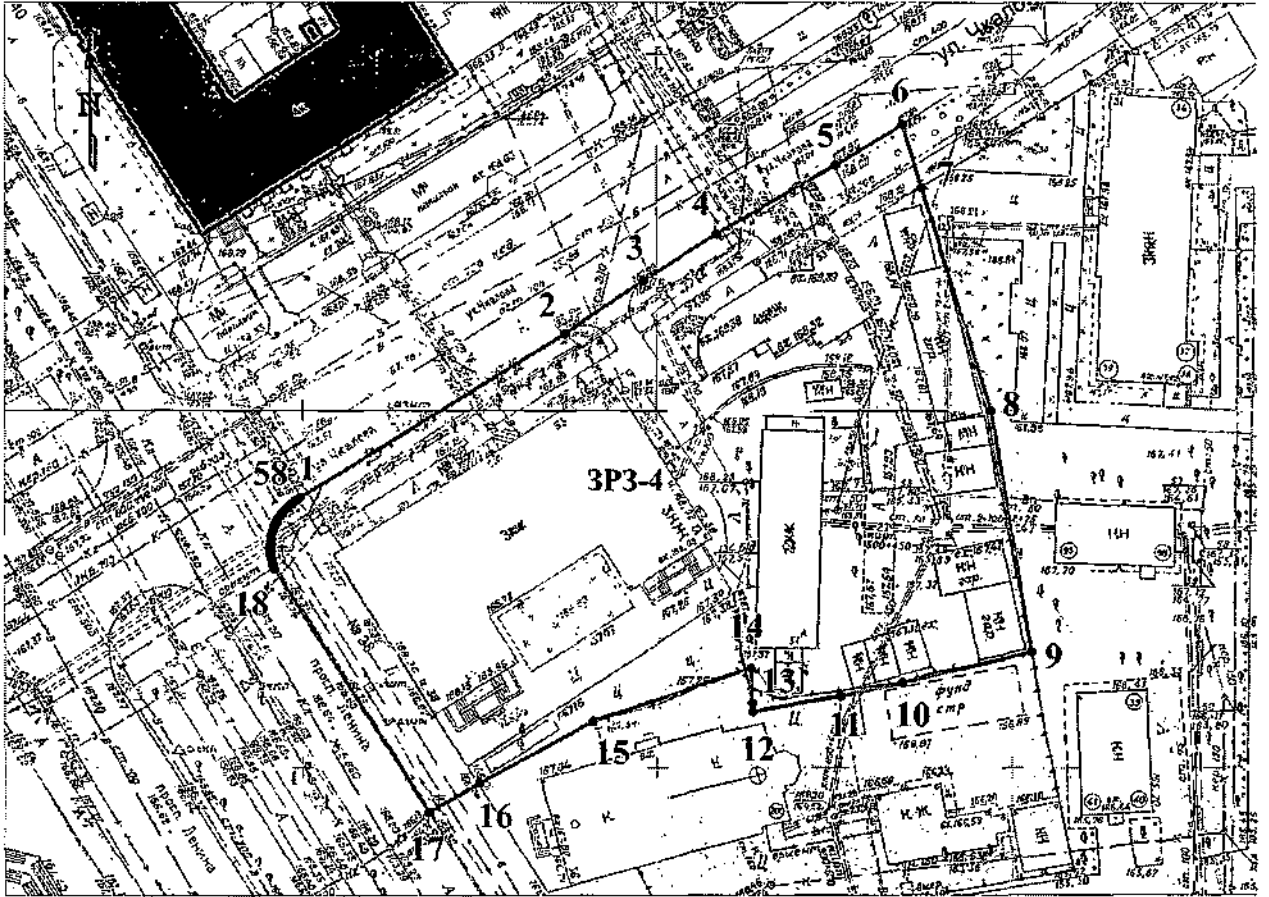


Масштаб 1:2500

Условные обозначения:

- объект культурного наследия «Здание учебное»;
- границы зоны регулирования застройки и хозяйственной деятельности объекта культурного наследия «Здание учебное»;
- 1 - характерная (поворотная) точка границ зоны регулирования застройки и хозяйственной деятельности объекта культурного наследия «Здание учебное»;
- ЗРЗ-3** - индекс зоны регулирования застройки и хозяйственной деятельности 3 объекта культурного наследия «Здание учебное».

КАРТА (СХЕМА)
границы зоны регулирования застройки и хозяйственной деятельности 4
(ЗРЗ-4) объекта культурного наследия регионального значения
«Здание учебное», расположенного по адресу:
Алтайский край, г. Барнаул, просп. Ленина, 40

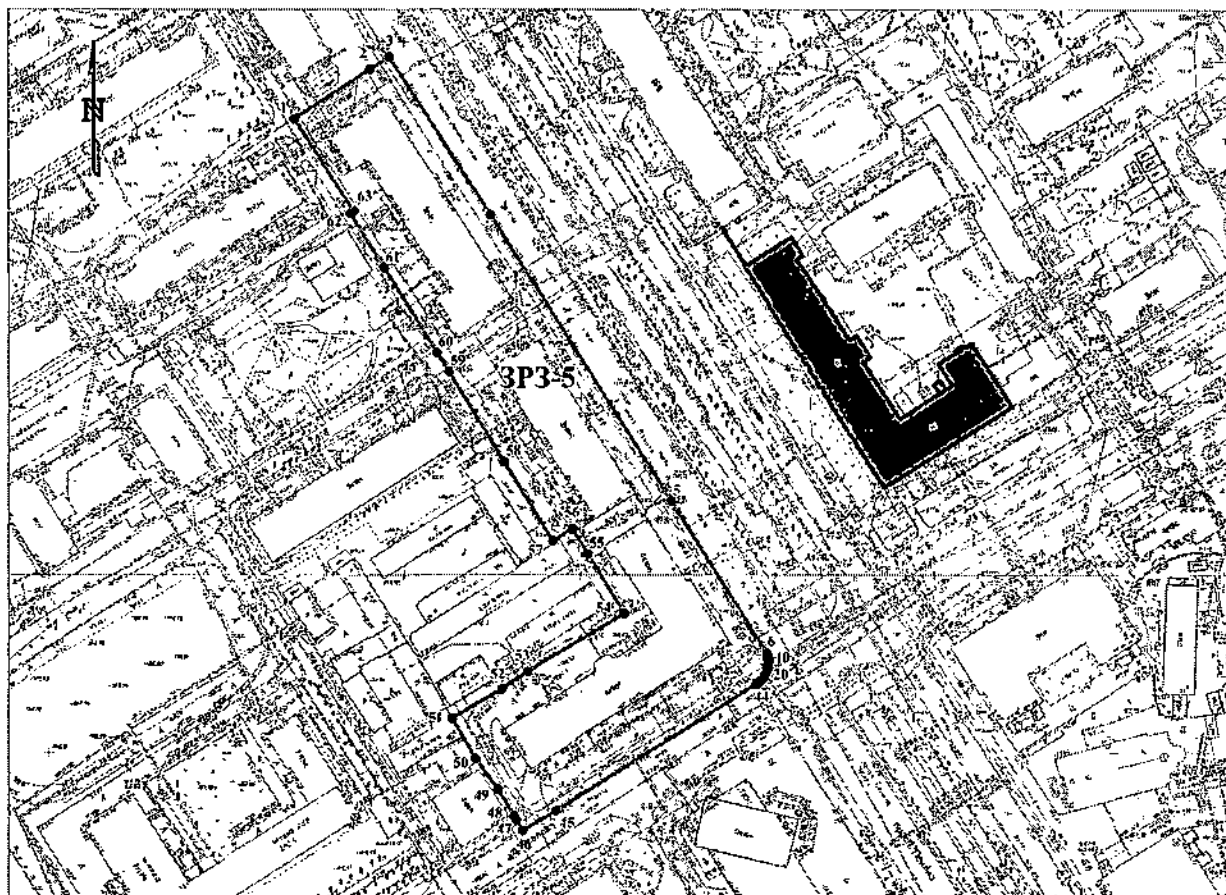


Масштаб 1:1000

Условные обозначения:

- объект культурного наследия «Здание учебное»;
- границы зоны регулирования застройки и хозяйственной деятельности объекта культурного наследия «Здание учебное»;
- характерная (поворотная) точка границ зоны регулирования застройки и хозяйственной деятельности объекта культурного наследия «Здание учебное»;
- ЗРЗ-4** - индекс зоны регулирования застройки и хозяйственной деятельности 4 объекта культурного наследия «Здание учебное».

КАРТА (СХЕМА)
границы зоны регулирования застройки и хозяйственной деятельности 5
(ЗРЗ-5) объекта культурного наследия регионального значения
«Здание учебное», расположенного по адресу:
Алтайский край, г. Барнаул, просп. Ленина, 40

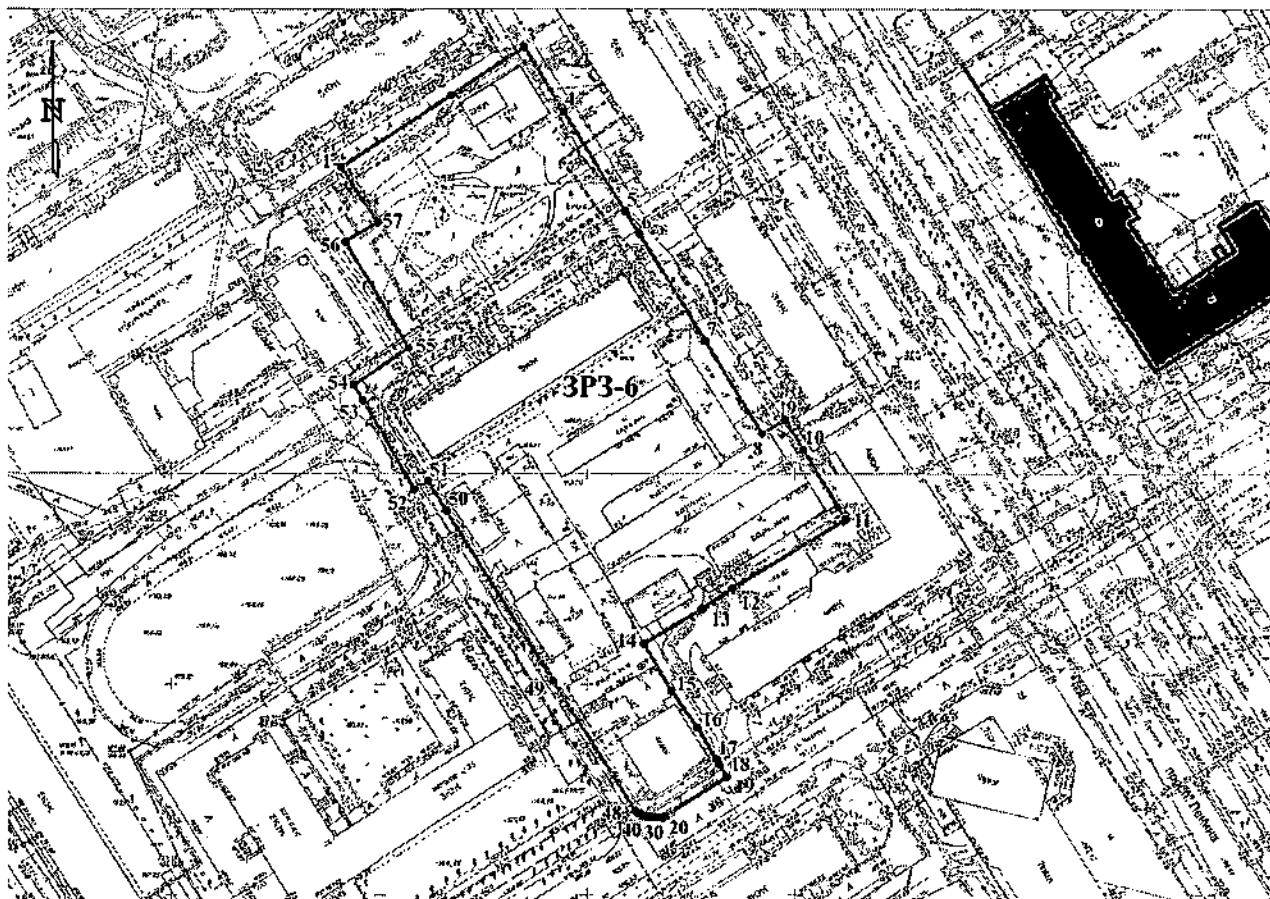


Масштаб 1:2000

Условные обозначения:




- объект культурного наследия «Здание учебное»;
- границы зоны регулирования застройки и хозяйственной деятельности объекта культурного наследия «Здание учебное»;
- 1 - характерная (поворотная) точка границ зоны регулирования застройки и хозяйственной деятельности объекта культурного наследия «Здание учебное»;
- ЗРЗ-5** - индекс зоны регулирования застройки и хозяйственной деятельности 5 объекта культурного наследия «Здание учебное».

КАРТА (СХЕМА)
границы зоны регулирования застройки и хозяйственной деятельности 6
(ЗРЗ-6) объекта культурного наследия регионального значения
«Здание учебное», расположенного по адресу:
Алтайский край, г. Барнаул, просп. Ленина, 40



Масштаб 1:1700

Условные обозначения:

-  - объект культурного наследия «Здание учебное»;
-  - границы зоны регулирования застройки и хозяйственной деятельности объекта культурного наследия «Здание учебное»;
-  - характерная (поворотная) точка границ зоны регулирования застройки и хозяйственной деятельности объекта культурного наследия «Здание учебное»;
- ЗРЗ-6** - индекс зоны регулирования застройки и хозяйственной деятельности 6 объекта культурного наследия «Здание учебное».