



ПРАВИТЕЛЬСТВО АЛТАЙСКОГО КРАЯ

ПОСТАНОВЛЕНИЕ

24.06.2019

№ 236

г. Барнаул

«Об установлении публичного сервитута»

В соответствии со статьей 23 Земельного кодекса Российской Федерации, законом Алтайского края от 04.02.2007 № 12-ЗС «О полномочиях органов государственной власти Алтайского края в сфере управления и распоряжения земельными участками в Алтайском крае» Правительство Алтайского края постановляет:

1. Установить постоянный публичный сервитут в отношении части земельного участка с кадастровым номером 22:63:020444:106/чзу 1, расположенного по адресу: г. Барнаул, просп. Калинина, 22г, для обеспечения прохода и проезда через земельный участок. Площадь части земельного участка, в отношении которой устанавливается постоянный публичный сервитут, составляет 164 кв. м.

2. Утвердить границы публичного сервитута (приложение).

3. Считать публичный сервитут установленным со дня внесения сведений о нем в Единый государственный реестр недвижимости.

4. Управлению имущественных отношений Алтайского края обратиться в Федеральную службу государственной регистрации, кадастра и картографии для внесения сведений о публичном сервитуте в Единый государственный реестр недвижимости.

Губернатор Алтайского края,  
Председатель Правительства  
Алтайского края

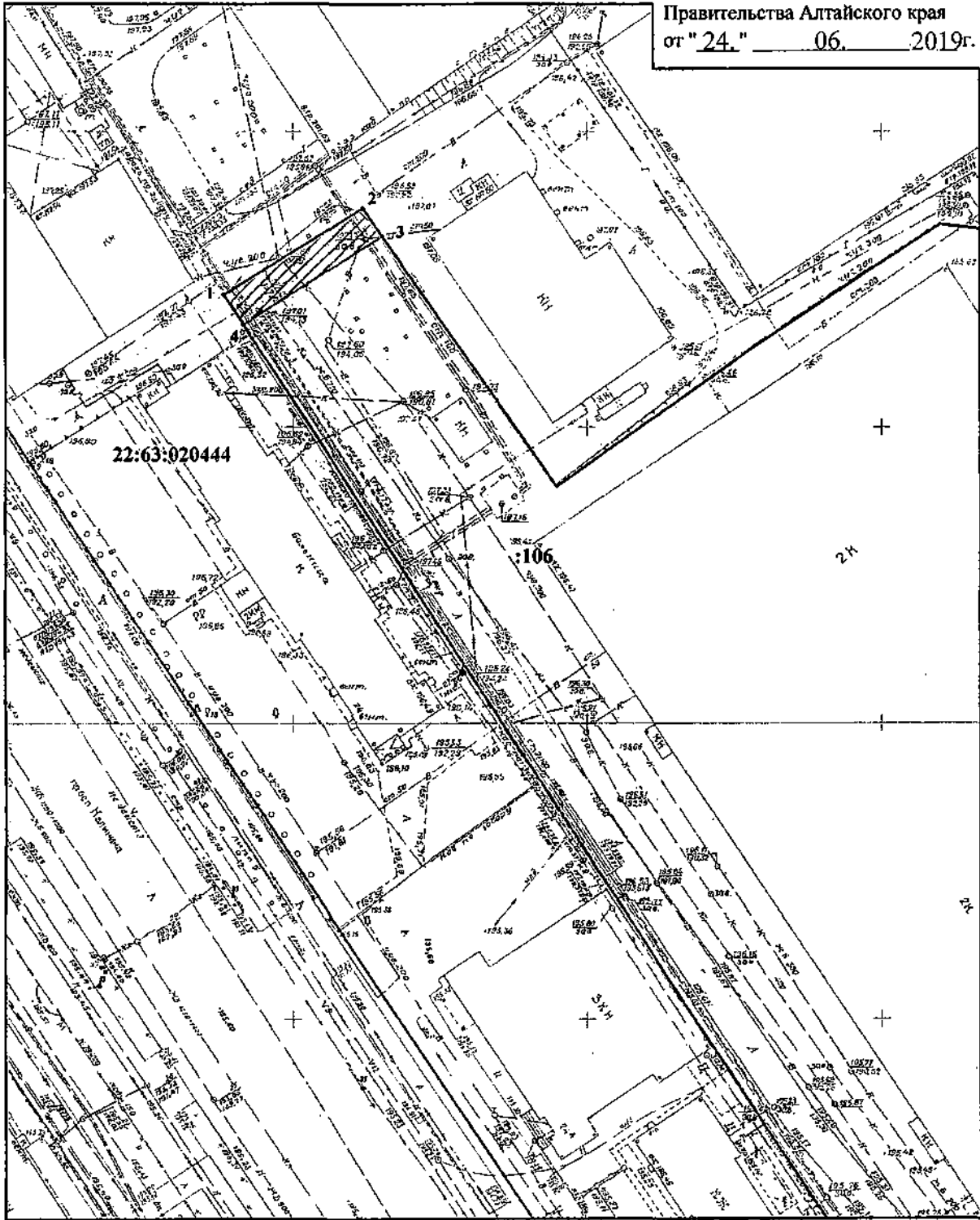


В.П. Томенко

### Графическое описание местоположения границ публичного сервитута







### Схема расположения границ публичного сервитута

Утверждено постановлением  
Правительства Алтайского края  
от "24" 06. 2019г. № 236



Масштаб 1:1000

Условные обозначения:

-  - проектные границы публичного сервитута
-  - характерная точка границы публичного сервитута
-  - границы земельного участка, в отношении которого испрашивается публичный сервитут
-  - кадастровый номер земельного участка
-  - номер кадастрового квартала
-  - граница кадастрового квартала



Кадастровый инженер  
МУП "Землеустройство и кадастры"

**Графическое описание местоположения границ публичного сервитута****Описание границ публичного сервитута**

Публичный сервитут испрашивается в отношении земельного участка с кадастровым номером 22:63:020444:106, адрес: Алтайский край, г.Барнаул, пр.Калинина, 22г.

Местоположение публичного сервитута: Алтайский край, город Барнаул, в границах земельного участка с кадастровым номером 22:63:020444:106.

Перечень характерных точек границ публичного сервитута:

точка	X, м	Y, м
1	603681,35	2386346,89
2	603696,55	2386370,13
3	603691,88	2386373,54
4	603676,40	2386350,28
1	603681,35	2386346,89

Система координат: МСК-22, зона 2

Метод определения координат	Аналитический метод
Средняя квадратическая погрешность положения характерных точек	0,10