

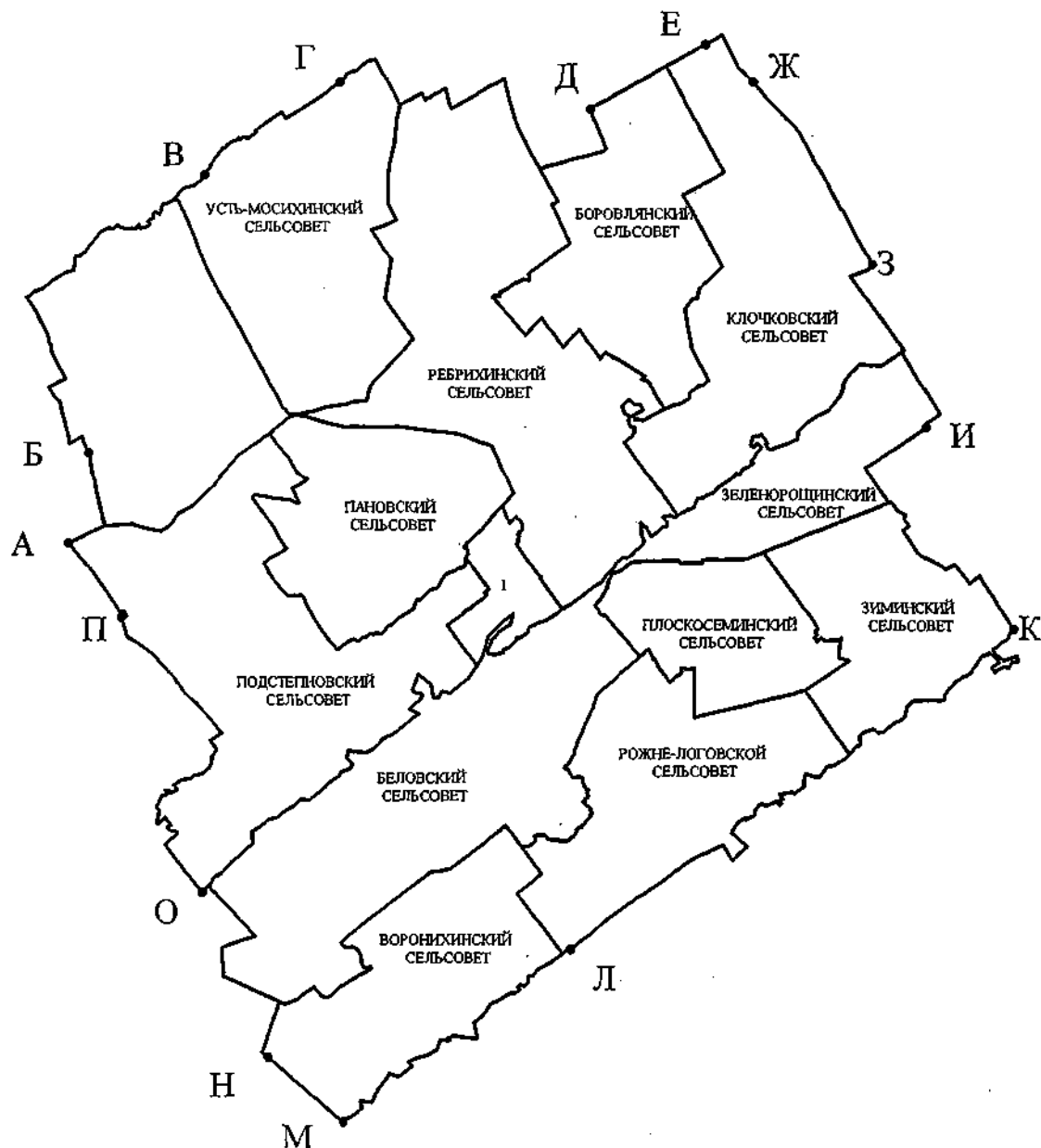
ЗАКОН
Алтайского края

О внесении изменений в закон Алтайского края «О статусе и границах муниципальных и административно-территориальных образований Ребрихинского района Алтайского края»

Статья 1

Внести в закон Алтайского края от 2 июня 2008 года № 48-ЗС «О статусе и границах муниципальных и административно-территориальных образований Ребрихинского района Алтайского края» (Сборник законодательства Алтайского края, 2008, № 146, часть IV; 2014, № 218, часть I; Официальный интернет-портал правовой информации (www.pravo.gov.ru), 6 марта 2015 года, 3 июля 2015 года) следующие изменения:

- 1) пункт 17 статьи 2 признать утратившим силу;
- 2) в статье 3 слово «, Яснополянский» исключить;
- 3) в приложении 1:
 - а) план границ изложить в следующей редакции:
«ПЛАН ГРАНИЦ:



1 - Станционно-Ребрихинский сельсовет»;

б) в графе 3 строки 4 таблицы описания прохождения границ слово «Яснополянский» заменить словом «Ребрихинский»;

4) в приложении 3:

а) в разделе «Описание смежеств»:

абзац четвёртый признать утратившим силу;

в абзаце пятом слова «от 1» заменить словами «от мз12(2)», слово «Яснополянский» заменить словом «Ребрихинский»;

б) строку 82 таблицы «Геодезические данные»:

	«по смежеству с муниципальным образованием Яснополянский сельсовет Ребрихинского района Алтайского края»
--	--

признать утратившей силу;

5) приложение 13 изложить в следующей редакции:

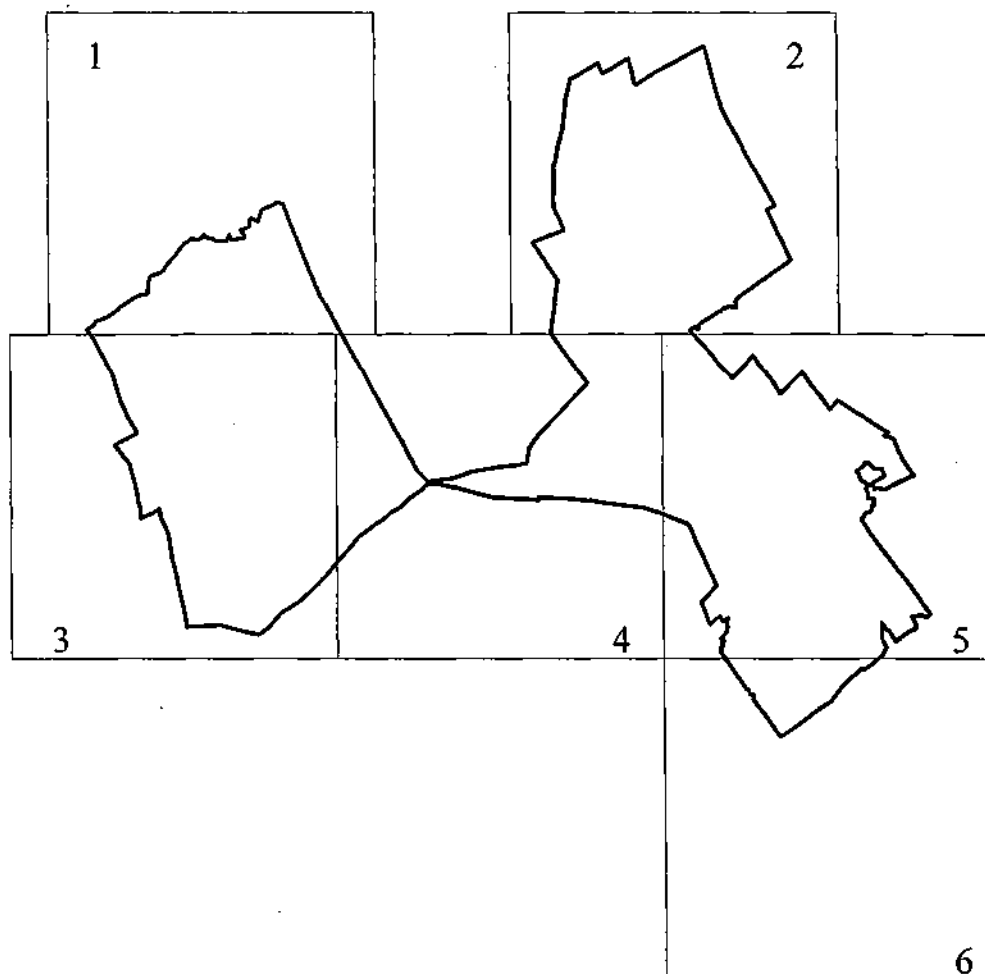
«ПРИЛОЖЕНИЕ 13

к закону Алтайского края «О статусе и границах муниципальных и административно-территориальных образований Ребрихинского района Алтайского края»

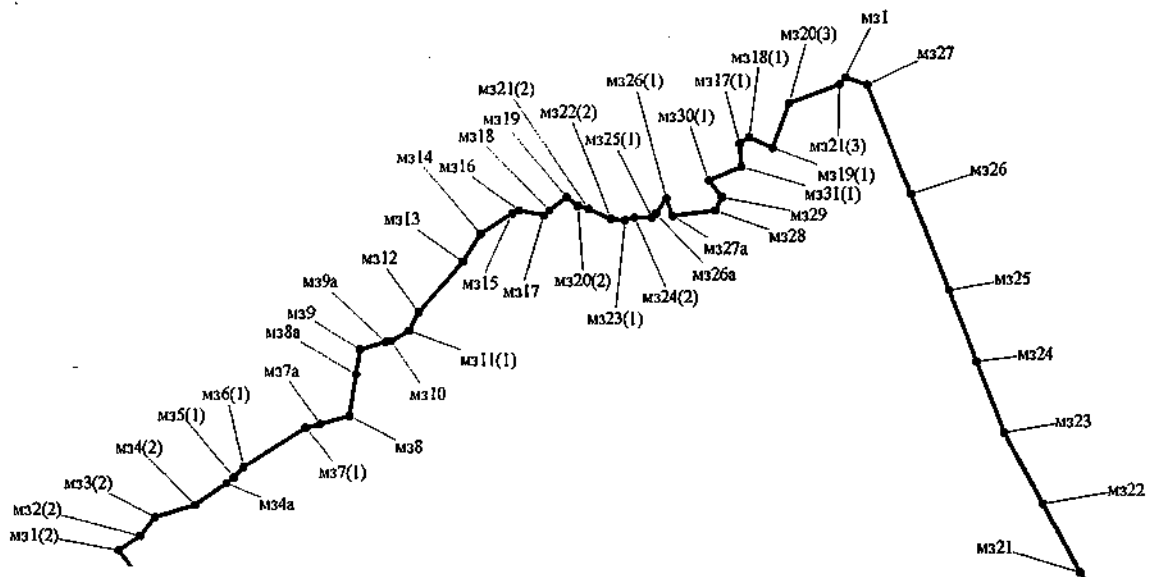
**ОПИСАНИЕ ГРАНИЦ
муниципального образования
Ребрихинский сельсовет Ребрихинского района Алтайского края**

ПЛАН ГРАНИЦ:

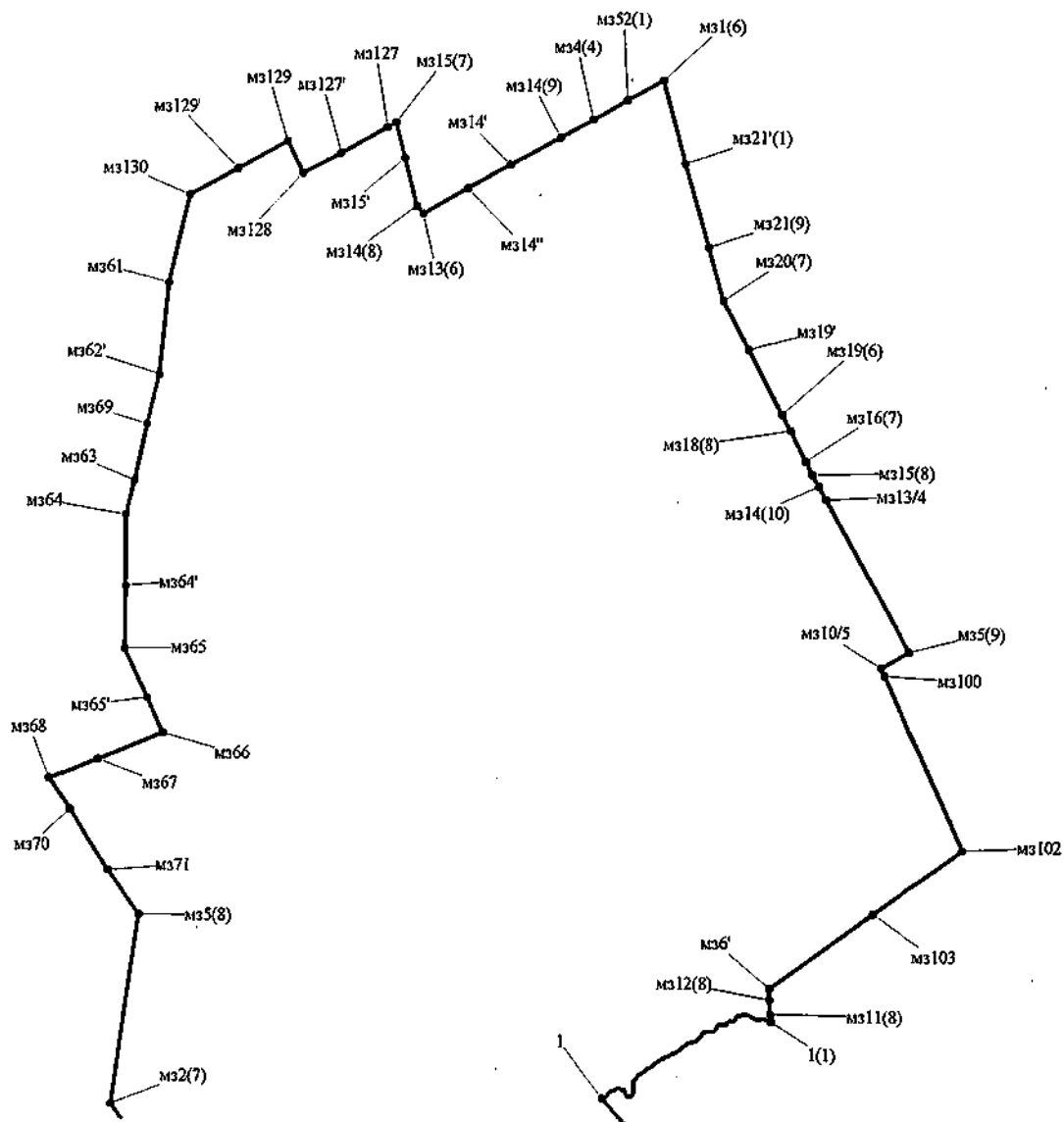
Схема расположения листов



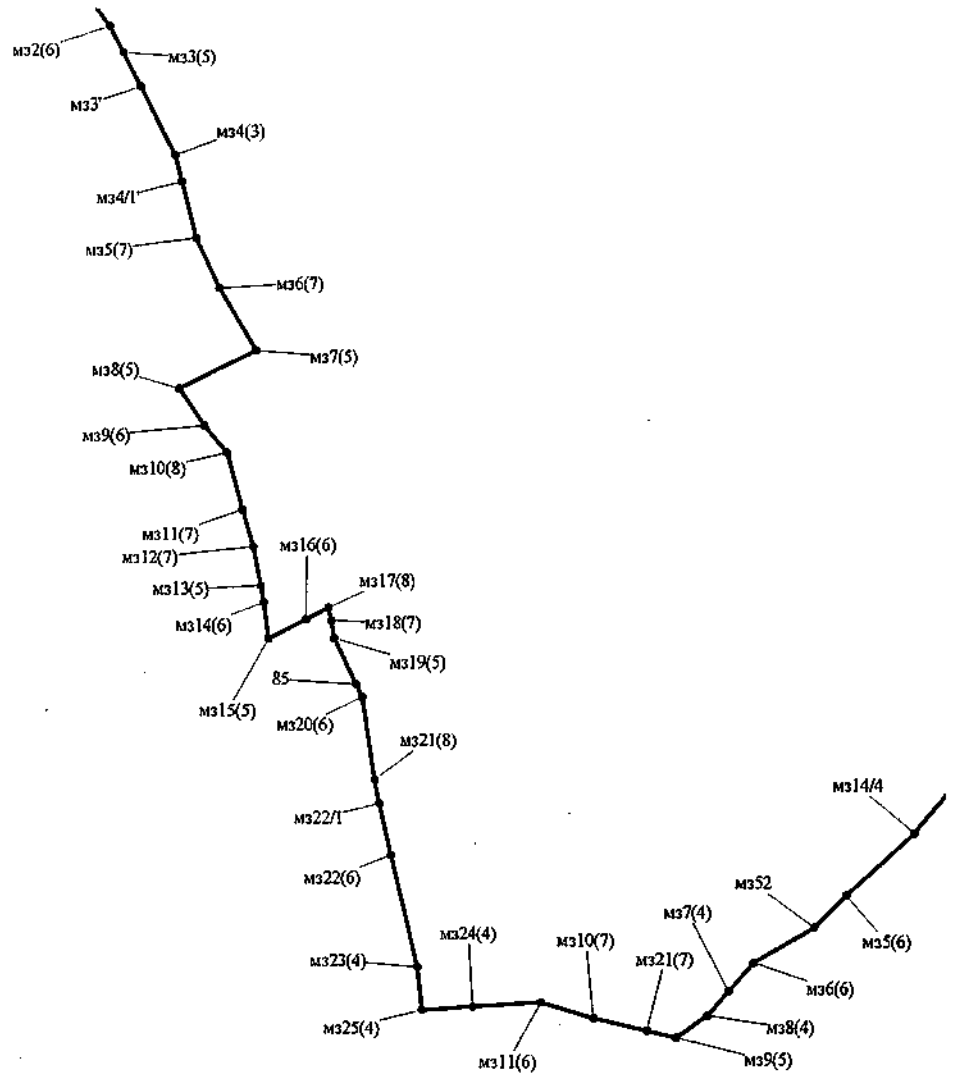
Лист 1



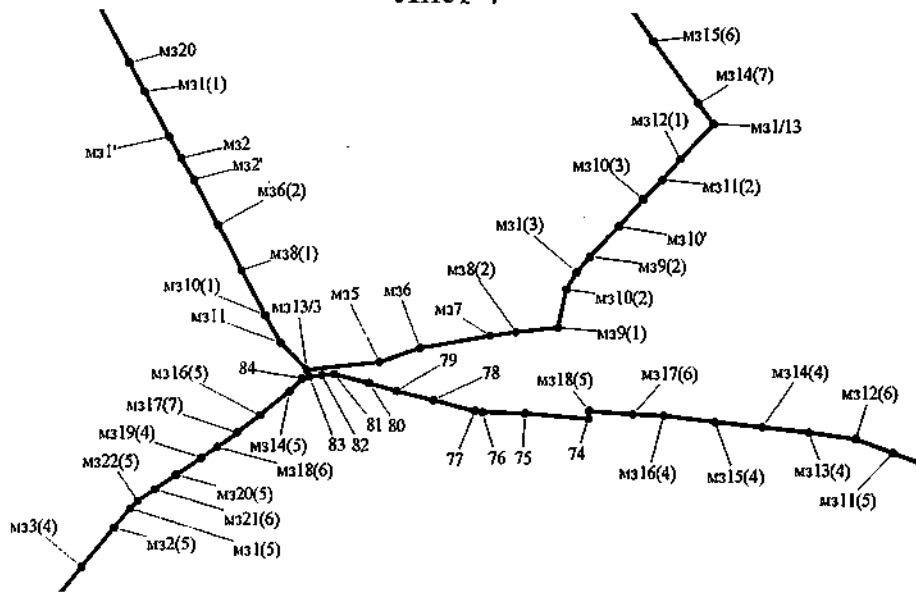
Лист 2



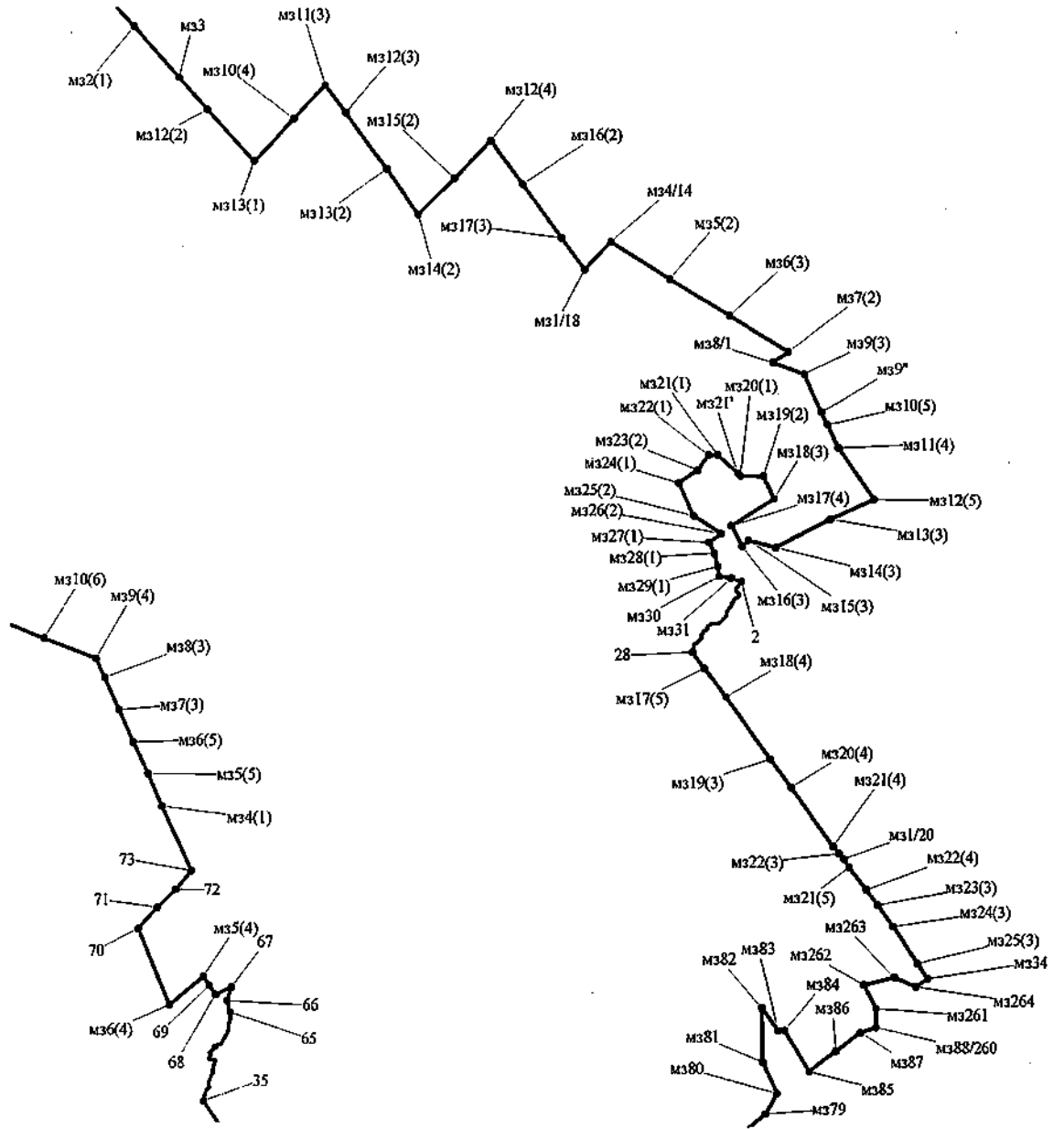
Лист 3



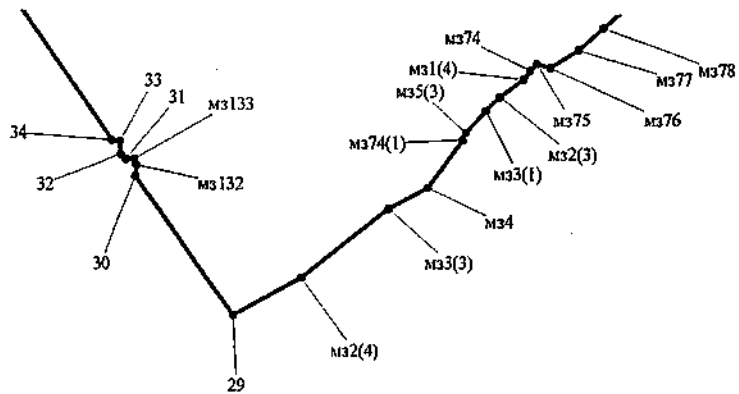
Лист 4



Лист 5



Лист 6



ОПИСАНИЕ СМЕЖЕСТВ:

от мз1 до мз130 территория муниципального образования Усть-Мосихинский сельсовет Ребрихинского района Алтайского края;

от мз130 до мз13/4 территория муниципального образования Верх-Кучукский сельсовет Шелаболихинского района Алтайского края;

от мз13/4 до мз12(5) территория муниципального образования Боровлянский сельсовет Ребрихинского района Алтайского края;

от мз12(5) до мз34 территория муниципального образования Клочковский сельсовет Ребрихинского района Алтайского края;

от мз34 до мз74(1) территория муниципального образования Зеленорощинский сельсовет Ребрихинского района Алтайского края;

от мз74(1) до 29 территория муниципального образования Беловский сельсовет Ребрихинского района Алтайского края;

от 29 до 70 территория муниципального образования Станционно-Ребрихинский сельсовет Ребрихинского района Алтайского края;

от 70 до мз17(7) территория муниципального образования Пановский сельсовет Ребрихинского района Алтайского края;

от мз17(7) до мз25(4) территория муниципального образования Подстепновский сельсовет Ребрихинского района Алтайского края;

от мз25(4) до 85 территория муниципального образования Урывский сельсовет Тюменцевского района Алтайского края;

от 85 до мз1 территория муниципального образования Шарчинский сельсовет Тюменцевского района Алтайского края.

ГЕОДЕЗИЧЕСКИЕ ДАННЫЕ:

От	До	Горизонтальное проложение, м	Румбы	Описание прохождения границ
1	2	3	4	5
				по смежеству с муниципальным образованием Усть-Мосихинский сельсовет Ребрихинского района Алтайского края
мз1	мз27	308.8	ЮВ:70°13'6"	по пастбищу, пересекает автодорогу Куликово - Усть-Мосиха, далее - между лесом и пастбищем
мз27	мз26	1550.8	ЮВ:22°1'6"	между пастбищем и лесополосой, далее - по меже вдоль правой стороны лесополосы
мз26	мз25	1351.5	ЮВ:22°14'4"	по меже вдоль правой стороны лесополосы
мз25	мз24	999.7	ЮВ:22°2'13"	
мз24	мз23	999.7	ЮВ:22°2'12"	
мз23	мз22	1067.5	ЮВ:28°42'16"	
мз22	мз21	1025.5	ЮВ:28°49'47"	по меже вдоль правой стороны лесополосы, пересекая участок
мз21	мз20	1616.0	ЮВ:29°5'31"	

1	2	3	4	5
				леса, между пашней и пастбищем до пересечения с полевой дорогой, далее - между пастбищем и болотом, по пастбищу
м320	м31(1)	634.1	ЮВ:29°19'5"	по пастбищу, пересекая болото
м31(1)	м31'	891.4	ЮЗ:55°44'34"	по пастбищу, через болото, озеро, далее - по пастбищу
м31'	м32	600.9	ЮЗ:55°44'9"	по пастбищу
м32	м32'	1130.1	ЮЗ:54°7'47"	по пастбищу, через болото, далее - по пастбищу
м32'	м36(2)	499.3	ЮЗ:40°7'33"	по пастбищу до полевой дороги, далее - по пашне, вдоль правой стороны лесополосы
м36(2)	м38(1)	1000.4	ЮЗ:39°40'59"	по пашне, вдоль правой стороны лесополосы, пересекая лесополосу с дорогой
м38(1)	м310(1)	826.3	ЮЗ:39°38'15"	по пашне, вдоль правой стороны лесополосы
м310(1)	м311	1346.0	ЮЗ:47°14'56"	
м311	м313/3	667.3	ЮЗ:46°1'34"	по пашне, пересекая автодорогу Ребриха - Шарчино, далее - по пашне, пересекая лесополосу
м313/3	м35	1448.3	СВ:83°34'40"	по пашне, пересекает лесополосу и автодорогу Ребриха - Шарчино, далее - по пашне
м35	м36	877.5	СВ:70°15'6"	по сенокосу, через лес, по сенокосу, далее - по пашне
м36	м37	1389.1	СВ:75°24'52"	по пашне, через лес, далее - по пашне
м37	м38(2)	528.2	СВ:80°50'59"	по пашне
м38(2)	м39(1)	847.9	СВ:83°23'26"	по пашне, через лес, далее - по пастбищу
м39(1)	м310(2)	769.3	СВ:12°43'42"	по пастбищу, через лес, пересекает реку Солоновку, далее - по пастбищу
м310(2)	м31(3)	396.7	СВ:30°53'49"	по пашне
м31(3)	м39(2)	410.2	СВ:43°8'34"	по пашне, по пастбищу, пересекает реку Барсучиху, далее - по сенокосу
м39(2)	м310'	820.2	СВ:43°12'6"	по сенокосу, далее - между сенокосом и пашней
м310'	м310(3)	717.0	СВ:43°8'46"	по пашне
м310(3)	м311(2)	532.0	СВ:43°18'33"	
м311(2)	м312(1)	549.0	СВ:43°19'53"	по пашне, пересекает лесополосу, по пашне
м312(1)	м31/13	937.0	СВ:43°31'15"	по пашне
м31/13	м314(7)	500.8	СЗ:36°9'46"	по пашне с левой стороны лесополосы

1	2	3	4	5
м314(7)	м315(6)	1501.3	СЗ:36°10'54"	по пашне с левой стороны лесополосы, пересекая полевую дорогу
м315(6)	м32(7)	1073.5	СЗ:36°2'45"	по пашне с левой стороны лесополосы, далее - между кормовыми угодьями и лесом, пересекая автодорогу Ребриха - Усть-Мосиха
м32(7)	м35(8)	2664.6	СВ:8°25'13"	по пашне
м35(8)	м371	761.2	СЗ:35°26'39"	по пашне с левой стороны лесополосы
м371	м370	1001.0	СЗ:33°2'4"	
м370	м368	500.7	СЗ:32°56'40"	
м368	м367	724.3	СВ:68°0'12"	по пашне с правой стороны лесополосы
м367	м366	1001.4	СВ:67°58'34"	по пашне с правой стороны лесополосы, далее - между пастбищем и пашней, по лесу
м366	м365'	528.6	СЗ:25°21'30"	по пашне, далее - по лесу
м365'	м365	753.4	СЗ:25°25'21"	по пашне, далее - между кормовыми угодьями и лесом
м365	м364'	875.2	СВ:0°40'4"	по кормовым угодьям, пересекая лес и полевую дорогу
м364'	м364	1004.1	СВ:0°1'1"	по кормовым угодьям
м364	м363	497.2	СВ:13°24'36"	по кормовым угодьям, пересекая лес
м363	м369	800.3	СВ:13°21'32"	по пашне
м369	м362'	716.3	СВ:13°10'43"	
м362'	м361	1294.9	СВ:6°4'40"	
м361	м3130	1244.9	СВ:13°55'32"	
				по смежеству с муниципальным образованием Верх-Кучукский сельсовет Шелаболихинского района Алтайского края
м3130	м3129'	785.4	СВ:61°30'11"	по пашне с правой стороны лесополосы
м3129'	м3129	80.4	СВ:61°30'3"	
м3129	м3128	495.1	ЮВ:27°52'47"	
м3128	м3127'	600.2	СВ:61°31'19"	по пашне с правой стороны лесополосы, пересекая кормовые угодья
м3127'	м3127	762.4	СВ:61°30'56"	по пашне, пересекая полевую дорогу
м3127	м315(7)	138.6	СВ:61°14'1"	по лесу
м315(7)	м315'	500.2	ЮВ:14°55'21"	по пастбищу, пересекая пруд, далее - между пастбищем и пашней
м315'	м314(8)	695.4	ЮВ:14°54'57"	между пастбищем и пашней

1	2	3	4	5
МЗ14(8)	МЗ13(6)	133.2	ЮВ:40°0'10"	между пастбищем и пашней
МЗ13(6)	МЗ14"	727.0	СВ:61°1'48"	между кормовыми угодьями и пашней
МЗ14"	МЗ14'	700.2	СВ:61°2'1"	по пашне
МЗ14'	МЗ14(9)	800.3	СВ:61°1'58"	по пашне с правой стороны лесополосы
МЗ14(9)	МЗ4(4)	531.0	СВ:61°18'40"	
МЗ4(4)	МЗ52(1)	571.2	СВ:61°15'15"	
МЗ52(1)	МЗ1(6)	575.4	СВ:61°11'24"	
МЗ1(6)	МЗ21'(1)	1200.6	ЮВ:15°45'3"	по пашне с правой стороны лесополосы
МЗ21'(1)	МЗ21(9)	1209.4	ЮВ:15°45'25"	
МЗ21(9)	МЗ20(7)	762.5	ЮВ:16°24'2"	между пашней и пастбищем, далее - по пашне
МЗ20(7)	МЗ19'	759.6	ЮВ:27°43'33"	по пашне, между пастбищем и пашней
МЗ19'	МЗ19(6)	1014.1	ЮВ:27°43'12"	между пастбищем и лесом, пересекая ручей
МЗ19(6)	МЗ18(8)	259.7	ЮВ:27°32'30"	по пашне
МЗ18(8)	МЗ16(7)	673.5	ЮВ:27°40'21"	между сенокосом и пашней, далее - по кормовым угодьям, пересекая ручей
МЗ16(7)	МЗ15(8)	88.2	ЮВ:27°55'55"	по кормовым угодьям
МЗ15(8)	МЗ14(10)	108.2	ЮВ:27°53'27"	между пашней и кормовыми угодьями
МЗ14(10)	МЗ13/4	219.9	ЮВ:27°41'44"	
				по смежеству с муниципальным образованием Боровлянский сельсовет Ребрихинского района Алтайского края
МЗ13/4	МЗ5(9)	2423.8	ЮВ:29°22'46"	по кормовым угодьям, пересекая ручьи, пруд и лес
МЗ5(9)	МЗ10/5	461.1	ЮЗ:59°46'32"	между лесом и пашней, далее - между пастбищем и пашней
МЗ10/5	МЗ100	120.1	ЮВ:24°46'18"	между пастбищем и пашней
МЗ100	МЗ102	2644.4	ЮВ:24°44'18"	по пашне с правой стороны лесополосы, далее - между пастбищем и лесом, по пашне
МЗ102	МЗ103	1564.0	ЮЗ:54°24'23"	по пашне, пересекая лес, далее - между кормовыми угодьями и пашней
МЗ103	МЗ6'	1800.1	ЮЗ:54°8'41"	по пашне
МЗ6'	МЗ12(8)	226.3	ЮВ:2°13'44"	между пашней и пастбищем
МЗ12(8)	МЗ11(8)	73.9	ЮВ:1°19'3"	
МЗ11(8)	1(1)	166.1	ЮВ:4°9'60"	по кормовым угодьям до середины реки Большой Боровлянки
1(1)	1	2631.3	ЮЗ:65°38'13"	по середине реки Большой Боровлянки в юго-западном направлении
1	МЗ2(1)	606.6	ЮВ:42°11'18"	по пастбищу, между пашней и

1	2	3	4	5
				пастбищем
МЗ2(1)	МЗ3	986.8	ЮВ:41°51'58"	по пастбищу, далее - по середине лесополосы
МЗ3	МЗ12(2)	619.9	ЮВ:41°52'29"	по середине лесополосы
МЗ12(2)	МЗ13(1)	999.4	ЮВ:42°0'25"	
МЗ13(1)	МЗ10(4)	858.0	СВ:43°38'7"	по пашне с левой стороны лесополосы
МЗ10(4)	МЗ11(3)	667.0	СВ:43°27'25"	по пашне, по пастбищу
МЗ11(3)	МЗ12(3)	505.1	ЮВ:37°18'4"	по пашне с правой стороны лесополосы
МЗ12(3)	МЗ13(2)	991.8	ЮВ:36°31'32"	
МЗ13(2)	МЗ14(2)	796.2	ЮВ:35°5'22"	
МЗ14(2)	МЗ15(2)	751.7	СВ:45°20'42"	по пашне
МЗ15(2)	МЗ12(4)	763.3	СВ:45°17'49"	
МЗ12(4)	МЗ16(2)	774.8	ЮВ:36°57'10"	
МЗ16(2)	МЗ17(3)	950.9	ЮВ:36°45'11"	по пашне с правой стороны лесополосы
МЗ17(3)	МЗ1/18	555.8	ЮВ:36°32'32"	
МЗ1/18	МЗ4/14	556.2	СВ:44°52'7"	
МЗ4/14	МЗ5(2)	999.9	ЮВ:58°55'59"	
МЗ5(2)	МЗ6(3)	1000.0	ЮВ:58°49'41"	по пашне, пересекает лесной колок
МЗ6(3)	МЗ7(2)	999.6	ЮВ:59°9'19"	по сенокосу, по пашне
МЗ7(2)	МЗ8/1	271.8	ЮЗ:55°41'25"	по пашне
МЗ8/1	МЗ9(3)	480.3	ЮВ:69°10'49"	
МЗ9(3)	МЗ9"	601.6	ЮВ:25°36'55"	по пашне, пересекает лесной колок, далее - по пашне
МЗ9"	МЗ10(5)	198.9	ЮВ:25°44'29"	пересекает лесной колок, далее - по пашне
МЗ10(5)	МЗ11(4)	360.5	ЮВ:25°38'28"	по пашне, по краю лесного колка, далее - по пашне
МЗ11(4)	МЗ12(5)	903.4	ЮВ:35°26'20"	по пашне, пересекает автодорогу Павловск - Буканское, далее - по пашне
				по смежеству с муниципальным образованием Ключковский сельсовет Ребрихинского района Алтайского края
МЗ12(5)	МЗ13(3)	707.9	ЮЗ:65°27'45"	по левой стороне лесополосы, далее - по лесу
МЗ13(3)	МЗ14(3)	897.3	ЮЗ:62°11'33"	по левой стороне лесополосы
МЗ14(3)	МЗ15(3)	404.8	СЗ:75°43'37"	
МЗ15(3)	МЗ16(3)	133.4	ЮЗ:49°33'42"	
МЗ16(3)	МЗ17(4)	324.1	СЗ:27°11'24"	по пашне, пересекает автодорогу Павловск - Буканское, далее - по пашне
МЗ17(4)	МЗ18(3)	732.7	СВ:57°21'35"	между пашней и лесом
МЗ18(3)	МЗ19(2)	357.8	СЗ:26°14'35"	по лесу, по пашне, по лесу, далее - между пашней и лесом
МЗ19(2)	МЗ20(1)	328.5	СЗ:88°5'55"	между пашней и лесом
МЗ20(1)	МЗ21'	50.6	СЗ:49°10'0"	

1	2	3	4	5
МЗ21'	МЗ21(1)	382.3	СЗ:49°6'58"	между пашней и лесом
МЗ21(1)	МЗ22(1)	137.1	СЗ:86°29'5"	по пастбищу
МЗ22(1)	МЗ23(2)	266.1	ЮЗ:34°41'57"	между пашней и лесом
МЗ23(2)	МЗ24(1)	334.5	ЮЗ:53°54'51"	по пашне, по пастбищу, далее - по дамбе водохранилища
МЗ24(1)	МЗ25(2)	503.8	ЮВ:24°22'22"	пересекает водохранилище, далее - по пастбищу
МЗ25(2)	МЗ26(2)	473.2	ЮВ:56°58'41"	между пастбищем и лесом
МЗ26(2)	МЗ27(1)	228.0	ЮЗ:53°35'53"	пересекает автодорогу Павловск - Буканское, далее - по пастбищу
МЗ27(1)	МЗ28(1)	165.4	ЮВ:27°33'24"	по пастбищу, по изрытой местности
МЗ28(1)	МЗ29(1)	202.7	ЮВ:14°57'18"	по изрытой местности, далее - по пастбищу
МЗ29(1)	МЗ30	134.8	ЮВ:10°36'7"	по пастбищу
МЗ30	МЗ31	185.0	ЮВ:82°8'30"	
МЗ31	2	149.6	ЮВ:69°0'42"	по лесу, далее - по пастбищу до середины реки Касмалы
2	28	1229.7	ЮЗ:34°24'55"	по середине реки Касмалы в северо-восточном направлении
28	МЗ17(5)	279.3	ЮВ:36°32'37"	от середины реки Касмалы, далее - по лесному массиву
МЗ17(5)	МЗ18(4)	516.6	ЮВ:36°31'49"	по лесному массиву
МЗ18(4)	МЗ19(3)	1083.3	ЮВ:36°32'9"	по лесному массиву, по сенокосу, по лесу, пересекает реку Трубачиху, далее - по лесу
МЗ19(3)	МЗ20(4)	500.0	ЮВ:36°27'11"	по лесному массиву
МЗ20(4)	МЗ21(4)	1025.5	ЮВ:37°1'32"	
МЗ21(4)	МЗ22(3)	219.5	ЮВ:38°24'54"	
МЗ22(3)	МЗ1/20	94.2	ЮВ:38°11'1"	
МЗ1/20	МЗ21(5)	54.5	ЮВ:36°43'31"	
МЗ21(5)	МЗ22(4)	414.9	ЮВ:37°34'37"	
МЗ22(4)	МЗ23(3)	265.7	ЮВ:37°32'20"	
МЗ23(3)	МЗ24(3)	379.8	ЮВ:37°32'33"	
МЗ24(3)	МЗ25(3)	627.7	ЮВ:33°59'12"	по лесному массиву, пересекает сенокос, далее - по лесному массиву
МЗ25(3)	МЗ34	269.4	ЮВ:35°52'43"	по пастбищу, по лесному массиву
				по смежеству с муниципальным образованием Зеленоропинский сельсовет Ребрихинского района Алтайского края
МЗ34	МЗ264	213.3	ЮЗ:55°7'4"	по лесному массиву
МЗ264	МЗ263	344.1	СЗ:67°21'14"	по лесному массиву, далее - по пастбищу

1	2	3	4	5
МЗ263	МЗ262	468.7	ЮЗ:75°30'25"	по пастбищу, далее - по лесному массиву, по пастбищу, пересекает ручей, далее - по пастбищу
МЗ262	МЗ261	375.9	ЮВ:28°48'5"	по лесному массиву
МЗ261	МЗ88/260	260.1	ЮЗ:0°21'10"	по лесу, пересекает автодорогу Ребриха - Зимино
МЗ88/260	МЗ87	244.8	ЮЗ:70°28'35"	пересекает автодорогу Ребриха - Зимино, далее - по лесному массиву
МЗ87	МЗ86	435.7	ЮЗ:52°33'14"	по лесному массиву, далее - по пастбищу
МЗ86	МЗ85	502.8	ЮЗ:52°20'39"	по пастбищу
МЗ85	МЗ84	679.6	СЗ:31°5'13"	по лесу, далее - по залежи, по лесу
МЗ84	МЗ83	104.9	СЗ:87°55'20"	по лесному массиву
МЗ83	МЗ82	394.7	СЗ:36°22'37"	по лесу, пересекает автодорогу Ребриха - Зимино, далее - по пастбищу
МЗ82	МЗ81	770.8	ЮВ:1°35'55"	по пастбищу, по озеру, по пастбищу, по озеру, далее - по лесу
МЗ81	МЗ80	489.0	ЮВ:23°13'13"	по пастбищу, пересекает ручей, далее - по лесу
МЗ80	МЗ79	335.5	ЮЗ:28°32'37"	по лесу, пересекает ручей, далее - по лесу
МЗ79	МЗ78	390.1	ЮЗ:50°48'19"	по лесному массиву, пересекая просеку
МЗ78	МЗ77	455.4	ЮЗ:46°58'31"	по сенокосу, далее - по лесу
МЗ77	МЗ76	442.6	ЮЗ:58°9'32"	
МЗ76	МЗ75	184.5	СЗ:72°45'10"	по лесу, по сенокосу
МЗ75	МЗ74	123.2	ЮЗ:44°8'43"	по лесному массиву
МЗ74	МЗ1(4)	150.0	ЮЗ:39°23'58"	
МЗ1(4)	МЗ2(3)	392.5	ЮЗ:54°52'34"	по сенокосу, далее - по болоту
МЗ2(3)	МЗ3(1)	248.2	ЮЗ:42°55'33"	по болоту, далее - по сенокосу
МЗ3(1)	МЗ5(3)	401.4	ЮЗ:42°58'15"	пересекает реку Журчалку, далее - по болоту, по лесу
МЗ5(3)	МЗ74(1)	91.6	ЮЗ:25°30'17"	пересекает железную дорогу
				по смежеству с муниципальным образованием Беловский сельсовет Ребрихинского района Алтайского края
МЗ74(1)	МЗ4	785.0	ЮЗ:36°43'47"	по лесу, по пастбищу
МЗ4	МЗ3(3)	587.2	ЮЗ:61°20'40"	по пастбищу, по лесу, далее - по сенокосу, по лесу
МЗ3(3)	МЗ2(4)	1484.6	ЮЗ:52°0'33"	по сенокосу, по лесу, по пашне
МЗ2(4)	29	1036.9	ЮЗ:60°59'43"	по пашне, далее - по лесу, по сенокосу

1	2	3	4	5
				по смежеству с муниципальным образованием Станционно-Ребрихинский сельсовет Ребрихинского района Алтайского края
29	30	2410.1	СЗ:35°23'4"	по лесному массиву, пересекает пашню, по лесной просеке
30	мз132	37.4	СВ:18°38'38"	по лесному массиву, пересекает железную дорогу
мз132	мз133	47.5	СЗ:3°40'17"	пересекает железную дорогу
мз133	31	34.5	ЮЗ:78°22'1"	с левой стороны железной дороги
31	32	98.8	СЗ:46°35'8"	по лесу
32	33	46.6	СЗ:0°0'0"	по краю территории склада
33	34	40.8	СЗ:87°16'24"	
34	35	2454.3	СЗ:35°7'40"	по лесному массиву
35	65	1334.3	СВ:17°38'25"	по середине реки Касмалы в северо-восточном направлении
65	66	272.9	СЗ:35°25'0"	по лесному массиву
66	67	63.8	СВ:8°34'54"	
67	68	75.6	ЮЗ:65°50'56"	
68	69	25.5	СЗ:52°35'9"	
69	мз5(4)	288.6	СЗ:35°12'45"	
мз5(4)	мз6(4)	636.1	ЮЗ:50°4'37"	по лесному массиву, далее - по пашне
мз6(4)	70	1179.1	СЗ:23°1'50"	по пашне, пересекает лесной колок, по пашне
				по смежеству с муниципальным образованием Пановский сельсовет Ребрихинского района Алтайского края
70	71	415.4	СВ:43°15'8"	по правой стороне автодороги Ребриха - Подстепное
71	72	360.4	СВ:45°39'9"	
72	73	358.9	СВ:41°6'6"	
73	мз4(1)	1014.0	СЗ:25°2'51"	по пастбищу, через лес, вновь по пастбищу, пересекает реку Ребриху, далее - по пастбищу, по пашне
мз4(1)	мз5(5)	499.5	СЗ:24°56'59"	по пашне
мз5(5)	мз6(5)	500.4	СЗ:24°51'0"	
мз6(5)	мз7(3)	499.9	СЗ:24°52'57"	
мз7(3)	мз8(3)	500.0	СЗ:24°34'53"	
мз8(3)	мз9(4)	294.9	СЗ:25°17'58"	по пашне, пересекает лесополосу
мз9(4)	мз10(6)	825.6	СЗ:69°40'54"	по правой стороне автодороги Ребриха - Шарчино
мз10(6)	мз11(5)	781.1	СЗ:69°49'59"	
мз11(5)	мз12(6)	796.3	СЗ:70°41'51"	
мз12(6)	мз13(4)	933.8	СЗ:83°28'56"	

1	2	3	4	5
МЗ13(4)	МЗ14(4)	933.6	СЗ:83°40'57"	по правой стороне автодороги Ребриха - Шарчино
МЗ14(4)	МЗ15(4)	943.0	СЗ:83°42'60"	
МЗ15(4)	МЗ16(4)	1013.6	СЗ:83°40'57"	
МЗ16(4)	МЗ17(6)	619.2	СЗ:88°21'57"	
МЗ17(6)	МЗ18(5)	866.6	СЗ:89°28'57"	
МЗ18(5)	74	24.6	ЮВ:10°7'26"	пересекает автодорогу Ребриха- Шарчино
74	75	1280.2	СЗ:89°36'3"	по левой стороне автодороги Ребриха-Шарчино
75	76	853.3	СЗ:88°28'35"	
76	77	150.2	СЗ:80°53'7"	
77	78	867.2	СЗ:76°43'10"	
78	79	748.5	СЗ:75°26'53"	
79	80	581.0	СЗ:75°2'49"	
80	81	705.5	СЗ:76°57'58"	
81	82	245.1	ЮЗ:87°45'53"	по пашне, пересекая лесополосу
82	83	244.3	ЮЗ:82°37'34"	по пашне
83	84	51.9	ЮЗ:71°6'14"	
84	МЗ14(5)	451.7	ЮЗ:51°47'30"	между лесополосой и пашней
МЗ14(5)	МЗ16(5)	760.6	ЮЗ:51°44'56"	
МЗ16(5)	МЗ17(7)	564.7	ЮЗ:51°45'59"	
				по смежеству с муниципальным образованием Подстепновский сельсовет Ребрихинского района Алтайского края
МЗ17(7)	МЗ18(6)	419.8	СЗ:77°19'41"	между лесополосой и пашней
МЗ18(6)	МЗ19(4)	796.5	СЗ:77°21'35"	
МЗ19(4)	МЗ20(5)	794.6	СЗ:73°59'15"	
МЗ20(5)	МЗ21(6)	999.2	ЮЗ:85°53'6"	
МЗ21(6)	МЗ22(5)	741.2	ЮЗ:85°58'21"	
МЗ22(5)	МЗ1(5)	622.5	СЗ:6°5'10"	
МЗ1(5)	МЗ2(5)	1671.8	СЗ:13°51'1"	между лесополосой и сенокосом до полевой дороги, далее - между лесополосой и пашней
МЗ2(5)	МЗ3(4)	756.2	СЗ:11°58'29"	между лесополосой и пашней справа, сенокосом и пашней слева
МЗ3(4)	МЗ14/4	351.7	СЗ:12°15'51"	между лесополосой и пашней
МЗ14/4	МЗ5(6)	1198.6	СЗ:8°28'6"	по пашне до полевой дороги, далее - между лесополосой и пашней
МЗ5(6)	МЗ52	1374.4	СЗ:21°39'21"	по пашне, по пастбищу, через лес, далее - по пастбищу, по пашне, пересекая лесополосу
МЗ52	МЗ6(6)	993.7	ЮЗ:63°22'33"	между лесополосой и пашней, пересекая пастбище, далее - по пашне
МЗ6(6)	МЗ7(4)	761.5	СЗ:8°10'31"	по пашне, по пастбищу, между лесом и сенокосом, далее -

1	2	3	4	5
				через лес
м37(4)	м38(4)	574.0	СЗ:11°15'11"	по сенокосу, по пашне, далее - по пастбищу с участком леса
м38(4)	м39(5)	552.2	СЗ:15°32'15"	по пастбищу, пересекая участки леса, далее - по пашне
м39(5)	м321(7)	843.7	СЗ:15°11'10"	по пашне, пересекает полевую дорогу, по пашне вдоль лесополосы
м321(7)	м310(7)	528.8	СЗ:41°6'45"	между пашней и лесополосой, по сенокосу, через лес, по сенокосу, далее - между пашней и лесополосой
м310(7)	м311(6)	645.5	СЗ:34°38'15"	по сенокосу, через лес, по сенокосу, далее - через лес, по сенокосу
м311(6)	м324(4)	1262.3	СВ:63°43'46"	по сенокосу, далее - между южной стороной лесополосы и пашней
м324(4)	м325(4)	1049.4	СЗ:30°35'15"	по сенокосу, вдоль южной стороны лесополосы, далее - по сенокосу
				по смежеству с муниципальным образованием Урывский сельсовет Тюменцевского района Алтайского края
м325(4)	м323(4)	809.6	СЗ:25°23'16"	по меже между пашней, сенокосом, лесом, пастбищем, далее - по пашне
м323(4)	м322(6)	1671.8	СЗ:13°51'11"	по меже между пашней, пастбищем, лесом, пастбищем, далее - по пашне, пересекает полевую дорогу, по пастбищу, далее - вдоль левой стороны лесополосы
м322(6)	м322/1	756.2	СЗ:11°58'29"	вдоль лесополосы по пашне, пересекает полевую дорогу, ручей, далее - по сенокосу
м322/1	м321(8)	351.7	СЗ:12°15'51"	по сенокосу, через лес, далее - по меже между сенокосом и пашней
м321(8)	м320(6)	1198.6	СЗ:8°28'6"	по меже между сенокосом и пашней, по сенокосу, через болото, по пастбищу, пересекая ручей, далее - по пашне
м320(6)	85	202.5	СЗ:27°8'43"	по меже между пашней и лесом
				по смежеству с муниципальным образованием Шарчинский сельсовет Тюменцевского района Алтайского края
85	м319(5)	747.4	СЗ:26°23'26"	по меже между пашней,

1	2	3	4	5
				пастбищем, лесом и пастбищем, далее - по пастбищу с ручьём, через лес
МЗ19(5)	МЗ18(7)	247.7	СЗ:10°56'17"	по меже между пашней и пастбищем
МЗ18(7)	МЗ17(8)	187.9	СЗ:10°55'16"	
МЗ17(8)	МЗ16(6)	361.6	ЮЗ:63°23'12"	по сенокосу, через лес, далее - по сенокосу, по пашне
МЗ16(6)	МЗ15(5)	821.4	СЗ:55°3'15"	по пашне
МЗ15(5)	МЗ14(6)	521.8	СЗ:6°43'30"	по меже между пашней, участками леса и сенокосами
МЗ14(6)	МЗ13(5)	240.3	СЗ:11°19'36"	по меже между пашней и сенокосом, далее - по пашне
МЗ13(5)	МЗ12(7)	574.0	СЗ:11°15'11"	по пашне, далее - через лес
МЗ12(7)	МЗ11(7)	552.2	СЗ:15°32'15"	через лес, между лесом и сенокосом, далее - по пашне
МЗ11(7)	МЗ10(8)	843.7	СЗ:15°11'10"	по меже между пашней и сенокосом
МЗ10(8)	МЗ9(6)	528.8	СЗ:41°6'45"	по пашне
МЗ9(6)	МЗ8(5)	645.5	СЗ:34°38'15"	по меже между пашней, лесом и сенокосом
МЗ8(5)	МЗ7(5)	1262.3	СВ:63°43'46"	по пашне, между пашней и сенокосом, пересекает автодорогу Ребриха - Шарчино, далее - по пашне
МЗ7(5)	МЗ6(7)	1049.4	СЗ:30°35'15"	слева вдоль лесополосы
МЗ6(7)	МЗ5(7)	809.6	СЗ:25°23'16"	по пашне, по сенокосу, через лес, по пашне, по сенокосу, через лес, далее - по сенокосу
МЗ5(7)	МЗ4/1'	852.3	СЗ:14°5'54"	вдоль левой стороны лесополосы, пересекая полевую дорогу, далее - через лес
МЗ4/1'	МЗ4(3)	405.4	СЗ:14°3'48"	по лесу, пересекая участки сенокоса, далее - по пашне
МЗ4(3)	МЗ3'	1111.3	СЗ:27°34'22"	по пашне, пересекая участок сенокоса
МЗ3'	МЗ3(5)	552.3	СЗ:27°34'38"	по пашне
МЗ3(5)	МЗ2(6)	426.5	СЗ:27°30'27"	
МЗ2(6)	МЗ1(2)	596.6	СЗ:37°58'28"	по пашне, через лес, по пастбищу, через лес, по пастбищу, пересекая автодорогу Шарчино - Куликово, далее - через лес
МЗ1(2)	МЗ2(2)	349.2	СВ:57°14'43"	через лес, далее - по пастбищу
МЗ2(2)	МЗ3(2)	326.9	СВ:38°39'60"	
МЗ3(2)	МЗ4(2)	558.9	СВ:72°5'41"	по пастбищу
МЗ4(2)	МЗ4а	500.4	СВ:55°26'39"	
МЗ4а	МЗ5(1)	134.7	СВ:55°54'14"	между лесом и пастбищем
МЗ5(1)	МЗ6(1)	183.7	СВ:40°44'27"	
МЗ6(1)	МЗ7(1)	982.9	СВ:57°25'44"	между лесом и пастбищем, далее - через лес и пастбище

1	2	3	4	5
мз7(1)	мз7а	192.2	СВ:74°6'55"	по пастбищу
мз7а	мз8	410.4	СВ:74°8'36"	
мз8	мз8а	546.2	СВ:9°24'19"	через лес с кустарником
мз8а	мз9	333.2	СВ:9°23'13"	через лес
мз9	мз9а	354.7	СВ:73°27'55"	через лес, по пастбищу, через лес, по пастбищу, через лес
мз9а	мз10	77.0	СВ:73°29'33"	через лес
мз10	мз11(1)	282.8	СВ:60°56'13"	по пастбищу, пересекает реку Степачиху, далее - по болоту
мз11(1)	мз12	266.4	СВ:27°45'28"	по болоту
мз12	мз13	897.6	СВ:41°5'40"	
мз13	мз14	438.7	СВ:33°26'15"	
мз14	мз15	501.4	СВ:56°33'56"	между болотом и пастбищем, по пастбищу, далее - между посадками и пастбищем
мз15	мз16	88.6	СВ:64°6'53"	между посадками и пастбищем
мз16	мз17	343.8	ЮВ:81°19'19"	по краю леса вдоль пастбища
мз17	мз18	85.1	СВ:52°59'47"	по пастбищу
мз18	мз19	294.9	СВ:52°50'23"	
мз19	мз20(2)	189.4	ЮВ:54°54'32"	через лес, далее - по пастбищу
мз20(2)	мз21(2)	141.7	ЮВ:74°11'30"	через лес
мз21(2)	мз22(2)	331.4	ЮВ:67°56'43"	через лес, далее - по пастбищу
мз22(2)	мз23(1)	188.2	ЮВ:86°27'8"	по пастбищу
мз23(1)	мз24(2)	134.1	СВ:76°58'19"	
мз24(2)	мз25(1)	229.8	ЮВ:89°59'45"	по пастбищу, пересекая ручей
мз25(1)	мз26а	74.2	СВ:35°34'2"	по пастбищу
мз26а	мз26(1)	244.9	СВ:33°42'10"	
мз26(1)	мз27а	248.1	ЮВ:21°21'38"	между пастбищем и лесом, пересекает автодорогу Куликово - Усть-Мосиха, далее - по пастбищу
мз27а	мз28	580.7	СВ:82°10'45"	между пашней и пастбищем
мз28	мз29	197.5	СВ:28°52'12"	по пастбищу
мз29	мз30(1)	284.9	СЗ:39°42'45"	по пастбищу, пересекая автодорогу Куликово - Усть-Мосиха
мз30(1)	мз31(1)	462.9	СВ:66°34'26"	
мз31(1)	мз17(1)	305.2	СЗ:3°41'31"	
мз17(1)	мз18(1)	159.0	СВ:54°45'59"	по пастбищу
мз18(1)	мз19(1)	328.3	ЮВ:66°5'12"	по пастбищу, пересекая автодорогу Куликово - Усть-Мосиха
мз19(1)	мз20(3)	627.4	СВ:19°59'7"	
мз20(3)	мз21(3)	724.9	СВ:69°16'25"	между лесом и пастбищем, через лес, далее - между лесом и пастбищем
мз21(3)	мз1	129.4	СВ:37°37'36"	между лесом и пастбищем»;

б) в приложении 16:

а) в разделе «Описание смежеств»:

абзац четвёртый признать утратившим силу;

в абзаце пятом слова «от мз1/13» заменить словами «от мз130»;

б) в таблице «Геодезические данные»:
в графе 5 строки 52 слово «Яснополянский» заменить словом «Ребрихинский»;
строку 71

	«по смежеству с муниципальным образованием Ребрихинский сельсовет Ребрихинского района Алтайского края»
--	---

признать утратившей силу;

7) приложение 18 признать утратившим силу;

8) в приложении 19:

а) строки

	«Сельские населённые пункты Ребрихинского сельсовета
20.	село Ребриха
20 ¹ .	село Куликово
20 ² .	посёлок Тулай
20 ³ .	село Шумилиха»

заменить строками

	«Сельские населённые пункты Ребрихинского сельсовета
20.	село Ребриха
20 ¹ .	посёлок Верх-Боровлянка
20 ² .	село Куликово
20 ³ .	посёлок Тулай
20 ⁴ .	село Шумилиха
20 ⁵ .	село Ясная Поляна»;

б) строки

	«Сельские населённые пункты Яснополянского сельсовета
27.	село Ясная Поляна
28.	посёлок Верх-Боровлянка»

признать утратившими силу.

Статья 2

Настоящий Закон вступает в силу со дня его официального опубликования.

Губернатор Алтайского края

г. Барнаул
11 ноября 2019 года
№ 98-ЗС



В.П. Томенко