



ПРАВИТЕЛЬСТВО АЛТАЙСКОГО КРАЯ

ПОСТАНОВЛЕНИЕ

16.03.2020

№ 109

г. Барнаул

Об установлении зоны охраны объекта культурного наследия регионального значения «Памятник воинам, погибшим в годы Великой Отечественной войны (1941 – 1945 гг.)», 1975 г., расположенного по адресу: Алтайский край, Смоленский район, с. Ануйское, ул. Центральная, 5б, утверждении режима использования земель и требований к градостроительным регламентам в границах территории данной зоны

В соответствии с Федеральным законом от 25.06.2002 № 73-ФЗ «Об объектах культурного наследия (памятниках истории и культуры) народов Российской Федерации», постановлением Правительства Российской Федерации от 12.09.2015 № 972 «Об утверждении Положения о зонах охраны объектов культурного наследия (памятников истории и культуры) народов Российской Федерации и о признании утратившими силу отдельных положений нормативных правовых актов Правительства Российской Федерации», законом Алтайского края от 12.05.2005 № 32-ЗС «Об объектах культурного наследия (памятниках истории и культуры) в Алтайском крае» Правительство Алтайского края постановляет:

1. Установить зону охраны объекта культурного наследия регионального значения «Памятник воинам, погибшим в годы Великой Отечественной войны (1941 – 1945 гг.)», 1975 г., расположенного по адресу: Алтайский край, Смоленский район, с. Ануйское, ул. Центральная, 5б (далее – «объект культурного наследия») (приложение 1).

2. Утвердить:

режим использования земель и требования к градостроительным регламентам в границах территории зоны охраны объекта культурного наследия (приложение 2);

карту (схему) границ территории зоны охраны объекта культурного наследия (приложение 3).

3. Рекомендовать администрации Смоленского района Алтайского края:

3.1. обеспечить размещение информации об установлении зоны охраны объекта культурного наследия, утверждении режима использования земель и требований к градостроительным регламентам в границах территории данной зоны в государственных информационных системах обеспечения градостроительной деятельности;

3.2. обеспечить учет и отображение зоны охраны объекта культурного наследия, режима использования земель и требований к градостроительным регламентам в границах территории данной зоны в документах территориального планирования, правилах землепользования и застройки, документации по планировке территории и внести в указанные документы изменения в установленном порядке.

Губернатор Алтайского края,
Председатель Правительства
Алтайского края



В.П. Томенко

ПРИЛОЖЕНИЕ 1
к постановлению Правительства
Алтайского края
от 16.03. 2020 № 109

ЗОНА ОХРАНЫ

объекта культурного наследия регионального значения «Памятник
воинам, погибшим в годы Великой Отечественной войны (1941 –
1945 гг.)», 1975 г., расположенного по адресу: Алтайский край,
Смоленский район, с. Ануйское, ул. Центральная, 5б

В целях обеспечения сохранности объекта культурного наследия регионального значения «Памятник воинам, погибшим в годы Великой Отечественной войны (1941 – 1945 гг.)», 1975 г., расположенного по адресу: Алтайский край, Смоленский район, с. Ануйское, ул. Центральная, 5б (далее – «объект культурного наследия»), в его исторической среде на сопряженной с ним территории устанавливается охранная зона (далее – ОЗ-1).

1. Описание границ территории ОЗ-1 объекта культурного наследия:

1.1. внутренние границы:

граница ОЗ-1 с поворотными точками 1 – 2 проходит в направлении на северо-восток протяженностью 21,19 м;

граница ОЗ-1 с поворотными точками 2 – 3 проходит в направлении на юго-восток протяженностью 14,57 м;

граница ОЗ-1 с поворотными точками 3 – 4 проходит в направлении на юго-запад протяженностью 21,51 м;

граница ОЗ-1 с поворотными точками 4 – 1 проходит в направлении на северо-запад протяженностью 14,48 м;

1.2. внешние границы:

граница ОЗ-1 с поворотными точками 5 – 6 проходит в направлении на северо-восток протяженностью 15,97 м;

граница ОЗ-1 с поворотными точками 6 – 7 проходит в направлении на северо-восток протяженностью 25,26 м;

граница ОЗ-1 с поворотными точками 7 – 8 проходит в направлении на юго-восток протяженностью 8,75 м;

граница ОЗ-1 с поворотными точками 8 – 9 проходит в направлении на юго-восток протяженностью 26,39 м;

граница ОЗ-1 с поворотными точками 9 – 10 проходит в направлении на юго-запад протяженностью 33,45 м;

граница ОЗ-1 с поворотными точками 10 – 5 проходит в направлении на северо-запад протяженностью 21,48 м.

ВЕДОМОСТЬ
координат характерных (поворотных) точек границ
территории ОЗ-1 объекта культурного наследия

Обозначение (номер) характерной (поворотной) точки	Координаты характерных (поворотных) точек в местной системе координат (МСК-22)		Метод определения координат	Средняя квадратическая погрешность положения характерной точки (Mt), м
	X	Y		
1	484412.34	3258671.98	картометрический	1.0
2	484417.14	3258692.62	картометрический	1.0
3	484402.97	3258695.98	картометрический	1.0
4	484398.18	3258675.01	картометрический	1.0
5	484404.60	3258653.78	картометрический	1.0
6	484414.59	3258666.24	картометрический	1.0
7	484426.44	3258688.55	картометрический	1.0
8	484424.22	3258697.01	картометрический	1.0
9	484398.54	3258703.10	картометрический	1.0
10	484391.10	3258670.49	картометрический	1.0

ПРИЛОЖЕНИЕ 2

УТВЕРЖДЕНЫ
постановлением Правительства
Алтайского края
от 16.03. 2020 № 109

РЕЖИМ

использования земель и требования к градостроительным регламентам в границах территории зоны охраны объекта культурного наследия регионального значения «Памятник воинам, погибшим в годы Великой Отечественной войны (1941 – 1945 гг.)», 1975 г., расположенного по адресу: Алтайский край, Смоленский район, с. Ануйское, ул. Центральная, 5б

Режим использования земель и требования к градостроительным регламентам утверждаются в границах территории зоны охраны объекта культурного наследия регионального значения «Памятник воинам, погибшим в годы Великой Отечественной войны (1941 – 1945 гг.)», 1975 г., расположенного по адресу: Алтайский край, Смоленский район, с. Ануйское, ул. Центральная, 5б (далее – «объект культурного наследия»), а именно охранной зоны (далее – ОЗ-1).

1. Особый режим использования земель в границах территории ОЗ-1 объекта культурного наследия:

1.1. разрешается:

строительство объектов капитального строительства с целью применения специальных мер, направленных на сохранение и (или) восстановление (регенерацию) природной и (или) историко-градостроительной среды объекта культурного наследия;

реконструкция и (или) ремонт сетей инженерно-технического обеспечения при условии обеспечения сохранности объекта культурного наследия;

прокладка новых инженерных сетей подземным способом при условии обеспечения сохранности объекта культурного наследия;

проведение мероприятий, направленных на обеспечение пожарной и экологической безопасности, при условии обеспечения сохранности объекта культурного наследия;

размещение информационных конструкций, содержащих информацию о популяризации и использовании объекта культурного наследия, высотой не более 2,0 м;

благоустройство и озеленение территории (разбивка газонов, цветников, сохранение существующих и посадка новых пород деревьев и кустарников, покрытие пешеходных площадок, тротуаров традиционными (камень, гранит, гравийная смесь) и имитирующими натуральными материалами при условии обеспечения визуального восприятия объекта культурного наследия);

ремонт, реконструкция и (или) устройство наружного освещения, малых

архитектурных форм (скамьи, урны) при условии обеспечения сохранности объекта культурного наследия;

размещение временных элементов информационно-декоративного оформления событийного характера (мобильные информационные конструкции), включая праздничное оформление;

организация зон для проведения праздничных мероприятий и отдыха разных возрастных групп;

проведение археологических полевых работ на основании разрешения (открытого листа), выдаваемого в соответствии с действующим законодательством, при условии обеспечения сохранности объекта культурного наследия;

1.2. запрещается:

строительство объектов капитального строительства, за исключением применения специальных мер, направленных на сохранение и (или) восстановление (регенерацию) природной и (или) историко-градостроительной среды объекта культурного наследия;

устройство сетей инженерно-технического обеспечения в наземном исполнении;

применение строительных технологий, оказывающих негативное воздействие на объект культурного наследия;

размещение парковок;

размещение всех видов рекламных конструкций за исключением конструкций, содержащих информацию о популяризации и использовании объекта культурного наследия, высотой не более 2,0 м;

засорение территории отходами производства и потребления.

2. Требования к градостроительным регламентам в границах территории ОЗ-1 объекта культурного наследия:

виды разрешенного использования земельного участка:


историко-культурная деятельность;

благоустройство территории.

ПРИЛОЖЕНИЕ 3







УТВЕРЖДЕНА
 постановлением Правительства
 Алтайского края
 от 16.03. 2020 № 109

КАРТА (СХЕМА)
 границ территории зоны охраны объекта культурного наследия
 регионального значения «Памятник воинам, погибшим в годы Великой
 Отечественной войны (1941 – 1945 гг.)», 1975 г., расположенного по адресу:
 Алтайский край, Смоленский район, с. Ануйское, ул. Центральная, 5б



Масштаб 1:1000

Условные обозначения:

-  – объект культурного наследия;
-  – территория объекта культурного наследия;
-  – граница охранной зоны объекта культурного наследия;
-  – индекс территории объекта культурного наследия;
-  – охранная зона объекта культурного наследия;
-  – индекс охранной зоны.