



ПРАВИТЕЛЬСТВО АЛТАЙСКОГО КРАЯ

ПОСТАНОВЛЕНИЕ

16.03.2020

№ 115

г. Барнаул

[Об установлении объединенной зоны охраны объектов культурного наследия федерального и регионального значения, расположенных в городе Барнауле Алтайского края в границах улиц Гоголя, Мамонтова, проспекта Социалистического с отступом на запад от проспекта Красноармейского, утверждении требований к градостроительным регламентам в границах территорий данной зоны]

В соответствии с Федеральным законом от 25.06.2002 № 73-ФЗ «Об объектах культурного наследия (памятниках истории и культуры) народов Российской Федерации», Градостроительным кодексом Российской Федерации, законом Алтайского края от 12.05.2005 № 32-ЗС «Об объектах культурного наследия (памятниках истории и культуры) в Алтайском крае» Правительство Алтайского края постановляет:

1. Установить объединенную зону охраны следующих объектов культурного наследия федерального значения: «Комплекс сооружений сереброплавильного завода», кон. XVIII – нач. XIX в. по адресу: ул. Ползунова, 37, 37а, 39, 39/1, «Здание инструментального магазина», 1820 г. по адресу: ул. Ползунова, 39, «Дом, в котором в 1918 году была провозглашена советская власть в Алтайской губернии» по адресу: ул. Ползунова, 35, «Здание канцелярии Кольваново-Воскресенского завода», конец XVIII в. по адресу: ул. Ползунова, 41, «Здание аптеки», 1794 г., 1844 г. по адресу: ул. Ползунова, 42, «Здание горной лаборатории», 1844 – 1851 гг. по адресу: ул. Ползунова, 46, «Ансамбль горнозаводской площади», XIX в. по адресу: просп. Красноармейский, 4, 19, 21, пл. Демидовская, 1, пл. Спартака, 10, «Дом жилой (дер.)» кон. XIX – нач. XX вв. по адресу: ул. Ползунова, 56, «Дом Шадрина (дер.)», кон. XIX – нач. XX вв.» по адресу: просп. Красноармейский, 8, регионального значения: «Ботанический сад», нач. XIX в. по адресу: просп. Социалистический, 11, «Управление Алтайского округа», 1898 г. по адресу: ул. Ползунова, 40, «Здание чертежной, XIX в.» по адресу: ул. Ползунова, 48, «Дом жилой», 1926 г. по адресу: ул. Пушкина, 80, «Приют детский Мариинский. Памятное место, где находился

дом, в котором с 1753 жил и в 1766 г. умер изобретатель первого в мире парового двигателя Ползунов Иван Иванович», 1753 – 1766 гг., кон. XIX в. по адресу: ул. Пушкина, 78, «Дом, в котором жили известные на Алтае революционеры И.В. Присягин и М.К. Цаплин», 1917 – 1918 гг. по адресу: ул. Гоголя, 79, «Дом жилой», нач. XX в. по адресу: ул. Пушкина, 68, «Дом с лавками», нач. XX в. по адресу: ул. Пушкина, 66, «Аптека Крюгера», кон. XIX в. по адресу: ул. Пушкина, 64, «Дом жилой», нач. XX в. по адресу: ул. Гоголя, 61 в г. Барнауле Алтайского края согласно приложению 1 к настоящему постановлению.

2. Утвердить:

требования к градостроительным регламентам в границах объединенной зоны охраны объектов культурного наследия федерального значения: «Комплекс сооружений сереброплавильного завода», кон. XVIII – нач. XIX в., «Здание инструментального магазина», 1820 г., «Дом, в котором в 1918 году была провозглашена советская власть в Алтайской губернии», «Здание канцелярии Колывано-Воскресенского завода», конец XVIII в., «Здание аптеки», 1794 г., 1844 г., «Здание горной лаборатории», 1844 – 1851 гг., «Ансамбль горнозаводской площади», XIX в., «Дом жилой (дер.)» кон. XIX – нач. XX вв., «Дом Шадрина (дер.), кон. XIX – нач. XX вв.», регионального значения: «Ботанический сад», нач. XIX в., «Управление Алтайского округа», 1898 г., «Здание чертежной, XIX в.», «Дом жилой», 1926 г., «Приют детский Мариинский. Памятное место, где находился дом, в котором с 1753 жил и в 1766 г. умер изобретатель первого в мире парового двигателя Ползунов Иван Иванович», 1753 – 1766 гг., кон. XIX в., «Дом, в котором жили известные на Алтае революционеры И.В. Присягин и М.К. Цаплин», 1917 – 1918 гг., «Дом жилой», нач. XX в., «Дом с лавками», нач. XX в., «Аптека Крюгера», кон. XIX в., «Дом жилой», нач. XX в. (приложение 2);

карту (схему) границ территорий объединенной зоны охраны объектов культурного наследия федерального значения: «Комплекс сооружений сереброплавильного завода», кон. XVIII – нач. XIX в., «Здание инструментального магазина», 1820 г., «Дом, в котором в 1918 году была провозглашена советская власть в Алтайской губернии», «Здание канцелярии Колывано-Воскресенского завода», конец XVIII в., «Здание аптеки», 1794 г., 1844 г., «Здание горной лаборатории», 1844 – 1851 гг., «Ансамбль горнозаводской площади», XIX в., «Дом жилой (дер.)» кон. XIX – нач. XX вв., «Дом Шадрина (дер.), кон. XIX – нач. XX вв.», регионального значения: «Ботанический сад», нач. XIX в., «Управление Алтайского округа», 1898 г., «Здание чертежной, XIX в.», «Дом жилой», 1926 г., «Приют детский Мариинский. Памятное место, где находился дом, в котором с 1753 жил и в 1766 г. умер изобретатель первого в мире парового двигателя Ползунов Иван Иванович», 1753 – 1766 гг., кон. XIX в., «Дом, в котором жили известные на Алтае революционеры И.В. Присягин и М.К. Цаплин», 1917 – 1918 гг., «Дом жилой», нач. XX в., «Дом с лавками», нач. XX в., «Аптека Крюгера», кон. XIX в., «Дом жилой», нач. XX в. (приложение 3).

3. Рекомендовать администрации города Барнаула Алтайского края:

3.1 обеспечить размещение информации об установлении объединенной

зоны охраны объектов культурного наследия, утверждении требований к градостроительным регламентам в границах данной зоны в государственных информационных системах обеспечения градостроительной деятельности;

3.2. обеспечить учет и отображение границ объединенной зоны охраны объектов культурного наследия, требований к градостроительным регламентам в границах данной зоны в документах территориального планирования, правилах землепользования и застройки, документации по планировке территории и внести в указанные документы изменения в установленном порядке.

4. Возмещение убытков, причиненных в связи с установлением объединенной зоны охраны объектов культурного наследия, осуществляется в соответствии с действующим законодательством.

Губернатор Алтайского края,
Председатель Правительства
Алтайского края



В.П. Томенко

ПРИЛОЖЕНИЕ 1
к постановлению Правительства
Алтайского края
от 16.03. 2020 № 115

ОБЪЕДИНЕННАЯ ЗОНА ОХРАНЫ
объектов культурного наследия федерального и регионального
значения, расположенных в городе Барнауле Алтайского края
в границах улиц Гоголя, Мамонтова, проспекта Социалистического
с отступом на запад от проспекта Красноармейского

В целях обеспечения сохранности объектов культурного наследия федерального значения: «Комплекс сооружений сереброплавильного завода», кон. XVIII – нач. XIX в. по адресу: ул. Ползунова, 37, 37а, 39, 39/1, «Здание инструментального магазина», 1820 г. по адресу: ул. Ползунова, 39, «Дом, в котором в 1918 году была провозглашена советская власть в Алтайской губернии», по адресу: ул. Ползунова, 35, «Здание канцелярии Колывано-Воскресенского завода», конец XVIII в. по адресу: ул. Ползунова, 41, «Здание аптеки», 1794 г., 1844 г. по адресу: ул. Ползунова, 42, «Здание горной лаборатории», 1844 – 1851 гг. по адресу: ул. Ползунова, 46, «Ансамбль горнозаводской площади», XIX в. по адресу: просп. Красноармейский, 4, 19, 21, пл. Демидовская, 1, пл. Спартака, 10, «Дом жилой (дер.)» кон. XIX – нач. XX вв. по адресу: ул. Ползунова, 56, «Дом Шадрина (дер.), кон. XIX – нач. XX вв.» по адресу: просп. Красноармейский, 8, регионального значения: «Ботанический сад», нач. XIX в. по адресу: просп. Социалистический, 11, «Управление Алтайского округа», 1898 г. по адресу: ул. Ползунова, 40, «Здание чертежной, XIX в.» по адресу: ул. Ползунова, 48, «Дом жилой», 1926 г. по адресу: ул. Пушкина, 80, «Приют детский Мариинский. Памятное место, где находился дом, в котором с 1753 жил и в 1766 г. умер изобретатель первого в мире парового двигателя Ползунов Иван Иванович», 1753 – 1766 гг., кон. XIX в. по адресу: ул. Пушкина, 78, «Дом, в котором жили известные на Алтае революционеры И.В. Присягин и М.К. Цаплин», 1917 – 1918 гг. по адресу: ул. Гоголя, 79, «Дом жилой», нач. XX в. по адресу: ул. Пушкина, 68, «Дом с лавками», нач. XX в. по адресу: ул. Пушкина, 66, «Аптека Крюгера», кон. XIX в. по адресу: ул. Пушкина, 64, «Дом жилой», нач. XX в. по адресу: ул. Гоголя, 61 в г. Барнауле Алтайского края (далее – «объекты культурного наследия»), в их исторической среде на сопряженной с ними территории устанавливаются следующие зоны охраны: единая зона регулирования застройки и хозяйственной деятельности 1 (далее – ЕЗРЗ-1), единая зона регулирования застройки и хозяйственной деятельности 2 (далее – ЕЗРЗ-2), единая зона регулирования застройки и хозяйственной деятельности 3 (далее – ЕЗРЗ-3), единая зона регулирования застройки и хозяйственной деятельности 4 (далее – ЕЗРЗ-4), состоящая из двух участков: участок 1 (далее – ЕЗРЗ-4.1), участок 2 (далее также – ЕЗРЗ-4.2), единая зона регулирования застройки и хозяйственной деятельности 5 (далее – ЕЗРЗ-5), единая зона регулирования застройки и

хозяйственной деятельности 6 (далее – ЕЗРЗ-6), единая зона регулирования застройки и хозяйственной деятельности 7 (далее – ЕЗРЗ-7), единая зона охраняемого природного ландшафта (далее – ЕЗОПЛ).

1. Описание границ территории ЕЗРЗ-1 объектов культурного наследия: границы участка определены в пределах земельных участков, оформленных под инженерно-технические, линейные объекты, сооружения и коммуникации.

ВЕДОМОСТЬ
координат характерных (поворотных) точек границ
территории ЕЗРЗ-1 объектов культурного наследия

Обозначение (номер) характерной (поворотной) точки	Координаты характерных (поворотных) точек в местной системе координат (МСК-22)		Метод определения координат	Средняя квадратическая погрешность положения характерной точки (Mt), м
	X	Y		
1	2	3	4	5
189	599317.47	2387714.14	геодезический	0.1
71	599352.00	2387762.05	геодезический	0.1
139	599332.77	2387775.53	геодезический	0.1
135	599311.74	2387790.26	геодезический	0.1
134	599300.31	2387798.23	геодезический	0.1
133	599273.05	2387817.31	геодезический	0.1
132	599277.97	2387824.46	геодезический	0.1
129	599287.67	2387838.67	геодезический	0.1
128	599292.47	2387845.69	геодезический	0.1
127	599296.73	2387851.91	геодезический	0.1
120	599314.93	2387878.50	геодезический	0.1
119	599321.23	2387887.70	геодезический	0.1
118	599331.39	2387902.54	геодезический	0.1
117	599336.21	2387909.57	геодезический	0.1
116	599349.31	2387928.70	геодезический	0.1
115	599364.45	2387950.84	геодезический	0.1
114	599364.48	2387950.89	геодезический	0.1
113	599389.29	2387987.12	геодезический	0.1
110	599402.29	2388006.12	геодезический	0.1
109	599408.59	2388015.92	геодезический	0.1
108	599408.89	2388015.73	геодезический	0.1
107	599420.59	2388032.82	геодезический	0.1
441	599426.94	2388042.10	геодезический	0.1
442	599426.06	2388042.70	геодезический	0.1
443	599438.81	2388061.50	геодезический	0.1
104	599439.57	2388060.99	геодезический	0.1
103	599439.62	2388061.06	геодезический	0.1

1	2	3	4	5
340	599453.69	2388082.73	геодезический	0.1
341	599454.41	2388082.22	геодезический	0.1
342	599472.23	2388108.24	геодезический	0.1
343	599483.21	2388124.27	геодезический	0.1
344	599469.09	2388133.94	геодезический	0.1
345	599464.01	2388137.31	геодезический	0.1
346	599462.38	2388134.92	геодезический	0.1
347	599339.03	2388216.32	геодезический	0.1
348	599348.68	2388232.77	геодезический	0.1
351	599288.93	2388274.78	геодезический	0.1
352	599289.10	2388275.03	геодезический	0.1
353	599273.07	2388286.03	геодезический	0.1
354	599266.12	2388290.81	геодезический	0.1
355	599265.51	2388289.93	геодезический	0.1
356	599263.44	2388289.39	геодезический	0.1
357	599260.59	2388291.33	геодезический	0.1
358	599260.49	2388293.53	геодезический	0.1
359	599261.02	2388294.31	геодезический	0.1
360	599246.67	2388304.30	геодезический	0.1
361	599189.56	2388343.50	геодезический	0.1
362	599168.39	2388356.84	геодезический	0.1
363	599164.98	2388351.90	геодезический	0.1
364	599140.07	2388315.79	геодезический	0.1
365	599124.09	2388323.67	геодезический	0.1
366	599119.57	2388325.90	геодезический	0.1
367	599118.15	2388326.60	геодезический	0.1
368	599097.27	2388336.87	геодезический	0.1
369	599085.57	2388342.62	геодезический	0.1
370	599083.64	2388344.03	геодезический	0.1
371	599049.06	2388364.65	геодезический	0.1
372	599040.50	2388369.76	геодезический	0.1
373	599019.76	2388381.01	геодезический	0.1
374	599018.74	2388379.38	геодезический	0.1
375	599012.88	2388382.80	геодезический	0.1
376	599012.48	2388382.40	геодезический	0.1
377	599003.74	2388387.76	геодезический	0.1
378	598971.19	2388407.32	геодезический	0.1
379	598957.57	2388414.78	геодезический	0.1
380	598933.86	2388427.72	геодезический	0.1
381	598909.94	2388440.78	геодезический	0.1
382	598852.90	2388473.63	геодезический	0.1
383	598837.23	2388435.40	геодезический	0.1
293	598827.89	2388417.58	геодезический	0.1

1	2	3	4	5
292	598816.04	2388394.97	геодезический	0.1
291	598775.28	2388340.28	геодезический	0.1
290	598755.27	2388313.44	геодезический	0.1
289	598731.28	2388288.98	геодезический	0.1
288	598715.21	2388278.35	геодезический	0.1
297	598705.65	2388274.27	геодезический	0.1
384	598661.23	2388110.72	геодезический	0.1
385	598667.31	2387992.49	геодезический	0.1
386	598670.85	2387956.08	геодезический	0.1
336	598671.99	2387933.34	геодезический	0.1
335	598722.21	2387958.45	геодезический	0.1
334	598762.03	2387964.31	геодезический	0.1
333	598765.77	2387963.47	геодезический	0.1
332	598765.99	2387964.59	геодезический	0.1
331	598771.26	2387963.51	геодезический	0.1
330	598771.01	2387962.29	геодезический	0.1
329	598807.01	2387954.19	геодезический	0.1
328	598811.00	2387959.27	геодезический	0.1
28	598872.39	2387944.38	геодезический	0.1
27	598919.81	2387930.96	геодезический	0.1
26	598912.81	2387920.39	геодезический	0.1
31	598881.41	2387874.04	геодезический	0.1
281	598853.75	2387833.21	геодезический	0.1
267	598865.85	2387825.18	геодезический	0.1
266	598927.21	2387915.79	геодезический	0.1
265	598934.79	2387913.62	геодезический	0.1
264	598957.75	2387906.98	геодезический	0.1
263	598970.44	2387903.30	геодезический	0.1
262	599063.79	2387841.93	геодезический	0.1
261	599020.52	2387777.36	геодезический	0.1
260	599014.14	2387781.12	геодезический	0.1
259	599010.30	2387775.44	геодезический	0.1
258	599014.40	2387772.59	геодезический	0.1
257	598977.27	2387719.47	геодезический	0.1
256	598973.97	2387721.81	геодезический	0.1
255	598966.82	2387711.26	геодезический	0.1
254	598968.82	2387709.78	геодезический	0.1
253	598957.70	2387692.72	геодезический	0.1
226	598982.70	2387680.99	геодезический	0.1
225	599000.45	2387707.21	геодезический	0.1
387	598991.92	2387713.06	геодезический	0.1
222	599018.63	2387748.96	геодезический	0.1
221	599041.00	2387781.74	геодезический	0.1

1	2	3	4	5
220	599047.34	2387776.60	геодезический	0.1
219	599074.12	2387816.14	геодезический	0.1
218	599104.15	2387795.12	геодезический	0.1
208	599155.77	2387759.00	геодезический	0.1
207	599190.98	2387734.37	геодезический	0.1
206	599131.66	2387647.55	геодезический	0.1
205	599112.86	2387620.04	геодезический	0.1
389	599131.03	2387607.64	геодезический	0.1
390	599137.13	2387616.58	геодезический	0.1
391	599151.89	2387638.19	геодезический	0.1
198	599164.23	2387656.27	геодезический	0.1
197	599182.13	2387682.42	геодезический	0.1
196	599208.05	2387720.35	геодезический	0.1
392	599248.50	2387779.56	геодезический	0.1
191	599299.14	2387744.14	геодезический	0.1
190	599299.42	2387743.95	геодезический	0.1
Внутренний контур 1				
1	599230.47	2387792.17	геодезический	0.1
2	599180.31	2387829.97	геодезический	0.1
3	599167.77	2387842.36	геодезический	0.1
4	599116.16	2387877.55	геодезический	0.1
5	599081.81	2387827.50	геодезический	0.1
6	599197.29	2387743.60	геодезический	0.1
Внутренний контур 2				
393	599089.52	2387883.60	геодезический	0.1
394	599089.88	2387886.69	геодезический	0.1
395	599088.44	2387889.90	геодезический	0.1
396	599085.98	2387891.89	геодезический	0.1
397	599047.02	2387906.96	геодезический	0.1
398	598973.91	2387925.59	геодезический	0.1
399	598971.61	2387924.15	геодезический	0.1
400	598970.75	2387921.71	геодезический	0.1
401	598972.09	2387918.93	геодезический	0.1
402	599064.71	2387857.50	геодезический	0.1
403	599067.19	2387856.56	геодезический	0.1
404	599069.60	2387857.23	геодезический	0.1
405	599072.44	2387859.15	геодезический	0.1
Внутренний контур 3				
11	599255.01	2387829.93	геодезический	0.1
12	599335.42	2387947.38	геодезический	0.1
140	599368.51	2387995.71	геодезический	0.1
141	599395.90	2388035.71	геодезический	0.1
142	599428.28	2388083.04	геодезический	0.1

1	2	3	4	5
143	599447.59	2388111.23	геодезический	0.1
144	599446.23	2388112.15	геодезический	0.1
145	599411.83	2388135.47	геодезический	0.1
146	599371.28	2388163.17	геодезический	0.1
406	599335.88	2388187.17	геодезический	0.1
407	599311.77	2388152.02	геодезический	0.1
440	599311.67	2388151.87	геодезический	0.1
349	599311.23	2388152.17	геодезический	0.1
350	599289.07	2388120.33	геодезический	0.1
149	599289.73	2388119.88	геодезический	0.1
150	599255.70	2388070.30	геодезический	0.1
155	599222.01	2388021.23	геодезический	0.1
156	599217.89	2388015.21	геодезический	0.1
408	599217.73	2388015.31	геодезический	0.1
409	599201.78	2387993.29	геодезический	0.1
162	599202.49	2387992.79	геодезический	0.1
23	599167.24	2387941.40	геодезический	0.1
24	599152.51	2387919.96	геодезический	0.1
25	599156.31	2387899.00	геодезический	0.1
18	599163.10	2387894.26	геодезический	0.1
17	599230.33	2387847.23	геодезический	0.1
Внутренний контур 4				
284	599112.91	2387929.64	геодезический	0.1
285	599121.07	2387941.54	геодезический	0.1
286	599148.97	2387982.19	геодезический	0.1
432	599153.21	2387979.33	геодезический	0.1
433	599177.16	2388013.99	геодезический	0.1
410	599173.48	2388016.70	геодезический	0.1
411	599188.34	2388038.35	геодезический	0.1
412	599205.12	2388062.79	геодезический	0.1
37	599215.24	2388077.54	геодезический	0.1
38	599216.98	2388080.41	геодезический	0.1
413	599217.59	2388079.97	геодезический	0.1
414	599222.59	2388087.14	геодезический	0.1
415	599225.76	2388085.24	геодезический	0.1
416	599258.97	2388135.32	геодезический	0.1
417	599307.92	2388205.64	геодезический	0.1
53	599155.09	2388285.26	геодезический	0.1
54	599064.93	2388331.29	геодезический	0.1
302	599046.76	2388340.93	геодезический	0.1
303	599038.61	2388345.26	геодезический	0.1
304	599040.27	2388348.08	геодезический	0.1
305	598992.84	2388373.51	геодезический	0.1

1	2	3	4	5
306	598990.25	2388368.60	геодезический	0.1
307	598960.54	2388384.72	геодезический	0.1
308	598956.44	2388386.94	геодезический	0.1
309	598942.38	2388394.57	геодезический	0.1
310	598912.61	2388410.73	геодезический	0.1
311	598897.75	2388418.80	геодезический	0.1
312	598893.84	2388420.92	геодезический	0.1
313	598882.74	2388426.65	геодезический	0.1
314	598864.35	2388388.66	геодезический	0.1
315	598851.75	2388367.05	геодезический	0.1
316	598815.12	2388317.69	геодезический	0.1
317	598776.36	2388267.44	геодезический	0.1
318	598762.44	2388249.39	геодезический	0.1
319	598758.19	2388240.86	геодезический	0.1
322	598730.55	2388185.35	геодезический	0.1
323	598727.13	2388154.58	геодезический	0.1
324	598727.61	2388123.80	геодезический	0.1
418	598727.88	2388111.46	геодезический	0.1
419	598728.28	2388092.55	геодезический	0.1
420	598732.84	2388068.52	геодезический	0.1
421	598742.96	2388046.75	геодезический	0.1
422	598756.70	2388026.66	геодезический	0.1
423	598765.55	2388019.19	геодезический	0.1
424	598776.96	2388012.83	геодезический	0.1
425	598800.72	2388003.28	геодезический	0.1
426	598826.73	2387998.07	геодезический	0.1
427	598839.11	2387995.09	геодезический	0.1
428	598873.77	2387986.80	геодезический	0.1
429	598881.78	2387984.88	геодезический	0.1
430	598977.55	2387962.92	геодезический	0.1
431	599036.42	2387940.34	геодезический	0.1
64	599040.16	2387947.04	геодезический	0.1
65	599067.14	2387940.59	геодезический	0.1

2. Описание границ территории ЕЗРЗ-2 объектов культурного наследия, которая включает в себя 4 участка: участок 1, участок 2, участок 3, участок 4:

2.1. описание внешних границ участка 1:

границы ЕЗРЗ-2 с поворотными точками 1 – 2 – 3 – 4 проходят из точки, расположенной на пересечении земельного участка с кадастровым номером 22:63:000000:1472 с границей городского сквера, в направлении с северо-запада на юго-восток вдоль границы городского сквера до его юго-восточного угла;

граница ЕЗРЗ-2 с поворотными точками 4 – 5 проходит в направлении с северо-востока на юго-запад вдоль границы городского сквера до его юго-

западного угла;

граница ЕЗРЗ-2 с поворотными точками 5 – 6 проходит в направлении с юго-востока на северо-запад вдоль границы городского сквера;

граница ЕЗРЗ-2 с поворотными точками 6 – 1 проходит в направлении с юго-запада на северо-восток вдоль границы городского сквера в исходную точку;

2.2. описание внутренних границ участка 1:

границы ЕЗРЗ-2 с поворотными точками 7 – 8 – 9 – 10 проходят по границе территории объекта культурного наследия федерального значения «Обелиск», входящего в состав объекта культурного наследия федерального значения «Ансамбль горнозаводской площади»;

2.3. описание границ участка 2:

граница ЕЗРЗ-2 с поворотными точками 11 – 12 проходит из точки, расположенной на северо-западном углу земельного участка с кадастровым номером 22:63:050253:120, в направлении на северо-восток по границе данного земельного участка;

границы ЕЗРЗ-2 с поворотными точками 12 – 13 – 14 проходят в направлении с северо-запада на юго-восток вдоль границы земельного участка с кадастровым номером 22:63:050253:120 до его юго-восточного угла;

границы ЕЗРЗ-2 с поворотными точками 14 – 15 – 16 – 17 проходят в направлении с северо-востока на юго-запад по границе земельного участка с кадастровым номером 22:63:050253:120;

граница ЕЗРЗ-2 с поворотными точками 17 – 11 проходит в направлении с юго-востока на северо-запад по границе земельного участка с кадастровым номером 22:63:050253:120 в исходную точку;

2.4. описание границ участка 3:

граница ЕЗРЗ-2 с поворотными точками 18 – 22 проходит из точки, расположенной в северо-западном углу земельного участка с кадастровым номером 22:63:050253:1, в направлении с юго-запада на северо-восток по границе данного земельного участка;

граница ЕЗРЗ-2 с поворотными точками 22 – 23 проходит в направлении с северо-запада на юго-восток по границе земельного участка с кадастровым номером 22:63:050253:1 до его юго-восточного угла;

граница ЕЗРЗ-2 с поворотными точками 23 – 24 проходит в направлении с северо-востока на юго-запад по границе земельного участка с кадастровым номером 22:63:050253:1;

границы ЕЗРЗ-2 с поворотными точками 24 – 25 – 18 проходят в направлении с юго-востока на северо-запад по границе земельного участка с кадастровым номером 22:63:050253:1 в исходную точку;

2.5. описание границ участка 4:

граница ЕЗРЗ-2 с поворотными точками 26 – 27 проходит из точки, расположенной на границе земельного участка с кадастровым номером 22:63:000000:1505, в направлении с юго-запада на северо-восток вдоль границы данного земельного участка;

граница ЕЗРЗ-2 с поворотными точками 27 – 28 проходит в направлении с северо-востока на юго-запад до точки, расположенной на расстоянии

10 м от береговой линии реки Барнаулки;

границы ЕЗРЗ-2 с поворотными точками 28 – 29 – 30 проходят в направлении с северо-востока на юго-запад по границе земельного участка с кадастровым номером 22:63:000000:1505;

граница ЕЗРЗ-2 с поворотными точками 30 – 31 проходит в направлении с юго-востока на северо-запад по границе земельного участка с кадастровым номером 22:63:000000:1505 в исходную точку;

граница ЕЗРЗ-2 с поворотными точками 31 – 26 проходит в направлении с юго-запада на северо-восток по границе земельного участка с кадастровым номером 22:63:000000:1505 в исходную точку.

ВЕДОМОСТЬ
координат характерных (поворотных) точек границ
территории ЕЗРЗ-2 объектов культурного наследия

Обозначение (номер) характерной (поворотной) точки	Координаты характерных (поворотных) точек в местной системе координат (МСК-22)		Метод определения координат	Средняя квадратическая погрешность положения характерной точки (Mt), м
	X	Y		
1	2	3	4	5
Участок 1				
1	599230.47	2387792.17	геодезический	0.1
2	599180.31	2387829.97	геодезический	0.1
3	599167.77	2387842.36	геодезический	0.1
4	599116.16	2387877.55	геодезический	0.1
5	599081.81	2387827.50	геодезический	0.1
6	599197.29	2387743.60	геодезический	0.1
Внутренний контур				
7	599176.64	2387816.63	геодезический	0.1
8	599181.69	2387823.51	геодезический	0.1
9	599172.07	2387830.31	геодезический	0.1
10	599167.03	2387823.53	геодезический	0.1
Участок 2				
11	599255.01	2387829.93	геодезический	0.1
12	599335.42	2387947.38	геодезический	0.1
13	599322.77	2387956.00	геодезический	0.1
14	599309.87	2387964.25	геодезический	0.1
15	599282.75	2387924.33	геодезический	0.1
16	599256.29	2387885.41	геодезический	0.1
17	599230.33	2387847.23	геодезический	0.1
Участок 3				
18	599163.10	2387894.26	геодезический	0.1
19	599168.70	2387901.86	геодезический	0.1

1	2	3	4	5
20	599170.48	2387904.28	геодезический	0.1
21	599186.26	2387925.72	геодезический	0.1
22	599187.46	2387927.54	геодезический	0.1
23	599167.24	2387941.40	геодезический	0.1
24	599152.51	2387919.96	геодезический	0.1
25	599156.31	2387899.00	геодезический	0.1
Участок 4				
26	598912.81	2387920.39	геодезический	0.1
27	598919.81	2387930.96	геодезический	0.1
28	598872.39	2387944.38	геодезический	0.1
29	598867.42	2387934.89	геодезический	0.1
30	598844.53	2387899.84	геодезический	0.1
31	598881.41	2387874.04	геодезический	0.1

3. Описание границ территории ЕЗРЗ-3 объектов культурного наследия:
граница ЕЗРЗ-3 с поворотными точками 32 – 33 проходит из точки, расположенной на границе территории объекта культурного наследия федерального значения «Здание инструментального магазина», в направлении с юго-запада на северо-восток по границе территории;

граница ЕЗРЗ-3 с поворотными точками 33 – 34 проходит в направлении с юго-востока на северо-запад по границе территории объекта культурного наследия федерального значения «Здание инструментального магазина»;

границы ЕЗРЗ-3 с поворотными точками 34 – 35 – 36 проходят в направлении с юго-запада на северо-восток по границе территории объекта культурного наследия федерального значения «Въездные ворота завода», входящего в состав объекта культурного наследия федерального значения «Комплекс сооружений сереброплавильного завода»;

граница ЕЗРЗ-3 с поворотными точками 36 – 37 проходит в направлении с юго-востока на северо-запад по границе территории объекта культурного наследия федерального значения «Въездные ворота завода», входящего в состав объекта культурного наследия федерального значения «Комплекс сооружений сереброплавильного завода»;

граница ЕЗРЗ-3 с поворотными точками 37 – 38 проходит в направлении с юго-запада на северо-восток до границы территории объекта культурного наследия федерального значения «Въездные ворота завода», входящего в состав объекта культурного наследия федерального значения «Комплекс сооружений сереброплавильного завода»;

границы ЕЗРЗ-3 с поворотными точками 38 – 39 – 40 проходят в направлении с юго-запада на северо-восток вдоль границы территории объекта культурного наследия федерального значения «Въездные ворота завода», входящего в состав объекта культурного наследия федерального значения «Комплекс сооружений сереброплавильного завода»;

границы ЕЗРЗ-3 с поворотными точками 41 – 42 – 43 – 44 – 45 – проходят в направлении с северо-востока на юго-запад вдоль границы

территории объекта культурного наследия федерального значения «Дом, в котором в 1918 году была провозглашена советская власть в Алтайской губернии» до пересечения с границей территории объекта культурного наследия регионального значения «Ботанический сад»;

граница ЕЗРЗ-3 с поворотными точками 46 – 47 проходит в направлении с северо-запада на юго-восток вдоль границы территории объекта культурного наследия федерального значения «Дом, в котором в 1918 году была провозглашена советская власть в Алтайской губернии» до пересечения с границей территории объекта культурного наследия регионального значения «Ботанический сад»;

границы ЕЗРЗ-3 с поворотными точками 47 – 48 – 49 проходят в направлении с юго-запада на северо-восток вдоль границы территории объекта культурного наследия федерального значения «Дом, в котором в 1918 году была провозглашена советская власть в Алтайской губернии» до пересечения с границей территории объекта культурного наследия регионального значения «Ботанический сад»;

границы ЕЗРЗ-3 с поворотными точками 49 – 50 – 51 – 52 проходят в направлении с северо-запада на юго-восток вдоль границы территории объекта культурного наследия регионального значения «Ботанический сад»;

граница ЕЗРЗ-3 с поворотными точками 52 – 53 проходит в направлении с юго-запада на северо-восток вдоль границы территории объекта культурного наследия регионального значения «Ботанический сад»;

граница ЕЗРЗ-3 с поворотными точками 53 – 54 проходит в направлении с северо-запада на юго-восток вдоль границы земельного участка с кадастровым номером 22:63:050259:8 до пересечения с границей территории объекта культурного наследия федерального значения «Комплекс сооружений серебряноплавильного завода»;

границы ЕЗРЗ-3 с поворотными точками 54 – 55 – 56 – 57 – 58 проходят в направлении с северо-востока на юго-запад вдоль границы территории объекта культурного наследия федерального значения «Комплекс сооружений серебряноплавильного завода»;

граница ЕЗРЗ-3 с поворотными точками 58 – 59 проходит в направлении с юго-востока на северо-запад вдоль границы территории объекта культурного наследия федерального значения «Комплекс сооружений серебряноплавильного завода»;

граница ЕЗРЗ-3 с поворотными точками 59 – 60 проходит в направлении с юго-запада на северо-восток вдоль границы территории объекта культурного наследия федерального значения «Комплекс сооружений серебряноплавильного завода»;

граница ЕЗРЗ-3 с поворотными точками 60 – 61 проходит в направлении с юго-востока на северо-запад вдоль границы территории объекта культурного наследия федерального значения «Комплекс сооружений серебряноплавильного завода»;

граница ЕЗРЗ-3 с поворотными точками 61 – 62 проходит в направлении с северо-востока на юго-запад вдоль границы территории объекта культурного наследия федерального значения «Комплекс сооружений серебряноплавильного завода»;

граница ЕЗРЗ-3 с поворотными точками 62 – 63 проходит в направлении с юго-востока на северо-запад вдоль границы территории объекта культурного наследия федерального значения «Комплекс сооружений серебряноплавильного завода»;

граница ЕЗРЗ-3 с поворотными точками 63 – 64 проходит в направлении с северо-востока на юго-запад вдоль границы территории объекта культурного наследия федерального значения «Комплекс сооружений сереброплавильного завода»;

граница ЕЗРЗ-3 с поворотными точками 64 – 65 проходит в направлении с юга на север вдоль границы земельного участка с кадастровым номером 22:63:050260:105 до пересечения с земельным участком с кадастровым номером 22:63:050260:13;

граница ЕЗРЗ-3 с поворотными точками 65 – 66 проходит в направлении с юго-запада на северо-восток по границе земельного участка с кадастровым номером 22:63:050260:13 до пересечения с границей земельного участка с кадастровым номером 22:63:050260:106;

граница ЕЗРЗ-3 с поворотными точками 66 – 67 проходит в направлении с севера на юг вдоль границы земельного участка с кадастровым номером 22:63:050260:106 до пересечения с границей земельного участка с кадастровым номером 22:63:050260:86;

граница ЕЗРЗ-3 с поворотными точками 67 – 68 проходит в направлении с юго-запада на северо-восток вдоль границы земельного участка с кадастровым номером 22:63:050260:106 до пересечения с границей земельного участка с кадастровым номером 22:63:050260:86;

граница ЕЗРЗ-3 с поворотными точками 68 – 69 проходит в направлении с северо-запада на юго-восток вдоль границы земельного участка с кадастровым номером 22:63:050260:106 до пересечения с границей земельного участка с кадастровым номером 22:63:050260:86;

граница ЕЗРЗ-3 с поворотными точками 69 – 70 проходит в направлении с юго-запада на северо-восток вдоль границы земельного участка с кадастровым номером 22:63:050260:106 до пересечения с границей земельного участка с кадастровым номером 22:63:050260:86;

граница ЕЗРЗ-3 с поворотными точками 70 – 32 проходит в направлении с юго-запада на северо-восток вдоль границы земельного участка с кадастровым номером 22:63:050260:86 до пересечения с границей территории объекта культурного наследия федерального значения «Здание инструментального магазина» в исходную точку.

ВЕДОМОСТЬ
координат характерных (поворотных) точек границ
территории ЕЗРЗ-3 объектов культурного наследия

Обозначение (номер) характерной (поворотной) точки	Координаты характерных (поворотных) точек в местной системе координат (МСК-22)		Метод определения координат	Средняя квадратическая погрешность положения характерной точки (Mt), м
	X	Y		
1	2	3	4	5
32	599150.48	2388067.82	геодезический	0.1
33	599184.76	2388077.86	геодезический	0.1

1	2	3	4	5
34	599193.48	2388071.41	геодезический	0.1
35	599201.23	2388082.68	геодезический	0.1
36	599205.79	2388084.02	геодезический	0.1
37	599215.24	2388077.54	геодезический	0.1
38	599216.98	2388080.41	геодезический	0.1
39	599211.44	2388084.40	геодезический	0.1
40	599216.28	2388091.38	геодезический	0.1
41	599212.14	2388094.22	геодезический	0.1
42	599188.59	2388087.33	геодезический	0.1
43	599180.75	2388092.27	геодезический	0.1
44	599175.04	2388083.67	геодезический	0.1
45	599169.32	2388081.50	геодезический	0.1
46	599150.09	2388076.03	геодезический	0.1
47	599135.15	2388086.30	геодезический	0.1
48	599143.01	2388098.07	геодезический	0.1
49	599185.21	2388161.38	геодезический	0.1
50	599166.33	2388173.20	геодезический	0.1
51	599137.90	2388194.59	геодезический	0.1
52	599112.50	2388209.56	геодезический	0.1
53	599155.09	2388285.26	геодезический	0.1
54	599064.93	2388331.29	геодезический	0.1
55	599038.61	2388267.65	геодезический	0.1
56	599021.21	2388236.07	геодезический	0.1
57	598975.92	2388155.64	геодезический	0.1
58	598960.08	2388131.36	геодезический	0.1
59	599000.31	2388109.52	геодезический	0.1
60	599011.55	2388126.31	геодезический	0.1
61	599082.07	2388077.80	геодезический	0.1
62	599072.32	2388059.93	геодезический	0.1
63	599094.08	2388043.57	геодезический	0.1
64	599040.16	2387947.04	геодезический	0.1
65	599067.14	2387940.59	геодезический	0.1
66	599107.77	2388012.56	геодезический	0.1
67	599097.65	2388017.98	геодезический	0.1
68	599106.43	2388034.29	геодезический	0.1
69	599098.76	2388040.06	геодезический	0.1
70	599118.74	2388058.59	геодезический	0.1

4. Описание границ территории ЕЗРЗ-4 объектов культурного наследия, которая включает в себя 2 участка: ЕЗРЗ-4.1, состоящая из 3 участков: ЕЗРЗ-4.1 (уч. 1), ЕЗРЗ-4.1 (уч. 2), ЕЗРЗ-4.1 (уч. 3); ЕЗРЗ-4.2, состоящая из 5 участков: ЕЗРЗ-4.2 (уч. 1), ЕЗРЗ-4.2 (уч. 2), ЕЗРЗ-4.2 (уч. 3), ЕЗРЗ-4.2 (уч. 4), ЕЗРЗ-4.2 (уч. 5):

4.1. описание границ участка ЕЗРЗ-4.1 (уч. 1):

границы ЕЗРЗ-4.1 (уч. 1) с поворотными точками 71 – 72 – 73 проходят из точки, расположенной на границе земельного участка с кадастровым номером 22:63:000000:1492, в направлении с юго-запада на северо-восток вдоль границы земельного участка до пересечения с границей территории объекта культурного наследия регионального значения «Дом, в котором жили известные на Алтае революционеры И.В. Присягин и М.К. Цаплин»;

граница ЕЗРЗ-4.1 (уч. 1) с поворотными точками 73 – 74 проходит в направлении с северо-запада на юго-восток по границе территории объекта культурного наследия регионального значения «Дом, в котором жили известные на Алтае революционеры И.В. Присягин и М.К. Цаплин»;

граница ЕЗРЗ-4.1 (уч. 1) с поворотными точками 74 – 75 проходит в направлении с юго-запада на северо-восток по границе территории объекта культурного наследия регионального значения «Дом, в котором жили известные на Алтае революционеры И.В. Присягин и М.К. Цаплин»;

граница ЕЗРЗ-4.1 (уч. 1) с поворотными точками 75 – 76 проходит в направлении с юго-востока на северо-запад по границе территории объекта культурного наследия регионального значения «Дом, в котором жили известные на Алтае революционеры И.В. Присягин и М.К. Цаплин»;

границы ЕЗРЗ-4.1 (уч. 1) с поворотными точками 76 – 77 – 78 – 79 – 80 – 81 – 82 – 83 – 84 – 85 – 86 проходят в направлении с юго-запада на северо-восток вдоль границы земельного участка с кадастровым номером 22:63:000000:1492 до пересечения с границей территории объекта культурного наследия регионального значения «Дом жилой»;

граница ЕЗРЗ-4.1 (уч. 1) с поворотными точками 86 – 87 проходит в направлении с северо-запада на юго-восток по границе территории объекта культурного наследия регионального значения «Дом жилой»;

граница ЕЗРЗ-4.1 (уч. 1) с поворотными точками 87 – 88 проходит в направлении с юго-запада на северо-восток по границе территории объекта культурного наследия регионального значения «Дом жилой»;

граница ЕЗРЗ-4.1 (уч. 1) с поворотными точками 88 – 89 проходит в направлении с юго-востока на северо-запад по границе территории объекта культурного наследия регионального значения «Дом жилой»;

граница ЕЗРЗ-4.1 (уч. 1) с поворотными точками 89 – 90 проходит в направлении на северо-восток до границы земельного участка с кадастровым номером 22:63:050248:185;

границы ЕЗРЗ-4.1 (уч. 1) с поворотными точками 90 – 91 – 92 – 93 – 94 – 95 – 96 – 97 – 98 – 99 – 100 – 101 проходят в направлении с северо-востока на юго-запад по границе земельного участка с кадастровым номером 22:63:050248:185, далее по границе земельного участка с кадастровым номером 22:63:050248:187 до пересечения с границей территории объекта культурного наследия регионального значения «Аптека Крюгера»;

граница ЕЗРЗ-4.1 (уч. 1) с поворотными точками 101 – 102 проходит в направлении с северо-востока на юго-запад по границе территории объекта культурного наследия регионального значения «Аптека Крюгера»;

граница ЕЗРЗ-4.1 (уч. 1) с поворотными точками 102 – 103 проходит в направлении с северо-запада на юго-восток по границе территории объекта культурного наследия регионального значения «Аптека Крюгера»;

граница ЕЗРЗ-4.1 (уч. 1) с поворотными точками 103 – 104 проходит в направлении с северо-востока на юго-запад до границы территории объекта культурного наследия регионального значения «Дом с лавками»;

граница ЕЗРЗ-4.1 (уч. 1) с поворотными точками 104 – 105 проходит в направлении с юго-востока на северо-запад по границе территории объекта культурного наследия регионального значения «Дом с лавками»;

граница ЕЗРЗ-4.1 (уч. 1) с поворотными точками 105 – 106 проходит в направлении с северо-востока на юго-запад по границе территории объекта культурного наследия регионального значения «Дом с лавками»;

граница ЕЗРЗ-4.1 (уч. 1) с поворотными точками 106 – 441 проходит в направлении с северо-запада на юго-восток до пересечения с полосой отвода автомобильной дороги (земельный участок с кадастровым номером 22:63:000000:1472);

границы ЕЗРЗ-4.1 (уч. 1) с поворотными точками 441 – 107 – 108 – 109 – 110 проходят в направлении с северо-востока на юго-запад вдоль границы земельного участка с кадастровым номером 22:63:000000:1472 до пересечения с границей территории объекта культурного наследия регионального значения «Дом жилой»;

граница ЕЗРЗ-4.1 (уч. 1) с поворотными точками 110 – 111 проходит в направлении с юго-востока на северо-запад вдоль границы территории объекта культурного наследия регионального значения «Дом жилой»;

граница ЕЗРЗ-4.1 (уч. 1) с поворотными точками 111 – 112 проходит в направлении с северо-востока на юго-запад вдоль границы территории объекта культурного наследия регионального значения «Дом жилой»;

граница ЕЗРЗ-4.1 (уч. 1) с поворотными точками 112 – 113 проходит в направлении с северо-запада на юго-восток до пересечения с полосой отвода автомобильной дороги;

границы ЕЗРЗ-4.1 (уч. 1) с поворотными точками 113 – 114 – 115 – 116 – 117 – 118 – 119 – 120 проходят в направлении с северо-востока на юго-запад вдоль границы земельного участка с кадастровым номером 22:63:000000:1472 до пересечения с границей территории объекта культурного наследия регионального значения «Приют детский Мариинский. Памятное место, где находился дом, в котором с 1753 жил и в 1766 г. умер изобретатель первого в мире теплового двигателя Ползунов Иван Иванович»;

граница ЕЗРЗ-4.1 (уч. 1) с поворотными точками 120 – 121 проходит в направлении с юго-востока на северо-запад вдоль границы территории объекта культурного наследия регионального значения «Приют детский Мариинский. Памятное место, где находился дом, в котором с 1753 жил и в 1766 г. умер изобретатель первого в мире теплового двигателя Ползунов Иван Иванович»;

границы ЕЗРЗ-4.1 (уч. 1) с поворотными точками 121 – 122 – 123 – 124 – 125 – 126 проходят в направлении с северо-востока на юго-запад вдоль

границы территории объекта культурного наследия регионального значения «Приют детский Мариинский. Памятное место, где находился дом, в котором с 1753 жил и в 1766 г. умер изобретатель первого в мире теплового двигателя Ползунов Иван Иванович»;

граница ЕЗРЗ-4.1 (уч. 1) с поворотными точками 126 – 127 проходит в направлении с северо-запада на юго-восток вдоль границы территории объекта культурного наследия регионального значения «Приют детский Мариинский. Памятное место, где находился дом, в котором с 1753 жил и в 1766 г. умер изобретатель первого в мире теплового двигателя Ползунов Иван Иванович»;

границы ЕЗРЗ-4.1 (уч. 1) с поворотными точками 127 – 128 – 129 проходят в направлении с северо-востока на юго-запад вдоль границы земельного участка с кадастровым номером 22:63:000000:1472 до пересечения с границей территории объекта культурного наследия регионального значения «Дом жилой»;

граница ЕЗРЗ-4.1 (уч. 1) с поворотными точками 129 – 130 проходит в направлении с юго-востока на северо-запад вдоль границы территории объекта культурного наследия регионального значения «Дом жилой»;

граница ЕЗРЗ-4.1 (уч. 1) с поворотными точками 130 – 131 проходит в направлении с северо-востока на юго-запад вдоль границы территории объекта культурного наследия регионального значения «Дом жилой»;

граница ЕЗРЗ-4.1 (уч. 1) с поворотными точками 131 – 132 проходит в направлении с северо-запада на юго-восток до пересечения с полосой отвода автомобильной дороги;

граница ЕЗРЗ-4.1 (уч. 1) с поворотными точками 132 – 133 проходит в направлении с северо-востока на юго-запад вдоль полосы отвода автомобильной дороги до пересечения с границей земельного участка с кадастровым номером 22:63:000000:1505;

границы ЕЗРЗ-4.1 (уч. 1) с поворотными точками 133 – 134 – 135 проходят в направлении с юго-востока на северо-запад вдоль границы земельного участка с кадастровым номером 22:63:000000:1505 до пересечения с границей территории объекта культурного наследия федерального значения «Дом Шадрина (дер.)»;

границы ЕЗРЗ-4.1 (уч. 1) с поворотными точками 135 – 136 – 137 проходят в направлении с юго-запада на северо-восток вдоль границы территории объекта культурного наследия федерального значения «Дом Шадрина (дер.)»;

границы ЕЗРЗ-4.1 (уч. 1) с поворотными точками 137 – 434 – 435 проходят в направлении с юго-востока на северо-запад вдоль границы территории объекта культурного наследия федерального значения «Дом Шадрина (дер.)»;

граница ЕЗРЗ-4.1 (уч. 1) с поворотными точками 435 – 436 проходит в направлении с северо-востока на юго-запад вдоль границы территории объекта культурного наследия федерального значения «Дом Шадрина (дер.)»;

граница ЕЗРЗ-4.1 (уч. 1) с поворотными точками 436 – 437 проходит в направлении с юго-востока на северо-запад вдоль границы территории объекта культурного наследия федерального значения «Дом Шадрина (дер.)»;

граница ЕЗРЗ-4.1 (уч. 1) с поворотными точками 437 – 438 проходит в направлении с юго-запада на северо-восток вдоль границы территории объекта культурного наследия федерального значения «Дом Шадрина (дер.)»;

границы ЕЗРЗ-4.1 (уч. 1) с поворотными точками 438 – 439 – 138 проходят в направлении с юго-востока на северо-запад вдоль границы территории объекта культурного наследия федерального значения «Дом Шадрина (дер.)»;

граница ЕЗРЗ-4.1 (уч. 1) с поворотными точками 138 – 139 проходит в направлении с северо-востока на юго-запад до полосы отвода автомобильной дороги;

граница ЕЗРЗ-4.1 (уч. 1) с поворотными точками 139 – 71 проходит в направлении с юго-востока на северо-запад вдоль границы земельного участка с кадастровым номером 22:63:000000:1505 в исходную точку;

4.2. описание границ участка ЕЗРЗ-4.1 (уч.2):

граница ЕЗРЗ-4.1 (уч. 2) с поворотными точками 23 – 22 проходит из точки, расположенной на границе земельного участка кадастровым номером 22:63:050253:1, в направлении с юго-востока на северо-запад по границе данного земельного участка до пересечения с границей территории объекта культурного наследия федерального значения «Здание Богадельни», входящего в состав объекта культурного наследия федерального значения «Ансамбль горнозаводской площади»;

границы ЕЗРЗ-4.1 (уч. 2) с поворотными точками 22 – 163 – 164 проходят в направлении с юго-запада на северо-восток по границе территории объекта культурного наследия федерального значения «Здание Богадельни», входящего в состав объекта культурного наследия федерального значения «Ансамбль горнозаводской площади»;

граница ЕЗРЗ-4.1 (уч. 2) с поворотными точками 164 – 165 проходит в направлении с юго-востока на северо-запад по границе территории объекта культурного наследия федерального значения «Здание Богадельни», входящего в состав объекта культурного наследия федерального значения «Ансамбль горнозаводской площади»;

граница ЕЗРЗ-4.1 (уч. 2) с поворотными точками 165 – 166 проходит в направлении с юго-запада на северо-восток по границе территории объекта культурного наследия федерального значения «Здание Богадельни», входящего в состав объекта культурного наследия федерального значения «Ансамбль горнозаводской площади»;

граница ЕЗРЗ-4.1 (уч. 2) с поворотными точками 166 – 15 проходит в направлении с юго-востока на северо-запад по границе территории объекта культурного наследия федерального значения «Здание Богадельни», входящего в состав объекта культурного наследия федерального значения «Ансамбль горнозаводской площади» до пересечения с границей земельного участка с кадастровым номером 22:63:050253:120;

граница ЕЗРЗ-4.1 (уч. 2) с поворотными точками 15 – 14 проходит в направлении с юго-запада на северо-восток вдоль границы земельного участка с кадастровым номером 22:63:050253:120 до его юго-восточного угла;

границы ЕЗРЗ-4.1 (уч. 2) с поворотными точками 14 – 13 – 12 проходят в направлении с юго-востока на северо-запад вдоль границы земельного участка с кадастровым номером 22:63:050253:120 до пересечения с полосой отвода автомобильной дороги (земельный участок с кадастровым номером 22:63:000000:1472);

границы ЕЗРЗ-4.1 (уч. 2) с поворотными точками 12 – 140 – 141 – 142 – 143 проходят в направлении с юго-запада на северо-восток вдоль границы земельного участка с кадастровым номером 22:63:000000:1472 до пересечения с земельным участком с кадастровым номером 22:63:000000:1102;

границы ЕЗРЗ-4.1 (уч. 2) с поворотными точками 143 – 144 – 145 – 146 проходят в направлении с северо-запада на юго-восток вдоль границы земельного участка с кадастровым номером 22:63:000000:1102 до пересечения с границей территории объекта культурного наследия регионального значения «Управление Алтайского округа»;

граница ЕЗРЗ-4.1 (уч. 2) с поворотными точками 146 – 147 проходит в направлении с северо-востока на юго-запад вдоль границы территорий объекта культурного наследия регионального значения «Управление Алтайского округа» и объекта культурного наследия федерального значения «Здание аптеки»;

граница ЕЗРЗ-4.1 (уч. 2) с поворотными точками 147 – 407 проходит в направлении с северо-запада на юго-восток вдоль границы территории объекта культурного наследия регионального значения «Управление Алтайского округа»;

граница ЕЗРЗ-4.1 (уч. 2) с поворотными точками 407 – 440 проходит в направлении с северо-востока на юго-запад вдоль полосы отвода автомобильной дороги;

граница ЕЗРЗ-4.1 (уч. 2) с поворотными точками 440 – 388 проходит в направлении с северо-востока на юго-запад вдоль границы территории объекта культурного наследия федерального значения «Здание аптеки»;

граница ЕЗРЗ-4.1 (уч. 2) с поворотными точками 388 – 148 проходит в направлении с северо-востока на юго-запад вдоль границы территории объекта культурного наследия федерального значения «Здание аптеки» до пересечения с полосой отвода автомобильной дороги (земельный участок с кадастровым номером 22:63:000000:1523);

граница ЕЗРЗ-4.1 (уч. 2) с поворотными точками 148 – 149 проходит в направлении с северо-запада на юго-восток вдоль границы территории объекта культурного наследия федерального значения «Здание аптеки» до пересечения с полосой отвода автомобильной дороги (земельный участок с кадастровым номером 22:63:000000:1523);

граница ЕЗРЗ-4.1 (уч. 2) с поворотными точками 149 – 150 проходит в направлении с северо-востока на юго-запад вдоль полосы отвода автомобильной дороги (земельный участок с кадастровым номером 22:63:000000:1523) до пересечения с границей территории объекта культурного наследия федерального значения «Здание горной лаборатории»;

границы ЕЗРЗ-4.1 (уч. 2) с поворотными точками 150 – 151 – 152 – 153 –

154 проходят в направлении с юго-востока на северо-запад вдоль границы территории объекта культурного наследия федерального значения «Здание горной лаборатории»,

граница ЕЗРЗ-4.1 (уч. 2) с поворотными точками 154 – 155 проходит в направлении с северо-запада на юго-восток вдоль границы территории объекта культурного наследия федерального значения «Здание горной лаборатории» до пересечения с полосой отвода автомобильной дороги (земельный участок с кадастровым номером 22:63:000000:1523);

граница ЕЗРЗ-4.1 (уч. 2) с поворотными точками 155 – 156 проходит в направлении с северо-востока на юго-запад вдоль полосы отвода автомобильной дороги до пересечения с границей территории объекта культурного наследия регионального значения «Здание чертежной, XIX в.»;

границы ЕЗРЗ-4.1 (уч. 2) с поворотными точками 156 – 157 – 158 – 159 проходят в направлении с юго-востока на северо-запад вдоль границы территории объекта культурного наследия регионального значения «Здание чертежной, XIX в.»;

граница ЕЗРЗ-4.1 (уч. 2) с поворотными точками 159 – 160 проходит в направлении с северо-запада на юго-восток вдоль границы территории объекта культурного наследия регионального значения «Здание чертежной, XIX в.»;

граница ЕЗРЗ-4.1 (уч. 2) с поворотными точками 160 – 161 проходит в направлении с северо-востока на юго-запад вдоль границы территории объекта культурного наследия регионального значения «Здание чертежной, XIX в.»;

граница ЕЗРЗ-4.1 (уч. 2) с поворотными точками 161 – 162 проходит в направлении с северо-запада на юго-восток вдоль границы территории объекта культурного наследия регионального значения «Здание чертежной, XIX в.» до пересечения с полосой отвода автомобильной дороги (земельный участок с кадастровым номером 22:63:000000:1523);

граница ЕЗРЗ-4.1 (уч. 2) с поворотными точками 162 – 23 проходит в направлении с северо-востока на юго-запад вдоль полосы отвода автомобильной дороги (земельный участок с кадастровым номером 22:63:000000:1523) в исходную точку;

4.3. описание границ участка ЕЗРЗ- 4.1 (уч.3):

граница ЕЗРЗ-4.1 (уч. 3) с поворотными точками 67 – 66 проходит из точки, расположенной на границе земельного участка с кадастровым номером 22:63:050260:106, в направлении с юго-востока на северо-запад вдоль границы данного земельного участка до пересечения с земельным участком с кадастровым номером 22:63:050260:13;

граница ЕЗРЗ-4.1 (уч. 3) с поворотными точками 66 – 180 проходит в направлении с юго-запада на северо-восток с вдоль границы земельного участка с кадастровым номером 22:63:050260:13;

границы ЕЗРЗ-4.1 (уч. 3) с поворотными точками 180 – 181 – 167 проходят в направлении с юго-востока на северо-запад вдоль границы земельного участка с кадастровым номером 22:63:050260:13 до пересечения с границей территории объекта культурного наследия федерального значения «Здание канцелярии Колывано-Воскресенского завода»;

границы ЕЗРЗ-4.1 (уч. 3) с поворотными точками 167 – 168 – 169 – 170 – 171 проходят в направлении с запада на восток вдоль границы территории объекта культурного наследия федерального значения «Здание канцелярии Колывано-Воскресенского завода»;

границы ЕЗРЗ-4.1 (уч. 3) с поворотными точками 171 – 172 – 173 – 174 – 175 – 176 проходят в направлении с юго-востока на северо-запад вдоль границы территории объекта культурного наследия федерального значения «Здание канцелярии Колывано-Воскресенского завода» до пересечения с границей территории объекта культурного наследия федерального значения «Въездные ворота завода», входящего в состав объекта культурного наследия федерального значения «Комплекс сооружений сереброплавильного завода»;

границы ЕЗРЗ-4.1 (уч. 3) с поворотными точками 176 – 177 – 178 проходят в направлении с юго-запада на северо-восток вдоль границы территории объекта культурного наследия федерального значения «Въездные ворота завода», входящего в состав объекта культурного наследия федерального значения «Комплекс сооружений сереброплавильного завода» до пересечения с границей территории объекта культурного наследия федерального значения «Здание инструментального магазина»;

границы ЕЗРЗ-4.1 (уч. 3) с поворотными точками 178 – 179 – 32 проходят в направлении с северо-востока на юго-запад вдоль границы территории объекта культурного наследия федерального значения «Здание инструментального магазина»;

границы ЕЗРЗ-4.1 (уч. 3) с поворотными точками 32 – 70 – 69 проходят в направлении с северо-востока на юго-запад вдоль границы земельного участка с кадастровым номером 22:63:050260:86

граница ЕЗРЗ-4.1 (уч. 3) с поворотными точками 69 – 68 проходит в направлении с юго-востока на северо-запад вдоль границы земельного участка с кадастровым номером 22:63:050260:86;

граница ЕЗРЗ-4.1 (уч. 3) с поворотными точками 68 – 67 проходит в направлении с северо-востока на юго-запад вдоль земельного участка с кадастровым номером 22:63:050260:106 в исходную точку;

4.4. границы участка ЕЗРЗ- 4.2 (уч.1) проходят:

границы ЕЗРЗ-4.2 (уч. 1) с поворотными точками 198 – 199 – 200 – 201 – 202 – 203 – 204 – 182 проходят из точки, расположенной на границе земельного участка с кадастровым номером 22:63:000000:1472, в направлении с юго-востока на северо-запад вдоль границ земельных участков с кадастровыми номерами 22:63:050334:15, 22:63:050334:19, 22:63:050334:7 до пересечения с границей земельного участка с кадастровым номером 22:63:000000:1492;

границы ЕЗРЗ-4.2 (уч. 1) с поворотными точками 182 – 183 – 184 – 185 – 186 – 187 – 188 – 189 проходят в направлении с юго-запада на северо-восток вдоль границы земельного участка с кадастровым номером 22:63:000000:1492 до пересечения с границей земельного участка с кадастровым номером 22:63:000000:1505;

граница ЕЗРЗ-4.2 (уч. 1) с поворотными точками 189 – 190 – 191

проходит в направлении с северо-запада на юго-восток вдоль границы земельного участка с кадастровым номером 22:63:000000:1505 до пересечения с границей территории объекта культурного наследия федерального значения «Здание Алтайского горного управления», входящего в состав объекта культурного наследия федерального значения «Ансамбль горнозаводской площади»;

границы ЕЗРЗ-4.2 (уч. 1) с поворотными точками 191 – 192 – 193 проходят в направлении с северо-востока на юго-запад вдоль границы территории объекта культурного наследия федерального значения «Здание Алтайского горного управления», входящего в состав объекта культурного наследия федерального значения «Ансамбль горнозаводской площади»

граница ЕЗРЗ-4.2 (уч. 1) с поворотными точками 193 – 194 проходит в направлении с северо-запада на юго-восток вдоль границы территории объекта культурного наследия федерального значения «Здание Алтайского горного управления», входящего в состав объекта культурного наследия федерального значения «Ансамбль горнозаводской площади»;

граница ЕЗРЗ-4.2 (уч. 1) с поворотными точками 194 – 195 проходит в направлении с северо-востока на юго-запад вдоль границы территории объекта культурного наследия федерального значения «Здание Алтайского горного управления», входящего в состав объекта культурного наследия федерального значения «Ансамбль горнозаводской площади»;

граница ЕЗРЗ-4.2 (уч. 1) с поворотными точками 195 – 196 проходит в направлении с северо-запада на юго-восток вдоль границы территории объекта культурного наследия федерального значения «Здание Алтайского горного управления», входящего в состав объекта культурного наследия федерального значения «Ансамбль горнозаводской площади» до пересечения с полосой отвода автомобильной дороги;

границы ЕЗРЗ-4.2 (уч. 1) с поворотными точками 196 – 197 – 198 проходят в направлении с северо-востока на юго-запад вдоль полосы отвода автомобильной дороги в исходную точку;

4.5. описание внешних границы участка ЕЗРЗ-4.2 (уч.2):

границы ЕЗРЗ-4.2 (уч. 2) с поворотными точками 205 – 206 – 207 проходят из точки, расположенной на полосе отвода автомобильной дороги, в направлении с юго-запада на северо-восток вдоль полосы отвода автомобильной дороги до пересечения с границей земельного участка с кадастровым номером 22:63:050339:6;

граница ЕЗРЗ-4.2 (уч. 2) с поворотными точками 207 – 208 проходит в направлении с северо-запада на юго-восток вдоль границы земельного участка с кадастровым номером 22:63:050339:6 до пересечения с границей территории объекта культурного наследия федерального значения «Здание горного госпиталя», входящего в состав объекта культурного наследия федерального значения «Ансамбль горнозаводской площади»;

граница ЕЗРЗ-4.2 (уч. 2) с поворотными точками 208 – 209 проходит в направлении с северо-востока на юго-запад вдоль границы территории объекта культурного наследия федерального значения «Здание горного

госпиталя», входящего в состав объекта культурного наследия федерального значения «Ансамбль горнозаводской площади»;

граница ЕЗРЗ-4.2 (уч. 2) с поворотными точками 209 – 210 проходит в направлении с северо-запада на юго-восток вдоль границы территории объекта культурного наследия федерального значения «Здание горного госпиталя», входящего в состав объекта культурного наследия федерального значения «Ансамбль горнозаводской площади»;

граница ЕЗРЗ-4.2 (уч. 2) с поворотными точками 210 – 211 проходит в направлении с северо-востока на юго-запад вдоль границы территории объекта культурного наследия федерального значения «Здание горного госпиталя», входящего в состав объекта культурного наследия федерального значения «Ансамбль горнозаводской площади»;

граница ЕЗРЗ-4.2 (уч. 2) с поворотными точками 211 – 212 проходит в направлении с северо-востока на юго-запад вдоль границы территории объекта культурного наследия федерального значения «Здание горного госпиталя», входящего в состав объекта культурного наследия федерального значения «Ансамбль горнозаводской площади»;

граница ЕЗРЗ-4.2 (уч. 2) с поворотными точками 212 – 213 проходит в направлении с юго-запада на северо-восток вдоль границы территории объекта культурного наследия федерального значения «Здание горного госпиталя», входящего в состав объекта культурного наследия федерального значения «Ансамбль горнозаводской площади»;

граница ЕЗРЗ-4.2 (уч. 2) с поворотными точками 213 – 214 проходит в направлении с юго-запада на северо-восток вдоль границы территории объекта культурного наследия федерального значения «Здание горного госпиталя», входящего в состав объекта культурного наследия федерального значения «Ансамбль горнозаводской площади»;

границы ЕЗРЗ-4.2 (уч. 2) с поворотными точками 214 – 215 – 216 проходят в направлении с юго-запада на северо-восток вдоль границы территории объекта культурного наследия федерального значения «Здание горного госпиталя», входящего в состав объекта культурного наследия федерального значения «Ансамбль горнозаводской площади»;

граница ЕЗРЗ-4.2 (уч. 2) с поворотными точками 216 – 217 проходит в направлении с юго-востока на северо-запад вдоль границы территории объекта культурного наследия федерального значения «Здание горного госпиталя», входящего в состав объекта культурного наследия федерального значения «Ансамбль горнозаводской площади»;

граница ЕЗРЗ-4.2 (уч. 2) с поворотными точками 217 – 218 проходит в направлении с юго-запада на северо-восток вдоль границы территории объекта культурного наследия федерального значения «Здание горного госпиталя», входящего в состав объекта культурного наследия федерального значения «Ансамбль горнозаводской площади» до пересечения с границей земельного участка с кадастровым номером 22:63:050339:15;

граница ЕЗРЗ-4.2 (уч. 2) с поворотными точками 218 – 219 проходит в направлении с северо-запада на юго-восток вдоль границы земельного

участка с кадастровым номером 22:63:050339:15 до пересечения с полосой отвода автомобильной дороги;

границы ЕЗРЗ-4.2 (уч. 2) с поворотными точками 219 – 220 – 221 – 222 проходят в направлении с северо-востока на юго-запад вдоль границы земельного участка с кадастровым номером 22:63:000000:1523 до пересечения с границей территории объекта культурного наследия федерального значения «Дом жилой (дер.)»;

границы ЕЗРЗ-4.2 (уч. 2) с поворотными точками 222 – 223 проходят в направлении с юго-востока на северо-запад вдоль границы территории объекта культурного наследия федерального значения «Дом жилой (дер.)»;

граница ЕЗРЗ-4.2 (уч. 2) с поворотными точками 223 – 224 проходит в направлении с северо-востока на юго-запад вдоль границы территории объекта культурного наследия федерального значения «Дом жилой (дер.)»;

граница ЕЗРЗ-4.2 (уч. 2) с поворотными точками 224 – 225 проходит в направлении с северо-запада на юго-восток вдоль границы территории объекта культурного наследия федерального значения «Дом жилой (дер.)» до пересечения с полосой отвода автомобильной дороги;

граница ЕЗРЗ-4.2 (уч. 2) с поворотными точками 225 – 226 проходит в направлении с северо-востока на юго-запад вдоль полосы отвода автомобильной дороги до пересечения с границей земельного участка с кадастровым номером 22:63:050339:14;

границы ЕЗРЗ-4.2 (уч. 2) с поворотными точками 226 – 227 – 228 – 229 – 230 – 231 – 232 проходят в направлении с юго-востока на северо-запад по границе земельного участка с кадастровым номером 22:63:050339:14;

границы ЕЗРЗ-4.2 (уч. 2) с поворотными точками 232 – 233 – 234 проходят в направлении с юго-запада на северо-восток до границы земельного участка с кадастровым номером 22:63:050339:8;

границы ЕЗРЗ-4.2 (уч. 2) с поворотными точками 234 – 235 – 236 – 237 – 238 – 239 – 240 – 241 – 242 – 243 – 244 – 205 проходят в направлении с юго-востока на северо-запад по границам земельных участков с кадастровыми номерами 22:63:050339:14, 22:63:050339:8, 22:63:050339:19, 22:63:050339:16, 22:63:050339:11 в исходную точку;

4.6. описание границ участка ЕЗРЗ-4.2 (уч.3):

границы ЕЗРЗ-4.2 (уч. 3) с поворотными точками 253 – 254 – 255 – 256 – 257 – 258 – 259 – 260 – 261 – 262 проходят из точки, расположенной на полосе отвода автомобильной дороги, в направлении с юго-запада на северо-восток вдоль полосы отвода автомобильной дороги;

границы ЕЗРЗ-4.2 (уч. 3) с поворотными точками 262 – 263 – 264 – 265 – 266 проходят в направлении с северо-запада на юго-восток вдоль полосы отвода автомобильной дороги (земельный участок с кадастровым номером 22:63:000000:1505);

граница ЕЗРЗ-4.2 (уч. 3) с поворотными точками 266 – 267 проходит в направлении с северо-востока на юго-запад вдоль полосы автомобильной дороги;

границы ЕЗРЗ-4.2 (уч. 3) с поворотными точками 267 – 268 – 269 –

270 – 271 – 272 – 273 проходят в направлении на север вдоль границ земельных участков с кадастровыми номерами 22:63:050349:281, 22:63:050349:26;

границы ЕЗРЗ-4.2 (уч. 3) с поворотными точками 273 – 274 – 275 проходят в направлении с северо-востока на юго-запад вдоль границы земельного участка с кадастровым номером 22:63:050349:267;

границы ЕЗРЗ-4.2 (уч. 3) с поворотными точками 275 – 276 – 277 – 278 – 279 – 280 – 253 проходят в направлении с юго-востока на северо-запад вдоль границ земельных участков с кадастровыми номерами 22:63:050349:267, 22:63:050349:265 в исходную точку;

4.7. описание границ участка ЕЗРЗ-4.2 (уч.4):

граница ЕЗРЗ-4.2 (уч. 4) с поворотными точками 31 – 30 проходит из точки, расположенной на границе земельного участка с кадастровым номером 22:63:050349:4, в направлении с северо-запада на юго-восток вдоль границы данного земельного участка;

граница ЕЗРЗ-4.2 (уч. 4) с поворотными точками 30 – 283 проходит в направлении с северо-востока на юго-запад по границе земельного участка с кадастровым номером 22:63:050603:4;

граница ЕЗРЗ-4.2 (уч. 4) с поворотными точками 283 – 281 проходит в направлении с юго-востока на северо-запад вдоль границы земельного участка с кадастровым номером 22:63:050603:4 до пересечения с полосой отвода автомобильной дороги;

граница ЕЗРЗ-4.2 (уч. 4) с поворотными точками 281 – 31 проходит в направлении с юго-запада на северо-восток вдоль автомобильной дороги в исходную точку;

4.8. описание границ участка ЕЗРЗ-4.2 (уч.5):

границы ЕЗРЗ-4.2 (уч. 5) с поворотными точками 284 – 285 – 286 проходят из точки, расположенной на полосе отвода автомобильной дороги, в направлении с юго-запада на северо-восток вдоль полосы автомобильной дороги до пересечения с границей территории объекта культурного наследия федерального значения «Здание канцелярии Колывано-Воскресенского завода»;

границы ЕЗРЗ-4.2 (уч. 5) с поворотными точками 286 – 287 – 167 проходят в направлении с северо-запада на юго-восток вдоль границы территории объекта культурного наследия федерального значения «Здание канцелярии Колывано-Воскресенского завода»;

границы ЕЗРЗ-4.2 (уч. 5) с поворотными точками 167 – 181 – 180 проходят в направлении с северо-запада на юго-восток вдоль границы земельного участка с кадастровым номером 22:63:050260:13;

границы ЕЗРЗ-4.2 (уч. 5) с поворотными точками 180 – 66 – 65 проходят в направлении с северо-востока на юго-запад вдоль границы земельного участка с кадастровым номером 22:63:050260:13;

граница ЕЗРЗ-4.2 (уч. 5) с поворотными точками 65 – 284 проходит в направлении с юга на север вдоль границы земельного участка с кадастровым номером 22:63:050260:13 в исходную точку.

ВЕДОМОСТЬ
 координат характерных (поворотных) точек границ
 территорий ЕЗРЗ-4.1, ЕЗРЗ-4.2 объектов культурного наследия

Обозначение (номер) характерной (поворотной) точки	Координаты характерных (поворотных) точек в местной системе координат (МСК-22)		Метод определения координат	Средняя квадратическая погрешность положения характерной точки (Mt), м
	X	Y		
1	2	3	4	5
ЕЗРЗ-4.1 (уч. 1)				
71	599352.00	2387762.05	геодезический	0.1
72	599374.77	2387795.59	геодезический	0.1
73	599390.32	2387818.50	геодезический	0.1
74	599374.55	2387829.51	геодезический	0.1
75	599386.21	2387846.59	геодезический	0.1
76	599402.70	2387835.12	геодезический	0.1
77	599415.84	2387854.18	геодезический	0.1
78	599443.01	2387894.35	геодезический	0.1
79	599452.48	2387908.47	геодезический	0.1
80	599455.22	2387912.66	геодезический	0.1
81	599457.60	2387916.17	геодезический	0.1
82	599460.61	2387920.27	геодезический	0.1
83	599464.35	2387925.78	геодезический	0.1
84	599491.96	2387966.64	геодезический	0.1
85	599504.13	2387985.33	геодезический	0.1
86	599516.25	2388004.00	геодезический	0.1
87	599492.09	2388020.70	геодезический	0.1
88	599507.25	2388045.47	геодезический	0.1
89	599535.40	2388032.25	геодезический	0.1
90	599538.52	2388036.80	геодезический	0.1
91	599518.67	2388047.45	геодезический	0.1
92	599516.82	2388044.48	геодезический	0.1
93	599502.93	2388052.36	геодезический	0.1
94	599504.54	2388055.52	геодезический	0.1
95	599500.51	2388058.13	геодезический	0.1
96	599483.41	2388068.24	геодезический	0.1
97	599480.97	2388065.60	геодезический	0.1
98	599476.53	2388067.40	геодезический	0.1
99	599474.24	2388068.94	геодезический	0.1
100	599473.89	2388068.46	геодезический	0.1
101	599473.19	2388068.75	геодезический	0.1
102	599459.80	2388047.87	геодезический	0.1
103	599439.62	2388061.06	геодезический	0.1

1	2	3	4	5
104	599439.57	2388060.99	геодезический	0.1
105	599458.10	2388048.60	геодезический	0.1
106	599445.01	2388029.73	геодезический	0.1
441	599426.94	2388042.10	геодезический	0.1
107	599420.59	2388032.82	геодезический	0.1
108	599408.89	2388015.73	геодезический	0.1
109	599408.59	2388015.92	геодезический	0.1
110	599402.29	2388006.12	геодезический	0.1
111	599424.86	2387990.68	геодезический	0.1
112	599412.50	2387971.45	геодезический	0.1
113	599389.29	2387987.12	геодезический	0.1
114	599364.48	2387950.89	геодезический	0.1
115	599364.45	2387950.84	геодезический	0.1
116	599349.31	2387928.70	геодезический	0.1
117	599336.21	2387909.57	геодезический	0.1
118	599331.39	2387902.54	геодезический	0.1
119	599321.23	2387887.70	геодезический	0.1
120	599314.93	2387878.50	геодезический	0.1
121	599346.68	2387857.05	геодезический	0.1
122	599340.85	2387847.90	геодезический	0.1
123	599334.78	2387837.70	геодезический	0.1
124	599332.58	2387834.15	геодезический	0.1
125	599330.69	2387835.48	геодезический	0.1
126	599328.36	2387832.17	геодезический	0.1
127	599296.73	2387851.91	геодезический	0.1
128	599292.47	2387845.69	геодезический	0.1
129	599287.67	2387838.67	геодезический	0.1
130	599307.05	2387826.45	геодезический	0.1
131	599297.82	2387811.82	геодезический	0.1
132	599277.97	2387824.46	геодезический	0.1
133	599273.05	2387817.31	геодезический	0.1
134	599300.31	2387798.23	геодезический	0.1
135	599311.74	2387790.26	геодезический	0.1
136	599326.11	2387810.30	геодезический	0.1
137	599326.64	2387811.04	геодезический	0.1
434	599328.21	2387809.87	геодезический	0.1
435	599331.58	2387807.55	геодезический	0.1
436	599330.21	2387805.69	геодезический	0.1
437	599335.25	2387801.88	геодезический	0.1
438	599337.89	2387805.34	геодезический	0.1
439	599343.24	2387801.16	геодезический	0.1
138	599348.29	2387797.37	геодезический	0.1
139	599332.77	2387775.53	геодезический	0.1

1	2	3	4	5
ЕЗРЗ-4.1 (уч. 2)				
23	599167.24	2387941.40	геодезический	0.1
22	599187.46	2387927.54	геодезический	0.1
163	599202.88	2387925.24	геодезический	0.1
164	599219.47	2387948.26	геодезический	0.1
165	599227.85	2387942.30	геодезический	0.1
166	599237.27	2387955.39	геодезический	0.1
15	599282.75	2387924.33	геодезический	0.1
14	599309.87	2387964.25	геодезический	0.1
13	599322.77	2387956.00	геодезический	0.1
12	599335.42	2387947.38	геодезический	0.1
140	599368.51	2387995.71	геодезический	0.1
141	599395.90	2388035.71	геодезический	0.1
142	599428.28	2388083.04	геодезический	0.1
143	599447.59	2388111.23	геодезический	0.1
144	599446.23	2388112.15	геодезический	0.1
145	599411.83	2388135.47	геодезический	0.1
146	599371.28	2388163.17	геодезический	0.1
147	599347.32	2388127.23	геодезический	0.1
407	599311.77	2388152.02	геодезический	0.1
440	599311.67	2388151.87	геодезический	0.1
388	599338.11	2388133.64	геодезический	0.1
148	599316.72	2388101.56	геодезический	0.1
149	599289.73	2388119.88	геодезический	0.1
150	599255.70	2388070.30	геодезический	0.1
151	599263.06	2388064.89	геодезический	0.1
152	599259.18	2388059.23	геодезический	0.1
153	599264.29	2388055.63	геодезический	0.1
154	599233.56	2388013.38	геодезический	0.1
155	599222.01	2388021.23	геодезический	0.1
156	599217.89	2388015.21	геодезический	0.1
157	599234.24	2388004.07	геодезический	0.1
158	599228.91	2387995.23	геодезический	0.1
159	599224.12	2387988.09	геодезический	0.1
160	599220.70	2387990.71	геодезический	0.1
161	599215.48	2387983.47	геодезический	0.1
162	599202.49	2387992.79	геодезический	0.1
ЕЗРЗ-4.1 (уч. 3)				
67	599097.65	2388017.98	геодезический	0.1
66	599107.77	2388012.56	геодезический	0.1
180	599111.08	2388018.42	геодезический	0.1

1	2	3	4	5
181	599117.16	2388015.12	геодезический	0.1
167	599130.23	2388006.74	геодезический	0.1
168	599136.10	2388014.16	геодезический	0.1
169	599138.35	2388020.21	геодезический	0.1
170	599138.06	2388022.80	геодезический	0.1
171	599145.37	2388034.78	геодезический	0.1
172	599158.35	2388026.04	геодезический	0.1
173	599158.06	2388025.31	геодезический	0.1
174	599159.51	2388024.40	геодезический	0.1
175	599160.46	2388025.43	геодезический	0.1
176	599163.80	2388023.12	геодезический	0.1
177	599173.89	2388038.39	геодезический	0.1
178	599178.38	2388045.06	геодезический	0.1
179	599152.21	2388062.67	геодезический	0.1
32	599150.48	2388067.82	геодезический	0.1
70	599118.74	2388058.59	геодезический	0.1
69	599098.76	2388040.06	геодезический	0.1
68	599106.43	2388034.29	геодезический	0.1
ЕЗР3-4.2 (уч. 1)				
198	599164.23	2387656.27	геодезический	0.1
199	599181.15	2387644.32	геодезический	0.1
200	599183.25	2387642.81	геодезический	0.1
201	599187.91	2387641.09	геодезический	0.1
202	599192.14	2387635.15	геодезический	0.1
203	599197.83	2387630.07	геодезический	0.1
204	599208.64	2387621.35	геодезический	0.1
182	599241.94	2387598.16	геодезический	0.1
183	599258.42	2387623.32	геодезический	0.1
184	599264.90	2387633.03	геодезический	0.1
185	599275.67	2387648.96	геодезический	0.1
186	599273.21	2387650.65	геодезический	0.1
187	599276.42	2387655.25	геодезический	0.1
188	599297.67	2387685.75	геодезический	0.1
189	599317.47	2387714.14	геодезический	0.1
190	599299.42	2387743.95	геодезический	0.1
191	599299.14	2387744.14	геодезический	0.1
192	599287.79	2387728.22	геодезический	0.1
193	599283.25	2387720.44	геодезический	0.1
194	599256.11	2387738.99	геодезический	0.1
195	599232.85	2387705.31	геодезический	0.1
196	599208.05	2387720.35	геодезический	0.1

1	2	3	4	5
197	599182.13	2387682.42	геодезический	0.1
ЕЗР3-4.2 (уч. 2)				
205	599112.86	2387620.04	геодезический	0.1
206	599131.66	2387647.55	геодезический	0.1
207	599190.98	2387734.37	геодезический	0.1
208	599155.77	2387759.00	геодезический	0.1
209	599132.80	2387727.68	геодезический	0.1
210	599097.06	2387752.29	геодезический	0.1
211	599077.58	2387725.95	геодезический	0.1
212	599062.11	2387737.08	геодезический	0.1
213	599070.87	2387748.94	геодезический	0.1
214	599061.04	2387756.13	геодезический	0.1
215	599061.98	2387757.38	геодезический	0.1
216	599066.10	2387763.22	геодезический	0.1
217	599076.01	2387755.86	геодезический	0.1
218	599104.15	2387795.12	геодезический	0.1
219	599074.12	2387816.14	геодезический	0.1
220	599047.34	2387776.60	геодезический	0.1
221	599041.00	2387781.74	геодезический	0.1
222	599018.63	2387748.96	геодезический	0.1
223	599045.45	2387728.11	геодезический	0.1
224	599021.43	2387692.80	геодезический	0.1
225	599000.45	2387707.21	геодезический	0.1
226	598982.70	2387680.99	геодезический	0.1
227	598994.70	2387671.87	геодезический	0.1
228	598998.88	2387661.38	геодезический	0.1
229	599015.09	2387649.26	геодезический	0.1
230	599015.56	2387649.83	геодезический	0.1
231	599019.77	2387646.86	геодезический	0.1
232	599031.93	2387638.30	геодезический	0.1
233	599046.32	2387661.39	геодезический	0.1
234	599048.46	2387664.28	геодезический	0.1
235	599061.87	2387655.25	геодезический	0.1
236	599065.36	2387653.26	геодезический	0.1
237	599074.52	2387648.01	геодезический	0.1
238	599082.23	2387642.79	геодезический	0.1
239	599085.41	2387638.73	геодезический	0.1
240	599089.58	2387635.48	геодезический	0.1
241	599088.94	2387634.02	геодезический	0.1
242	599092.56	2387631.66	геодезический	0.1
243	599102.80	2387625.37	геодезический	0.1

1	2	3	4	5
244	599105.58	2387624.02	геодезический	0.1
245	599106.31	2387625.09	геодезический	0.1
Внутренний контур				
246	599116.30	2387658.43	геодезический	0.1
247	599122.25	2387667.20	геодезический	0.1
248	599123.30	2387666.49	геодезический	0.1
249	599130.02	2387676.39	геодезический	0.1
250	599117.56	2387684.84	геодезический	0.1
251	599104.81	2387666.61	геодезический	0.1
252	599105.68	2387665.94	геодезический	0.1
ЕЗРЗ-4.2 (уч. 3)				
253	598957.70	2387692.72	геодезический	0.1
254	598968.82	2387709.78	геодезический	0.1
255	598966.82	2387711.26	геодезический	0.1
256	598973.97	2387721.81	геодезический	0.1
257	598977.27	2387719.47	геодезический	0.1
258	599014.40	2387772.59	геодезический	0.1
259	599010.30	2387775.44	геодезический	0.1
260	599014.14	2387781.12	геодезический	0.1
261	599020.52	2387777.36	геодезический	0.1
262	599063.79	2387841.93	геодезический	0.1
263	598970.44	2387903.30	геодезический	0.1
264	598957.75	2387906.98	геодезический	0.1
265	598934.79	2387913.62	геодезический	0.1
266	598927.21	2387915.79	геодезический	0.1
267	598865.85	2387825.18	геодезический	0.1
268	598872.59	2387821.79	геодезический	0.1
269	598888.13	2387812.92	геодезический	0.1
270	598893.01	2387810.45	геодезический	0.1
271	598922.19	2387794.11	геодезический	0.1
272	598921.61	2387793.14	геодезический	0.1
273	598932.91	2387786.61	геодезический	0.1
274	598906.90	2387741.67	геодезический	0.1
275	598903.74	2387736.21	геодезический	0.1
276	598926.43	2387722.61	геодезический	0.1
277	598930.15	2387718.78	геодезический	0.1
278	598934.72	2387708.01	геодезический	0.1
279	598955.18	2387694.07	геодезический	0.1
280	598955.38	2387694.36	геодезический	0.1
ЕЗРЗ-4.2 (уч. 4)				
31	598881.41	2387874.04	геодезический	0.1

1	2	3	4	5
30	598844.53	2387899.84	геодезический	0.1
283	598811.28	2387861.97	геодезический	0.1
281	598853.75	2387833.21	геодезический	0.1
ЕЗРЗ-4.2 (уч. 5)				
284	599112.91	2387929.64	геодезический	0.1
285	599121.07	2387941.54	геодезический	0.1
286	599148.97	2387982.19	геодезический	0.1
287	599131.58	2387993.91	геодезический	0.1
167	599130.23	2388006.74	геодезический	0.1
181	599117.16	2388015.12	геодезический	0.1
180	599111.08	2388018.42	геодезический	0.1
66	599107.77	2388012.56	геодезический	0.1
65	599067.14	2387940.59	геодезический	0.1

5. Описание границ территории ЕЗРЗ-5 объектов культурного наследия:
границы ЕЗРЗ-5 с поворотными точками 288 – 289 – 290 – 291 проходят из точки, расположенной на границе земельного участка с кадастровым номером 22:63:050709:55, в направлении с юго-запада на северо-восток по границе данного земельного участка;

границы ЕЗРЗ-5 с поворотными точками 291 – 292 – 293 проходят в направлении с юго-запада на северо-восток по границе земельного участка с кадастровым номером 22:63:050709:56 до его северо-восточного угла;

граница ЕЗРЗ-5 с поворотными точками 293 – 294 проходит в направлении с северо-запада на юго-восток вдоль границы земельного участка с кадастровым номером 22:63:050709:56;

границы ЕЗРЗ-5 с поворотными точками 294 – 295 – 296 – 297 проходят в направлении с северо-востока на юго-запад вдоль границы земельных участков с кадастровыми номерами 22:63:050709:55, 22:63:050709:56 в исходную точку.

ВЕДОМОСТЬ
координат характерных (поворотных) точек границ
территории ЕЗРЗ-5 объектов культурного наследия

Обозначение (номер) характерной (поворотной) точки	Координаты характерных (поворотных) точек в местной системе координат (МСК-22)		Метод определения координат	Средняя квадратическая погрешность положения характерной точки (Mt), м
	X	Y		
1	2	3	4	5
288	598715.21	2388278.35	геодезический	0.1
289	598731.28	2388288.98	геодезический	0.1
290	598755.27	2388313.44	геодезический	0.1

1	2	3	4	5
291	598775.28	2388340.28	геодезический	0.1
292	598816.04	2388394.97	геодезический	0.1
293	598827.89	2388417.58	геодезический	0.1
294	598803.52	2388433.86	геодезический	0.1
295	598753.56	2388353.54	геодезический	0.1
296	598709.14	2388282.13	геодезический	0.1
297	598705.65	2388274.27	геодезический	0.1

6. Описание границ территории ЕЗРЗ-6 объектов культурного наследия:
границы ЕЗРЗ-6 с поворотными точками 299 – 300 – 301 – 302 проходят из точки, расположенной на границе территории объекта культурного наследия федерального значения «Комплекс сооружений сереброплавильного завода», в направлении с юго-запада на северо-восток;

границы ЕЗРЗ-6 с поворотными точками 302 – 303 – 304 – 305 – 306 – 307 – 308 – 309 – 310 – 311 – 312 – 313 проходят в направлении с северо-запада на юго-восток вдоль границ земельных участков с кадастровыми номерами 22:63:050704:11, 22:63:000000:1083, 22:63:000000:173;

границы ЕЗРЗ-6 с поворотными точками 313 – 314 – 315 – 316 – 317 – 318 – 319 проходят в направлении с северо-востока на юго-запад вдоль границы земельного участка с кадастровым номером 22:63:000000:173;

граница ЕЗРЗ-6 с поворотными точками 319 – 320 проходит в направлении с юго-востока на северо-запад;

граница ЕЗРЗ-6 с поворотными точками 320 – 321 проходит в направлении с юго-запада на северо-восток;

границы ЕЗРЗ-6 с поворотными точками 321 – 298 – 299 проходят в направлении с юго-востока на северо-запад до пересечения с границей территории объекта культурного наследия федерального значения «Комплекс сооружений сереброплавильного завода», далее вдоль границы территории данного объекта культурного наследия в исходную точку.

ВЕДОМОСТЬ
координат характерных (поворотных) точек границ
территории ЕЗРЗ-6 объектов культурного наследия

Обозначение (номер) характерной (поворотной) точки	Координаты характерных (поворотных) точек в местной системе координат (МСК-22)		Метод определения координат	Средняя квадратическая погрешность положения характерной точки (Mt), м
	X	Y		
1	2	3	4	5
299	598951.43	2388166.18	геодезический	0.1
300	598978.91	2388209.22	геодезический	0.1
301	599024.13	2388292.40	геодезический	0.1
302	599046.76	2388340.93	геодезический	0.1

1	2	3	4	5
303	599038.61	2388345.26	геодезический	0.1
304	599040.27	2388348.08	геодезический	0.1
305	598992.84	2388373.51	геодезический	0.1
306	598990.25	2388368.60	геодезический	0.1
307	598960.54	2388384.72	геодезический	0.1
308	598956.44	2388386.94	геодезический	0.1
309	598942.38	2388394.57	геодезический	0.1
310	598912.61	2388410.73	геодезический	0.1
311	598897.75	2388418.80	геодезический	0.1
312	598893.84	2388420.92	геодезический	0.1
313	598882.74	2388426.65	геодезический	0.1
314	598864.35	2388388.66	геодезический	0.1
315	598851.75	2388367.05	геодезический	0.1
316	598815.12	2388317.69	геодезический	0.1
317	598776.36	2388267.44	геодезический	0.1
318	598762.44	2388249.39	геодезический	0.1
319	598758.19	2388240.86	геодезический	0.1
320	598834.49	2388197.31	геодезический	0.1
321	598850.80	2388225.68	геодезический	0.1
298	598906.53	2388194.42	геодезический	0.1

7. Описание границ территории ЕЗРЗ-7 объектов культурного наследия:

граница ЕЗРЗ-7 с поворотными точками 324 – 325 проходит из точки, расположенной на границе земельного участка с кадастровым номером 22:63:000000:173, в направлении с юго-востока на северо-запад вдоль границы территории объекта культурного наследия федерального значения «Комплекс сооружений сереброплавильного завода»;

граница ЕЗРЗ-7 с поворотными точками 325 – 326 проходит в направлении с юго-запада на северо-восток вдоль границы территории объекта культурного наследия федерального значения «Комплекс сооружений сереброплавильного завода»;

граница ЕЗРЗ-7 с поворотными точками 326 – 327 проходит в направлении с юго-востока на северо-запад вдоль границы территории объекта культурного наследия федерального значения «Комплекс сооружений сереброплавильного завода»;

граница ЕЗРЗ-7 с поворотными точками 327 – 298 проходит в направлении с юго-запада на северо-восток вдоль границы территории объекта культурного наследия федерального значения «Комплекс сооружений сереброплавильного завода»;

граница ЕЗРЗ-7 с поворотными точками 298 – 321 проходит в направлении с северо-запада на юго-восток;

граница ЕЗРЗ-7 с поворотными точками 321 – 320 проходит в направ-

лении с северо-востока на юго-запад;

граница ЕЗРЗ-7 с поворотными точками 320 – 319 проходит в направлении с северо-запада на юго-восток до пересечения с границей земельного участка с кадастровым номером 22:63:000000:173;

границы ЕЗРЗ-7 с поворотными точками 319 – 322 – 323 – 324 проходят в направлении с северо-востока на юго-запад вдоль границы земельного участка с кадастровым номером 22:63:000000:173 в исходную точку.

ВЕДОМОСТЬ
координат характерных (поворотных) точек границ
территории ЕЗРЗ-7 объектов культурного наследия

Обозначение (номер) характерной (поворотной) точки	Координаты характерных (поворотных) точек в местной системе координат (МСК-22)		Метод определения координат	Средняя квадратическая погрешность положения характерной точки (Mt), м
	X	Y		
319	598758.19	2388240.86	геодезический	0.1
322	598730.55	2388185.35	геодезический	0.1
323	598727.13	2388154.58	геодезический	0.1
324	598727.61	2388123.80	геодезический	0.1
325	598786.79	2388094.13	геодезический	0.1
326	598830.56	2388175.45	геодезический	0.1
327	598877.91	2388148.92	геодезический	0.1
298	598906.53	2388194.42	геодезический	0.1
321	598850.80	2388225.68	геодезический	0.1
320	598834.49	2388197.31	геодезический	0.1

8. Описание границ территории ЕЗОПЛ объектов культурного наследия:

границы ЕЗОПЛ с поворотными точками 282 – 283 – 30 – 29 – 28 проходят из точки, расположенной на границе земельного участка с кадастровым номером 22:63:050349:4, в направлении с юго-запада на северо-восток вдоль границы данного земельного участка, далее до пересечения с полосой отвода автомобильной дороги;

границы ЕЗОПЛ с поворотными точками 28 – 328 – 329 – 330 – 331 – 332 – 333 – 334 – 335 – 336 проходят в направлении с северо-востока на юго-запад вдоль полосы отвода автомобильной дороги;

границы ЕЗОПЛ с поворотными точками 336 – 337 – 338 проходят в направлении с юго-востока на северо-запад;

граница ЕЗОПЛ с поворотными точками 338 – 339 проходит в направлении с юго-запада на северо-восток;

граница ЕЗОПЛ с поворотными точками 339 – 282 проходит в направлении с юго-востока на северо-запад в исходную точку.

ВЕДОМОСТЬ
 координат характерных (поворотных) точек границ
 территории ЕЗОПЛ объектов культурного наследия

Обозначение (номер) характерной (поворотной) точки	Координаты характерных (поворотных) точек в местной системе координат (МСК-22)		Метод определения координат	Средняя квадратическая погрешность положения характерной точки (Mt), м
	X	Y		
283	598811.28	2387861.97	геодезический	0.1
30	598844.53	2387899.84	геодезический	0.1
29	598867.42	2387934.89	геодезический	0.1
28	598872.39	2387944.38	геодезический	0.1
328	598811.00	2387959.27	геодезический	0.1
329	598807.01	2387954.19	геодезический	0.1
330	598771.01	2387962.29	геодезический	0.1
331	598771.26	2387963.51	геодезический	0.1
332	598765.99	2387964.59	геодезический	0.1
333	598765.77	2387963.47	геодезический	0.1
334	598762.03	2387964.31	геодезический	0.1
335	598722.21	2387958.45	геодезический	0.1
336	598671.99	2387933.34	геодезический	0.1
337	598709.05	2387896.17	геодезический	0.1
338	598763.41	2387874.84	геодезический	0.1
339	598783.52	2387887.06	геодезический	0.1
282	598791.70	2387879.67	геодезический	0.1

ПРИЛОЖЕНИЕ 2

УТВЕРЖДЕНЫ
постановлением Правительства
Алтайского края
от 16.03. 2020 № 115

ТРЕБОВАНИЯ

к градостроительным регламентам в границах территории единых зон охраны объектов культурного наследия федерального и регионального значения, расположенных в городе Барнауле Алтайского края в границах улиц Гоголя, Мамонтова, проспекта Социалистического с отступом на запад от проспекта Красноармейского

1. Требования к градостроительным регламентам в границах территории единой зоны регулирования застройки и хозяйственной деятельности 1 объектов культурного наследия:

1.1. разрешается:

сохранение исторической планировочной структуры;

благоустройство территории, предусматривающее:

проведение работ по озеленению с сохранением исторического принципа формирования аллей вдоль улиц: разбивка газонов и цветников; сохранение существующих пород деревьев и кустарников, за исключением санитарных рубок, посадка новых деревьев и кустарников при условии обеспечения визуального восприятия объектов культурного наследия;

установку по границам, разделяющим пешеходную и проезжую части, прозрачного ограждения высотой не более 1,2 м;

организацию парковок на специально отведенных площадках;

установку отдельно стоящих средств наружного освещения, остановочных павильонов, уличной мебели (скамьи, урны), отвечающих по своему внешнему оформлению характеристикам сложившейся архитектурной среды;

установку информационных стендов, ориентирующей информации, афиш, отвечающих по своему внешнему оформлению характеристикам сложившейся историко-архитектурной среды;

капитальный ремонт дорог, проездов с применением в пешеходной их части натуральных материалов (камень, гранит, дерево) или имитирующих их (тротуарная плитка), в том числе асфальтового покрытия, с организацией системы водоотведения дождевых и талых вод;

капитальный ремонт и реконструкция существующей транспортной развязки без увеличения существующих высотных отметок;

сохранение, капитальный ремонт и реставрация элементов старых трамвайных путей (столбов электропередач) по ул. Ползунова;

капитальный ремонт и реконструкция существующих наружных инженерных сетей, прокладка новых подземным способом с сохранением

воздушных линий электропередач, необходимых для работы общественного электротранспорта, а также высоковольтных линий электропередач (далее – ЛЭП) без установки опор под ЛЭП;

строительство подземных пешеходных переходов и иных подземных транспортных и инженерных сооружений;

1.2. запрещается:

возведение объектов капитального строительства, за исключением случаев, указанных в абзацах двенадцатом, тринадцатом пункта 1.1;

применение строительных технологий, оказывающих динамическое воздействие на объекты культурного наследия;

организация надземных пешеходных переходов;

размещение и складирование огнеопасных материалов;

изменение ярко выраженного характера рельефа;

размещение крупноформатных рекламных конструкций – билбордов.

2. Требования к градостроительным регламентам в границах территории единой зоны регулирования застройки и хозяйственной деятельности 2 объектов культурного наследия:

2.1. разрешается:

использование земельных участков в целях рекреационного назначения (существующие скверы);

использование существующих открытых площадок для парковок автотранспорта с перспективным их использованием под организацию новых скверов;

благоустройство территории, включающее:

сохранение исторического принципа планировочной организации существующих скверов;

сохранение существующих пород деревьев и кустарников, за исключением санитарных рубок, посадка новых деревьев и кустарников;

разбивка газонов и цветников;

применение в пешеходной части натуральных материалов (камень, гранит, дерево, гравийная смесь) или имитирующих их (тротуарная плитка), в том числе асфальтового покрытия, с организацией системы водоотведения дождевых и талых вод;

установку по границам сквера прозрачного ограждения высотой не более 1,2 м и (или) формирование плотного озеленения высотой не более 1,2 м;

установку отдельно стоящих средств наружного освещения, уличной мебели (скамьи, урны), отвечающих характеристикам архитектурной среды;

организацию фонтанов;

установку скульптур, малых архитектурных форм, памятных знаков, посвященных теме истории города, истории места и связанных с ним исторических личностей;

установку информационных стендов, ориентирующей информации, афиш, отвечающих по своему внешнему оформлению характеристикам сложившейся архитектурной среды;

капитальный ремонт и реконструкция существующих наружных

инженерных сетей, прокладка новых подземным способом;

2.2. запрещается:

возведение объектов капитального строительства, за исключением случаев, указанных в абзаце тринадцатом пункта 2.1;

применение строительных технологий, оказывающих динамическое воздействие на объекты культурного наследия;

размещение и складирование огнеопасных материалов;

размещение всех видов рекламных конструкций.

3. Требования к градостроительным регламентам в границах территории единой зоны регулирования застройки и хозяйственной деятельности 3 объектов культурного наследия:

3.1. разрешается:

использование земельных участков, существующих и вновь возводимых объектов капитального строительства в целях рекреационного и культурного назначения;

реконструкция существующих и возведение новых объектов капитального строительства высотой не более 12,0 м (высота объекта капитального строительства измеряется от средней планировочной отметки уровня земли в границах площади застройки объекта до конька крыши при скатном ее решении и углом наклона крыши не более 30 градусов или до верхней отметки парапета при плоском решении крыши). Дымоходы, вентиляционные каналы, антенны, молниеотводы и иное инженерное оборудование, устанавливаемое на крыше, при расчете высоты не учитываются;

применение в отделке фасадов натуральных материалов (камень, лицевой кирпич, кирпич, кирпич под покраску, штукатурка под покраску, дерево) в сочетании с современными, высококачественными отделочными материалами светлых цветовых гамм, с допустимо высоким процентом остекления фасадов, исходя из конструктивных особенностей здания;

снос (демонтаж) объектов капитального строительства;

капитальный ремонт и реконструкция существующих инженерных сетей (теплотрасс, газопровода, линии электропередач и подобного), прокладка новых инженерных сетей подземным способом;

благоустройство территории, включающее:

сохранение существующих пород деревьев и кустарников, за исключением санитарных рубок, посадка новых деревьев и кустарников;

разбивку газонов и цветников;

применение в пешеходной части натуральных материалов (камень, гранит, дерево, гравийная смесь) или имитирующих их (тротуарная плитка), в том числе асфальтовое покрытие, с организацией системы водоотведения дождевых и талых вод;

капитальный ремонт существующего прозрачного металлического ограждения, установленного по границе территории парка, при необходимости установка нового по аналогии с существующим;

установку отдельно стоящих средств наружного освещения, уличной

мебели (скамьи, урны и иные малые архитектурные формы), отвечающих характеристикам сложившейся архитектурной среды;

организацию фонтанов;

установку скульптур, памятных знаков, посвященных теме истории города, истории места и связанных с ним исторических личностей;

размещение на фасадах информационных конструкций (вывесок) не ниже верхней отметки окон первого этажа и не выше нижней отметки окон второго этажа в виде отдельных букв и знаков и высотой не более 0,6 м;

3.2. запрещается:

применение строительных технологий, оказывающих динамическое воздействие на объекты культурного наследия;

размещение и складирование огнеопасных материалов;

прокладка инженерных сетей надземным способом;

изменение ярко выраженного характера рельефа;

размещение всех видов рекламных конструкций (отдельно стоящих, на фасадах), а также информационных конструкций на крыше.

4. Требования к градостроительным регламентам в границах территории единой зоны регулирования застройки и хозяйственной деятельности 4 объектов культурного наследия:

4.1. разрешается:

использование земельных участков и объектов капитального строительства в соответствии с видами разрешенного использования, установленными действующими Правилами землепользования и застройки городского округа – города Барнаула;

реконструкция и возведение новых объектов капитального строительства в соответствии с устанавливаемыми ниже высотными параметрами разрешенного строительства. Высота объекта капитального строительства измеряется от средней планировочной отметки уровня земли в границах площади застройки до верхней отметки парапета при плоском решении кровли или до конька кровли при скатном ее решении и с углом наклона крыши не более 30 градусов. При установлении на крыше архитектурных элементов (купола, башни, фронтона и других элементов) их высота должна составлять не более 1/3 от высоты объекта капитального строительства. Дымоходы, вентиляционные каналы, антенны, молниеотводы и иное инженерное оборудование, устанавливаемые на крыше, при расчете высоты не учитываются;

реконструкция и возведение новых объектов капитального строительства в границах территории единой зоны регулирования застройки и хозяйственной деятельности ЕЗРЗ-4.1 высотой не более 13,0 м;

реконструкция и возведение новых объектов капитального строительства в границах территории единой зоны регулирования застройки и хозяйственной деятельности ЕЗРЗ-4.2 высотой не более 14,0 м;

применение в отделке и покраске фасадов:

исторических материалов: кирпич, штукатурка под покраску; кирпич под покраску; дерево; использование металла под фальц с покраской в

покрытии кровли;

традиционных цветовых гамм, отвечающих стилистике решения фасадов;

остекление фасада(ов), просматриваемого(ых) с территорий общего пользования, не превышающее 50 процентов от общей площади фасада (ов);

снос (демонтаж) объектов капитального строительства;

капитальный ремонт и реконструкция существующих инженерных сетей (теплотрасс, газопровода, линии электропередач и подобного), прокладка новых подземным способом;

благоустройство территории, включающее:

сохранение существующих ценных пород деревьев, за исключением санитарных рубок, посадку новых деревьев и кустарников;

разбивка газонов и цветников;

установку по границам земельных участков, формирующих территории общего пользования (улицы), прозрачного (не сплошного) ограждения, а также ворот высотой не более 3,0 м;

организацию парковок в границах земельного участка;

размещение на фасадах информационных конструкций (вывесок) не ниже верхней отметки окон первого этажа и не выше нижней отметки окон второго этажа в виде отдельных букв и знаков и высотой не более 0,6 м;

4.2. запрещается:

использование земельных участков и объектов капитального строительства под размещение производственных предприятий, складирование огнеопасных материалов;

применение строительных технологий, оказывающих динамическое воздействие на объекты культурного наследия;

размещение на фасадах, формирующих территории общего пользования, кондиционеров, антенн и иного инженерного оборудования;

применение фрагментарной отделки фасадов с использованием отделочных материалов и цветовых гамм, не отвечающих стилистике решения фасадов, а также указанным выше требованиям;

размещение рекламных конструкций на фасадах, рекламных и информационных конструкций на крыше;

установка по границам земельных участков, формирующих территории общего пользования (улицы), «глухих» (сплошных) ограждений;

изменение ярко выраженного характера рельефа.

5. Требования к градостроительным регламентам в границах территории единой зоны регулирования застройки и хозяйственной деятельности 5 объектов культурного наследия:

5.1. разрешается:

использование земельных участков и объектов капитального строительства в соответствии с видами разрешенного использования, установленными действующими Правилами землепользования и застройки городского округа – города Барнаула;

реконструкция и возведение новых объектов капитального

строительства высотой не более 9,0 м (высота объекта капитального строительства измеряется от средней проектной отметки уровня земли в границах площади застройки до верхней отметки парапета при плоском решении крыши или до конька кровли при скатном ее решении и с углом наклона крыши не более 30 градусов). Дымоходы, вентиляционные каналы, антенны, молниеотводы и иное инженерное оборудование, устанавливаемые на крыше, при расчете высоты не учитываются;

применение в отделке фасадов натуральных материалов (камень, штукатурка под покраску, кирпич под покраску, дерево) в сочетании с современными высококачественными отделочными материалами светлых цветовых гамм, близких к белому цвету, с допустимо высоким процентом остекления фасадов, исходя из конструктивных особенностей здания;

снос (демонтаж) объектов капитального строительства;

капитальный ремонт и реконструкция существующих инженерных сетей (теплотрасс, газопровода, линии электропередач и подобного), прокладка новых подземным способом;

благоустройство территории, включающее:

сохранение существующих ценных пород деревьев, за исключением санитарных рубок, посадка новых деревьев; разбивка газонов и цветников;

установку по границам земельных участков, смежных с территорией общего пользования (улицы, проезды), прозрачного (не сплошного) металлического ограждения, а также ворот высотой не более 3,0 м;

организацию парковок на специально отведенных площадках в границах земельного участка;

размещение на фасадах информационных конструкций (вывесок) не ниже верхней отметки окон первого этажа и не выше нижней отметки окон второго этажа в виде отдельных букв и знаков высотой не более 0,6 м;

5.2. запрещается:

использование земельных участков и объектов капитального строительства под размещение производственных предприятий, размещение и складирование огнеопасных материалов;

применение строительных технологий, оказывающих динамическое воздействие на объекты культурного наследия;

размещение на фасадах, формирующих территории общего пользования, кондиционеров, антенн и иного инженерного оборудования;

размещение рекламных конструкций на фасадах, а также установка отдельно стоящих крупноформатных рекламных конструкций;

установка по границам земельных участков, формирующих территории общего пользования (улицы), «глухих» (сплошных) ограждений;

изменение ярко выраженного характера рельефа.

6. Требования к градостроительным регламентам в границах территории единой зоны регулирования застройки и хозяйственной деятельности 6 объектов культурного наследия:

6.1. разрешается:

использование земельных участков и объектов капитального

строительства в соответствии с видами разрешенного использования, установленными действующими Правилами землепользования и застройки городского округа – города Барнаула;

возведение объектов капитального строительства с плотностью застройки территории более 60 процентов и высотой не более 20,0 м (высота объекта капитального строительства измеряется от средней проектной отметки уровня земли в границах площади застройки до верхней отметки парапета крыши при плоском ее решении). В случае выхода на крышу лифтовых и лестничных помещений высота объекта капитального строительства измеряется от средней проектной отметки уровня земли в границах площади застройки до верхней отметки их конструкций. Дымоходы, вентиляционные каналы, антенны, молниеотводы и иное техническое инженерное оборудование, выходящее на крышу, при расчете высоты не учитываются;

возведение подземных сооружений, необходимых для функционирования объекта капитального строительства, с проведением в наземной их части работ по благоустройству территории с учетом выполнения указанных ниже требований;

при формировании объемных характеристик вновь возводимого объекта капитального строительства и архитектурного решения его фасадов необходимо учитывать высотные параметры и архитектурное решение объекта культурного наследия федерального значения «Комплекс сооружений сереброплавильного завода», кон. XVIII – нач. XIX в., расположенного на прилегающей к нему территории;

создание условий благоприятного визуального восприятия вновь возводимых объектов капитального строительства в панораме города и сложившейся историко-градостроительной среде с главной смотровой площадки города, расположенной на территории Нагорного парка, а также с площадок открытого пешеходного спуска, ведущего в сторону существующей транспортной магистрали (ул. Мамонтова), в том числе и со стороны просп. Социалистического;

использование в отделке фасадов натуральных материалов (камень, кирпич, кирпич под покраску, штукатурка под покраску, штукатурка, дерево) в сочетании с современными высококачественными отделочными материалами и с применением в покраске фасадов светлых цветовых гамм, близких к белому цвету;

ночная архитектурная подсветка фасадов;

размещение на фасадах информационных конструкций (вывесок) в виде отдельных букв и знаков (место их размещения определяется общим архитектурным решением фасадов);

капитальный ремонт и реконструкция существующих инженерных сетей, в том числе высоковольтных линий электропередач;

прокладка новых инженерных сетей подземным способом;

снос (демонтаж) объектов капитального строительства;

благоустройство территории, включающее:

проведение работ по озеленению: санитарная рубка древесно-кустарниковой растительности, посадка новых ценных пород деревьев и кустарников, разбивка газонов и цветников, формирование нового плотного озеленения (зеленая кулиса или боскет) вдоль границы, смежной с территорией общего пользования (улицы, проспект) в виде непрерывного озеленения со стороны ул. Мамонтова и фрагментарного со стороны просп. Социалистического;

организацию въезда на территорию в виде спуска вдоль ул. Мамонтова с учетом существующих и (или) организацией новых пешеходных связей (транзитных и с входом на территорию);

установку (при необходимости) по границе, смежной с территорией общего пользования (улица, проспект), прозрачного (не сплошного) металлического ограждения и ворот по аналогии с парковым ограждением, установленным вдоль просп. Социалистического;

применение в пешеходной части улиц, проездов, площадей натуральных материалов (камень, дерево, гравийная смесь) или имитирующих их (тротуарная плитка) с организацией системы водоотведения дождевых и талых вод;

установку скульптур, отвечающих истории места;

установку отдельно стоящих средств наружного освещения, уличной мебели (скамьи, урны и иные малые архитектурные формы), отвечающих характеристикам вновь формируемой архитектурной среды;

размещение временных элементов (конструкций) праздничного оформления; информационных конструкций событийного характера (афиш); отдельно стоящих информационных стендов, посвященных истории места и исторически связанных с ними личностей;

организацию открытых парковок на специально отведенных площадках;

6.2. запрещается:

размещение производственных предприятий, складирование огнеопасных материалов;

использование строительных технологий, оказывающих динамическое воздействие на объекты культурного наследия;

размещение на фасадах, формирующих территории общего пользования, кондиционеров, антенн и иного инженерного оборудования;

размещение информационных конструкций (вывесок) на крыше;

размещение всех видов рекламных конструкций;

установка по внутриквартальным границам земельных участков всех видов ограждений;

изменение ярко выраженного характера рельефа.

7. Требования к градостроительным регламентам в границах территории единой зоны регулирования застройки и хозяйственной деятельности 7 объектов культурного наследия:

7.1. разрешается:

строительство подземных сооружений, необходимых для

функционирования объекта культурного наследия, с проведением в наземной части работ по благоустройству территорий с учетом выполнения указанных ниже требований;

капитальный ремонт и реконструкция существующих инженерных сетей, в том числе высоковольтных линий электропередач;

прокладка новых инженерных сетей подземным способом;

снос (демонтаж) объектов капитального строительства;

благоустройство территории, включающее:

проведение работ по озеленению: санитарная рубка древесно-кустарниковой растительности, посадка новых ценных пород деревьев и кустарников, разбивка газонов и цветников;

организацию въезда на территорию в виде спуска вдоль ул. Мамонтова с учетом существующих и (или) организацией новых пешеходных связей (транзитных и с входом на территорию);

установку по границе, смежной с территорией общего пользования (улица, проспект), прозрачного (не сплошного) металлического ограждения и ворот по аналогии с парковым ограждением, установленным вдоль просп. Социалистического;

применение в пешеходной части улиц, проездов, площадей натуральных материалов (камень, дерево, гравийная смесь) или имитирующих их (тротуарная плитка) с организацией системы водоотведения дождевых и талых вод;

установку скульптур, отвечающих истории места;

установку отдельно стоящих средств наружного освещения, уличной мебели (скамьи, урны и иные малые архитектурные формы), отвечающих характеристикам вновь формируемой архитектурной среды;

размещение временных элементов (конструкций) праздничного оформления; информационных конструкций событийного характера (афиш); отдельно стоящих информационных стендов, посвященных истории места и исторически связанных с ними личностей;

организацию открытых парковок на специально отведенных площадках;

7.2. запрещается:

возведение объектов капитального строительства выше проектной отметки уровня земли;

применение строительных технологий, оказывающих динамическое воздействие на объекты культурного наследия;

размещение и складирование огнеопасных материалов;

изменение ярко выраженного характера рельефа;

размещение всех видов рекламных конструкций.

8. Требования к градостроительным регламентам в границах территории единой зоны охраняемого природного ландшафта объектов культурного наследия:

8.1. разрешается:

проведение берегоукрепительных работ и работ по защите города

от паводков;

проведение работ по благоустройству: работы по озеленению, организации благоустроенных спусков к воде, при необходимости организации пешеходных мостов через реку Барнаулку;

капитальный ремонт и реконструкция существующих инженерных сетей, в том числе высоковольтных линий электропередач;

прокладка новых инженерных сетей, не относящихся к объектам капитального строительства, подземным способом;

8.2. запрещается:

возведение объектов капитального строительства;

применение строительных технологий, оказывающих динамическое воздействие на объекты культурного наследия;

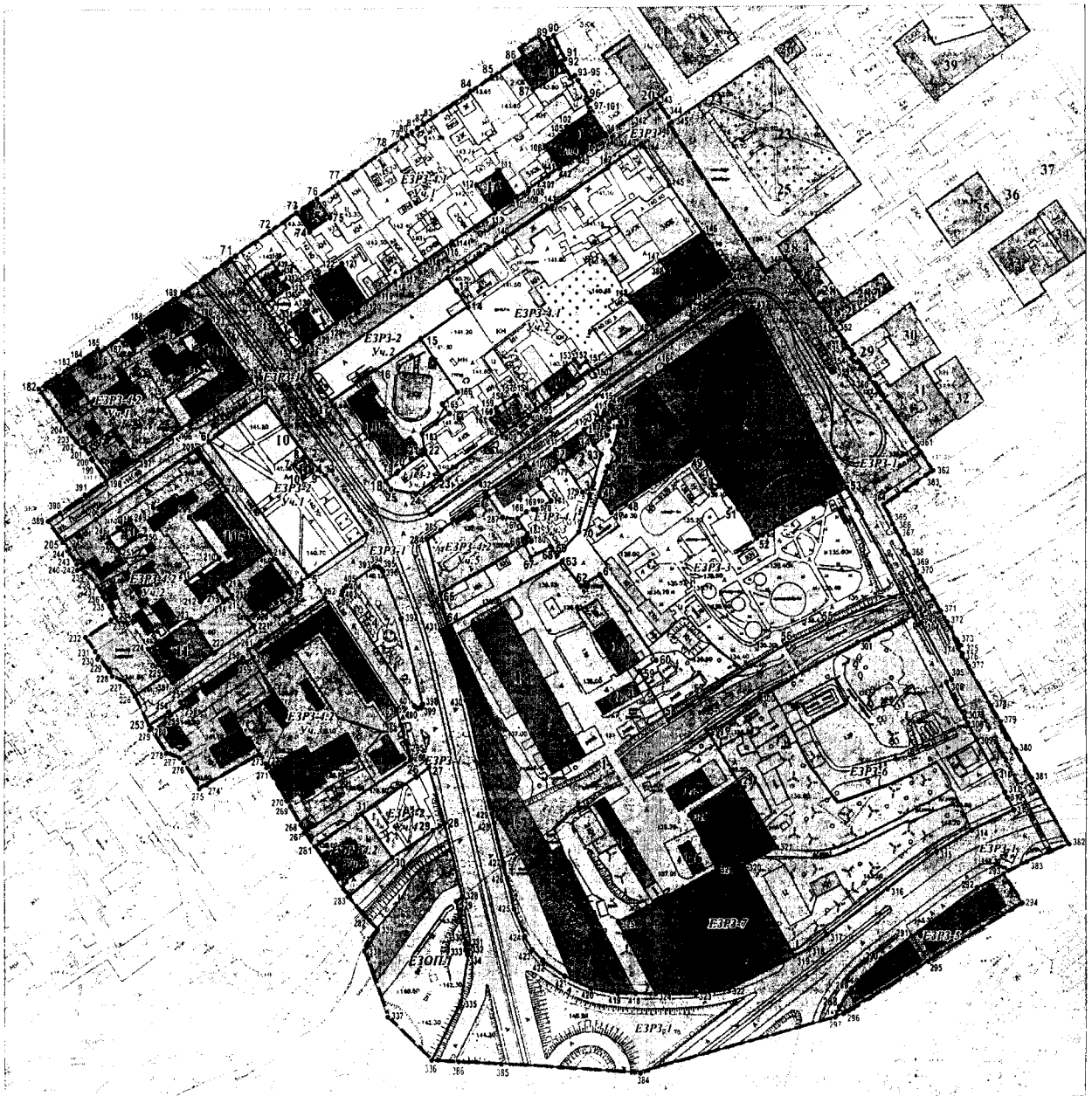
изменение ярко выраженного характера рельефа.

ПРИЛОЖЕНИЕ 3














УТВЕРЖДЕНА
постановлением Правительства
Алтайского края
от 16.03. 2020 № 115

КАРТА (СХЕМА)

границ территории объединенной зоны охраны объектов культурного наследия федерального и регионального значения, расположенных в городе Барнауле Алтайского края в границах улиц Гоголя, Мамонтова, проспекта Социалистического с отступом на запад от проспекта Красноармейского



Условные обозначения:

-  - граница проекта объединенной зоны охраны объектов культурного наследия федерального и регионального значения;
-  - утвержденные границы территорий объектов культурного наследия;
-  - проектные границы территорий объектов культурного наследия;
-  - объекты культурного наследия;
-  - единая зона регулирования застройки и хозяйственной деятельности 1 (ЕЗРЗ-1) (территории общего пользования: улицы, проезды, транспортная развязка);
-  - единая зона регулирования застройки и хозяйственной деятельности 2 (ЕЗРЗ-2) (территория существующих и планируемых скверов);
-  - единая зона регулирования застройки и хозяйственной деятельности 3 (ЕЗРЗ-3) (территория существующих и планируемых парков);
-  - единая зона регулирования застройки и хозяйственной деятельности 4 (ЕЗРЗ-4.1) (территория с преобладанием исторической застройки высотой до 13,0 м);
-  - единая зона регулирования застройки и хозяйственной деятельности 4 (ЕЗРЗ-4.2) (территория, занятая исторической и современной застройкой, в том числе планируемой к освоению, высотой до 14,0 м);
-  - единая зона регулирования застройки и хозяйственной деятельности 5 (ЕЗРЗ-5) (территория, занятая современной застройкой высотой до 9,0 м);
-  - единая зона регулирования застройки и хозяйственной деятельности 6 (ЕЗРЗ-6) (территория, свободная от застройки и планируемая к освоению с размещением в ее границах объекта(ов) капитального строительства общественно-делового, культурно-просветительского назначения, отдыха, развлечения и спорта высотой до 20,0 м);
-  - единая зона регулирования застройки и хозяйственной деятельности 7 (ЕЗРЗ-7);
-  - единая зона охраняемого природного ландшафта ЕЗОПЛ.