



ПРАВИТЕЛЬСТВО АЛТАЙСКОГО КРАЯ

ПОСТАНОВЛЕНИЕ

23.04.2020

№ 181

г. Барнаул

О внесении изменений в
постановление Администрации
Алтайского края от 06.05.2014
№ 220

Правительство Алтайского края постановляет:

Внести в постановление Администрации Алтайского края от 06.05.2014 № 220 «О памятниках природы краевого значения» (в редакции от 07.10.2015 № 384, от 14.09.2016 № 316, от 19.05.2017 № 174, от 24.08.2017 № 316, от 24.01.2018 № 26, от 06.07.2018 № 251, от 29.10.2018 № 399, от 15.10.2019 № 393, от 11.02.2020 № 43) изменения согласно приложению к настоящему постановлению.

Губернатор Алтайского края,
Председатель Правительства
Алтайского края



В.П. Томенко

ИЗМЕНЕНИЯ,
которые вносятся в постановление Администрации
Алтайского края от 06.05.2014 № 220

В границах и режимах особой охраны территорий, занятых памятниками природы краевого значения», утвержденных указанным постановлением:

в разделе «Алейский район»:

в главе I «Границы территории памятника природы краевого значения «Озеро Воронье» и режим его особой охраны»:

пункт 1.2 раздела 1. «Границы территории памятника природы» дополнить абзацем следующего содержания:

«Границы памятника природы определены в системе координат МСК-22 и представлены в приложении 5.»;

раздел 2. «Режим особой охраны памятника природы» дополнить пунктом 2.3 следующего содержания:

«2.3. Основным видом разрешенного использования земельных участков, расположенных в границах памятника природы, является охрана природных территорий (код 9.1).

Вспомогательные виды разрешенного использования земельных участков:

пчеловодство (код 1.12);

сенокосение (код 1.19);

выпас сельскохозяйственных животных (код 1.20);

предоставление коммунальных услуг (код 3.1.1);

природно-познавательный туризм (код 5.2);

охота и рыбалка (код 5.3);

причалы для маломерных судов (код 5.4);

размещение автомобильных дорог (код 7.2.1);

историко-культурная деятельность (код 9.3);

заготовка древесины (код 10.1);

заготовка лесных ресурсов (код 10.3);

водные объекты (код 11.0);

общее пользование водными объектами (код 11.1).»;

в главе II «Границы территории памятника природы краевого значения «Солончаки у с. Боровское» и режим его особой охраны»:

пункт 1.2 раздела 1. «Границы территории памятника природы» дополнить абзацем следующего содержания:

«Границы памятника природы определены в системе координат МСК-22 и представлены в приложении 6.»;

раздел 2. «Режим особой охраны памятника природы» дополнить пунктом 2.3 следующего содержания:

«2.3. Основным видом разрешенного использования земельных участков, расположенных в границах памятника природы, является охрана природных территорий (код 9.1).

Вспомогательные виды разрешенного использования земельных участков:
 пчеловодство (код 1.12);
 сенокосение (код 1.19);
 выпас сельскохозяйственных животных (код 1.20);
 природно-познавательный туризм (код 5.2);
 размещение автомобильных дорог (код 7.2.1);
 историко-культурная деятельность (код 9.3);
 заготовка древесины (код 10.1);
 заготовка лесных ресурсов (код 10.3).»;

в разделе «Алтайский район»:
 в главе I «Границы территории памятника природы краевого значения «Пещера Каторжная» и режим его особой охраны»:

раздел 2. «Режим особой охраны памятника природы» дополнить пунктом 2.3 следующего содержания:

«2.3. Основным видом разрешенного использования земельных участков, расположенных в границах памятника природы, является деятельность по особой охране и изучению природы (код 9.0).

Вспомогательные виды разрешенного использования земельных участков:
 природно-познавательный туризм (код 5.2);
 историко-культурная деятельность (код 9.3).»;

в главе II «Границы территории памятника природы краевого значения «Пещеры Кыркылинские» и режим его особой охраны»:

раздел 2. «Режим особой охраны памятника природы» дополнить пунктом 2.3 следующего содержания:

«2.3. Основным видом разрешенного использования земельных участков, расположенных в границах памятника природы, является деятельность по особой охране и изучению природы (код 9.0).

Вспомогательные виды разрешенного использования земельных участков:
 природно-познавательный туризм (код 5.2);
 историко-культурная деятельность (код 9.3).»;

в главе III «Границы территории памятника природы краевого значения «Талдинские пещеры» и режим его особой охраны»:

пункт 1.2 раздела 1. «Границы территории памятника природы» дополнить абзацем следующего содержания:

«Границы памятника природы определены в системе координат МСК-22 и представлены в приложении 7.»;

раздел 2. «Режим особой охраны памятника природы» дополнить пунктами 2.3 – 2.4 следующего содержания:

«2.3. Основным видом разрешенного использования земельных участков, расположенных в границах памятника природы, является охрана природных территорий (код 9.1).

Вспомогательные виды разрешенного использования земельных участков:
 пчеловодство (код 1.12);
 сенокосение (код 1.19);
 выпас сельскохозяйственных животных (код 1.20);
 предоставление коммунальных услуг (код 3.1.1);
 объекты культурно-досуговой деятельности (код 3.6.1);
 осуществление религиозных обрядов (код 3.7.1);
 природно-познавательный туризм (код 5.2);

историко-культурная деятельность (код 9.3);

заготовка древесины (код 10.1);

заготовка лесных ресурсов (код 10.3);

водные объекты (код 11.0);

общее пользование водными объектами (код 11.1).

2.4. Предельные параметры разрешенного строительства, реконструкции объектов капитального строительства:

максимальный размер земельных участков – 5 га;

минимальный отступ от границ земельных участков в целях определения мест допустимого размещения зданий, строений, сооружений, за пределами которых запрещено строительство строений, сооружений – 6 метров;

предельная высота зданий, строений, сооружений – до 3 этажей;

максимальный процент застройки в границах земельного участка – до 50 %.»;

в главе IV «Границы территории памятника природы краевого значения «Пещера Грот Ихтиандра» и режим его особой охраны»:

пункт 1.2 раздела 1. «Границы территории памятника природы» дополнить абзацем следующего содержания:

«Границы памятника природы определены в системе координат МСК-22 и представлены в приложении 8.»;

раздел 2. «Режим особой охраны памятника природы» дополнить пунктами 2.3 – 2.4 следующего содержания:

«2.3. Основным видом разрешенного использования земельных участков, расположенных в границах памятника природы, является охрана природных территорий (код 9.1).

Вспомогательные виды разрешенного использования земельных участков:

предоставление коммунальных услуг (код 3.1.1);

отдых (рекреация) (код 5.0);

историко-культурная деятельность (код 9.3);

заготовка древесины (код 10.1);

водные объекты (код 11.0);

общее пользование водными объектами (код 11.1).

2.4. Предельные параметры разрешенного строительства, реконструкции объектов капитального строительства:

максимальный размер земельных участков – 5,2 га;

минимальный отступ от границ земельных участков в целях определения мест допустимого размещения зданий, строений, сооружений, за пределами которых запрещено строительство строений, сооружений – 6 метров;

предельная высота зданий, строений, сооружений – до 4 этажей;

максимальный процент застройки в границах земельного участка – до 40 %.»;

в главе V «Границы территории памятника природы краевого значения «Горы Березовая и Вересковая» и режим его особой охраны»:

пункт 1.2 раздела 1. «Границы территории памятника природы» дополнить абзацем следующего содержания:

«Границы памятника природы определены в системе координат МСК-22 и представлены в приложении 9.»;

раздел 2. «Режим особой охраны памятника природы» дополнить пунктом 2.3 следующего содержания:

«2.3. Основным видом разрешенного использования земельных участков, расположенных в границах памятника природы, является охрана природных территорий (код 9.1).

Вспомогательные виды разрешенного использования земельных участков:

пчеловодство (код 1.12);

сенокосение (код 1.19);

предоставление коммунальных услуг (код 3.1.1);

природно-познавательный туризм (код 5.2);

историко-культурная деятельность (код 9.3);

заготовка лесных ресурсов (код 10.3);

водные объекты (код 11.0);

общее пользование водными объектами (код 11.1).»;

в главе VI «Границы территории памятника природы краевого значения «Пещеры плато Метлево» и режим его особой охраны»:

раздел 2. «Режим особой охраны памятника природы» дополнить пунктом 2.3 следующего содержания:

«2.3. Основным видом разрешенного использования земельных участков, расположенных в границах памятника природы, является охрана природных территорий (код 9.1).

Вспомогательные виды разрешенного использования земельных участков:

пчеловодство (код 1.12);

сенокосение (код 1.19);

выпас сельскохозяйственных животных (код 1.20);

природно-познавательный туризм (код 5.2);

историко-культурная деятельность (код 9.3);

заготовка лесных ресурсов (код 10.3);

водные объекты (код 11.0);

общее пользование водными объектами (код 11.1).»;

в разделе «Город Белокуриха»:

в главе I «Границы территории памятника природы краевого значения «Скала Четыре Брата» и режим его особой охраны»:

раздел 2. «Режим особой охраны памятника природы» дополнить пунктом 2.3 следующего содержания:

«2.3. Основным видом разрешенного использования земельных участков, расположенных в границах памятника природы, является охрана природных территорий (код 9.1).

Вспомогательные виды разрешенного использования земельных участков:

пчеловодство (код 1.12);

природно-познавательный туризм (код 5.2);

историко-культурная деятельность (код 9.3);

заготовка древесины (код 10.1);

заготовка лесных ресурсов (код 10.3).»;

в разделе «Благовещенский район»:

в главе I «Границы территории памятника природы краевого значения «Шимолинский бор» и режим его особой охраны»:

пункт 1.2 раздела 1. «Границы территории памятника природы» дополнить абзацем следующего содержания:

«Границы памятника природы определены в системе координат МСК-22 и представлены в приложении 10.»;

раздел 2. «Режим особой охраны памятника природы» дополнить пунктом 2.3 следующего содержания:

«2.3. Основным видом разрешенного использования земельных участков, расположенных в границах памятника природы, является охрана природных территорий (код 9.1).

Вспомогательные виды разрешенного использования земельных участков:

пчеловодство (код 1.12);

сенокосение (код 1.19);

природно-познавательный туризм (код 5.2);

охота и рыбалка (код 5.3);

историко-культурная деятельность (код 9.3);

заготовка древесины (код 10.1);

заготовка лесных ресурсов (код 10.3);

водные объекты (код 11.0);

общее пользование водными объектами (код 11.1).»;

в разделе «Волчихинский район»:

в главе I «Границы территории памятника природы краевого значения «Балочная система в Новокормихе» и режим его особой охраны»:

раздел 2. «Режим особой охраны памятника природы» дополнить пунктом 2.3 следующего содержания:

«2.3. Основным видом разрешенного использования земельных участков, расположенных в границах памятника природы, является охрана природных территорий (код 9.1).

Вспомогательные виды разрешенного использования земельных участков:

пчеловодство (код 1.12);

природно-познавательный туризм (код 5.2);

историко-культурная деятельность (код 9.3);

заготовка лесных ресурсов (код 10.3);

водные объекты (код 11.0);

общее пользование водными объектами (код 11.1).»;

в разделе «Егорьевский район»:

в главе I «Границы территории памятника природы краевого значения «Трунов луг и болото Комовское» и режим его особой охраны»:

пункт 2.3 раздела 2 изложить в следующей редакции:

«2.3. Основным видом разрешенного использования земельных участков, расположенных в границах памятника природы, является охрана природных территорий (код 9.1).

Вспомогательные виды разрешенного использования земельных участков:

пчеловодство (код 1.12);

сенокосение (код 1.19);

выпас сельскохозяйственных животных (код 1.20);

природно-познавательный туризм (код 5.2);

историко-культурная деятельность (код 9.3);

заготовка лесных ресурсов (код 10.3);

водные объекты (код 11.0);

общее пользование водными объектами (код 11.1).»;

в разделе «Залесовский район»:

в главе I «Границы территории памятника природы краевого значения «Озеро Черное» и режим его особой охраны»:

раздел 2. «Режим особой охраны памятника природы» дополнить пунктом 2.3 следующего содержания:

«2.3. Основным видом разрешенного использования земельных участков, расположенных в границах памятника природы, является охрана природных территорий (код 9.1).

Вспомогательные виды разрешенного использования земельных участков:
природно-познавательный туризм (код 5.2);

водные объекты (код 11.0).»;

в главе II «Границы территории памятника природы краевого значения «Озеро Мало-Калтайское» и режим его особой охраны»:

раздел 2. «Режим особой охраны памятника природы» дополнить пунктом 2.3 следующего содержания:

«2.3. Основным видом разрешенного использования земельных участков, расположенных в границах памятника природы, является охрана природных территорий (код 9.1).

Вспомогательные виды разрешенного использования земельных участков:
природно-познавательный туризм (код 5.2);

водные объекты (код 11.0).»;

в разделе «Заринский район»:

в главе I «Границы территории памятника природы краевого значения «Голубцовские склоны» и режим его особой охраны»:

пункт 2.3 раздела 2 изложить в следующей редакции:

«2.3. Основным видом разрешенного использования земельных участков, расположенных в границах памятника природы, является охрана природных территорий (код 9.1).

Вспомогательные виды разрешенного использования земельных участков:
пчеловодство (код 1.12);

сенокосение (код 1.19);

выпас сельскохозяйственных животных (код 1.20);

природно-познавательный туризм (код 5.2);

историко-культурная деятельность (код 9.3);

заготовка древесины (код 10.1);

заготовка лесных ресурсов (код 10.3);

общее пользование водными объектами (код 11.1).»;

в разделе «Ключевский район»:

в главе I «Границы территории памятника природы краевого значения «Озеро Шукыртуз» и режим его особой охраны»:

пункт 1.2 раздела 1. «Границы территории памятника природы» дополнить абзацем следующего содержания:

«Границы памятника природы определены в системе координат МСК-22 и представлены в приложении 11.»;

раздел 2. «Режим особой охраны памятника природы» дополнить пунктом 2.3 следующего содержания:

«2.3. Основным видом разрешенного использования земельных участков, расположенных в границах памятника природы, является охрана природных территорий (код 9.1).

Вспомогательные виды разрешенного использования земельных участков:
рыбоводство (1.13);

природно-познавательный туризм (код 5.2);

водные объекты (код 11.0).»;

в главе II «Границы территории памятника природы краевого значения «Озеро Бульдюк» и режим его особой охраны»:

пункт 1.2 раздела 1. «Границы территории памятника природы» дополнить абзацем следующего содержания:

«Границы памятника природы определены в системе координат МСК-22 и представлены в приложении 12.»;

раздел 2. «Режим особой охраны памятника природы» дополнить пунктом 2.3 следующего содержания:

«2.3. Основным видом разрешенного использования земельных участков, расположенных в границах памятника природы, является охрана природных территорий (код 9.1).

Вспомогательные виды разрешенного использования земельных участков:

природно-познавательный туризм (код 5.2);

водные объекты (код 11.0).»;

в главе III «Границы территории памятника природы краевого значения «Озеро Куричье и урочище Касалгач» и режим его особой охраны»:

пункт 1.2 раздела 1. «Границы территории памятника природы» дополнить абзацем следующего содержания:

«Границы памятника природы определены в системе координат МСК-22 и представлены в приложении 13.»;

раздел 2. «Режим особой охраны памятника природы» дополнить пунктами 2.3 – 2.4 следующего содержания:

«2.3. Основным видом разрешенного использования земельных участков, расположенных в границах памятника природы, является охрана природных территорий (код 9.1).

Вспомогательные виды разрешенного использования земельных участков:

рыбоводство (код 1.13);

сенокосение (код 1.19);

природно-познавательный туризм (код 5.2);

историко-культурная деятельность (код 9.3);

водные объекты (код 11.0);

общее пользование водными объектами (код 11.1).

2.4. Предельные параметры разрешенного строительства, реконструкции объектов капитального строительства:

- максимальный размер земельных участков – 200 га;

- минимальный отступ от границ земельных участков в целях определения мест допустимого размещения зданий, строений, сооружений, за пределами которых запрещено строительство строений, сооружений – 6 метров;

- предельная высота зданий, строений, сооружений – 1 этаж;

- максимальный процент застройки в границах земельного участка – до 30 %.»;

в разделе «Краснощекровский район»:

в главе I «Границы территории памятника природы краевого значения «Родник Горный Ключ» и режим его особой охраны»:

раздел 2. «Режим особой охраны памятника природы» дополнить пунктом 2.3 следующего содержания:

«2.3. Основным видом разрешенного использования земельных участков, расположенных в границах памятника природы, является охрана природных территорий (код 9.1).

Вспомогательные виды разрешенного использования земельных участков:
природно-познавательный туризм (код 5.2);
историко-культурная деятельность (код 9.3);
водные объекты (код 11.0);
общее пользование водными объектами (код 11.1).»;
в главе II «Границы территории памятника природы краевого значения
«Озеро Казачка» и режим его особой охраны»:

раздел 2. «Режим особой охраны памятника природы» дополнить
пунктом 2.3 следующего содержания:

«2.3. Основным видом разрешенного использования земельных участков,
расположенных в границах памятника природы, является охрана природных
территорий (код 9.1).

Вспомогательные виды разрешенного использования земельных участков:
природно-познавательный туризм (код 5.2);
водные объекты (код 11.0).»;

в главе III «Границы территории памятника природы краевого значения
«Яровские скалы с пещерой Кулибина с источником Черный Камень» и режим его
особой охраны»:

раздел 2. «Режим особой охраны памятника природы» дополнить
пунктом 2.3 следующего содержания:

«2.3. Основным видом разрешенного использования земельных участков,
расположенных в границах памятника природы, является охрана природных
территорий (код 9.1).

Вспомогательные виды разрешенного использования земельных участков:
природно-познавательный туризм (код 5.2);
историко-культурная деятельность (код 9.3);
водные объекты (код 11.0);

общее пользование водными объектами (код 11.1).»;

в главе IV «Границы территории памятника природы краевого значения
«Разрез силура «Тигерек» и режим его особой охраны»:

раздел 2. «Режим особой охраны памятника природы» дополнить
пунктом 2.3 следующего содержания:

«2.3. Основным видом разрешенного использования земельных участков,
расположенных в границах памятника природы, является охрана природных
территорий (код 9.1).

Вспомогательные виды разрешенного использования земельных участков:
природно-познавательный туризм (код 5.2);
историко-культурная деятельность (код 9.3);
общее пользование водными объектами (код 11.1).»;

в главе V «Границы территории памятника природы краевого значения
«Гора Синий Утес» и режим его особой охраны»:

раздел 2. «Режим особой охраны памятника природы» дополнить
пунктом 2.3 следующего содержания:

«2.3. Основным видом разрешенного использования земельных участков,
расположенных в границах памятника природы, является охрана природных
территорий (код 9.1).

Вспомогательные виды разрешенного использования земельных участков:
пчеловодство (код 1.12);
сенокосение (код 1.19);

выпас сельскохозяйственных животных (код 1.20);
природно-познавательный туризм (код 5.2);
историко-культурная деятельность (код 9.3);
общее пользование водными объектами (код 11.1).»;

в главе VI «Границы территории памятника природы краевого значения «Разрез ордовика и нижнего силура «Маралиха» и режим его особой охраны»:

раздел 2. «Режим особой охраны памятника природы» дополнить пунктом 2.3 следующего содержания:

«2.3. Основным видом разрешенного использования земельных участков, расположенных в границах памятника природы, является охрана природных территорий (код 9.1).

Вспомогательные виды разрешенного использования земельных участков:

пчеловодство (код 1.12);

сенокосение (код 1.19);

выпас сельскохозяйственных животных (код 1.20);

природно-познавательный туризм (код 5.2);

историко-культурная деятельность (код 9.3);

общее пользование водными объектами (код 11.1).»;

в главе VII «Границы территории памятника природы краевого значения «Пещера Ящур» и режим его особой охраны»:

раздел 2. «Режим особой охраны памятника природы» дополнить пунктом 2.3 следующего содержания:

«2.3. Основным видом разрешенного использования земельных участков, расположенных в границах памятника природы, является деятельность по особой охране и изучению природы (код 9.0).

Вспомогательные виды разрешенного использования земельных участков:

природно-познавательный туризм (код 5.2);

историко-культурная деятельность (код 9.3).»;

в главе VIII «Границы территории памятника природы краевого значения «Пещера Логово Гиены» и режим его особой охраны»:

раздел 2. «Режим особой охраны памятника природы» дополнить пунктом 2.3 следующего содержания:

«2.3. Основным видом разрешенного использования земельных участков, расположенных в границах памятника природы, является деятельность по особой охране и изучению природы (код 9.0).

Вспомогательные виды разрешенного использования земельных участков:

природно-познавательный туризм (код 5.2);

историко-культурная деятельность (код 9.3).»;

в главе IX «Границы территории памятника природы краевого значения «Лог Страшной» и режим его особой охраны»:

раздел 2. «Режим особой охраны памятника природы» дополнить пунктом 2.3 следующего содержания:

«2.3. Основным видом разрешенного использования земельных участков, расположенных в границах памятника природы, является деятельность по особой охране и изучению природы (код 9.0).

Вспомогательные виды разрешенного использования земельных участков:

природно-познавательный туризм (код 5.2);

историко-культурная деятельность (код 9.3);

водные объекты (код 11.0);

общее пользование водными объектами (код 11.1).»;

в главе X «Границы территории памятника природы краевого значения «Скала Будаковская с пещерой Загонной и пещерой Летучих Мышей» и режим его особой охраны»:

раздел 2. «Режим особой охраны памятника природы» дополнить пунктом 2.3 следующего содержания:

«2.3. Основным видом разрешенного использования земельных участков, расположенных в границах памятника природы, является деятельность по особой охране и изучению природы (код 9.0).»;

в главе XI «Границы территории памятника природы краевого значения «Скалы Большой и Малый Монастыри» и режим его особой охраны»:

раздел 2. «Режим особой охраны памятника природы» дополнить пунктом 2.3 следующего содержания:

«2.3. Основным видом разрешенного использования земельных участков, расположенных в границах памятника природы, является охрана природных территорий (код 9.1).

Вспомогательные виды разрешенного использования земельных участков:

выпас сельскохозяйственных животных (код 1.20);

природно-познавательный туризм (код 5.2);

историко-культурная деятельность (код 9.3);

водные объекты (код 11.0);

общее пользование водными объектами (код 11.1).»;

в главе XII «Границы территории памятника природы краевого значения «Гора Семипещерная с пещерой Мрачной» и режим его особой охраны»:

раздел 2. «Режим особой охраны памятника природы» дополнить пунктом 2.3 следующего содержания:

«2.3. Основным видом разрешенного использования земельных участков, расположенных в границах памятника природы, является деятельность по особой охране и изучению природы (код 9.0).

Вспомогательные виды разрешенного использования земельных участков:

природно-познавательный туризм (код 5.2);

историко-культурная деятельность (код 9.3).»;

в главе XIII «Границы территории памятника природы краевого значения «Пещера Страшная» и режим его особой охраны»:

раздел 2. «Режим особой охраны памятника природы» дополнить пунктом 2.3 следующего содержания:

«2.3. Основным видом разрешенного использования земельных участков, расположенных в границах памятника природы, является охрана природных территорий (код 9.1).

Вспомогательные виды разрешенного использования земельных участков:

природно-познавательный туризм (код 5.2);

историко-культурная деятельность (код 9.3).»;

в разделе «Курьинский район»:

в главе I «Границы территории памятника природы краевого значения «Гора Синюха» и режим его особой охраны»:

раздел 2. «Режим особой охраны памятника природы» дополнить пунктом 2.3 следующего содержания:

«2.3. Основным видом разрешенного использования земельных участков, расположенных в границах памятника природы, является охрана природных территорий (код 9.1).

Вспомогательные виды разрешенного использования земельных участков:
природно-познавательный туризм (код 5.2);
историко-культурная деятельность (код 9.3).»;

в главе II «Границы территории памятника природы краевого значения «Озеро Белое» и режим его особой охраны»:

пункт 1.2 раздела 1. «Границы территории памятника природы» дополнить абзацем следующего содержания:

«Границы памятника природы определены в системе координат МСК-22 и представлены в приложении 14.»;

раздел 2. «Режим особой охраны памятника природы» дополнить пунктом 2.3 следующего содержания:

«2.3. Основным видом разрешенного использования земельных участков, расположенных в границах памятника природы, является охрана природных территорий (код 9.1).

Вспомогательные виды разрешенного использования земельных участков:

природно-познавательный туризм (код 5.2);

историко-культурная деятельность (код 9.3);

водные объекты (код 11.0);

общее пользование водными объектами (код 11.1).»;

в разделе «Курьинский и Краснощековский районы»:

в главе I «Границы территории памятника природы краевого значения «Колыванский борок» и режим его особой охраны»:

пункт 1.2 раздела 1. «Границы территории памятника природы» дополнить абзацем следующего содержания:

«Границы памятника природы определены в системе координат МСК-22 и представлены в приложениях 15-16.»;

раздел 2. «Режим особой охраны памятника природы» дополнить пунктом 2.3 следующего содержания:

«2.3. Основным видом разрешенного использования земельных участков, расположенных в границах памятника природы, является охрана природных территорий (код 9.1).

Вспомогательные виды разрешенного использования земельных участков:

пчеловодство (код 1.12);

природно-познавательный туризм (код 5.2);

историко-культурная деятельность (код 9.3);

заготовка древесины (код 10.1);

заготовка лесных ресурсов (код 10.3);

водные объекты (код 11.0);

общее пользование водными объектами (код 11.1).»;

в разделе «Михайловский район»:

в главе I «Границы территории памятника природы краевого значения «Древнее русло реки в Ашегуле» и режим его особой охраны»:

раздел 2. «Режим особой охраны памятника природы» дополнить пунктом 2.3 следующего содержания:

«2.3. Основным видом разрешенного использования земельных участков, расположенных в границах памятника природы, является охрана природных территорий (код 9.1).

Вспомогательные виды разрешенного использования земельных участков:

пчеловодство (код 1.12);

выпас сельскохозяйственных животных (код 1.20);

природно-познавательный туризм (код 5.2);

историко-культурная деятельность (код 9.3);

заготовка древесины (код 10.1);

заготовка лесных ресурсов (код 10.3).»;

в разделе «Павловский район»:

в главе I «Границы территории памятника природы краевого значения «Сейсмообусловленный лессовый карст» и режим его особой охраны»:

раздел 2. «Режим особой охраны памятника природы» дополнить пунктом 2.3 следующего содержания:

«2.3. Основным видом разрешенного использования земельных участков, расположенных в границах памятника природы, является охрана природных территорий (код 9.1).

Вспомогательные виды разрешенного использования земельных участков:

природно-познавательный туризм (код 5.2);

историко-культурная деятельность (код 9.3).»;

в разделе «Первомайский район»:

в главе I «Границы территории памятника природы краевого значения «Родник Святой Ключ» и режим его особой охраны»:

раздел 2. «Режим особой охраны памятника природы» дополнить пунктом 2.3 следующего содержания:

«2.3. Основным видом разрешенного использования земельных участков, расположенных в границах памятника природы, является охрана природных территорий (код 9.1).

Вспомогательные виды разрешенного использования земельных участков:

природно-познавательный туризм (код 5.2);

историко-культурная деятельность (код 9.3);

водные объекты (код 11.0);

общее пользование водными объектами (код 11.1).»;

в разделе «Ребрихинский район»:

в главе I «Границы территории памятника природы краевого значения «Балочная система» и режим его особой охраны»:

раздел 2. «Режим особой охраны памятника природы» дополнить пунктом 2.3 следующего содержания:

«2.3. Основным видом разрешенного использования земельных участков, расположенных в границах памятника природы, является охрана природных территорий (код 9.1).

Вспомогательные виды разрешенного использования земельных участков:

природно-познавательный туризм (код 5.2);

историко-культурная деятельность (код 9.3);

заготовка лесных ресурсов (код 10.3);

водные объекты (код 11.0);

общее пользование водными объектами (код 11.1).»;

в разделе «Рубцовский район»:

в главе I «Границы территории памятника природы краевого значения «Скальный каньон на реке Кизиха (Каменная речка)» и режим его особой охраны»:

раздел 2. «Режим особой охраны памятника природы» дополнить пунктом 2.3 следующего содержания:

«2.3. Основным видом разрешенного использования земельных участков, расположенных в границах памятника природы, является охрана природных территорий (код 9.1).

Вспомогательные виды разрешенного использования земельных участков:
природно-познавательный туризм (код 5.2);
историко-культурная деятельность (код 9.3);
водные объекты (код 11.0);
общее пользование водными объектами (код 11.1).»;
в разделе «Город Славгород»:

в главе I «Границы территории памятника природы краевого значения «Сообщество галофитов побережья озера Бурлинского» и режим его особой охраны»:

раздел 2. «Режим особой охраны памятника природы» дополнить пунктом 2.3 следующего содержания:

«2.3. Основным видом разрешенного использования земельных участков, расположенных в границах памятника природы, является охрана природных территорий (код 9.1).

Вспомогательные виды разрешенного использования земельных участков:
природно-познавательный туризм (код 5.2);
историко-культурная деятельность (код 9.3);
водные объекты (код 11.0);
общее пользование водными объектами (код 11.1).»;
в разделе «Смоленский район»:

в главе I «Границы территории памятника природы краевого значения «Точилинский борок» и режим его особой охраны»:

раздел 2. «Режим особой охраны памятника природы» дополнить пунктом 2.3 следующего содержания:

«2.3. Основным видом разрешенного использования земельных участков, расположенных в границах памятника природы, является охрана природных территорий (код 9.1).

Вспомогательные виды разрешенного использования земельных участков:
пчеловодство (код 1.12);
сенокосение (код 1.19);
выпас сельскохозяйственных животных (код 1.20);
природно-познавательный туризм (код 5.2);
историко-культурная деятельность (код 9.3);
заготовка древесины (код 10.1);
заготовка лесных ресурсов (код 10.3);
общее пользование водными объектами (код 11.1).»;

в главе II «Границы территории памятника природы краевого значения «Низовья реки Сычевки» и режим его особой охраны»:

раздел 2. «Режим особой охраны памятника природы» дополнить пунктом 2.3 следующего содержания:

«2.3. Основным видом разрешенного использования земельных участков, расположенных в границах памятника природы, является охрана природных территорий (код 9.1).

Вспомогательные виды разрешенного использования земельных участков:
пчеловодство (код 1.12);
сенокосение (код 1.19);
природно-познавательный туризм (код 5.2);
историко-культурная деятельность (код 9.3);
заготовка лесных ресурсов (код 10.3);

водные объекты (код 11.0);

общее пользование водными объектами (код 11.1).»;

в главе IV «Границы территории памятника природы краевого значения «Слияние рек Бии и Катунь (остров Иконников)» и режим его особой охраны»:

пункт 1.2 раздела 1. «Границы территории памятника природы» дополнить абзацем следующего содержания:

«Границы памятника природы определены в системе координат МСК-22 и представлены в приложении 17.»;

раздел 2. «Режим особой охраны памятника природы» дополнить пунктом 2.4 следующего содержания:

«2.4. Основным видом разрешенного использования земельных участков, расположенных в границах памятника природы, является охрана природных территорий (код 9.1).

Вспомогательные виды разрешенного использования земельных участков:

пчеловодство (код 1.12);

сенокосение (код 1.19);

выпас сельскохозяйственных животных (код 1.20);

природно-познавательный туризм (код 5.2);

историко-культурная деятельность (код 9.3);

заготовка древесины (код 10.1);

заготовка лесных ресурсов (код 10.3);

водные объекты (код 11.0);

общее пользование водными объектами (код 11.1).»;

в главе V «Границы территории памятника природы краевого значения «Устье реки Песчаной» и режим его особой охраны»:

раздел 2. «Режим особой охраны памятника природы» дополнить пунктом 2.3 следующего содержания:

«2.3. Основным видом разрешенного использования земельных участков, расположенных в границах памятника природы, является охрана природных территорий (код 9.1).

Вспомогательные виды разрешенного использования земельных участков:

пчеловодство (код 1.12);

сенокосение (код 1.19);

выпас сельскохозяйственных животных (код 1.20);

природно-познавательный туризм (код 5.2);

историко-культурная деятельность (код 9.3);

заготовка древесины (код 10.1);

заготовка лесных ресурсов (код 10.3);

водные объекты (код 11.0);

общее пользование водными объектами (код 11.1).»;

в разделе «Советский район»:

в главе I «Границы территории памятника природы краевого значения «Следы катастрофического паводка у села Платово» и режим его особой охраны»:

раздел 2. «Режим особой охраны памятника природы» дополнить пунктом 2.3 следующего содержания:

«2.3. Основным видом разрешенного использования земельных участков, расположенных в границах памятника природы, является охрана природных территорий (код 9.1).

Вспомогательные виды разрешенного использования земельных участков:

пчеловодство (код 1.12);
 сенокосение (код 1.19);
 выпас сельскохозяйственных животных (код 1.20);
 природно-познавательный туризм (код 5.2);
 историко-культурная деятельность (код 9.3).»;

в главе II «Границы территории памятника природы краевого значения «Сопка Баданья» и режим его особой охраны»:

раздел 2. «Режим особой охраны памятника природы» дополнить пунктом 2.3 следующего содержания:

«2.3. Основным видом разрешенного использования земельных участков, расположенных в границах памятника природы, является охрана природных территорий (код 9.1).

Вспомогательные виды разрешенного использования земельных участков:
 пчеловодство (код 1.12);
 сенокосение (код 1.19);
 выпас сельскохозяйственных животных (код 1.20);
 природно-познавательный туризм (код 5.2);
 историко-культурная деятельность (код 9.3).»;

в главе III «Границы территории памятника природы краевого значения «Сопка Сурья» и режим его особой охраны»:

раздел 2. «Режим особой охраны памятника природы» дополнить пунктом 2.3 следующего содержания:

«2.3. Основным видом разрешенного использования земельных участков, расположенных в границах памятника природы, является охрана природных территорий (код 9.1).

Вспомогательные виды разрешенного использования земельных участков:
 пчеловодство (код 1.12);
 сенокосение (код 1.19);
 выпас сельскохозяйственных животных (код 1.20);
 природно-познавательный туризм (код 5.2);
 историко-культурная деятельность (код 9.3).»;

в главе IV «Границы территории памятника природы краевого значения «Гора Камешок (Каменная)» и режим его особой охраны»:

раздел 2. «Режим особой охраны памятника природы» дополнить пунктом 2.3 следующего содержания:

«2.3. Основным видом разрешенного использования земельных участков, расположенных в границах памятника природы, является охрана природных территорий (код 9.1).

Вспомогательные виды разрешенного использования земельных участков:
 пчеловодство (код 1.12);
 сенокосение (код 1.19);
 природно-познавательный туризм (код 5.2);
 историко-культурная деятельность (код 9.3);

заготовка лесных ресурсов (код 10.3);

водные объекты (код 11.0);

общее пользование водными объектами (код 11.1).»;

в разделе «Советский и Алтайский районы»:

в главе I «Границы территории памятника природы краевого значения «Гора Бобырган» и режим его особой охраны»:

раздел 2. «Режим особой охраны памятника природы» дополнить пунктом 2.3 следующего содержания:

«2.3. Основным видом разрешенного использования земельных участков, расположенных в границах памятника природы, является охрана природных территорий (код 9.1).

Вспомогательные виды разрешенного использования земельных участков:

пчеловодство (код 1.12);

сенокосение (код 1.19);

выпас сельскохозяйственных животных (код 1.20);

природно-познавательный туризм (код 5.2);

историко-культурная деятельность (код 9.3);

заготовка древесины (код 10.1);

заготовка лесных ресурсов (код 10.3).»;

в разделе «Солонешенский район»:

в главе I «Границы территории памятника природы краевого значения «Степи у с. Сибирячиха» и режим его особой охраны»:

пункт 1.2 раздела 1. «Границы территории памятника природы» дополнить абзацем следующего содержания:

«Границы памятника природы определены в системе координат МСК-22 и представлены в приложении 18.»;

раздел 2. «Режим особой охраны памятника природы» дополнить пунктом 2.3 следующего содержания:

«2.3. Основным видом разрешенного использования земельных участков, расположенных в границах памятника природы, является охрана природных территорий (код 9.1).

Вспомогательные виды разрешенного использования земельных участков:

пчеловодство (код 1.12);

сенокосение (код 1.19);

выпас сельскохозяйственных животных (код 1.20);

природно-познавательный туризм (код 5.2);

историко-культурная деятельность (код 9.3);

водные объекты (код 11.0);

общее пользование водными объектами (код 11.1).»;

в главе II «Границы территории памятника природы краевого значения «Трошин лог» и режим его особой охраны»:

пункт 1.2 раздела 1. «Границы территории памятника природы» дополнить абзацем следующего содержания:

«Границы памятника природы определены в системе координат МСК-22 и представлены в приложении 19.»;

раздел 2. «Режим особой охраны памятника природы» дополнить пунктом 2.3 следующего содержания:

«2.3. Основным видом разрешенного использования земельных участков, расположенных в границах памятника природы, является охрана природных территорий (код 9.1).

Вспомогательные виды разрешенного использования земельных участков:

пчеловодство (код 1.12);

сенокосение (код 1.19);

выпас сельскохозяйственных животных (код 1.20);

предоставление коммунальных услуг (код 3.1.1);

природно-познавательный туризм (код 5.2);
 историко-культурная деятельность (код 9.3);
 заготовка лесных ресурсов (код 10.3).»;

в разделе «Солтонский район»:

в главе I «Границы территории памятника природы краевого значения «Скала» и режим его особой охраны»:

раздел 2. «Режим особой охраны памятника природы» дополнить пунктом 2.3 следующего содержания:

«2.3. Основным видом разрешенного использования земельных участков, расположенных в границах памятника природы, является охрана природных территорий (код 9.1).

Вспомогательные виды разрешенного использования земельных участков:

пчеловодство (код 1.12);

сенокосение (код 1.19);

выпас сельскохозяйственных животных (код 1.20);

природно-познавательный туризм (код 5.2);

историко-культурная деятельность (код 9.3);

заготовка лесных ресурсов (код 10.3).»;

в разделе «Суэцкий район»:

в главе I «Границы территории памятника природы краевого значения «Калиновский колок» и режим его особой охраны»:

пункт 2.3 раздела 2. «Режим особой охраны памятника природы» изложить в следующей редакции:

«2.3. Основным видом разрешенного использования земельных участков, расположенных в границах памятника природы, является охрана природных территорий (код 9.1).

Вспомогательные виды разрешенного использования земельных участков:

пчеловодство (код 1.12);

сенокосение (код 1.19);

выпас сельскохозяйственных животных (код 1.20);

предоставление коммунальных услуг (код 3.1.1);

природно-познавательный туризм (код 5.2);

историко-культурная деятельность (код 9.3);

заготовка древесины (код 10.1);

заготовка лесных ресурсов (код 10.3);

водные объекты (код 11.0);

общее пользование водными объектами (код 11.1).»;

в разделе «Табунский район»:

в главе I «Границы территории памятника природы краевого значения «Степной Ключ» и режим его особой охраны»:

раздел 2. «Режим особой охраны памятника природы» дополнить пунктом 2.3 следующего содержания:

«2.3. Основным видом разрешенного использования земельных участков, расположенных в границах памятника природы, является охрана природных территорий (код 9.1).

Вспомогательные виды разрешенного использования земельных участков:

пчеловодство (код 1.12);

сенокосение (код 1.19);

выпас сельскохозяйственных животных (код 1.20);

природно-познавательный туризм (код 5.2);
 историко-культурная деятельность (код 9.3);
 водные объекты (код 11.0);
 общее пользование водными объектами (код 11.1).»;
 в разделе «Тальменский район»:
 в главе I «Границы территории памятника природы краевого значения «Озеро Чертово» и режим его особой охраны»:

раздел 2. «Режим особой охраны памятника природы» дополнить пунктом 2.3 следующего содержания:

«2.3. Основным видом разрешенного использования земельных участков, расположенных в границах памятника природы, является охрана природных территорий (код 9.1).

Вспомогательные виды разрешенного использования земельных участков:

природно-познавательный туризм (код 5.2);

причалы для маломерных судов (код 5.4);

водные объекты (код 11.0);

общее пользование водными объектами (код 11.1).»;

в разделе «Топчихинский район»:

в главе I «Границы территории памятника природы краевого значения «Степи у села Парфеново» и режим его особой охраны»:

раздел 2. «Режим особой охраны памятника природы» дополнить пунктом 2.3 следующего содержания:

«2.3. Основным видом разрешенного использования земельных участков, расположенных в границах памятника природы, является охрана природных территорий (код 9.1).

Вспомогательные виды разрешенного использования земельных участков:

пчеловодство (код 1.12);

сенокосение (код 1.19);

выпас сельскохозяйственных животных (код 1.20);

природно-познавательный туризм (код 5.2);

историко-культурная деятельность (код 9.3).»;

в разделе «Топчихинский и Алейский районы»:

в главе I «Границы территории памятника природы краевого значения «Озеро Сухое» и режим его особой охраны»:

пункт 1.2 раздела 1. «Границы территории памятника природы» дополнить абзацем следующего содержания:

«Границы памятника природы определены в системе координат МСК-22 и представлены в приложениях 20-21.»;

раздел 2. «Режим особой охраны памятника природы» дополнить пунктом 2.3 следующего содержания:

«2.3. Основным видом разрешенного использования земельных участков, расположенных в границах памятника природы, является охрана природных территорий (код 9.1).

Вспомогательные виды разрешенного использования земельных участков:

пчеловодство (код 1.12);

сенокосение (код 1.19);

выпас сельскохозяйственных животных (код 1.20);

природно-познавательный туризм (код 5.2);

охота и рыбалка (код 5.3);

причалы для маломерных судов (код 5.4);
историко-культурная деятельность (код 9.3);
заготовка древесины (код 10.1);
заготовка лесных ресурсов (код 10.3);
водные объекты (код 11.0);
общее пользование водными объектами (код 11.1).»;

в разделе «Целинный район»:
в главе I «Границы территории памятника природы краевого значения «Урочище Венерин башмачок» и режим его особой охраны»:

раздел 2. «Режим особой охраны памятника природы» дополнить пунктом 2.3 следующего содержания:

«2.3. Основным видом разрешенного использования земельных участков, расположенных в границах памятника природы, является охрана природных территорий (код 9.1).

Вспомогательные виды разрешенного использования земельных участков:

природно-познавательный туризм (код 5.2);
историко-культурная деятельность (код 9.3);
заготовка лесных ресурсов (код 10.3).»;

в разделе «Чарышский район»:

в главе I «Границы территории памятника природы краевого значения «Водопад Аврора» и режим его особой охраны»:

раздел 2. «Режим особой охраны памятника природы» дополнить пунктом 2.3 следующего содержания:

«2.3. Основным видом разрешенного использования земельных участков, расположенных в границах памятника природы, является охрана природных территорий (код 9.1).

Вспомогательные виды разрешенного использования земельных участков:

природно-познавательный туризм (код 5.2);
историко-культурная деятельность (код 9.3);
заготовка лесных ресурсов (код 10.3);

водные объекты (код 11.0);

общее пользование водными объектами (код 11.1).»;

в главе II «Границы территории памятника природы краевого значения «Водопад Спартак» и режим его особой охраны»:

раздел 2. «Режим особой охраны памятника природы» дополнить пунктом 2.3 следующего содержания:

«2.3. Основным видом разрешенного использования земельных участков, расположенных в границах памятника природы, является охрана природных территорий (код 9.1).

Вспомогательные виды разрешенного использования земельных участков:

природно-познавательный туризм (код 5.2);
историко-культурная деятельность (код 9.3);
заготовка лесных ресурсов (код 10.3);

водные объекты (код 11.0);

общее пользование водными объектами (код 11.1).»;

в главе III «Границы территории памятника природы краевого значения «Выход реки Тулаты из-под скалы» и режим его особой охраны»:

раздел 2. «Режим особой охраны памятника природы» дополнить пунктом 2.3 следующего содержания:

«2.3. Основным видом разрешенного использования земельных участков, расположенных в границах памятника природы, является охрана природных территорий (код 9.1).

Вспомогательные виды разрешенного использования земельных участков:
природно-познавательный туризм (код 5.2);
историко-культурная деятельность (код 9.3);
заготовка лесных ресурсов (код 10.3);
водные объекты (код 11.0);
общее пользование водными объектами (код 11.1).»;

в главе IV «Границы территории памятника природы краевого значения «Гора Колокольня» и режим его особой охраны»:

разделе 2. «Режим особой охраны памятника природы» дополнить пунктом 2.3 следующего содержания:

«2.3. Основным видом разрешенного использования земельных участков, расположенных в границах памятника природы, является охрана природных территорий (код 9.1).

Вспомогательные виды разрешенного использования земельных участков:
природно-познавательный туризм (код 5.2);
историко-культурная деятельность (код 9.3);
заготовка древесины (код 10.1);
заготовка лесных ресурсов (код 10.3);
водные объекты (код 11.0);
общее пользование водными объектами (код 11.1).»;

в разделе «Шипуновский район»:

в главе I «Границы территории памятника природы краевого значения «Озеро Монастырское» и режим его особой охраны»:

пункт 1.2 раздела 1. «Границы территории памятника природы» дополнить абзацем следующего содержания:

«Границы памятника природы определены в системе координат МСК-22 и представлены в приложении 22.»;

раздел 2. «Режим особой охраны памятника природы» дополнить пунктом 2.3 следующего содержания:

«2.3. Основным видом разрешенного использования земельных участков, расположенных в границах памятника природы, является охрана природных территорий (код 9.1).

Вспомогательные виды разрешенного использования земельных участков:
пчеловодство (код 1.12);
сенокосение (код 1.19);
выпас сельскохозяйственных животных (код 1.20);
предоставление коммунальных услуг (код 3.1.1);
природно-познавательный туризм (код 5.2);
охота и рыбалка (код 5.3);
размещение автомобильных дорог (код 7.2.1);
историко-культурная деятельность (код 9.3);
заготовка древесины (код 10.1);
заготовка лесных ресурсов (код 10.3);
водные объекты (код 11.0);
общее пользование водными объектами (код 11.1).»;

в главе II «Границы территории памятника природы краевого значения «Озеро Займище» и режим его особой охраны»:

пункт 2.3 раздела 2. «Режим особой охраны памятника природы» изложить в следующей редакции:

«2.3. Основным видом разрешенного использования земельных участков, расположенных в границах памятника природы, является охрана природных территорий (код 9.1).

Вспомогательные виды разрешенного использования земельных участков:

пчеловодство (код 1.12);

сенокосение (код 1.19);

выпас сельскохозяйственных животных (код 1.20);

предоставление коммунальных услуг (код 3.1.1);

природно-познавательный туризм (код 5.2);

охота и рыбалка (код 5.3);

историко-культурная деятельность (код 9.3);

заготовка древесины (код 10.1);

заготовка лесных ресурсов (код 10.3);

водные объекты (код 11.0);

общее пользование водными объектами (код 11.1).»;

в разделе «Егорьевский и Новичихинский районы»:

в главе I «Границы территории памятника природы краевого значения «Озеро Песьяное» и режим его особой охраны»:

пункт 1.2 раздела 1. «Границы территории памятника природы» дополнить абзацем следующего содержания:

«Границы памятника природы определены в системе координат МСК-22 и представлены в приложениях 23-24.»;

раздел 2. «Режим особой охраны памятника природы» дополнить пунктами 2.3 – 2.4 следующего содержания:

«2.3. Основным видом разрешенного использования земельных участков, расположенных в границах памятника природы, является охрана природных территорий (код 9.1).

Вспомогательные виды разрешенного использования земельных участков:

пчеловодство (код 1.12);

рыбоводство (код 1.13);

сенокосение (код 1.19);

выпас сельскохозяйственных животных (код 1.20);

предоставление коммунальных услуг (код 3.1.1);

природно-познавательный туризм (код 5.2);

охота и рыбалка (код 5.3);

историко-культурная деятельность (код 9.3);

заготовка древесины (код 10.1);

заготовка лесных ресурсов (код 10.3);

водные объекты (код 11.0);

общее пользование водными объектами (код 11.1).

2.4. Предельные параметры разрешенного строительства, реконструкции объектов капитального строительства:

- максимальный размер земельных участков – 300 га;

- минимальный отступ от границ земельных участков в целях определения мест допустимого размещения зданий, строений, сооружений, за пределами которых запрещено строительство строений, сооружений – 6 метров;

- предельная высота зданий, строений, сооружений – 1 этаж;

- максимальный процент застройки в границах земельного участка – до 1 %.»;

в разделе «Мамонтовский и Новичихинский районы»:

в главе I «Границы территории памятника природы краевого значения «Озеро Горькое» и режим его особой охраны»:

пункт 1.2 раздела 1. «Границы территории памятника природы» дополнить абзацем следующего содержания:

«Границы памятника природы определены в системе координат МСК-22 и представлены в приложении 25.»;

раздел 2. «Режим особой охраны памятника природы» дополнить пунктами 2.3 – 2.4 следующего содержания:

«2.3. Основным видом разрешенного использования земельных участков, расположенных в границах памятника природы, является охрана природных территорий (код 9.1).

Вспомогательные виды разрешенного использования земельных участков:

пчеловодство (код 1.12);

сенокосение (код 1.19);

выпас сельскохозяйственных животных (код 1.20);

предоставление коммунальных услуг (код 3.1.1);

природно-познавательный туризм (код 5.2);

охота и рыбалка (код 5.3);

причалы для маломерных судов (код 5.4);

размещение автомобильных дорог (код 7.2.1);

историко-культурная деятельность (код 9.3);

заготовка древесины (код 10.1);

заготовка лесных ресурсов (код 10.3);

водные объекты (код 11.0);

общее пользование водными объектами (код 11.1).

2.4. Предельные параметры разрешенного строительства, реконструкции объектов капитального строительства:

- максимальный размер земельных участков – 6000 га;

- минимальный отступ от границ земельных участков в целях определения мест допустимого размещения зданий, строений, сооружений, за пределами которых запрещено строительство строений, сооружений – 6 метров;

- предельная высота зданий, строений, сооружений – до 2 этажей;

- максимальный процент застройки в границах земельного участка – до 1 %.»;

в разделе «Мамонтовский и Шипуновский районы»:

в главе I «Границы территории памятника природы краевого значения «Озера Харьковское и Сыропятковское» и режим его особой охраны»:

пункт 1.2 раздела 1. «Границы территории памятника природы» дополнить абзацем следующего содержания:

«Границы памятника природы определены в системе координат МСК-22 и представлены в приложениях 26-27.»;

раздел 2. «Режим особой охраны памятника природы» дополнить пунктом 2.3 следующего содержания:

«2.3. Основным видом разрешенного использования земельных участков, расположенных в границах памятника природы, является охрана природных территорий (код 9.1).

Вспомогательные виды разрешенного использования земельных участков:
пчеловодство (код 1.12);
сенокосение (код 1.19);
выпас сельскохозяйственных животных (код 1.20);
природно-познавательный туризм (код 5.2);
охота и рыбалка (код 5.3);
причалы для маломерных судов (код 5.4);
размещение автомобильных дорог (код 7.2.1);
историко-культурная деятельность (код 9.3);
заготовка древесины (код 10.1);
заготовка лесных ресурсов (код 10.3);
водные объекты (код 11.0);
общее пользование водными объектами (код 11.1).»;
дополнить постановление приложениями 5-27 соответственно в редакции приложений 1-23 к настоящим изменениям.

ПРИЛОЖЕНИЕ 1
к изменениям, которые вносятся в
постановление Администрации
края от 06.05.2014 № 220

ОПИСАНИЕ МЕСТОПОЛОЖЕНИЯ ГРАНИЦ
памятника природы «Озеро Воронье»

Раздел 1

Сведения об объекте		
№ п/п	Характеристики объекта	Описание характеристик
1	2	3
1	Местоположение объекта	Российская Федерация, Алтайский край, Алейский район, Боровской сельсовет
2	Площадь объекта +/- величина погрешности определения площади (Р +/- Дельта Р)	15308300 кв.м. ± 171175 кв.м.
3	Иные характеристики объекта	-

Раздел 2

Сведения о местоположении границ объекта						
1. Система координат МСК-22, зона 2						
2. Сведения о характерных точках границ объекта						
Обозначение характерных точек границ	Координаты, м		Метод определения координат характерной точки	Средняя квадратическая погрешность положения характерной точки (Mt), м	Описание обозначения точки на местности	
1	2	3	4	5	6	
1	529655,70	2278838,03	Картометрический метод	12,5	-	
2	530253,40	2279179,70	Картометрический метод	12,5	-	
3	530720,77	2279511,27	Картометрический метод	12,5	-	
4	531020,50	2279723,90	Картометрический метод	12,5	-	
5	531229,20	2279872,10	Картометрический метод	12,5	-	

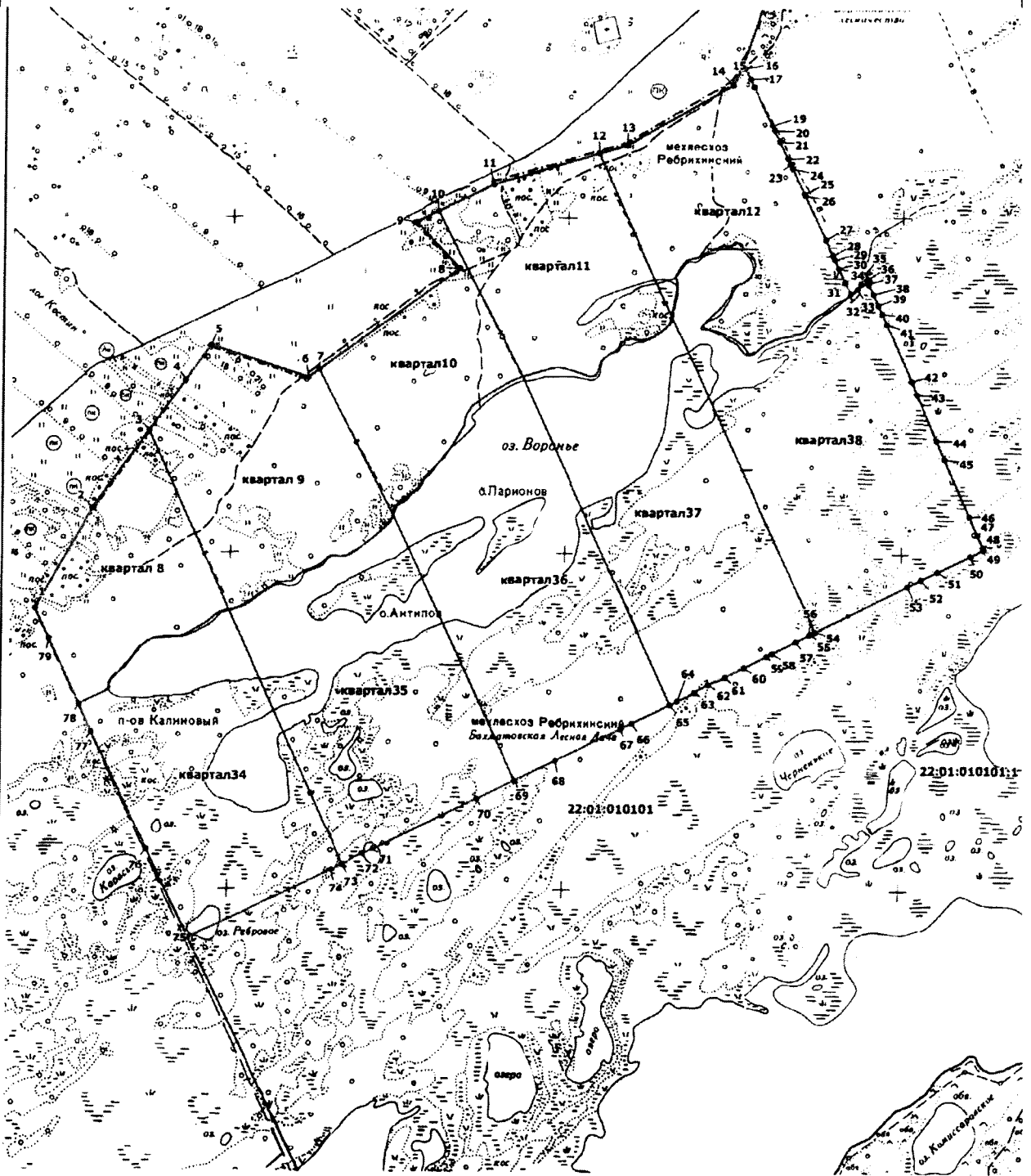
1	2	3	4	5	6
6	531039,60	2280453,00	Картометрический метод	12,5	-
7	531085,54	2280516,14	Картометрический метод	12,5	-
8	531694,30	2281352,20	Картометрический метод	12,5	-
9	531968,60	2281083,20	Картометрический метод	12,5	-
10	532033,68	2281218,92	Картометрический метод	12,5	-
11	532191,20	2281547,40	Картометрический метод	12,5	-
12	532377,29	2282178,45	Картометрический метод	12,5	-
13	532425,80	2282342,90	Картометрический метод	12,5	-
14	532786,80	2282969,40	Картометрический метод	12,5	-
15	532911,01	2283030,16	Картометрический метод	12,5	-
16	532883,06	2283042,07	Картометрический метод	12,5	-
17	532823,42	2283070,64	Картометрический метод	12,5	-
18	532777,05	2283092,96	Картометрический метод	12,5	-
19	532544,30	2283204,28	Картометрический метод	12,5	-
20	532514,21	2283218,70	Картометрический метод	12,5	-
21	532448,55	2283250,22	Картометрический метод	12,5	-
22	532345,67	2283299,38	Картометрический метод	12,5	-
23	532312,90	2283315,13	Картометрический метод	12,5	-
24	532284,93	2283328,48	Картометрический метод	12,5	-
25	532135,79	2283399,91	Картометрический метод	12,5	-
26	532126,42	2283404,34	Картометрический метод	12,5	-
27	531864,04	2283530,04	Картометрический метод	12,5	-
28	531771,53	2283574,24	Картометрический метод	12,5	-
29	531746,67	2283586,11	Картометрический метод	12,5	-
30	531695,17	2283610,87	Картометрический метод	12,5	-
31	531614,58	2283649,38	Картометрический метод	12,5	-
32	531544,14	2283683,12	Картометрический метод	12,5	-
33	531572,39	2283723,27	Картометрический метод	12,5	-
34	531601,14	2283743,71	Картометрический метод	12,5	-

1	2	3	4	5	6
35	531661,26	2283765,87	Картометрический метод	12,5	-
36	531630,96	2283779,28	Картометрический метод	12,5	-
37	531605,43	2283790,67	Картометрический метод	12,5	-
38	531542,36	2283818,57	Картометрический метод	12,5	-
39	531473,59	2283849,15	Картометрический метод	12,5	-
40	531423,21	2283871,41	Картометрический метод	12,5	-
41	531358,80	2283899,91	Картометрический метод	12,5	-
42	531021,80	2284049,20	Картометрический метод	12,5	-
43	530946,46	2284082,59	Картометрический метод	12,5	-
44	530671,75	2284204,27	Картометрический метод	12,5	-
45	530560,65	2284253,50	Картометрический метод	12,5	-
46	530217,41	2284405,45	Картометрический метод	12,5	-
47	530107,75	2284454,02	Картометрический метод	12,5	-
48	530030,31	2284488,38	Картометрический метод	12,5	-
49	530020,94	2284492,60	Картометрический метод	12,5	-
50	529983,03	2284412,47	Картометрический метод	12,5	-
51	529889,64	2284214,83	Картометрический метод	12,5	-
52	529842,12	2284114,32	Картометрический метод	12,5	-
53	529804,21	2284033,91	Картометрический метод	12,5	-
54	529531,83	2283489,61	Картометрический метод	12,5	-
55	529520,00	2283466,19	Картометрический метод	12,5	-
56	529515,80	2283458,07	Картометрический метод	12,5	-
57	529476,56	2283380,28	Картометрический метод	12,5	-
58	529405,49	2283239,78	Картометрический метод	12,5	-
59	529389,24	2283207,69	Картометрический метод	12,5	-
60	529319,61	2283070,04	Картометрический метод	12,5	-
61	529263,58	2282959,41	Картометрический метод	12,5	-
62	529213,30	2282860,00	Картометрический метод	12,5	-
63	529173,51	2282781,26	Картометрический метод	12,5	-

1	2	3	4	5	6
64	529121,91	2282679,34	Картометрический метод	12,5	-
65	529099,92	2282635,80	Картометрический метод	12,5	-
66	528989,78	2282409,65	Картометрический метод	12,5	-
67	528958,20	2282344,65	Картометрический метод	12,5	-
68	528768,67	2281955,21	Картометрический метод	12,5	-
69	528649,95	2281711,20	Картометрический метод	12,5	-
70	528537,97	2281484,25	Картометрический метод	12,5	-
71	528233,78	2280867,15	Картометрический метод	12,5	-
72	528200,67	2280799,89	Картометрический метод	12,5	-
73	528143,69	2280684,59	Картометрический метод	12,5	-
74	528111,91	2280619,03	Картометрический метод	12,5	-
75	527700,74	2279771,89	Картометрический метод	12,5	-
76	528221,84	2279521,75	Картометрический метод	12,5	-
77	528923,28	2279185,68	Картометрический метод	12,5	-
78	529086,57	2279108,21	Картометрический метод	12,5	-
79	529475,91	2278923,39	Картометрический метод	12,5	-
1	529655,70	2278838,03	Картометрический метод	12,5	-
3. Сведения о характерных точках части (частей) границы объекта					
Обозначение характерных точек части границы	Координаты, м		Метод определения координат характерной точки	Средняя квадратическая погрешность положения характерной точки (Mt), м	Описание обозначения точки на местности
	X	Y			
Часть № 1					
-	-	-	-	-	-
-	-	-	-	-	-
Часть № 2					
-	-	-	-	-	-
-	-	-	-	-	-

Раздел 4

План границ объекта
памятника природы краевого значения
«Озеро Воронье»



Используемые условные знаки и обозначения

- характеристика точки границы зоны и ее наименование
- граница территории памятника;
- граница административно-территориального деления;
- граница кадастрового квартала
- существующая часть границы, имеющаяся в ЕГРН сведения о которой достаточны для определения ее на местности
- обозначение кадастрового номера земельного участка
- обозначение кадастрового квартала
- обозначение квартала Воронихинского участкового лесничества Ребрихинского лесничества

Подпись Хороходина А.С. Дата " 16 " 07 2018 г.

Место для оттиска печати лица, составившего карту(план) объекта землеустройства

ПРИЛОЖЕНИЕ 2
к изменениям, которые вносятся в
постановление Администрации
края от 06.05.2014 № 220

ОПИСАНИЕ МЕСТОПОЛОЖЕНИЯ ГРАНИЦ
памятника природы «Солончаки у с. Боровское»

Раздел 1

Сведения об объекте		
№ п/п	Характеристики объекта	Описание характеристик
1	2	3
1	Местоположение объекта	Российская Федерация, Алтайский край, Алейский район, Боровской сельсовет, Моховской сельсовет
2	Площадь объекта +/- величина погрешности определения площади (P +/- Дельта P)	4862700 кв.м. ± 19295 кв.м.
3	Иные характеристики объекта	-

Раздел 2

Сведения о местоположении границ объекта					
1. Система координат МСК-22, зона 2					
2. Сведения о характерных точках границ объекта					
Обозначение характерных точек границ	Координаты, м		Метод определения координат характерной точки	Средняя квадратическая погрешность положения характерной точки (Mt), м	Описание обозначения точки на местности
1	2	3	4	5	6
1	520098,02	2286912,07	Картометрический метод	12,5	-
2	520137,46	2286918,99	Геодезический метод	2,5	Временный межевой знак
3	520204,29	2286928,82	Геодезический метод	2,5	Временный межевой знак

1	2	3	4	5	6
4	520278,92	2287040,77	Геодезический метод	2,5	Временный межевой знак
5	520204,29	2287147,74	Геодезический метод	2,5	Временный межевой знак
6	520154,54	2287262,18	Геодезический метод	2,5	Временный межевой знак
7	520321,22	2287334,32	Геодезический метод	2,5	Временный межевой знак
8	520485,41	2287431,35	Геодезический метод	2,5	Временный межевой знак
9	520502,19	2287404,45	Геодезический метод	2,5	Временный межевой знак
10	520629,70	2287199,98	Геодезический метод	2,5	Временный межевой знак
11	520607,31	2287090,52	Геодезический метод	2,5	Временный межевой знак
12	520652,09	2287005,94	Геодезический метод	2,5	Временный межевой знак
13	520706,82	2287015,89	Геодезический метод	2,5	Временный межевой знак
14	520741,65	2286978,57	Геодезический метод	2,5	Временный межевой знак
15	520791,41	2286968,62	Геодезический метод	2,5	Временный межевой знак
16	520885,72	2286795,80	Картометрический метод	12,5	-
17	520953,73	2286796,27	Геодезический метод	2,5	Временный межевой знак
18	520981,84	2286763,19	Геодезический метод	2,5	Временный межевой знак
19	521019,88	2286783,04	Геодезический метод	2,5	Временный межевой знак
20	521041,38	2286821,07	Геодезический метод	2,5	Временный межевой знак
21	521104,23	2286824,38	Геодезический метод	2,5	Временный межевой знак
22	521148,88	2286865,72	Геодезический метод	2,5	Временный межевой знак

1	2	3	4	5	6
23	521202,54	2286851,60	Геодезический метод	2,5	Временный межевой знак
24	521239,30	2286873,18	Геодезический метод	5	-
25	521256,42	2286883,88	Геодезический метод	2,5	Временный межевой знак
26	521258,03	2286943,44	Геодезический метод	2,5	Временный межевой знак
27	521347,34	2287049,28	Геодезический метод	2,5	Временный межевой знак
28	521441,61	2287108,81	Геодезический метод	2,5	Временный межевой знак
29	521507,76	2287074,08	Геодезический метод	2,5	Временный межевой знак
30	521534,23	2287103,85	Геодезический метод	2,5	Временный межевой знак
31	521530,07	2287121,10	Картометрический метод	12,5	-
32	521506,44	2287151,44	Картометрический метод	12,5	-
33	521464,39	2287194,82	Картометрический метод	12,5	-
34	521430,78	2287209,79	Геодезический метод	2,5	Временный межевой знак
35	521269,90	2287340,81	Геодезический метод	2,5	Временный межевой знак
36	521152,06	2287498,05	Геодезический метод	2,5	Временный межевой знак
37	521177,29	2287631,11	Геодезический метод	2,5	Временный межевой знак
38	521261,34	2287672,70	Геодезический метод	2,5	Временный межевой знак
39	521283,04	2287683,32	Геодезический метод	2,5	Временный межевой знак
40	521230,39	2287808,30	Геодезический метод	2,5	Временный межевой знак
41	521867,75	2287951,92	Геодезический метод	2,5	Временный межевой знак
42	521801,49	2288208,40	Картометрический метод	12,5	-

1	2	3	4	5	6
43	521776,32	2288202,69	Геодезический метод	2,5	Закрепление отсутствует
44	521740,13	2288399,47	Геодезический метод	2,5	Закрепление отсутствует
45	521727,33	2288580,54	Геодезический метод	2,5	Закрепление отсутствует
46	521728,97	2288655,14	Геодезический метод	2,5	Закрепление отсутствует
47	521727,95	2288655,77	Геодезический метод	2,5	Временный межевой знак
48	521725,28	2288828,35	Геодезический метод	2,5	Закрепление отсутствует
49	521780,43	2289075,72	Геодезический метод	2,5	Закрепление отсутствует
50	521910,69	2289396,84	Геодезический метод	2,5	Закрепление отсутствует
51	521253,95	2289099,67	Геодезический метод	2,5	Закрепление отсутствует
52	521324,06	2289170,50	Геодезический метод	2,5	Закрепление отсутствует
53	521223,19	2289345,28	Геодезический метод	2,5	Закрепление отсутствует
54	521262,38	2289352,99	Геодезический метод	2,5	Закрепление отсутствует
55	521324,06	2289245,04	Геодезический метод	2,5	Закрепление отсутствует
56	521335,01	2289272,01	Геодезический метод	2,5	Закрепление отсутствует
57	521306,10	2289334,99	Геодезический метод	2,5	Закрепление отсутствует
58	521331,12	2289385,11	Геодезический метод	2,5	Закрепление отсутствует
59	521383,84	2289374,84	Геодезический метод	2,5	Закрепление отсутствует
60	521395,38	2289309,94	Геодезический метод	2,5	Закрепление отсутствует
61	521434,62	2289324,72	Геодезический метод	2,5	Закрепление отсутствует

1	2	3	4	5	6
62	521408,92	2289391,52	Геодезический метод	2,5	Закрепление отсутствует
63	521347,87	2289467,35	Геодезический метод	2,5	Закрепление отсутствует
64	521309,31	2289565,03	Геодезический метод	2,5	Закрепление отсутствует
65	521282,92	2289681,98	Геодезический метод	2,5	Закрепление отсутствует
66	521326,64	2289723,11	Геодезический метод	2,5	Закрепление отсутствует
67	521347,18	2289807,92	Геодезический метод	2,5	Закрепление отсутствует
68	521282,92	2289795,06	Геодезический метод	2,5	Закрепление отсутствует
69	521252,10	2289861,89	Геодезический метод	2,5	Закрепление отсутствует
70	521365,20	2289931,30	Геодезический метод	2,5	Закрепление отсутствует
71	521439,73	2289900,45	Геодезический метод	2,5	Закрепление отсутствует
72	521506,58	2289944,15	Геодезический метод	2,5	Закрепление отсутствует
73	521548,35	2290040,52	Геодезический метод	2,5	Закрепление отсутствует
74	521555,33	2290055,53	Картометрический метод	12,5	-
75	521541,58	2290081,09	Геодезический метод	2,5	-
76	521470,20	2290069,82	Геодезический метод	2,5	-
77	521464,59	2290068,93	Геодезический метод	2,5	не закреплена
78	521356,87	2290050,28	Геодезический метод	2,5	не закреплена
79	521229,80	2290121,45	Геодезический метод	2,5	не закреплена
80	521233,53	2290126,09	Картометрический метод	12,5	-
81	521222,35	2290135,05	Геодезический метод	2,5	-
82	521168,65	2290148,73	Геодезический метод	2,5	-
83	521100,15	2290128,04	Геодезический метод	2,5	-

1	2	3	4	5	6
84	521065,24	2290090,46	Геодезический метод	2,5	-
85	521041,33	2289986,61	Геодезический метод	2,5	-
86	521049,89	2289919,56	Геодезический метод	2,5	-
87	521052,91	2289900,63	Геодезический метод	2,5	Временный межевой знак
88	521047,00	2289890,21	Геодезический метод	2,5	-
89	521052,96	2289796,81	Геодезический метод	2,5	-
90	521030,40	2289711,54	Геодезический метод	2,5	Закрепление отсутствует
91	521029,08	2289589,45	Геодезический метод	2,5	Закрепление отсутствует
92	520930,10	2289529,04	Геодезический метод	2,5	Закрепление отсутствует
93	520894,13	2289396,67	Геодезический метод	2,5	Закрепление отсутствует
94	520865,84	2289205,18	Геодезический метод	2,5	Закрепление отсутствует
95	520782,30	2289050,97	Геодезический метод	2,5	Закрепление отсутствует
96	520782,93	2288970,12	Геодезический метод	2,5	Закрепление отсутствует
97	520720,19	2289091,41	Геодезический метод	2,5	Закрепление отсутствует
98	520563,96	2288872,44	Геодезический метод	0,3	-
99	520243,57	2288655,70	Геодезический метод	2,5	Закрепление отсутствует
100	519970,08	2288347,48	Картометрический метод	12,5	-
101	519920,37	2288314,70	Картометрический метод	12,5	-
102	519912,64	2288313,59	Картометрический метод	12,5	-
103	519911,78	2288319,10	Геодезический метод	0,5	-
104	519893,89	2288453,39	Геодезический метод	0,5	-
105	519871,71	2288425,71	Геодезический метод	0,5	-
106	519742,60	2288264,60	Картометрический метод	12,5	-
107	519713,34	2288287,67	Геодезический метод	0,3	-

1	2	3	4	5	6
108	519618,45	2288178,47	Геодезический метод	2,5	Закрепление отсутствует
109	519487,79	2288010,00	Геодезический метод	2,5	Пилон бетонный
110	519412,87	2287938,91	Геодезический метод	2,5	Пилон бетонный
111	519318,28	2287904,82	Геодезический метод	2,5	Пилон бетонный
112	518971,41	2287846,46	Геодезический метод	2,5	Пилон бетонный
113	518744,57	2287818,90	Геодезический метод	2,5	Пилон бетонный
114	518860,95	2287501,60	Картометрический метод	12,5	-
115	518800,73	2287404,64	Картометрический метод	12,5	-
116	518772,38	2287357,79	Картометрический метод	12,5	-
117	518746,67	2287267,13	Картометрический метод	12,5	-
118	518743,44	2287198,20	Картометрический метод	12,5	-
119	518762,89	2287107,86	Картометрический метод	12,5	-
120	518800,79	2287066,23	Геодезический метод	2,5	-
121	518832,45	2287041,68	Картометрический метод	12,5	-
122	518852,62	2287028,97	Картометрический метод	12,5	-
123	518896,91	2287013,19	Картометрический метод	12,5	-
124	518914,01	2287000,47	Картометрический метод	12,5	-
125	518938,56	2286977,67	Картометрический метод	12,5	-
126	518939,88	2286957,51	Картометрический метод	12,5	-
127	518934,18	2286921,99	Картометрический метод	12,5	-
128	518915,51	2286873,87	Геодезический метод	2,5	Временный межевой знак
129	518885,91	2286708,57	Геодезический метод	2,5	Временный межевой знак
130	518840,67	2286590,19	Геодезический метод	2,5	Временный межевой знак
131	518920,58	2286500,14	Геодезический метод	2,5	Временный межевой знак

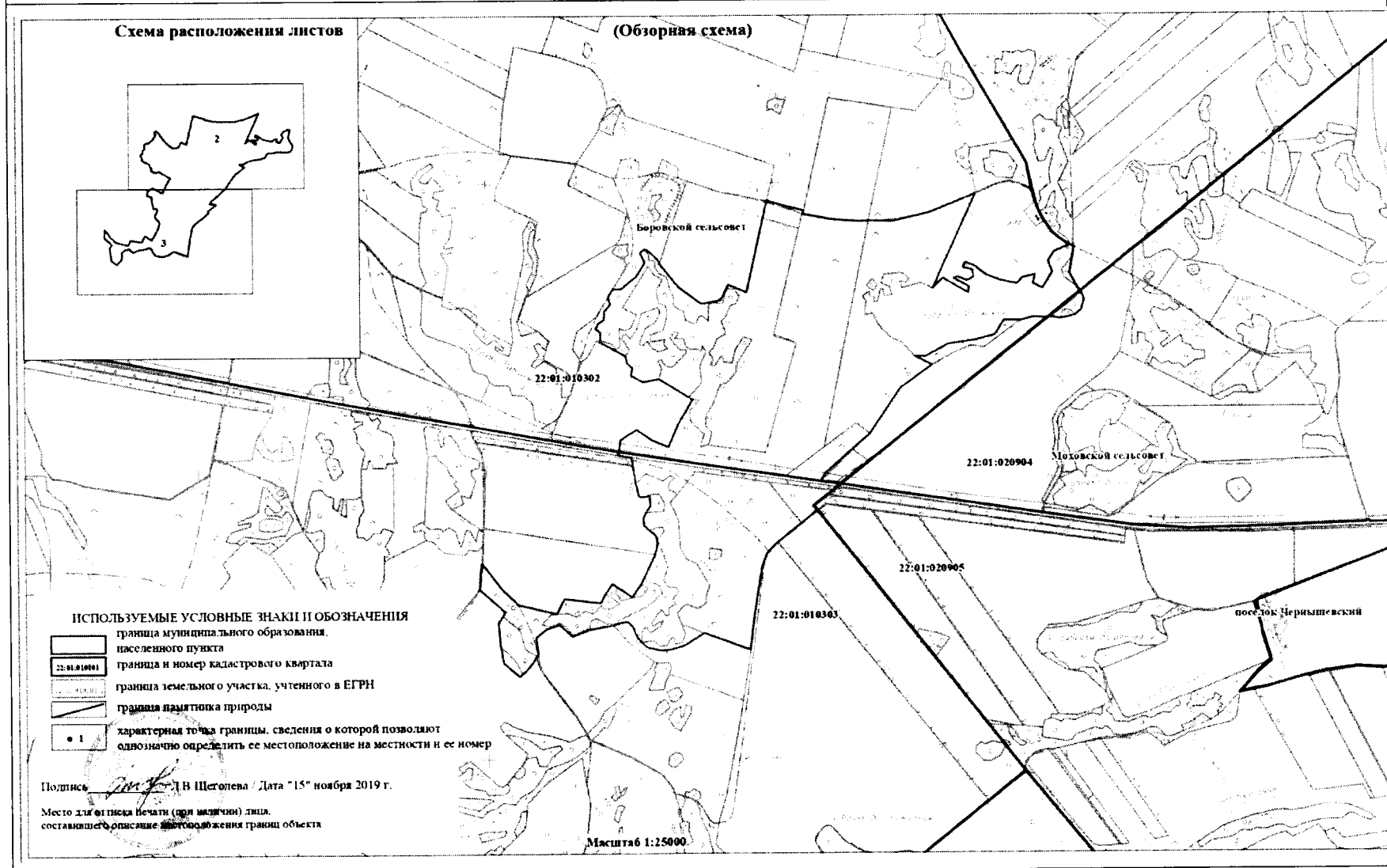
1	2	3	4	5	6
132	518891,83	2286406,28	Геодезический метод	2,5	Временный межевой знак
133	518834,32	2286335,68	Геодезический метод	2,5	Временный межевой знак
134	518715,06	2286350,67	Картометрический метод	12,5	-
135	518705,99	2286339,51	Геодезический метод	2,5	Временный межевой знак
136	518664,35	2286315,47	Геодезический метод	2,5	Временный межевой знак
137	518609,77	2286269,17	Геодезический метод	2,5	Временный межевой знак
138	518564,19	2286221,30	Геодезический метод	2,5	Временный межевой знак
139	518657,19	2286108,05	Геодезический метод	2,5	Временный межевой знак
140	518777,28	2286088,75	Геодезический метод	2,5	Временный межевой знак
141	518937,08	2286074,00	Геодезический метод	2,5	Временный межевой знак
142	518984,16	2286104,71	Геодезический метод	2,5	Временный межевой знак
143	519012,64	2286122,70	Геодезический метод	2,5	Временный межевой знак
144	519167,65	2285944,30	Геодезический метод	2,5	Временный межевой знак
145	519168,17	2285943,71	Геодезический метод	2,5	Временный межевой знак
146	519342,27	2285957,47	Картометрический метод	12,5	-
147	519342,31	2285966,53	Геодезический метод	2,5	Долговременный межевой знак
148	519170,32	2286098,42	Геодезический метод	2,5	Долговременный межевой знак
149	519060,52	2286215,36	Геодезический метод	2,5	Долговременный межевой знак

1	2	3	4	5	6
150	518996,08	2286482,66	Геодезический метод	2,5	Долговременный межевой знак
151	519099,53	2286534,13	Геодезический метод	2,5	Долговременный межевой знак
152	519070,97	2286787,59	Геодезический метод	2,5	Долговременный межевой знак
153	519134,20	2286818,43	Геодезический метод	2,5	Долговременный межевой знак
154	519143,57	2286824,77	Геодезический метод	2,5	Долговременный межевой знак
155	519165,17	2286841,87	Геодезический метод	2,5	Долговременный межевой знак
156	519203,25	2286866,55	Геодезический метод	2,5	Долговременный межевой знак
157	519183,19	2286896,65	Геодезический метод	2,5	Долговременный межевой знак
158	519110,24	2287005,35	Геодезический метод	2,5	Долговременный межевой знак
159	519203,25	2287067,51	Геодезический метод	2,5	Долговременный межевой знак
160	519245,04	2287089,39	Геодезический метод	2,5	Долговременный межевой знак
161	519405,84	2287168,26	Геодезический метод	2,5	Долговременный межевой знак
162	519478,53	2287183,11	Геодезический метод	2,5	Временный межевой знак
163	519537,25	2287172,57	Геодезический метод	2,5	Временный межевой знак

1	2	3	4	5	6
164	519604,56	2287091,03	Геодезический метод	2,5	Временный межевой знак
165	519657,48	2287084,42	Геодезический метод	2,5	Временный межевой знак
166	519697,17	2287104,26	Геодезический метод	2,5	Временный межевой знак
167	519743,88	2287135,98	Геодезический метод	2,5	Временный межевой знак
168	519778,69	2287133,73	Геодезический метод	2,5	Временный межевой знак
169	519818,13	2287129,22	Геодезический метод	2,5	Временный межевой знак
170	519808,39	2287101,78	Геодезический метод	2,5	Временный межевой знак
171	519805,50	2287057,96	Геодезический метод	2,5	Временный межевой знак
172	519901,83	2287034,81	Геодезический метод	2,5	Временный межевой знак
173	520081,61	2287005,25	Геодезический метод	2,5	Временный межевой знак
1	520098,02	2286912,07	Картометрический метод	12,5	-
3. Сведения о характерных точках части (частей) границы объекта					
Обозначение характерных точек части границы	Координаты, м		Метод определения координат характерной точки	Средняя квадратическая погрешность положения характерной точки (Mt), м	Описание обозначения точки на местности
	X	Y			
Часть № 1					
-	-	-	-	-	-
-	-	-	-	-	-
Часть № ...					
-	-	-	-	-	-
-	-	-	-	-	-

Раздел 4

План границ объекта
памятника природы краевого значения
«Солончаки у с. Боровское»



ПРИЛОЖЕНИЕ 3
к изменениям, которые вносятся в
постановление Администрации
края от 06.05.2014 № 220

ОПИСАНИЕ МЕСТОПОЛОЖЕНИЯ ГРАНИЦ
памятника природы «Талдинские пещеры»

Раздел 1

Сведения об объекте		
№ п/п	Характеристики объекта	Описание характеристик
1	2	3
1	Местоположение объекта	Российская Федерация, Алтайский край, Алтайский район, Айский сельсовет
2	Площадь объекта +/- величина погрешности определения площади (Р +/- Дельта Р)	3600000 кв.м. ± 83001 кв.м.
3	Иные характеристики объекта	-

Раздел 2

Сведения о местоположении границ объекта					
1. Система координат МСК-22, зона 3					
2. Сведения о характерных точках границ объекта					
Обозначение характерных точек границ	Координаты, м		Метод определения координат характерной точки	Средняя квадратическая погрешность положения характерной точки (Mt), м	Описание обозначения точки на местности
1	2	3	4	5	6
1	426980,33	3318437,59	Картометрический метод	12,5	-
2	426951,75	3318462,88	Картометрический метод	12,5	-
3	426907,31	3318473,10	Картометрический метод	12,5	-
4	426633,88	3318496,96	Картометрический метод	12,5	-
5	426624,72	3318507,31	Картометрический метод	12,5	-

1	2	3	4	5	6
6	426549,54	3318500,00	Картометрический метод	12,5	-
7	426457,35	3318499,89	Картометрический метод	12,5	-
8	426359,33	3318499,78	Картометрический метод	12,5	-
9	426232,94	3318504,25	Картометрический метод	12,5	-
10	426210,79	3318500,43	Картометрический метод	12,5	-
11	426118,48	3318467,15	Картометрический метод	12,5	-
12	425992,41	3318421,71	Картометрический метод	12,5	-
13	425861,11	3318386,63	Картометрический метод	12,5	-
14	425837,62	3318369,61	Картометрический метод	12,5	-
15	425829,89	3318368,54	Картометрический метод	12,5	-
16	425789,02	3318339,54	Картометрический метод	12,5	-
17	425598,30	3318279,51	Картометрический метод	12,5	-
18	425601,39	3318269,53	Картометрический метод	12,5	-
19	425530,05	3318233,29	Картометрический метод	12,5	-
20	425519,31	3318243,15	Картометрический метод	12,5	-
21	425483,72	3318222,62	Картометрический метод	12,5	-
22	425449,70	3318199,10	Картометрический метод	12,5	-
23	425293,84	3318091,33	Картометрический метод	12,5	-
24	425272,13	3318020,98	Картометрический метод	12,5	-
25	424917,78	3317996,17	Картометрический метод	12,5	-
26	424876,05	3317982,58	Картометрический метод	12,5	-
27	424878,75	3317949,56	Картометрический метод	12,5	-
28	424815,72	3317929,83	Картометрический метод	12,5	-
29	424771,69	3317916,04	Картометрический метод	12,5	-
30	424638,96	3317891,00	Картометрический метод	12,5	-
31	424580,56	3317898,02	Картометрический метод	12,5	-
32	424503,21	3317837,45	Картометрический метод	12,5	-
33	424298,35	3317841,73	Картометрический метод	12,5	-
34	424037,76	3317698,25	Картометрический метод	12,5	-

1	2	3	4	5	6
35	423911,08	3317601,98	Картометрический метод	12,5	-
36	423902,24	3317618,91	Картометрический метод	12,5	-
37	423824,94	3317543,64	Картометрический метод	12,5	-
38	423751,69	3317515,93	Картометрический метод	12,5	-
39	423737,02	3317488,03	Картометрический метод	12,5	-
40	423610,04	3317432,30	Картометрический метод	12,5	-
41	423425,16	3317392,45	Картометрический метод	12,5	-
42	423399,09	3317382,60	Картометрический метод	12,5	-
43	423334,95	3317377,27	Картометрический метод	12,5	-
44	423186,38	3317325,03	Картометрический метод	12,5	-
45	423184,77	3317331,72	Картометрический метод	12,5	-
46	423179,16	3317354,95	Картометрический метод	12,5	-
47	423102,82	3317330,48	Картометрический метод	12,5	-
48	423077,18	3317436,48	Картометрический метод	12,5	-
49	423076,63	3317438,50	Картометрический метод	12,5	-
50	422967,62	3317413,06	Картометрический метод	12,5	-
51	422886,25	3317370,36	Картометрический метод	12,5	-
52	422892,05	3317342,92	Картометрический метод	12,5	-
53	422894,68	3317267,36	Картометрический метод	12,5	-
54	422894,45	3317200,65	Картометрический метод	12,5	-
55	422878,18	3317050,02	Картометрический метод	12,5	-
56	422871,72	3317009,49	Картометрический метод	12,5	-
57	422853,83	3316952,54	Картометрический метод	12,5	-
58	422825,84	3316900,69	Картометрический метод	12,5	-
59	422797,25	3316849,82	Картометрический метод	12,5	-
60	423235,87	3316856,16	Картометрический метод	12,5	-
61	423312,23	3316787,35	Картометрический метод	12,5	-
62	423360,08	3316791,64	Картометрический метод	12,5	-
63	423430,07	3316756,56	Картометрический метод	12,5	-

1	2	3	4	5	6
64	423526,30	3316623,66	Картометрический метод	12,5	-
65	423801,51	3316508,20	Картометрический метод	12,5	-
66	423890,38	3316529,32	Картометрический метод	12,5	-
67	424274,17	3316651,44	Картометрический метод	12,5	-
68	424507,70	3316478,84	Картометрический метод	12,5	-
69	424954,24	3316696,62	Картометрический метод	12,5	-
70	425249,47	3316874,97	Картометрический метод	12,5	-
71	425256,49	3316903,68	Картометрический метод	12,5	-
72	425362,25	3316913,10	Картометрический метод	12,5	-
73	425516,80	3316836,29	Картометрический метод	12,5	-
74	425588,49	3316777,41	Картометрический метод	12,5	-
75	425723,93	3316851,60	Картометрический метод	12,5	-
76	425680,83	3316%2,93	Картометрический метод	12,5	-
77	425676,81	3316960,24	Картометрический метод	12,5	-
78	425657,85	3316983,63	Картометрический метод	12,5	-
79	425666,09	3317001,01	Картометрический метод	12,5	-
80	425656,92	3317024,70	Картометрический метод	12,5	-
81	425648,33	3317066,04	Картометрический метод	12,5	-
82	425666,90	3317125,19	Картометрический метод	12,5	-
83	425702,22	3317156,88	Картометрический метод	12,5	-
84	425707,02	3317159,77	Картометрический метод	12,5	-
85	425861,06	3317252,68	Картометрический метод	12,5	-
86	426158,43	3317323,22	Картометрический метод	12,5	-
87	426029,15	3317649,58	Картометрический метод	12,5	-
88	425879,86	3317698,72	Картометрический метод	12,5	-
89	425724,46	3317709,07	Картометрический метод	12,5	-
90	425624,37	3317743,02	Картометрический метод	12,5	-
91	425596,64	3317770,13	Картометрический метод	12,5	-
92	425620,23	3317797,93	Картометрический метод	12,5	-

1	2	3	4	5	6
93	425839,38	3317791,53	Картометрический метод	12,5	-
94	425764,45	3317844,40	Картометрический метод	12,5	-
95	425608,82	3317844,15	Картометрический метод	12,5	-
96	425565,79	3317899,89	Картометрический метод	12,5	-
97	425687,76	3317897,31	Картометрический метод	12,5	-
98	425662,10	3317938,52	Картометрический метод	12,5	-
99	425689,28	3317969,78	Картометрический метод	12,5	-
100	425783,88	3317927,11	Картометрический метод	12,5	-
101	425786,58	3317971,26	Картометрический метод	12,5	-
102	425819,61	3317944,04	Картометрический метод	12,5	-
103	425854,48	3317920,32	Картометрический метод	12,5	-
104	425897,17	3317931,79	Картометрический метод	12,5	-
105	425934,40	3317936,31	Картометрический метод	12,5	-
106	425939,06	3317989Д7	Картометрический метод	12,5	-
107	426042,62	3318036,60	Картометрический метод	12,5	-
108	426076,93	3317986^6	Картометрический метод	12,5	-
109	426136,14	3317942,66	Картометрический метод	12,5	-
110	426175,62	3317970,12	Картометрический метод	12,5	-
111	426197,66	3318008,57	Картометрический метод	12,5	-
112	426354,78	3318079,52	Картометрический метод	12,5	-
113	426376,82	3318117,96	Картометрический метод	12,5	-
114	426349,21	3318150,38	Картометрический метод	12,5	-
115	426402,91	3318181,08	Картометрический метод	12,5	-
116	426434,73	3318180,41	Картометрический метод	12,5	-
117	426422,63	3318109,92	Картометрический метод	12,5	-
118	426353,81	3318033,57	Картометрический метод	12,5	-
119	426367,18	3318011,55	Картометрический метод	12,5	-
120	426370,92	3318023,84	Картометрический метод	12,5	-
121	426376,90	3318035,19	Картометрический метод	12,5	-

1	2	3	4	5	6
122	426384,93	3318045,71	Картометрический метод	12,5	-
123	426391,33	3318051,99	Картометрический метод	12,5	-
124	426399,15	3318057,98	Картометрический метод	12,5	-
125	426506,61	3318127,13	Картометрический метод	12,5	-
126	426518,02	3318136,17	Картометрический метод	12,5	-
127	426534,01	3318151,01	Картометрический метод	12,5	-
128	426545,37	3318163,74	Картометрический метод	12,5	-
129	426552,37	3318171,57	Картометрический метод	12,5	-
130	426579,15	3318210,87	Картометрический метод	12,5	-
131	426608,78	3318247,95	Картометрический метод	12,5	-
132	426613,56	3318251,71	Картометрический метод	12,5	-
133	426618,12	3318253,71	Картометрический метод	12,5	-
134	426624,42	3318254,81	Картометрический метод	12,5	-
135	426629,90	3318254,32	Картометрический метод	12,5	-
136	426635,44	3318252,35	Картометрический метод	12,5	-
137	426639,15	3318249,98	Картометрический метод	12,5	-
138	426643,54	3318245,49	Картометрический метод	12,5	-
139	426646,56	3318239,80	Картометрический метод	12,5	-
140	426647,75	3318234,33	Картометрический метод	12,5	-
141	426647,69	3318213,24	Картометрический метод	12,5	-
142	426648,01	3318209,43	Картометрический метод	12,5	-
143	426649,43	331820427	Картометрический метод	12,5	-
144	426651,54	3318200,34	Картометрический метод	12,5	-
145	426653,28	3318198,11	Картометрический метод	12,5	-
146	426687,36	3318161,12	Картометрический метод	12,5	-
147	426690,01	3318159,02	Картометрический метод	12,5	-
148	426693,19	3318157,20	Картометрический метод	12,5	-
149	426696,71	3318155,92	Картометрический метод	12,5	-
150	426700,68	3318155,23	Картометрический метод	12,5	-

1	2	3	4	5	6
151	426704,41	3318155,23	Картометрический метод	12,5	-
152	426707,30	3318155,67	Картометрический метод	12,5	-
153	426719,74	3318159,27	Картометрический метод	12,5	-
154	426787,86	3318273,44	Картометрический метод	12,5	-
155	426802,25	3318281,05	Картометрический метод	12,5	-
156	426818,74	3318290,04	Картометрический метод	12,5	-
157	426853,11	3318318,62	Картометрический метод	12,5	-
158	426890,86	3318340,03	Картометрический метод	12,5	-
159	426918,63	3318351,00	Картометрический метод	12,5	-
160	426940,96	3318356,74	Картометрический метод	12,5	-
161	426971,85	3318377,37	Картометрический метод	12,5	-
1	426980,33	3318437,59	Картометрический метод	12,5	-
3. Сведения о характерных точках части (частей) границы объекта					
Обозначение характерных точек части границы	Координаты, м		Метод определения координат характерной точки	Средняя квадратическая погрешность положения характерной точки (Mt), м	Описание обозначения точки на местности
	X	Y			
Часть № 1					
-	-	-	-	-	-
-	-	-	-	-	-
Часть № 2					
-	-	-	-	-	-
-	-	-	-	-	-
Часть № ...					
-	-	-	-	-	-
-	-	-	-	-	-

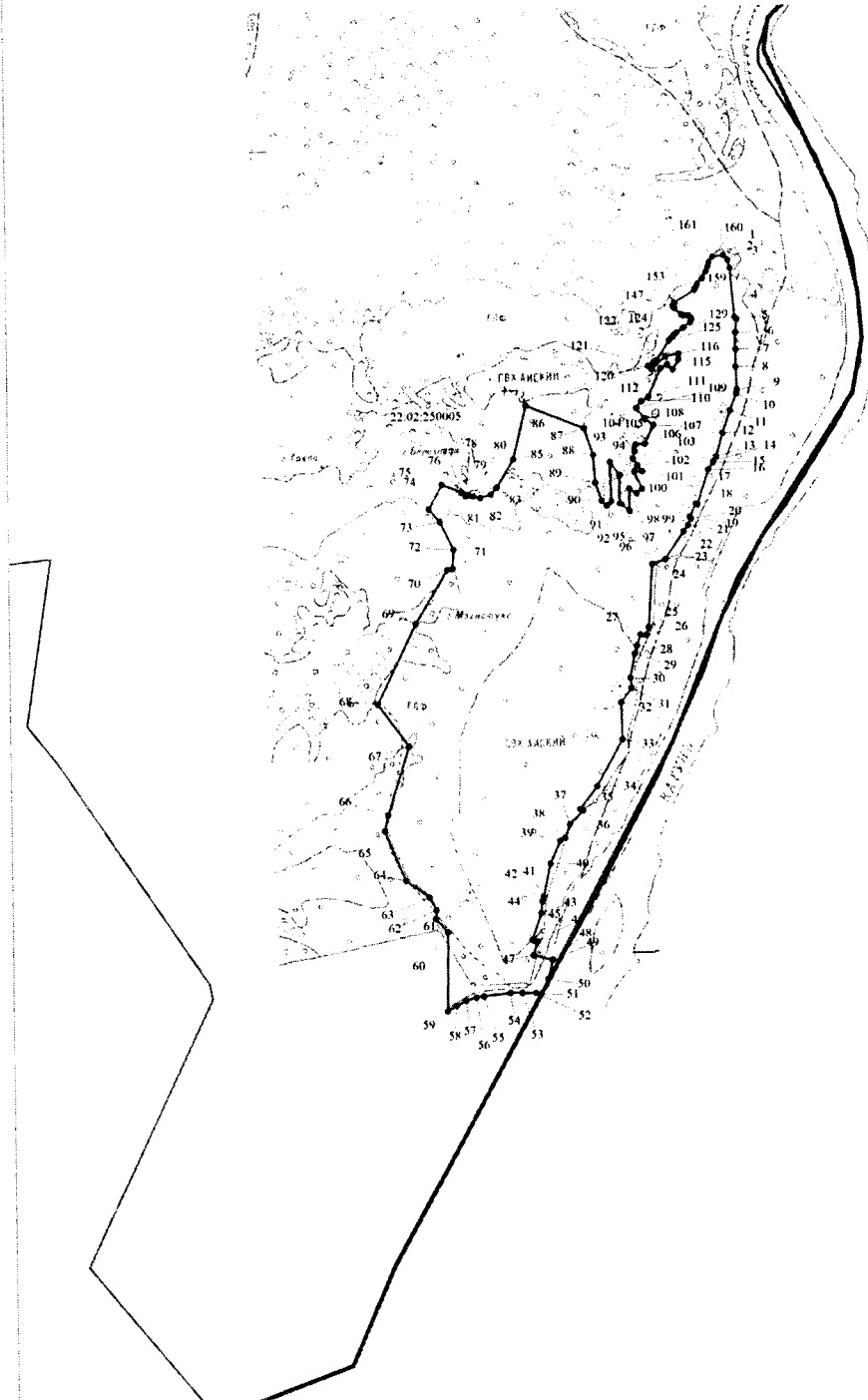
Раздел 4

План границ объекта памятника природы краевого значения «Талдинские пещеры»

Используемые условные знаки и обозначения:

- граница муниципального образования
- граница и номер кадастрового квартала
- граница земельного участка, учтенного в ЕГРН
- образуемая граница
- характерная точка границы, сведения о которой позволяют однозначно определить ее местоположение, номер

Айский сельсовет Алтайского района



Масштаб 1:25000

Подпись



А.А. Логинова

Дата "19" июля 2019 г.

ПРИЛОЖЕНИЕ 4
к изменению, которые вносятся в
постановление Администрации
края от 06.05.2014 № 220

ОПИСАНИЕ МЕСТОПОЛОЖЕНИЯ ГРАНИЦ
памятника природы «Пещера Грот Ихтиандра»

Раздел 1

Сведения об объекте		
№ п/п	Характеристики объекта	Описание характеристик
1	2	3
1	Местоположение объекта	Российская Федерация, Алтайский край, Алтайский район, Айский сельсовет
2	Площадь объекта +/- величина погрешности определения площади (Р +/- Дельта Р)	52000 кв.м. ± 9977 кв.м.
3	Иные характеристики объекта	-

Раздел 2






Сведения о местоположении границ объекта					
1. Система координат МСК-22, зона 3					
2. Сведения о характерных точках границ объекта					
Обозначение характерных точек границ	Координаты, м		Метод определения координат характерной точки	Средняя квадратическая погрешность положения характерной точки (Mt), м	Описание обозначения точки на местности
1	2	3	4	5	6
1	425757,02	3318423,50	Картометрический метод	12,5	-
2	425686,65	3318659,42	Картометрический метод	12,5	-
3	425660,48	3318748,13	Картометрический метод	12,5	-
4	425612,71	3318702,18	Картометрический метод	12,5	-
5	425587,43	3318668,75	Картометрический метод	12,5	-

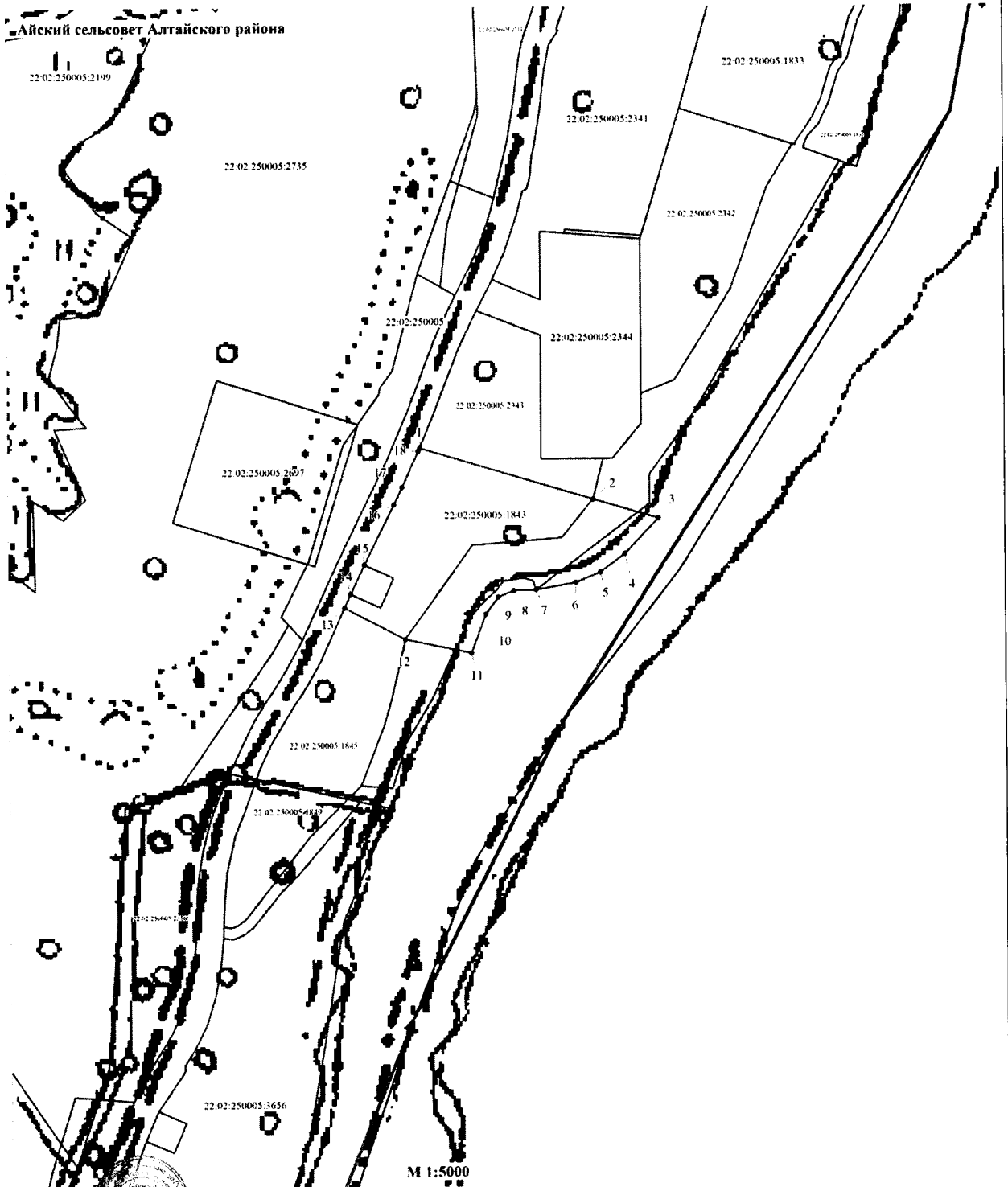
1	2	3	4	5	6
6	425573,90	3318635,34	Картометрический метод	12,5	-
7	425564,50	3318580,89	Картометрический метод	12,5	-
8	425563,47	3318550,69	Картометрический метод	12,5	-
9	425555,08	3318529,45	Картометрический метод	12,5	-
10	425532,16	3318512,19	Картометрический метод	12,5	-
11	425479,58	3318492,38	Картометрический метод	12,5	-
12	425498,83	3318402,21	Картометрический метод	12,5	-
13	425541,63	3318319,78	Картометрический метод	12,5	-
14	425560,11	3318328,32	Картометрический метод	12,5	-
15	425599,65	3318347,06	Картометрический метод	12,5	-
16	425680,74	3318388,02	Картометрический метод	12,5	-
17	425704,04	3318399,51	Картометрический метод	12,5	-
18	425752,32	3318421,51	Картометрический метод	12,5	-
1	425757,02	3318423,50	Картометрический метод	12,5	-
3. Сведения о характерных точках части (частей) границы объекта					
Обозначение характерных точек части границы	Координаты, м		Метод определения координат характерной точки	Средняя квадратическая погрешность положения характерной точки (Mt), м	Описание обозначения точки на местности
	X	Y			
Часть № 1					
-	-	-	-	-	-
-	-	-	-	-	-
Часть № 2					
-	-	-	-	-	-
-	-	-	-	-	-
Часть № ...					
-	-	-	-	-	-
-	-	-	-	-	-

Раздел 4

План границ объекта
памятника природы краевого значения
«Пещера Грот Ихтиандра»

Используемые условные знаки и обозначения:

-  - граница муниципального образования
-  - граница и номер кадастрового квартала
-  - граница земельного участка, учтенного в ЕГРН
-  - образуемая граница
-  - характерная точка границы, сведения о которой позволяют однозначно определить ее местоположение, номер



Подпись  А.А. Логинова

Дата "19" июля 2019 г.

ПРИЛОЖЕНИЕ 5
к изменениям, которые вносятся в
постановление Администрации
края от 06.05.2014 № 220

ОПИСАНИЕ МЕСТОПОЛОЖЕНИЯ ГРАНИЦ
памятника природы «Горы Березовая и Вересковая»

Раздел 1

Сведения об объекте		
№ п/п	Характеристики объекта	Описание характеристик
1	2	3
1	Местоположение объекта	Российская Федерация, Алтайский край, Алтайский район, Айский сельсовет, Нижнекаменский сельсовет
2	Площадь объекта +/- величина погрешности определения площади (Р +/- Дельта Р)	4417000 кв.м. ± 91900 кв.м.
3	Иные характеристики объекта	-

Раздел 2

Сведения о местоположении границ объекта					
1. Система координат МСК-22, зона 3					
2. Сведения о характерных точках границ объекта					
Обозначение характерных точек границ	Координаты, м		Метод определения координат характерной точки	Средняя квадратическая погрешность положения характерной точки (Mt), м	Описание обозначения точки на местности
1	2	3	4	5	6
1	447933,34	3305323,48	Геодезический метод	2,5	-
2	447954,92	3305364,75	Геодезический метод	2,5	-
3	448017,89	3305438,21	Картометрический метод	12,5	-
4	448052,86	3305526,45	Картометрический метод	12,5	-

1	2	3	4	5	6
5	448102,91	3305632,33	Картометрический метод	12,5	-
6	448132,09	3305691,35	Картометрический метод	12,5	-
7	448150,34	3305715,30	Картометрический метод	12,5	-
8	448170,08	3305768,94	Картометрический метод	12,5	-
9	448205,75	3305778,66	Картометрический метод	12,5	-
10	448251,16	3305795,80	Картометрический метод	12,5	-
11	448284,67	3305818,96	Картометрический метод	12,5	-
12	448313,38	3305847,68	Картометрический метод	12,5	-
13	448325,73	3305879,43	Картометрический метод	12,5	-
14	448321,57	3306030,59	Картометрический метод	12,5	-
15	448202,19	3306112,22	Картометрический метод	12,5	-
16	448188,09	3306144,99	Картометрический метод	12,5	-
17	448157,39	3306185,22	Картометрический метод	12,5	-
18	448149,69	3306253,91	Картометрический метод	12,5	-
19	448137,51	3306275,22	Картометрический метод	12,5	-
20	448110,78	3306289,58	Картометрический метод	12,5	-
21	448075,78	3306298,47	Картометрический метод	12,5	-
22	448036,50	3306312,50	Картометрический метод	12,5	-
23	448014,49	3306332,23	Геодезический метод	2,5	-
24	448023,87	3306368,81	Геодезический метод	2,5	-
25	448039,30	3306442,96	Картометрический метод	12,5	-
26	448103,84	3306471,95	Картометрический метод	12,5	-
27	448184,75	3306485,51	Картометрический метод	12,5	-
28	448253,94	3306486,67	Картометрический метод	12,5	-
29	448314,17	3306508,44	Картометрический метод	12,5	-
30	448326,21	3306518,86	Картометрический метод	12,5	-
31	448335,90	3306536,46	Картометрический метод	12,5	-

1	2	3	4	5	6
32	448338,26	3306548,51	Картометрический метод	12,5	-
33	448332,49	3306570,95	Картометрический метод	12,5	-
34	448308,38	3306589,04	Картометрический метод	12,5	-
35	448264,82	3306612,89	Картометрический метод	12,5	-
36	448211,09	3306629,33	Картометрический метод	12,5	-
37	448168,49	3306650,17	Картометрический метод	12,5	-
38	448137,37	3306684,18	Картометрический метод	12,5	-
39	448111,93	3306737,49	Картометрический метод	12,5	-
40	448092,71	3306760,88	Картометрический метод	12,5	-
41	448029,65	3306779,16	Картометрический метод	12,5	-
42	448012,32	3306792,38	Картометрический метод	12,5	-
43	447983,05	3306868,33	Картометрический метод	12,5	-
44	448007,61	3306904,93	Картометрический метод	12,5	-
45	448061,84	3306910,54	Картометрический метод	12,5	-
46	448160,96	3306974,14	Картометрический метод	12,5	-
47	448209,80	3307015,85	Картометрический метод	12,5	-
48	448341,52	3307082,25	Картометрический метод	12,5	-
49	448381,13	3307198,61	Картометрический метод	12,5	-
50	448474,76	3307347,29	Картометрический метод	12,5	-
51	448793,47	3307460,09	Геодезический метод	2,5	-
52	448812,23	3307474,16	Геодезический метод	2,5	-
53	448863,39	3307474,21	Геодезический метод	2,5	-
54	448884,20	3307479,48	Картометрический метод	12,5	-
55	448879,13	3307499,92	Картометрический метод	12,5	-
56	448795,54	3307577,28	Картометрический метод	12,5	-
57	448792,30	3307607,39	Картометрический метод	12,5	-
58	448775,62	3307686,13	Картометрический метод	12,5	-

1	2	3	4	5	6
59	448766,06	3307701,58	Картометрический метод	12,5	-
60	448752,20	3307772,42	Картометрический метод	12,5	-
61	448751,04	3307805,59	Картометрический метод	12,5	-
62	448762,99	3307820,96	Картометрический метод	12,5	-
63	448762,14	3307872,19	Картометрический метод	12,5	-
64	448812,49	3307883,01	Картометрический метод	12,5	-
65	448743,36	3307925,97	Картометрический метод	12,5	-
66	448726,28	3307962,69	Картометрический метод	12,5	-
67	448704,39	3308065,98	Геодезический метод	2,5	-
68	448660,10	3308097,30	Геодезический метод	2,5	-
69	448355,62	3308229,19	Картометрический метод	12,5	-
70	448343,78	3308316,06	Геодезический метод	2,5	-
71	448335,14	3308380,87	Геодезический метод	2,5	-
72	448326,50	3308416,52	Геодезический метод	2,5	-
73	448284,89	3308444,98	Картометрический метод	12,5	-
74	448140,29	3308445,24	Картометрический метод	12,5	-
75	448059,11	3308678,13	Картометрический метод	12,5	-
76	448042,11	3308823,92	Картометрический метод	12,5	-
77	448015,36	3308941,71	Картометрический метод	12,5	-
78	447950,04	3309086,04	Картометрический метод	12,5	-
79	447919,76	3309124,82	Картометрический метод	12,5	-
80	447864,66	3309165,67	Картометрический метод	12,5	-
81	447822,51	3309217,52	Картометрический метод	12,5	-
82	447802,92	3309187,66	Картометрический метод	12,5	-
83	447705,02	3308869,96	Картометрический метод	12,5	-
84	447683,45	3308761,29	Картометрический метод	12,5	-

1	2	3	4	5	6
85	447675,38	3308650,40	Картометрический метод	12,5	-
86	447690,97	3308614,02	Картометрический метод	12,5	-
87	447728,59	3308582,91	Картометрический метод	12,5	-
88	447844,27	3308523,08	Картометрический метод	12,5	-
89	447865,05	3308495,80	Картометрический метод	12,5	-
90	447863,75	3308456,82	Картометрический метод	12,5	-
91	447806,59	3308429,53	Картометрический метод	12,5	-
92	447778,01	3308387,96	Картометрический метод	12,5	-
93	447776,71	3308360,68	Картометрический метод	12,5	-
94	447771,52	3308334,69	Картометрический метод	12,5	-
95	447744,24	3308313,90	Картометрический метод	12,5	-
96	447700,07	3308308,71	Картометрический метод	12,5	-
97	447667,59	3308323,00	Картометрический метод	12,5	-
98	447649,40	3308365,87	Картометрический метод	12,5	-
99	447649,60	3308398,72	Картометрический метод	12,5	-
100	447621,82	3308418,28	Картометрический метод	12,5	-
101	447590,50	3308431,88	Картометрический метод	12,5	-
102	447419,27	3308605,58	Картометрический метод	12,5	-
103	447426,73	3308623,93	Геодезический метод	2,5	-
104	447433,21	3308731,95	Геодезический метод	2,5	-
105	447433,21	3308779,48	Геодезический метод	2,5	-
106	447355,44	3308807,57	Геодезический метод	2,5	-
107	447360,84	3308868,07	Геодезический метод	2,5	-
108	447404,05	3308866,98	Геодезический метод	2,5	-
109	447395,41	3308898,31	Геодезический метод	2,5	-
110	447337,08	3308904,79	Геодезический метод	2,5	-

1	2	3	4	5	6
111	447253,91	3308843,22	Геодезический метод	2,5	-
112	447241,12	3308846,62	Картометрический метод	12,5	-
113	447221,64	3308845,92	Картометрический метод	12,5	-
114	447207,72	3308828,06	Картометрический метод	12,5	-
115	447193,42	3308817,29	Геодезический метод	2,5	-
116	447184,78	3308861,58	Геодезический метод	2,5	-
117	447137,25	3308861,58	Геодезический метод	2,5	-
118	447078,61	3308871,61	Картометрический метод	12,5	-
119	447043,36	3308857,93	Картометрический метод	12,5	-
120	447036,79	3308802,17	Геодезический метод	2,5	-
121	447020,59	3308725,47	Геодезический метод	2,5	-
122	447002,23	3308714,67	Геодезический метод	2,5	-
123	446856,41	3308676,86	Геодезический метод	2,5	-
124	446848,85	3308666,06	Геодезический метод	2,5	-
125	446853,17	3308619,61	Геодезический метод	2,5	-
126	446828,53	3308583,77	Картометрический метод	12,5	-
127	446800,74	3308575,89	Картометрический метод	12,5	-
128	446780,01	3308560,13	Картометрический метод	12,5	-
129	446628,50	3308408,96	Геодезический метод	2,5	-
130	446538,84	3308498,62	Геодезический метод	2,5	-
131	446437,31	3308582,88	Геодезический метод	2,5	-
132	446362,78	3308596,92	Геодезический метод	2,5	-
133	446345,50	3308616,37	Геодезический метод	2,5	-
134	446286,09	3308618,53	Геодезический метод	2,5	-
135	446276,37	3308660,66	Геодезический метод	2,5	-
136	446238,56	3308658,50	Геодезический метод	2,5	-

1	2	3	4	5	6
137	446197,51	3308613,13	Геодезический метод	2,5	-
138	446209,40	3308578,56	Геодезический метод	2,5	-
139	446229,74	3308540,11	Картометрический метод	12,5	-
140	446198,49	3308498,86	Картометрический метод	12,5	-
141	446104,58	3308374,63	Картометрический метод	12,5	-
142	446050,80	3308307,61	Картометрический метод	12,5	-
143	446014,97	3308264,20	Геодезический метод	2,5	-
144	446011,73	3308232,88	Геодезический метод	2,5	-
145	446053,85	3308186,42	Геодезический метод	2,5	-
146	446063,73	3308182,23	Геодезический метод	2,5	-
147	446248,57	3307964,18	Геодезический метод	2,5	-
148	446205,08	3307907,72	Геодезический метод	2,5	-
149	446063,58	3307770,53	Геодезический метод	2,5	-
150	446070,06	3307767,29	Геодезический метод	2,5	-
151	446160,79	3307744,60	Геодезический метод	2,5	-
152	446196,43	3307737,04	Геодезический метод	2,5	-
153	446216,96	3307725,16	Геодезический метод	2,5	-
154	446208,32	3307676,54	Геодезический метод	2,5	-
155	446239,64	3307644,14	Геодезический метод	2,5	-
156	446258,30	3307651,21	Геодезический метод	2,5	-
157	446267,89	3307567,02	Геодезический метод	2,5	-
158	446282,33	3307521,09	Геодезический метод	2,5	-
159	446318,86	3307306,56	Картометрический метод	12,5	-
160	446327,53	3307304,76	Картометрический метод	12,5	-
161	446344,14	3307298,74	Картометрический метод	12,5	-
162	446383,74	3307289,06	Картометрический метод	12,5	-

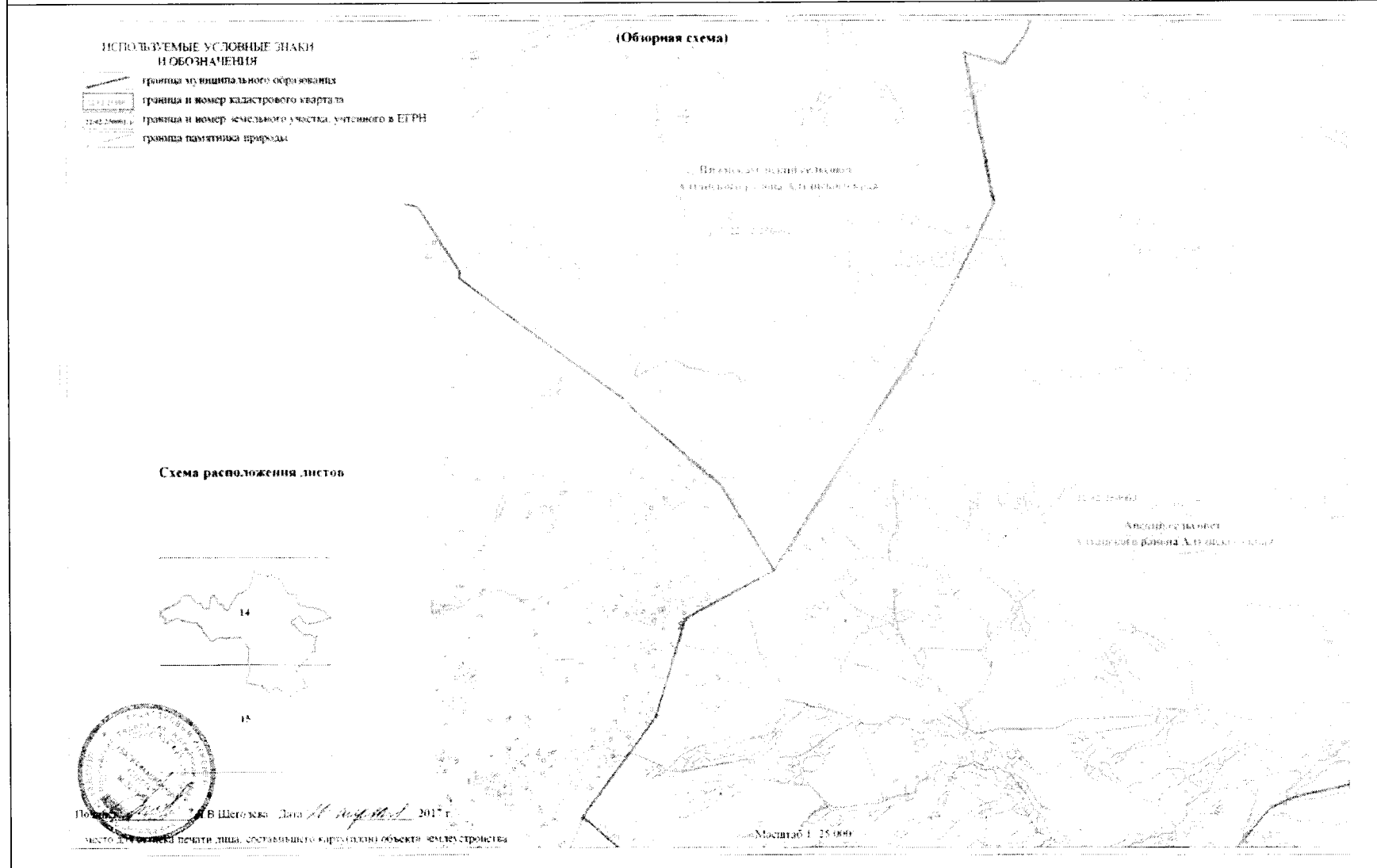
1	2	3	4	5	6
163	446424,07	3307294,85	Картометрический метод	12,5	-
164	446444,35	3307298,87	Картометрический метод	12,5	-
165	446465,69	3307307,84	Картометрический метод	12,5	-
166	446493,44	3307329,18	Картометрический метод	12,5	-
167	446535,06	3307344,89	Картометрический метод	12,5	-
168	446591,05	3307359,40	Картометрический метод	12,5	-
169	446628,56	3307362,38	Картометрический метод	12,5	-
170	446748,23	3307350,28	Картометрический метод	12,5	-
171	446767,90	3307340,71	Картометрический метод	12,5	-
172	446820,39	3307330,37	Картометрический метод	12,5	-
173	446867,26	3307329,13	Картометрический метод	12,5	-
174	446905,82	3307336,18	Картометрический метод	12,5	-
175	446945,22	3307344,47	Картометрический метод	12,5	-
176	447031,90	3307336,18	Картометрический метод	12,5	-
177	447061,76	3307341,98	Картометрический метод	12,5	-
178	447105,11	3307359,49	Картометрический метод	12,5	-
179	447148,44	3307321,66	Картометрический метод	12,5	-
180	447190,74	3307292,63	Картометрический метод	12,5	-
181	447336,47	3307200,69	Картометрический метод	12,5	-
182	447373,00	3307185,73	Картометрический метод	12,5	-
183	447355,69	3307012,67	Картометрический метод	12,5	-
184	447346,26	3306947,96	Картометрический метод	12,5	-
185	447342,52	3306806,53	Картометрический метод	12,5	-
186	447367,82	3306708,23	Картометрический метод	12,5	-
187	447363,26	3306671,32	Картометрический метод	12,5	-
188	447337,13	3306617,82	Картометрический метод	12,5	-

1	2	3	4	5	6
189	447305,61	3306582,98	Картометрический метод	12,5	-
190	447289,44	3306568,87	Картометрический метод	12,5	-
191	447287,37	3306513,30	Картометрический метод	12,5	-
192	447317,64	3306461,04	Картометрический метод	12,5	-
193	447364,50	3306436,57	Картометрический метод	12,5	-
194	447465,28	3306356,10	Картометрический метод	12,5	-
195	447501,78	3306316,70	Картометрический метод	12,5	-
196	447585,55	3306295,96	Картометрический метод	12,5	-
197	447615,00	3306269,42	Картометрический метод	12,5	-
198	447629,10	3306237,48	Картометрический метод	12,5	-
199	447650,25	3306214,67	Картометрический метод	12,5	-
200	447685,50	3306193,93	Картометрический метод	12,5	-
201	447719,51	3306158,68	Картометрический метод	12,5	-
202	447695,45	3306074,48	Картометрический метод	12,5	-
203	447709,97	3306037,57	Картометрический метод	12,5	-
204	447720,75	3305984,89	Картометрический метод	12,5	-
205	447720,75	3305954,62	Картометрический метод	12,5	-
206	447742,73	3305906,92	Картометрический метод	12,5	-
207	447748,95	3305830,60	Картометрический метод	12,5	-
208	447782,54	3305783,32	Картометрический метод	12,5	-
209	447815,22	3305721,22	Картометрический метод	12,5	-
210	447792,08	3305662,63	Картометрический метод	12,5	-
211	447764,29	3305611,42	Картометрический метод	12,5	-
212	447732,36	3305533,64	Картометрический метод	12,5	-
213	447683,42	3305454,83	Картометрический метод	12,5	-
214	447698,42	3305432,89	Картометрический метод	12,5	-

1	2	3	4	5	6
215	447748,20	3305449,62	Картометрический метод	12,5	-
216	447792,50	3305470,59	Картометрический метод	12,5	-
217	447808,89	3305457,66	Картометрический метод	12,5	-
218	447831,06	3305432,02	Картометрический метод	12,5	-
219	447848,62	3305392,59	Картометрический метод	12,5	-
220	447883,32	3305338,70	Картометрический метод	12,5	-
1	447933,34	3305323,48	Геодезический метод	2,5	-
3. Сведения о характерных точках части (частей) границы объекта					
Обозначение характерных точек части границы	Координаты, м		Метод определения координат характерной точки	Средняя квадратическая погрешность положения характерной точки (Mt), м	Описание обозначения точки на местности
	X	Y			
Часть № 1					
-	-	-	-	-	-
-	-	-	-	-	-
Часть № 2					
-	-	-	-	-	-
-	-	-	-	-	-
Часть № ...					
-	-	-	-	-	-
-	-	-	-	-	-

Раздел 4

План границ объекта
памятника природы краевого значения
«Горы Березовая и Вересковая»



ПРИЛОЖЕНИЕ 6
к изменениям, которые вносятся в
постановление Администрации
края от 06.05.2014 № 220

ОПИСАНИЕ МЕСТОПОЛОЖЕНИЯ ГРАНИЦ
памятника природы «Шимолинский бор»

Раздел 1

Сведения об объекте		
№ п/п	Характеристики объекта	Описание характеристик
1	2	3
1	Местоположение объекта	Российская Федерация, Алтайский край, Благовещенский район, Шимолинский сельсовет, Новокулундинский сельсовет
2	Площадь объекта +/- величина погрешности определения площади (Р +/- Дельта Р)	7572000 кв.м. ± 120388 кв.м.
3	Иные характеристики объекта	-

Раздел 2

Сведения о местоположении границ объекта					
1. Система координат МСК-22, зона 1					
2. Сведения о характерных точках границ объекта					
Обозначение характерных точек границ	Координаты, м		Метод определения координат характерной точки	Средняя квадратическая погрешность положения характерной точки (Mt), м	Описание обозначения точки на местности
1	2	3	4	5	6
1	568641,26	1336976,73	Картометрический метод	12,5	-
2	568823,92	1337590,76	Геодезический метод	2,5	не закреплена
3	568828,60	1337623,40	Геодезический метод	2,5	не закреплена

1	2	3	4	5	6
4	568881,00	1337813,80	Геодезический метод	2,5	не закреплена
5	568899,34	1337883,99	Геодезический метод	0,3	-
6	568925,86	1337885,07	Картометрический метод	12,5	-
7	568952,55	1337900,51	Геодезический метод	0,3	-
8	568958,07	1337906,99	Картометрический метод	12,5	-
9	568998,58	1338092,31	Картометрический метод	12,5	-
10	569002,57	1338128,84	Картометрический метод	12,5	-
11	569007,88	1338334,09	Картометрический метод	12,5	-
12	569011,87	1338367,30	Картометрический метод	12,5	-
13	569051,05	1338462,95	Картометрический метод	12,5	-
14	569100,86	1338623,69	Картометрический метод	12,5	-
15	569153,33	1338939,20	Картометрический метод	12,5	-
16	569163,63	1339069,72	Картометрический метод	12,5	-
17	569127,95	1339138,47	Геодезический метод	2,5	не закреплена
18	569055,06	1339241,82	Геодезический метод	2,5	не закреплена
19	569091,80	1339469,74	Геодезический метод	2,5	не закреплена
20	569078,60	1339933,74	Геодезический метод	2,5	не закреплена
21	569089,15	1340138,89	Геодезический метод	2,5	не закреплена
22	569117,19	1340207,05	Геодезический метод	2,5	не закреплена
23	569118,13	1340209,54	Картометрический метод	12,5	-
24	568875,01	1340263,88	Картометрический метод	12,5	-
25	568827,85	1340273,18	Картометрический метод	12,5	-
26	568732,88	1340294,44	Картометрический метод	12,5	-
27	568625,94	1340318,02	Картометрический метод	12,5	-
28	568307,15	1340413,34	Картометрический метод	12,5	-

1	2	3	4	5	6
29	568293,86	1340427,62	Картометрический метод	12,5	-
30	568184,77	1340457,18	Картометрический метод	12,5	-
31	568131,31	1340469,13	Картометрический метод	12,5	-
32	568001,13	1340501,01	Картометрический метод	12,5	-
33	567951,98	1340452,53	Картометрический метод	12,5	-
34	567938,70	1340437,25	Картометрический метод	12,5	-
35	567782,62	1340462,49	Картометрический метод	12,5	-
36	567604,46	1340479,09	Картометрический метод	12,5	-
37	567566,27	1340470,79	Картометрический метод	12,5	-
38	567514,46	1340444,89	Картометрический метод	12,5	-
39	567476,61	1340336,29	Картометрический метод	12,5	-
40	567451,37	1340256,25	Картометрический метод	12,5	-
41	567406,54	1340167,24	Картометрический метод	12,5	-
42	567367,40	1340108,40	Геодезический метод	2,5	-
43	567342,11	1340074,90	Геодезический метод	2,5	-
44	567324,00	1340050,54	Геодезический метод	2,5	-
45	567321,85	1340045,78	Геодезический метод	2,5	-
46	567233,50	1339897,32	Геодезический метод	2,5	-
47	567183,96	1339756,95	Геодезический метод	2,5	-
48	567151,85	1339685,39	Геодезический метод	2,5	-
49	567121,82	1339635,32	Картометрический метод	12,5	-
50	567073,00	1339574,87	Картометрический метод	12,5	-
51	567042,45	1339534,68	Картометрический метод	12,5	-
52	566930,54	1339308,85	Картометрический метод	12,5	-
53	566862,16	1339153,30	Картометрический метод	12,5	-
54	566834,96	1339104,17	Картометрический метод	12,5	-
55	566748,16	1338992,77	Картометрический метод	12,5	-
56	566700,11	1338926,75	Картометрический метод	12,5	-
57	566676,74	1338899,52	Картометрический метод	12,5	-

1	2	3	4	5	6
58	566614,18	1338848,23	Картометрический метод	12,5	-
59	566572,25	1338795,20	Картометрический метод	12,5	-
60	566533,10	1338760,23	Картометрический метод	12,5	-
61	566489,64	1338741,40	Картометрический метод	12,5	-
62	566401,47	1338686,67	Картометрический метод	12,5	-
63	566366,99	1338641,25	Картометрический метод	12,5	-
64	566343,43	1338590,26	Картометрический метод	12,5	-
65	566335,89	1338562,30	Картометрический метод	12,5	-
66	566368,67	1338395,71	Картометрический метод	12,5	-
67	566352,98	1338339,18	Картометрический метод	12,5	-
68	566166,08	1338270,32	Картометрический метод	12,5	-
69	566109,63	1338235,12	Картометрический метод	12,5	-
70	565972,81	1338098,29	Картометрический метод	12,5	-
71	565864,30	1337969,24	Геодезический метод	0,3	-
72	565801,46	1337849,20	Картометрический метод	12,5	-
73	565748,99	1337747,57	Картометрический метод	12,5	-
74	565673,94	1337669,86	Картометрический метод	12,5	-
75	565713,79	1337647,94	Картометрический метод	12,5	-
76	565723,75	1337609,41	Картометрический метод	12,5	-
77	565729,73	1337550,30	Картометрический метод	12,5	-
78	565733,05	1337527,05	Картометрический метод	12,5	-
79	565736,37	1337491,18	Картометрический метод	12,5	-
80	565747,00	1337467,93	Картометрический метод	12,5	-
81	565749,65	1337450,66	Картометрический метод	12,5	-
82	565750,32	1337435,39	Картометрический метод	12,5	-
83	565750,32	1337423,43	Картометрический метод	12,5	-
84	565751,65	1337411,47	Картометрический метод	12,5	-
85	565756,96	1337395,82	Геодезический метод	0,3	не закреплена

1	2	3	4	5	6
86	565769,58	1337384,24	Картометрический метод	12,5	-
87	565797,33	1337370,13	Геодезический метод	0,3	не закреплена
88	565820,72	1337358,33	Картометрический метод	12,5	-
89	565832,51	1337353,02	Картометрический метод	12,5	-
90	565840,64	1337345,05	Картометрический метод	12,5	-
91	565843,96	1337337,74	Картометрический метод	12,5	-
92	565847,75	1337332,08	Картометрический метод	12,5	-
93	565850,53	1337327,93	Геодезический метод	0,3	не закреплена
94	565861,90	1337315,16	Картометрический метод	12,5	-
95	565865,22	1337309,85	Картометрический метод	12,5	-
96	565876,51	1337301,21	Картометрический метод	12,5	-
97	565883,81	1337297,23	Картометрический метод	12,5	-
98	565895,10	1337286,60	Картометрический метод	12,5	-
99	565912,71	1337275,64	Картометрический метод	12,5	-
100	565921,01	1337270,99	Картометрический метод	12,5	-
101	565930,97	1337269,66	Картометрический метод	12,5	-
102	565935,62	1337269,99	Картометрический метод	12,5	-
103	565944,11	1337274,71	Геодезический метод	0,3	не закреплена
104	565952,89	1337284,94	Картометрический метод	12,5	-
105	565963,85	1337295,56	Картометрический метод	12,5	-
106	565973,76	1337298,46	Картометрический метод	12,5	-
107	565976,46	1337300,21	Картометрический метод	12,5	-
108	565990,74	1337296,89	Картометрический метод	12,5	-
109	566001,37	1337288,92	Картометрический метод	12,5	-
110	566010,34	1337280,29	Картометрический метод	12,5	-
111	566017,31	1337271,65	Картометрический метод	12,5	-
112	566023,29	1337262,69	Картометрический метод	12,5	-

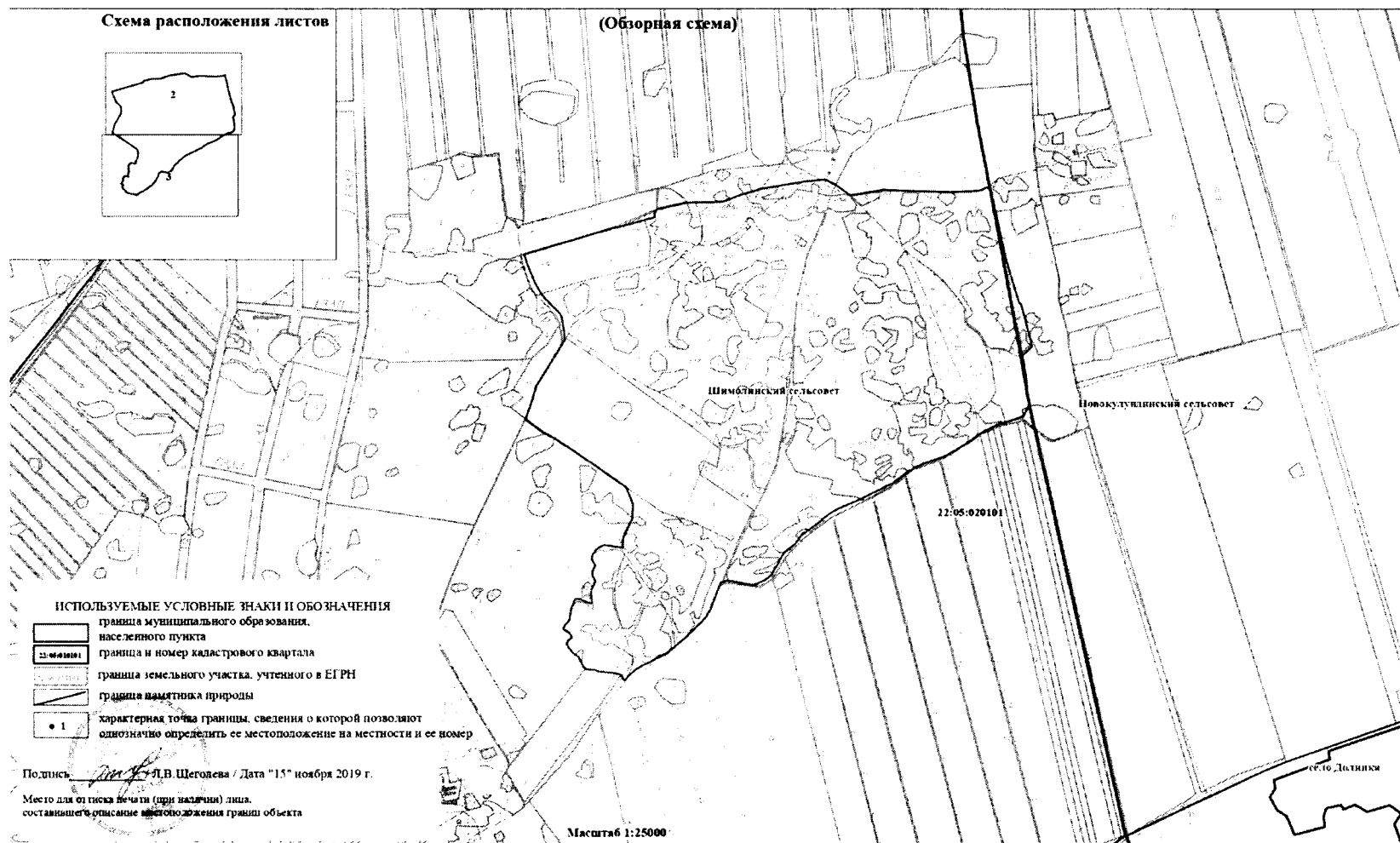
1	2	3	4	5	6
113	566023,29	1337253,39	Картометрический метод	12,5	-
114	566025,28	1337248,90	Картометрический метод	12,5	-
115	566029,93	1337246,74	Картометрический метод	12,5	-
116	566033,92	1337246,41	Картометрический метод	12,5	-
117	566040,06	1337248,07	Картометрический метод	12,5	-
118	566049,03	1337251,89	Картометрический метод	12,5	-
119	566056,50	1337256,38	Картометрический метод	12,5	-
120	566078,41	1337275,97	Картометрический метод	12,5	-
121	566096,40	1337289,00	Геодезический метод	0,3	не закреплена
122	566177,71	1337302,21	Картометрический метод	12,5	-
123	566193,31	1337309,18	Картометрический метод	12,5	-
124	566216,15	1337316,38	Картометрический метод	12,5	-
125	566231,17	1337319,81	Картометрический метод	12,5	-
126	566240,14	1337334,75	Картометрический метод	12,5	-
127	566239,47	1337352,36	Картометрический метод	12,5	-
128	566236,15	1337362,98	Картометрический метод	12,5	-
129	566206,27	1337436,71	Картометрический метод	12,5	-
130	566210,58	1337441,70	Картометрический метод	12,5	-
131	566219,88	1337446,01	Картометрический метод	12,5	-
132	566268,70	1337440,03	Картометрический метод	12,5	-
133	566296,59	1337441,03	Картометрический метод	12,5	-
134	566367,99	1337470,59	Картометрический метод	12,5	-
135	566382,60	1337458,63	Картометрический метод	12,5	-
136	566394,56	1337451,33	Картометрический метод	12,5	-
137	566417,80	1337448,01	Картометрический метод	12,5	-
138	566442,38	1337451,99	Картометрический метод	12,5	-
139	566459,25	1337462,84	Картометрический метод	12,5	-
140	566475,59	1337467,93	Картометрический метод	12,5	-

1	2	3	4	5	6
141	566492,19	1337457,97	Картометрический метод	12,5	-
142	566510,79	1337447,34	Картометрический метод	12,5	-
143	566539,35	1337448,67	Картометрический метод	12,5	-
144	566586,50	1337477,90	Картометрический метод	12,5	-
145	566601,11	1337505,13	Картометрический метод	12,5	-
146	566613,07	1337531,70	Картометрический метод	12,5	-
147	566594,47	1337657,90	Картометрический метод	12,5	-
148	566605,10	1337661,22	Картометрический метод	12,5	-
149	566671,51	1337665,87	Картометрический метод	12,5	-
150	566699,41	1337683,14	Картометрический метод	12,5	-
151	566792,39	1337727,65	Картометрический метод	12,5	-
152	566800,95	1337728,87	Геодезический метод	0,3	не закреплена
153	566900,14	1337731,36	Геодезический метод	2,5	не закреплена
154	567008,72	1337687,35	Геодезический метод	2,5	не закреплена
155	567019,31	1337681,38	Картометрический метод	12,5	-
156	567170,46	1337466,59	Геодезический метод	2,5	не закреплена
157	567360,13	1337182,91	Геодезический метод	2,5	не закреплена
158	567391,66	1337118,11	Геодезический метод	2,5	не закреплена
159	567491,23	1336985,66	Геодезический метод	2,5	не закреплена
160	567627,75	1337034,00	Геодезический метод	2,5	не закреплена
161	567721,01	1337059,78	Геодезический метод	2,5	не закреплена
162	568017,53	1337240,02	Геодезический метод	2,5	не закреплена
163	568044,04	1337258,38	Картометрический метод	12,5	-

1	2	3	4	5	6
164	568108,10	1337254,71	Картометрический метод	12,5	-
165	568204,41	1337237,44	Картометрический метод	12,5	-
166	568229,81	1337223,50	Картометрический метод	12,5	-
167	568306,52	1337148,77	Картометрический метод	12,5	-
168	568366,96	1337093,97	Картометрический метод	12,5	-
169	568438,03	1337054,78	Картометрический метод	12,5	-
170	568578,83	1336997,66	Картометрический метод	12,5	-
1	568641,26	1336976,73	Картометрический метод	12,5	-
3. Сведения о характерных точках части (частей) границы объекта					
Обозначение характерных точек части границы	Координаты, м		Метод определения координат характерной точки	Средняя квадратическая погрешность положения характерной точки (Mt), м	Описание обозначения точки на местности
	X	Y			
Часть № 1					
-	-	-	-	-	-
-	-	-	-	-	-
Часть № 2					
-	-	-	-	-	-
-	-	-	-	-	-
Часть № ...					
-	-	-	-	-	-
-	-	-	-	-	-

Раздел 4

План границ объекта
памятника природы краевого значения
«Шимолинский бор»



ПРИЛОЖЕНИЕ 7
к изменению, которые вносятся в
постановление Администрации
края от 06.05.2014 № 220

ОПИСАНИЕ МЕСТОПОЛОЖЕНИЯ ГРАНИЦ
памятника природы «Озеро Шукыртуз»

Раздел 1

Сведения об объекте		
№ п/п	Характеристики объекта	Описание характеристик
1	2	3
1	Местоположение объекта	Российская Федерация, Алтайский край, Ключевский район, Истимисский сельсовет, Новопоплавский сельсовет
2	Площадь объекта +/- величина погрешности определения площади (Р +/- Дельта Р)	5540000 кв.м. ± 102975 кв.м.
3	Иные характеристики объекта	-

Раздел 2

Сведения о местоположении границ объекта					
1. Система координат МСК-22, зона 1					
2. Сведения о характерных точках границ объекта					
Обозначение характерных точек границ	Координаты, м		Метод определения координат характерной точки	Средняя квадратическая погрешность положения характерной точки (Mt), м	Описание обозначения точки на местности
1	2	3	4	5	6
1	494128,29	1296738,53	Картометрический метод	12,5	-
2	494137,43	1296767,11	Картометрический метод	12,5	-
3	494148,21	1296782,76	Картометрический метод	12,5	-
4	494170,30	1296809,74	Картометрический метод	12,5	-

1	2	3	4	5	6
5	494161,11	1296850,72	Картометрический метод	12,5	-
6	494120,09	1296897,61	Картометрический метод	12,5	-
7	494074,23	1296923,46	Картометрический метод	12,5	-
8	494056,42	1296943,94	Картометрический метод	12,5	-
9	494053,43	1296973,50	Картометрический метод	12,5	-
10	494040,93	1296977,29	Картометрический метод	12,5	-
11	494031,70	1296972,94	Картометрический метод	12,5	-
12	494011,59	1296984,88	Картометрический метод	12,5	-
13	493967,96	1296977,32	Картометрический метод	12,5	-
14	493930,74	1296987,00	Картометрический метод	12,5	-
15	493858,64	1296986,88	Картометрический метод	12,5	-
16	493824,89	1297001,13	Картометрический метод	12,5	-
17	493745,08	1297000,43	Картометрический метод	12,5	-
18	493712,65	1296984,18	Картометрический метод	12,5	-
19	493677,28	1296987,91	Картометрический метод	12,5	-
20	493601,78	1296985,70	Картометрический метод	12,5	-
21	493557,57	1296978,66	Картометрический метод	12,5	-
22	493497,20	1296933,32	Картометрический метод	12,5	-
23	493465,41	1296892,32	Картометрический метод	12,5	-
24	493434,13	1296890,14	Картометрический метод	12,5	-
25	493415,75	1296964,01	Картометрический метод	12,5	-
26	493371,98	1297033,92	Картометрический метод	12,5	-
27	493316,13	1297100,06	Картометрический метод	12,5	-
28	493257,07	1297159,66	Картометрический метод	12,5	-
29	493175,60	1297212,99	Картометрический метод	12,5	-
30	493049,91	1297274,38	Картометрический метод	12,5	-
31	492764,02	1297376,12	Картометрический метод	12,5	-
32	492668,56	1297398,70	Картометрический метод	12,5	-
33	492646,45	1297392,22	Картометрический метод	12,5	-

1	2	3	4	5	6
34	492610,14	1297382,97	Картометрический метод	12,5	-
35	492537,43	1297410,77	Картометрический метод	12,5	-
36	492431,48	1297405,30	Картометрический метод	12,5	-
37	492201,28	1297430,62	Картометрический метод	12,5	-
38	492138,96	1297439,87	Картометрический метод	12,5	-
39	491785,67	1297529,15	Картометрический метод	12,5	-
40	491760,58	1297528,55	Картометрический метод	12,5	-
41	491730,76	1297499,98	Картометрический метод	12,5	-
42	491715,83	1297498,67	Картометрический метод	12,5	-
43	491698,96	1297501,25	Картометрический метод	12,5	-
44	491656,81	1297484,31	Картометрический метод	12,5	-
45	491604,51	1297471,87	Картометрический метод	12,5	-
46	491522,06	1297464,93	Картометрический метод	12,5	-
47	491415,94	1297482,20	Картометрический метод	12,5	-
48	491276,33	1297456,23	Картометрический метод	12,5	-
49	491221,53	1297457,87	Картометрический метод	12,5	-
50	491181,19	1297462,42	Картометрический метод	12,5	-
51	491126,71	1297474,24	Картометрический метод	12,5	-
52	491083,03	1297472,60	Картометрический метод	12,5	-
53	491027,37	1297477,20	Картометрический метод	12,5	-
54	490853,85	1297457,88	Картометрический метод	12,5	-
55	490826,36	1297437,91	Картометрический метод	12,5	-
56	490821,52	1297409,33	Картометрический метод	12,5	-
57	490805,79	1297395,57	Картометрический метод	12,5	-
58	490791,33	1297403,37	Картометрический метод	12,5	-
59	490770,47	1297404,78	Картометрический метод	12,5	-
60	490672,78	1297380,60	Картометрический метод	12,5	-
61	490621,12	1297357,97	Картометрический метод	12,5	-
62	490582,13	1297332,05	Картометрический метод	12,5	-

1	2	3	4	5	6
63	490565,97	1297308,85	Картометрический метод	12,5	-
64	490561,67	1297293,75	Картометрический метод	12,5	-
65	490568,15	1297279,19	Картометрический метод	12,5	-
66	490555,22	1297260,31	Картометрический метод	12,5	-
67	490532,57	1297262,45	Картометрический метод	12,5	-
68	490492,67	1297253,25	Картометрический метод	12,5	-
69	490417,74	1297212,76	Картометрический метод	12,5	-
70	490402,65	1297191,18	Картометрический метод	12,5	-
71	490402,13	1297167,45	Картометрический метод	12,5	-
72	490403,22	1297149,65	Картометрический метод	12,5	-
73	490393,52	1297139,94	Картометрический метод	12,5	-
74	490367,09	1297145,31	Картометрический метод	12,5	-
75	490304,01	1297115,61	Картометрический метод	12,5	-
76	490273,29	1297096,18	Картометрический метод	12,5	-
77	490216,09	1297044,26	Картометрический метод	12,5	-
78	490187,07	1297000,67	Картометрический метод	12,5	-
79	490150,95	1296982,85	Картометрический метод	12,5	-
80	490127,61	1296954,57	Картометрический метод	12,5	-
81	490082,51	1296904,61	Картометрический метод	12,5	-
82	490048,09	1296878,56	Картометрический метод	12,5	-
83	490026,67	1296885,03	Картометрический метод	12,5	-
84	489970,14	1296847,45	Картометрический метод	12,5	-
85	489931,36	1296788,94	Картометрический метод	12,5	-
86	489889,25	1296694,83	Картометрический метод	12,5	-
87	489852,45	1296593,83	Картометрический метод	12,5	-
88	489854,36	1296518,97	Картометрический метод	12,5	-
89	489862,82	1296426,84	Картометрический метод	12,5	-
90	489864,80	1296379,48	Картометрический метод	12,5	-
91	489873,26	1296339,26	Картометрический метод	12,5	-

1	2	3	4	5	6
92	489897,31	1296282,83	Картометрический метод	12,5	-
93	489975,23	1296190,74	Картометрический метод	12,5	-
94	490022,07	1296170,61	Картометрический метод	12,5	-
95	490034,73	1296127,18	Картометрический метод	12,5	-
96	490046,92	1296101,60	Картометрический метод	12,5	-
97	490075,23	1296079,21	Картометрический метод	12,5	-
98	490110,02	1295964,21	Картометрический метод	12,5	-
99	490133,03	1295870,90	Картометрический метод	12,5	-
100	490163,71	1295794,21	Картометрический метод	12,5	-
101	490211,01	1295754,58	Картометрический метод	12,5	-
102	490260,86	1295666,38	Картометрический метод	12,5	-
103	490306,88	1295608,86	Картометрический метод	12,5	-
104	490371,91	1295550,51	Картометрический метод	12,5	-
105	490399,46	1295522,11	Картометрический метод	12,5	-
106	490424,81	1295511,34	Картометрический метод	12,5	-
107	490458,27	1295480,09	Картометрический метод	12,5	-
108	490503,59	1295446,14	Картометрический метод	12,5	-
109	490565,39	1295415,92	Картометрический метод	12,5	-
110	490634,69	1295360,48	Картометрический метод	12,5	-
111	490671,91	1295351,88	Картометрический метод	12,5	-
112	490713,98	1295333,03	Картометрический метод	12,5	-
113	490776,76	1295326,44	Картометрический метод	12,5	-
114	490840,87	1295306,92	Картометрический метод	12,5	-
115	490854,77	1295285,67	Картометрический метод	12,5	-
116	490883,35	1295276,52	Картометрический метод	12,5	-
117	490896,83	1295290,01	Картометрический метод	12,5	-
118	490894,57	1295318,67	Картометрический метод	12,5	-
119	490903,64	1295336,85	Картометрический метод	12,5	-
120	490959,81	1295339,05	Картометрический метод	12,5	-

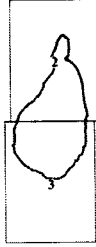
1	2	3	4	5	6
121	490995,66	1295345,05	Картометрический метод	12,5	-
122	491022,28	1295339,64	Картометрический метод	12,5	-
123	491055,87	1295346,75	Картометрический метод	12,5	-
124	491182,06	1295348,45	Картометрический метод	12,5	-
125	491209,57	1295345,23	Картометрический метод	12,5	-
126	491265,65	1295332,20	Картометрический метод	12,5	-
127	491344,94	1295332,38	Картометрический метод	12,5	-
128	491386,99	1295342,65	Картометрический метод	12,5	-
129	491459,77	1295375,06	Картометрический метод	12,5	-
130	491518,74	1295405,70	Картометрический метод	12,5	-
131	491676,51	1295452,32	Картометрический метод	12,5	-
132	491812,37	1295506,34	Картометрический метод	12,5	-
133	491872,06	1295537,34	Картометрический метод	12,5	-
134	491926,53	1295587,34	Картометрический метод	12,5	-
135	492001,09	1295661,35	Картометрический метод	12,5	-
136	492050,37	1295720,43	Картометрический метод	12,5	-
137	492068,53	1295732,12	Картометрический метод	12,5	-
138	492095,76	1295764,58	Картометрический метод	12,5	-
139	492126,03	1295814,48	Картометрический метод	12,5	-
140	492145,43	1295836,06	Картометрический метод	12,5	-
141	492160,50	1295871,66	Картометрический метод	12,5	-
142	492200,92	1295917,53	Картометрический метод	12,5	-
143	492219,77	1295952,60	Картометрический метод	12,5	-
144	492264,52	1295972,58	Картометрический метод	12,5	-
145	492317,87	1296027,62	Картометрический метод	12,5	-
146	492359,89	1296082,12	Картометрический метод	12,5	-
147	492390,14	1296104,32	Картометрический метод	12,5	-
148	492469,33	1296136,66	Картометрический метод	12,5	-
149	492540,48	1296191,17	Картометрический метод	12,5	-

1	2	3	4	5	6
150	492594,85	1296215,27	Картометрический метод	12,5	-
151	492665,57	1296219,84	Картометрический метод	12,5	-
152	492709,25	1296230,11	Картометрический метод	12,5	-
153	492785,48	1296284,39	Картометрический метод	12,5	-
154	492978,74	1296447,62	Картометрический метод	12,5	-
155	493014,31	1296484,32	Картометрический метод	12,5	-
156	493081,91	1296524,69	Картометрический метод	12,5	-
157	493190,60	1296555,08	Картометрический метод	12,5	-
158	493230,51	1296556,73	Картометрический метод	12,5	-
159	493282,29	1296542,20	Картометрический метод	12,5	-
160	493355,09	1296547,64	Картометрический метод	12,5	-
161	493400,93	1296541,20	Картометрический метод	12,5	-
162	493443,56	1296504,56	Картометрический метод	12,5	-
163	493443,58	1296473,28	Картометрический метод	12,5	-
164	493463,00	1296459,27	Картометрический метод	12,5	-
165	493511,00	1296463,62	Картометрический метод	12,5	-
166	493549,28	1296477,67	Картометрический метод	12,5	-
167	493568,68	1296498,17	Картометрический метод	12,5	-
168	493592,40	1296509,51	Картометрический метод	12,5	-
169	493636,61	1296523,02	Картометрический метод	12,5	-
170	493688,35	1296562,43	Картометрический метод	12,5	-
171	493761,13	1296596,99	Картометрический метод	12,5	-
172	493795,64	1296608,88	Картометрический метод	12,5	-
173	493867,34	1296642,36	Картометрический метод	12,5	-
174	493907,24	1296647,24	Картометрический метод	12,5	-
175	493943,38	1296644,03	Картометрический метод	12,5	-
176	493990,82	1296660,78	Картометрический метод	12,5	-
177	494015,08	1296681,83	Картометрический метод	12,5	-
178	494077,60	1296722,85	Картометрический метод	12,5	-

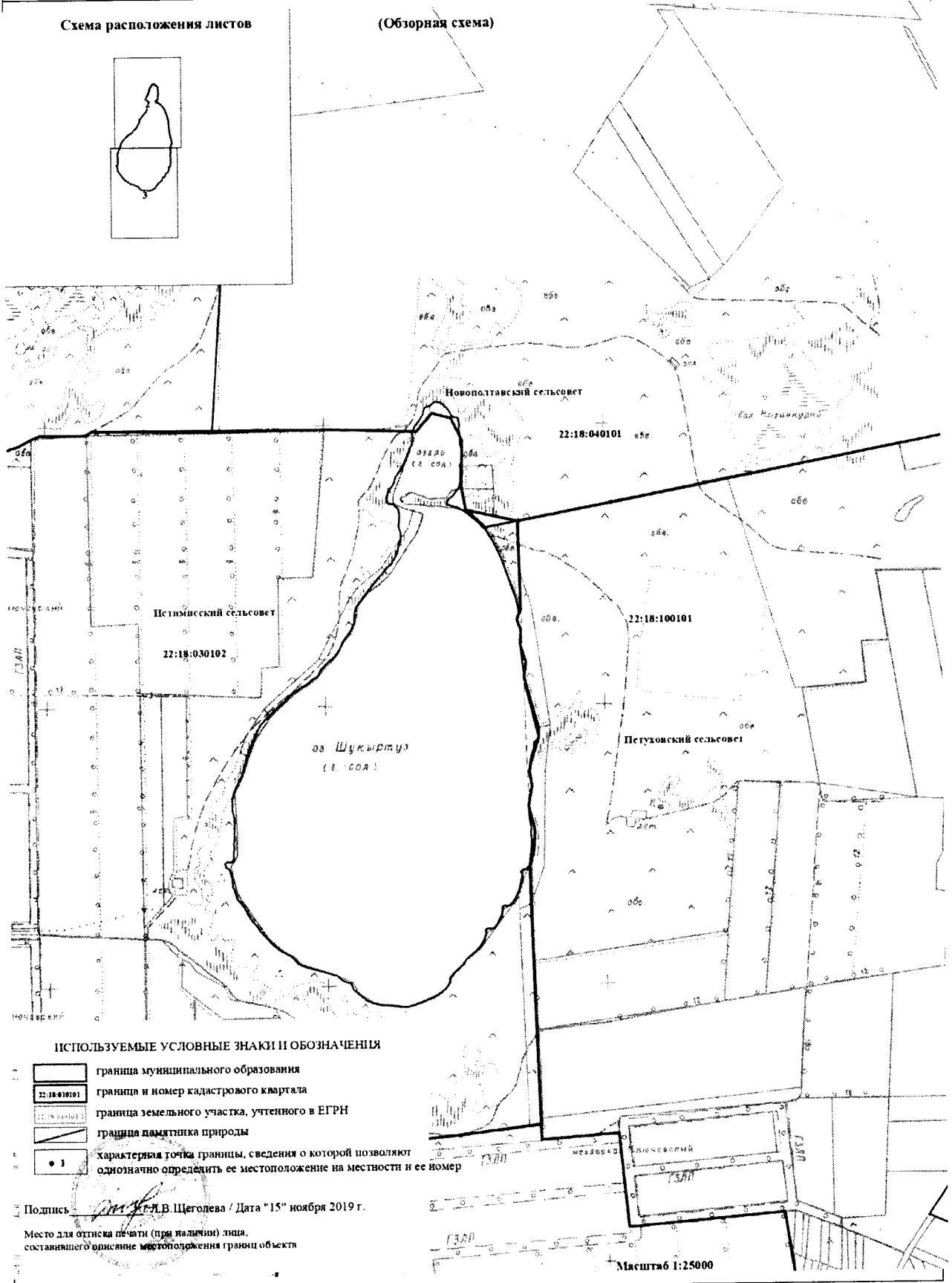
Раздел 4

План границ объекта
памятника природы краевого значения
«Озеро Шукыртуз»

Схема расположения листов



(Обзорная схема)



ИСПОЛЪЗУЕМЫЕ УСЛОВНЫЕ ЗНАКИ И ОБОЗНАЧЕНИЯ

- граница муниципального образования
- граница и номер кадастрового квартала
- граница земельного участка, утпленного в ЕГРН
- граница памятника природы
- характерная точка границы, сведения о которой позволяют однозначно определить ее местоположение на местности и ее номер

Подпись *[Signature]* Д.В. Щеголева / Дата "15" ноября 2019 г.

Место для отиска печати (при наличии) лица, составившего описание местоположения границ объекта

Масштаб 1:25000

ПРИЛОЖЕНИЕ 8
к изменению, которые вносятся в
постановление Администрации
края от 06.05.2014 № 220

ОПИСАНИЕ МЕСТОПОЛОЖЕНИЯ ГРАНИЦ
памятника природы «Озеро Бульдюк»

Раздел 1

Сведения об объекте		
№ п/п	Характеристики объекта	Описание характеристик
1	2	3
1	Местоположение объекта	Российская Федерация, Алтайский край, Ключевский район, Каипский сельсовет
2	Площадь объекта +/- величина погрешности определения площади (Р +/- Дельта Р)	1630000 кв.м. ± 55856 кв.м.
3	Иные характеристики объекта	-

Раздел 2

Сведения о местоположении границ объекта						
1. Система координат МСК-22, зона 1						
2. Сведения о характерных точках границ объекта						
Обозначение характерных точек границ	Координаты, м		Метод определения координат характерной точки	Средняя квадратическая погрешность положения характерной точки (Mt), м	Описание обозначения точки на местности	
1	2	3	4	5	6	
1	477264,39	1321761,50	Картометрический метод	12,5	-	
2	477406,16	1321754,29	Картометрический метод	12,5	-	
3	477542,26	1321770,27	Картометрический метод	12,5	-	
4	477636,60	1321789,34	Картометрический метод	12,5	-	
5	477790,22	1321795,52	Картометрический метод	12,5	-	

1	2	3	4	5	6
6	477852,60	1321811,50	Картометрический метод	12,5	-
7	477929,41	1321851,71	Картометрический метод	12,5	-
8	477989,21	1321916,14	Картометрический метод	12,5	-
9	478053,13	1322001,20	Картометрический метод	12,5	-
10	478100,05	1322073,36	Картометрический метод	12,5	-
11	478144,38	1322161,51	Картометрический метод	12,5	-
12	478151,08	1322232,64	Картометрический метод	12,5	-
13	478150,57	1322346,04	Картометрический метод	12,5	-
14	478121,18	1322396,04	Картометрический метод	12,5	-
15	478060,87	1322463,05	Картометрический метод	12,5	-
16	478007,77	1322573,36	Картометрический метод	12,5	-
17	477971,17	1322720,78	Картометрический метод	12,5	-
18	477927,86	1322808,41	Картометрический метод	12,5	-
19	477868,58	1322871,30	Картометрический метод	12,5	-
20	477730,42	1322950,16	Картометрический метод	12,5	-
21	477643,04	1323008,41	Картометрический метод	12,5	-
22	477474,98	1323090,89	Картометрический метод	12,5	-
23	477321,10	1323139,34	Картометрический метод	12,5	-
24	477205,34	1323192,24	Картометрический метод	12,5	-
25	477154,59	1323246,60	Картометрический метод	12,5	-
26	477117,22	1323304,29	Картометрический метод	12,5	-
27	477025,71	1323364,60	Картометрический метод	12,5	-
28	476943,74	1323392,43	Картометрический метод	12,5	-
29	476835,93	1323409,37	Картометрический метод	12,5	-
30	476708,67	1323387,28	Картометрический метод	12,5	-
31	476649,13	1323365,11	Картометрический метод	12,5	-
32	476584,17	1323336,25	Картометрический метод	12,5	-
33	476555,96	1323314,36	Картометрический метод	12,5	-
34	476553,13	1323212,00	Картометрический метод	12,5	-

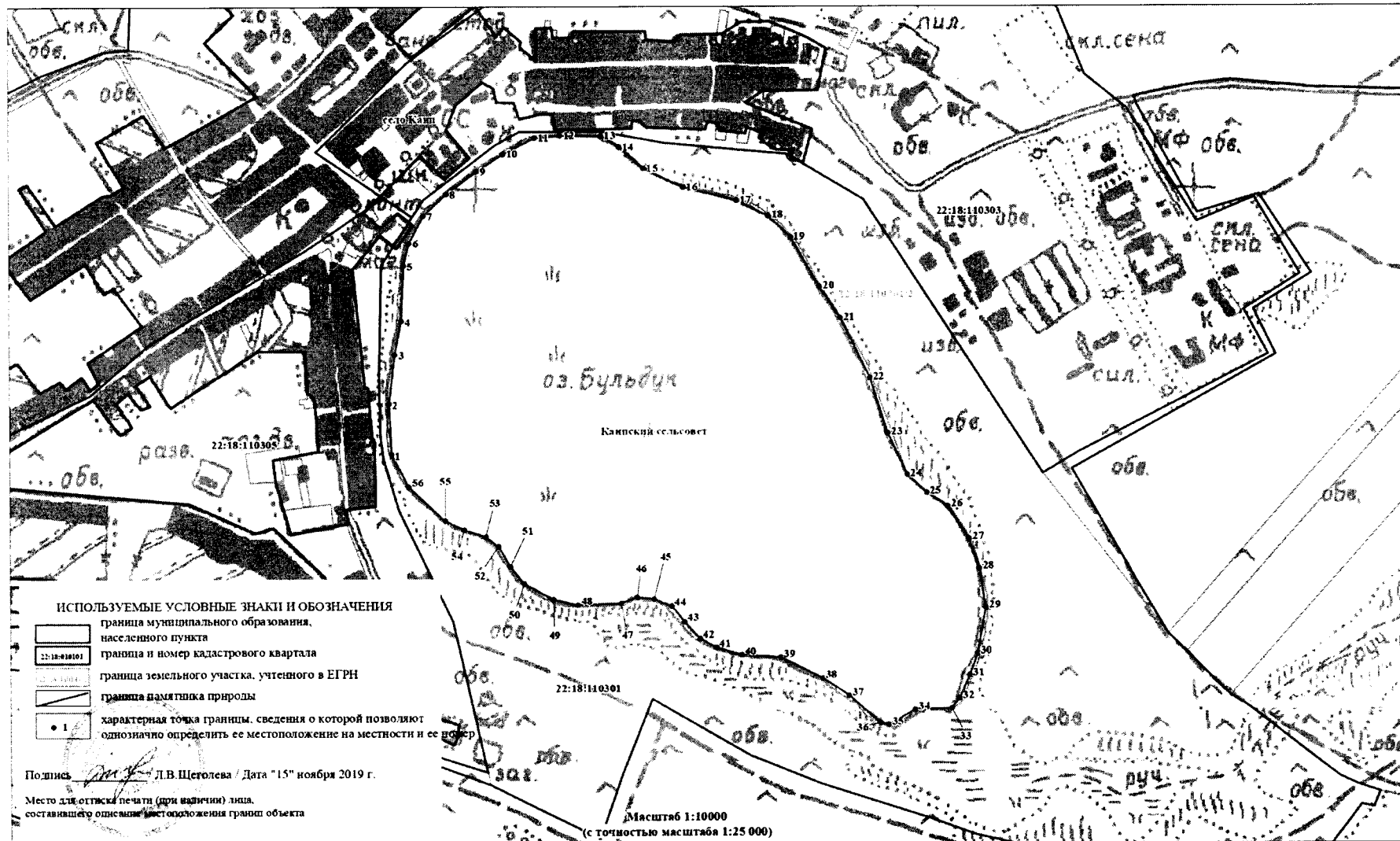
1	2	3	4	5	6
35	476511,28	1323137,91	Картометрический метод	12,5	-
36	476515,80	1323116,42	Картометрический метод	12,5	-
37	476592,83	1323029,14	Картометрический метод	12,5	-
38	476639,94	1322956,66	Картометрический метод	12,5	-
39	476698,63	1322839,30	Картометрический метод	12,5	-
40	476705,83	1322732,12	Картометрический метод	12,5	-
41	476725,42	1322662,02	Картометрический метод	12,5	-
42	476750,42	1322616,66	Картометрический метод	12,5	-
43	476796,56	1322573,36	Картометрический метод	12,5	-
44	476840,64	1322538,82	Картометрический метод	12,5	-
45	476860,74	1322488,31	Картометрический метод	12,5	-
46	476865,90	1322441,92	Картометрический метод	12,5	-
47	476848,52	1322398,17	Картометрический метод	12,5	-
48	476844,56	1322278,27	Картометрический метод	12,5	-
49	476859,83	1322210,97	Картометрический метод	12,5	-
50	476903,53	1322129,55	Картометрический метод	12,5	-
51	476951,47	1322090,37	Картометрический метод	12,5	-
52	477006,63	1322057,90	Картометрический метод	12,5	-
53	477033,96	1322021,81	Картометрический метод	12,5	-
54	477053,27	1321962,13	Картометрический метод	12,5	-
55	477079,07	1321909,44	Картометрический метод	12,5	-
56	477172,63	1321808,93	Картометрический метод	12,5	-
1	477264,39	1321761,50	Картометрический метод	12,5	-

3. Сведения о характерных точках части (частей) границы объекта

Обозначение характерных точек части границы	Координаты, м		Метод определения координат характерной точки	Средняя квадратическая погрешность положения характерной точки (Mt), м	Описание обозначения точки на местности
	X	Y			

Раздел 4

План границ объекта
памятника природы краевого значения
«Озеро Бульдюк»



ПРИЛОЖЕНИЕ 9
к изменениям, которые вносятся в
постановление Администрации
края от 06.05.2014 № 220

ОПИСАНИЕ МЕСТОПОЛОЖЕНИЯ ГРАНИЦ
памятника природы «Озеро Куричье и Урочище Касалгач»

Раздел 1

Сведения об объекте		
№ п/п	Характеристики объекта	Описание характеристик
1	2	3
1	Местоположение объекта	Российская Федерация, Алтайский край, Ключевский район, Петуховский сельсовет
2	Площадь объекта +/- величина погрешности определения площади (Р +/- Дельта Р)	20001000 кв.м. ± 195661 кв.м.
3	Иные характеристики объекта	-

Раздел 2

Сведения о местоположении границ объекта					
1. Система координат МСК-22, зона 1					
2. Сведения о характерных точках границ объекта					
Обозначение характерных точек границ	Координаты, м		Метод определения координат характерной точки	Средняя квадратическая погрешность положения характерной точки (Mt), м	Описание обозначения точки на местности
1	2	3	4	5	6
1	468208,57	1302734,20	Картометрический метод	12,5	-
2	468195,36	1302719,35	Картометрический метод	12,5	-
3	468185,46	1302696,23	Картометрический метод	12,5	-
4	468165,65	1302661,56	Картометрический метод	12,5	-
5	468126,02	1302583,97	Картометрический метод	12,5	-

1	2	3	4	5	6
6	468114,47	1302531,13	Картометрический метод	12,5	-
7	468106,21	1302488,21	Картометрический метод	12,5	-
8	468089,70	1302445,28	Картометрический метод	12,5	-
9	468059,98	1302374,29	Картометрический метод	12,5	-
10	468068,24	1302334,67	Картометрический метод	12,5	-
11	468074,84	1302313,20	Картометрический метод	12,5	-
12	468071,54	1302280,18	Картометрический метод	12,5	-
13	468066,59	1302255,42	Картометрический метод	12,5	-
14	468063,29	1302227,35	Картометрический метод	12,5	-
15	468043,47	1302197,63	Картометрический метод	12,5	-
16	468026,96	1302177,82	Картометрический метод	12,5	-
17	468015,41	1302156,36	Картометрический метод	12,5	-
18	468010,45	1302136,55	Картометрический метод	12,5	-
19	468031,92	1302111,78	Картометрический метод	12,5	-
20	468048,43	1302093,62	Картометрический метод	12,5	-
21	468048,43	1302067,21	Картометрический метод	12,5	-
22	468030,27	1302040,79	Картометрический метод	12,5	-
23	468008,80	1302011,07	Картометрический метод	12,5	-
24	467998,90	1301994,56	Картометрический метод	12,5	-
25	467998,90	1301973,10	Картометрический метод	12,5	-
26	467990,64	1301963,19	Картометрический метод	12,5	-
27	467982,39	1301958,24	Картометрический метод	12,5	-
28	467964,23	1301915,32	Картометрический метод	12,5	-
29	467974,13	1301878,99	Картометрический метод	12,5	-
30	467987,34	1301854,23	Картометрический метод	12,5	-
31	467984,04	1301827,81	Картометрический метод	12,5	-
32	467944,42	1301794,79	Картометрический метод	12,5	-
33	467881,68	1301756,82	Картометрический метод	12,5	-
34	467835,45	1301718,85	Картометрический метод	12,5	-

1	2	3	4	5	6
35	467812,34	1301667,67	Картометрический метод	12,5	-
36	467840,39	1301550,52	Картометрический метод	12,5	-
37	468013,20	1301506,40	Картометрический метод	12,5	-
38	468063,00	1301534,60	Картометрический метод	12,5	-
39	468118,40	1301522,40	Картометрический метод	12,5	-
40	468160,80	1301474,20	Картометрический метод	12,5	-
41	468182,00	1301346,20	Картометрический метод	12,5	-
42	468175,60	1301272,60	Картометрический метод	12,5	-
43	468196,80	1301215,40	Картометрический метод	12,5	-
44	468374,00	1300941,80	Картометрический метод	12,5	-
45	468352,80	1300910,20	Картометрический метод	12,5	-
46	468343,40	1300801,60	Картометрический метод	12,5	-
47	468346,60	1300750,80	Картометрический метод	12,5	-
48	468402,20	1300634,40	Картометрический метод	12,5	-
49	468397,80	1300584,20	Картометрический метод	12,5	-
50	468395,20	1300527,60	Картометрический метод	12,5	-
51	468417,40	1300527,60	Картометрический метод	12,5	-
52	468449,80	1300521,20	Картометрический метод	12,5	-
53	468476,20	1300532,80	Картометрический метод	12,5	-
54	468493,20	1300547,60	Картометрический метод	12,5	-
55	468529,20	1300574,00	Картометрический метод	12,5	-
56	468563,00	1300580,40	Картометрический метод	12,5	-
57	468606,80	1300584,20	Картометрический метод	12,5	-
58	468645,60	1300591,00	Картометрический метод	12,5	-
59	468665,20	1300605,80	Картометрический метод	12,5	-
60	468698,00	1300645,60	Картометрический метод	12,5	-
61	468750,80	1300634,40	Картометрический метод	12,5	-
62	468786,80	1300609,60	Картометрический метод	12,5	-
63	468801,60	1300564,60	Картометрический метод	12,5	-

1	2	3	4	5	6
64	468789,40	1300535,40	Картометрический метод	12,5	-
65	468755,00	1300506,40	Картометрический метод	12,5	-
66	468733,80	1300479,80	Картометрический метод	12,5	-
67	468750,80	1300461,40	Картометрический метод	12,5	-
68	468772,60	1300458,20	Картометрический метод	12,5	-
69	468801,60	1300464,00	Картометрический метод	12,5	-
70	468849,20	1300494,20	Картометрический метод	12,5	-
71	468933,40	1300506,40	Картометрический метод	12,5	-
72	468958,80	1300496,80	Картометрический метод	12,5	-
73	468961,28	1300477,05	Картометрический метод	12,5	-
74	468961,40	1300474,60	Картометрический метод	12,5	-
75	468933,40	1300447,00	Картометрический метод	12,5	-
76	468888,40	1300411,20	Картометрический метод	12,5	-
77	468869,80	1300357,20	Картометрический метод	12,5	-
78	468876,80	1300332,80	Картометрический метод	12,5	-
79	468903,20	1300313,20	Картометрический метод	12,5	-
80	468930,80	1300310,60	Картометрический метод	12,5	-
81	468952,00	1300321,20	Картометрический метод	12,5	-
82	468965,20	1300351,80	Картометрический метод	12,5	-
83	468996,80	1300363,40	Картометрический метод	12,5	-
84	469031,80	1300374,00	Картометрический метод	12,5	-
85	469032,80	1300400,60	Картометрический метод	12,5	-
86	469015,40	1300412,20	Картометрический метод	12,5	-
87	468998,40	1300433,80	Картометрический метод	12,5	-
88	469011,20	1300453,40	Картометрический метод	12,5	-
89	469040,80	1300485,20	Картометрический метод	12,5	-
90	469094,80	1300523,80	Картометрический метод	12,5	-
91	469146,60	1300546,00	Картометрический метод	12,5	-
92	469191,60	1300549,80	Картометрический метод	12,5	-

1	2	3	4	5	6
93	469211,20	1300531,80	Картометрический метод	12,5	-
94	469220,20	1300499,40	Картометрический метод	12,5	-
95	469217,00	1300468,20	Картометрический метод	12,5	-
96	469204,80	1300412,20	Картометрический метод	12,5	-
97	469202,20	1300352,80	Картометрический метод	12,5	-
98	469217,00	1300328,00	Картометрический метод	12,5	-
99	469211,20	1300302,60	Картометрический метод	12,5	-
100	469199,60	1300281,40	Картометрический метод	12,5	-
101	469184,80	1300264,60	Картометрический метод	12,5	-
102	469184,80	1300245,40	Картометрический метод	12,5	-
103	469199,60	1300220,60	Картометрический метод	12,5	-
104	469232,40	1300207,40	Картометрический метод	12,5	-
105	469255,20	1300218,00	Картометрический метод	12,5	-
106	469279,00	1300218,00	Картометрический метод	12,5	-
107	469280,60	1300199,40	Картометрический метод	12,5	-
108	469294,80	1300179,80	Картометрический метод	12,5	-
109	469350,40	1300173,00	Картометрический метод	12,5	-
110	469388,40	1300182,00	Картометрический метод	12,5	-
111	469400,60	1300166,60	Картометрический метод	12,5	-
112	469427,20	1300166,60	Картометрический метод	12,5	-
113	469445,60	1300175,60	Картометрический метод	12,5	-
114	469441,40	1300201,00	Картометрический метод	12,5	-
115	469428,20	1300245,40	Картометрический метод	12,5	-
116	469407,60	1300278,80	Картометрический метод	12,5	-
117	469410,20	1300302,60	Картометрический метод	12,5	-
118	469427,20	1300309,00	Картометрический метод	12,5	-
119	469449,80	1300287,80	Картометрический метод	12,5	-
120	469471,00	1300263,00	Картометрический метод	12,5	-
121	469501,20	1300257,60	Картометрический метод	12,5	-

1	2	3	4	5	6
122	469523,40	1300269,80	Картометрический метод	12,5	-
123	469530,80	1300293,60	Картометрический метод	12,5	-
124	469545,20	1300313,20	Картометрический метод	12,5	-
125	469576,80	1300337,00	Картометрический метод	12,5	-
126	469621,80	1300347,60	Картометрический метод	12,5	-
127	469657,80	1300341,20	Картометрический метод	12,5	-
128	469690,60	1300314,20	Картометрический метод	12,5	-
129	469719,80	1300314,20	Картометрический метод	12,5	-
130	469752,60	1300320,00	Картометрический метод	12,5	-
131	469751,00	1300335,40	Картометрический метод	12,5	-
132	469755,20	1300352,80	Картометрический метод	12,5	-
133	469777,40	1300357,20	Картометрический метод	12,5	-
134	469799,20	1300354,00	Картометрический метод	12,5	-
135	469814,40	1300363,40	Картометрический метод	12,5	-
136	469813,40	1300388,40	Картометрический метод	12,5	-
137	469789,60	1300429,60	Картометрический метод	12,5	-
138	469734,00	1300462,40	Картометрический метод	12,5	-
139	469739,20	1300521,80	Картометрический метод	12,5	-
140	469768,40	1300537,00	Картометрический метод	12,5	-
141	469859,40	1300517,00	Картометрический метод	12,5	-
142	469867,40	1300493,20	Картометрический метод	12,5	-
143	469885,80	1300459,80	Картометрический метод	12,5	-
144	469921,80	1300453,40	Картометрический метод	12,5	-
145	469952,60	1300468,20	Картометрический метод	12,5	-
146	469977,40	1300437,60	Картометрический метод	12,5	-
147	469993,80	1300391,60	Картометрический метод	12,5	-
148	470009,20	1300346,60	Картометрический метод	12,5	-
149	470016,67	1300286,87	Картометрический метод	12,5	-
150	470084,89	1300291,51	Картометрический метод	12,5	-

1	2	3	4	5	6
151	470114,12	1300333,84	Картометрический метод	12,5	-
152	470101,75	1300411,95	Картометрический метод	12,5	-
153	470095,91	1300430,51	Картометрический метод	12,5	-
154	470089,72	1300446,19	Картометрический метод	12,5	-
155	470084,77	1300459,40	Картометрический метод	12,5	-
156	470079,82	1300475,09	Картометрический метод	12,5	-
157	470076,10	1300482,31	Картометрический метод	12,5	-
158	470071,56	1300488,09	Картометрический метод	12,5	-
159	470058,40	1300493,20	Картометрический метод	12,5	-
160	470058,40	1300509,20	Картометрический метод	12,5	-
161	470045,60	1300528,00	Картометрический метод	12,5	-
162	470017,20	1300560,00	Картометрический метод	12,5	-
163	470014,00	1300575,60	Картометрический метод	12,5	-
164	470026,80	1300582,00	Картометрический метод	12,5	-
165	470090,20	1300591,60	Картометрический метод	12,5	-
166	470099,60	1300607,60	Картометрический метод	12,5	-
167	470131,60	1300623,20	Картометрический метод	12,5	-
168	470178,26	1300632,55	Картометрический метод	12,5	-
169	470189,48	1300632,35	Картометрический метод	12,5	-
170	470267,41	1300611,91	Картометрический метод	12,5	-
171	470309,91	1300598,71	Картометрический метод	12,5	-
172	470334,48	1300587,15	Картометрический метод	12,5	-
173	470351,40	1300582,81	Картометрический метод	12,5	-
174	470364,61	1300580,96	Картометрический метод	12,5	-
175	470373,07	1300577,65	Картометрический метод	12,5	-
176	470377,82	1300571,46	Картометрический метод	12,5	-
177	470374,93	1300566,54	Картометрический метод	12,5	-
178	470371,94	1300561,44	Картометрический метод	12,5	-
179	470367,91	1300555,98	Картометрический метод	12,5	-

1	2	3	4	5	6
180	470368,74	1300539,06	Картометрический метод	12,5	-
181	470374,11	1300527,13	Картометрический метод	12,5	-
182	470384,94	1300508,93	Картометрический метод	12,5	-
183	470399,80	1300497,79	Картометрический метод	12,5	-
184	470408,88	1300498,20	Картометрический метод	12,5	-
185	470419,61	1300501,91	Картометрический метод	12,5	-
186	470428,11	1300502,28	Картометрический метод	12,5	-
187	470435,29	1300494,49	Картометрический метод	12,5	-
188	470439,05	1300484,02	Картометрический метод	12,5	-
189	470412,18	1300408,22	Картометрический метод	12,5	-
190	470407,64	1300388,00	Картометрический метод	12,5	-
191	470407,64	1300376,85	Картометрический метод	12,5	-
192	470419,61	1300361,99	Картометрический метод	12,5	-
193	470439,83	1300355,80	Картометрический метод	12,5	-
194	470457,99	1300350,85	Картометрический метод	12,5	-
195	470476,57	1300340,53	Картометрический метод	12,5	-
196	470484,00	1300328,00	Картометрический метод	12,5	-
197	470484,00	1300311,23	Картометрический метод	12,5	-
198	470479,13	1300295,70	Картометрический метод	12,5	-
199	470465,61	1300270,16	Картометрический метод	12,5	-
200	470477,64	1300248,98	Картометрический метод	12,5	-
201	470494,79	1300239,11	Картометрический метод	12,5	-
202	470532,29	1300241,88	Картометрический метод	12,5	-
203	470539,72	1300247,25	Картометрический метод	12,5	-
204	470554,16	1300254,68	Картометрический метод	12,5	-
205	470554,99	1300237,76	Картометрический метод	12,5	-
206	470590,07	1300247,66	Картометрический метод	12,5	-
207	470604,66	1300256,93	Картометрический метод	12,5	-
208	470608,23	1300295,95	Картометрический метод	12,5	-

1	2	3	4	5	6
209	470602,04	1300323,61	Картометрический метод	12,5	-
210	470605,81	1300341,98	Картометрический метод	12,5	-
211	470584,30	1300383,60	Картометрический метод	12,5	-
212	470543,08	1300428,15	Картометрический метод	12,5	-
213	470533,97	1300458,45	Картометрический метод	12,5	-
214	470538,07	1300478,80	Картометрический метод	12,5	-
215	470522,38	1300532,87	Картометрический метод	12,5	-
216	470434,10	1300652,70	Картометрический метод	12,5	-
217	470441,90	1300657,11	Картометрический метод	12,5	-
218	470443,21	1300663,63	Картометрический метод	12,5	-
219	470450,88	1300678,23	Картометрический метод	12,5	-
220	470464,76	1300688,07	Картометрический метод	12,5	-
221	470488,12	1300686,60	Картометрический метод	12,5	-
222	470502,90	1300668,80	Картометрический метод	12,5	-
223	470592,90	1300547,10	Картометрический метод	12,5	-
224	470627,08	1300521,54	Картометрический метод	12,5	-
225	470688,36	1300453,98	Картометрический метод	12,5	-
226	470703,88	1300467,48	Картометрический метод	12,5	-
227	470695,50	1300520,90	Картометрический метод	12,5	-
228	470702,90	1300557,70	Картометрический метод	12,5	-
229	470701,75	1300563,11	Картометрический метод	12,5	-
230	470722,20	1300581,34	Картометрический метод	12,5	-
231	470754,32	1300590,82	Картометрический метод	12,5	-
232	470782,05	1300575,47	Картометрический метод	12,5	-
233	470814,17	1300567,42	Картометрический метод	12,5	-
234	470843,37	1300579,81	Картометрический метод	12,5	-
235	470860,91	1300616,30	Картометрический метод	12,5	-
236	470864,58	1300643,31	Картометрический метод	12,5	-
237	470839,76	1300645,51	Картометрический метод	12,5	-

1	2	3	4	5	6
238	470823,60	1300662,50	Картометрический метод	12,5	-
239	470743,10	1300726,00	Картометрический метод	12,5	-
240	470656,40	1300778,10	Картометрический метод	12,5	-
241	470676,50	1300809,60	Картометрический метод	12,5	-
242	470702,90	1300828,90	Картометрический метод	12,5	-
243	470756,90	1300899,50	Картометрический метод	12,5	-
244	470876,50	1301051,90	Картометрический метод	12,5	-
245	470936,80	1301069,90	Картометрический метод	12,5	-
246	471020,40	1301069,90	Картометрический метод	12,5	-
247	471071,20	1301087,90	Картометрический метод	12,5	-
248	471087,10	1301148,50	Картометрический метод	12,5	-
249	471040,30	1301248,80	Картометрический метод	12,5	-
250	471036,30	1301277,10	Картометрический метод	12,5	-
251	471095,60	1301248,80	Картометрический метод	12,5	-
252	471202,48	1301133,21	Картометрический метод	12,5	-
253	471381,30	1300938,70	Картометрический метод	12,5	-
254	471561,33	1300800,27	Картометрический метод	12,5	-
255	471612,88	1300764,05	Картометрический метод	12,5	-
256	471732,70	1300680,50	Картометрический метод	12,5	-
257	471833,20	1300594,70	Картометрический метод	12,5	-
258	471840,17	1300594,99	Картометрический метод	12,5	-
259	471923,73	1300552,17	Картометрический метод	12,5	-
260	471972,63	1300536,09	Картометрический метод	12,5	-
261	472046,37	1300544,80	Картометрический метод	12,5	-
262	472129,57	1300528,69	Картометрический метод	12,5	-
263	472208,40	1300503,83	Картометрический метод	12,5	-
264	472260,22	1300493,58	Картометрический метод	12,5	-
265	472297,44	1300470,93	Картометрический метод	12,5	-
266	472322,97	1300446,09	Картометрический метод	12,5	-

1	2	3	4	5	6
267	472383,52	1300384,01	Картометрический метод	12,5	-
268	472408,33	1300363,56	Картометрический метод	12,5	-
269	472443,36	1300350,39	Картометрический метод	12,5	-
270	472464,51	1300316,80	Картометрический метод	12,5	-
271	472522,88	1300262,02	Картометрический метод	12,5	-
272	472554,26	1300251,05	Картометрический метод	12,5	-
273	472590,75	1300237,89	Картометрический метод	12,5	-
274	472668,87	1300244,42	Картометрический метод	12,5	-
275	472711,20	1300233,44	Картометрический метод	12,5	-
276	472865,21	1300198,31	Картометрический метод	12,5	-
277	472990,74	1300154,44	Картометрический метод	12,5	-
278	473008,24	1300128,15	Картометрический метод	12,5	-
279	473007,49	1300086,54	Картометрический метод	12,5	-
280	473022,07	1300058,79	Картометрический метод	12,5	-
281	473055,64	1300047,82	Картометрический метод	12,5	-
282	473066,58	1300030,30	Картометрический метод	12,5	-
283	473078,23	1299976,27	Картометрический метод	12,5	-
284	473089,17	1299960,94	Картометрический метод	12,5	-
285	473123,48	1299951,43	Картометрический метод	12,5	-
286	473172,39	1299958,70	Картометрический метод	12,5	-
287	473192,09	1299948,47	Картометрический метод	12,5	-
288	473224,89	1299855,01	Картометрический метод	12,5	-
289	473271,56	1299768,11	Картометрический метод	12,5	-
290	473301,46	1299720,65	Картометрический метод	12,5	-
291	473321,15	1299692,90	Картометрический метод	12,5	-
292	473316,03	1299682,68	Картометрический метод	12,5	-
293	473302,89	1299675,39	Картометрический метод	12,5	-
294	473306,53	1299662,98	Картометрический метод	12,5	-
295	473321,13	1299651,29	Картометрический метод	12,5	-

1	2	3	4	5	6
296	473366,38	1299643,96	Картометрический метод	12,5	-
297	473398,48	1299614,74	Картометрический метод	12,5	-
298	473449,57	1299589,89	Картометрический метод	12,5	-
299	473475,84	1299577,47	Картометрический метод	12,5	-
300	473507,96	1299571,61	Картометрический метод	12,5	-
301	473542,25	1299553,34	Картометрический метод	12,5	-
302	473596,26	1299533,60	Картометрический метод	12,5	-
303	473628,36	1299493,43	Картометрический метод	12,5	-
304	473665,58	1299475,89	Картометрический метод	12,5	-
305	473689,66	1299470,77	Картометрический метод	12,5	-
306	473709,38	1299475,86	Картометрический метод	12,5	-
307	473726,17	1299480,24	Картометрический метод	12,5	-
308	473734,25	1299477,27	Картометрический метод	12,5	-
309	473737,14	1299466,54	Картометрический метод	12,5	-
310	473749,51	1299456,13	Картометрический метод	12,5	-
311	473786,00	1299437,13	Картометрический метод	12,5	-
312	473816,66	1299438,57	Картометрический метод	12,5	-
313	473862,67	1299468,48	Картометрический метод	12,5	-
314	473872,94	1299482,22	Картометрический метод	12,5	-
315	473889,69	1299489,63	Картометрический метод	12,5	-
316	473905,54	1299495,43	Картометрический метод	12,5	-
317	473936,91	1299498,73	Картометрический метод	12,5	-
318	473953,42	1299500,80	Картометрический метод	12,5	-
319	474007,08	1299493,37	Картометрический метод	12,5	-
320	474037,87	1299482,97	Картометрический метод	12,5	-
321	474120,17	1299484,29	Картометрический метод	12,5	-
322	474156,13	1299480,71	Картометрический метод	12,5	-
323	474173,83	1299483,88	Картометрический метод	12,5	-
324	474189,85	1299487,91	Картометрический метод	12,5	-

1	2	3	4	5	6
325	474207,67	1299491,72	Картометрический метод	12,5	-
326	474221,83	1299489,44	Картометрический метод	12,5	-
327	474235,74	1299490,07	Картометрический метод	12,5	-
328	474243,74	1299495,99	Картометрический метод	12,5	-
329	474299,23	1299530,27	Картометрический метод	12,5	-
330	474417,51	1299555,75	Картометрический метод	12,5	-
331	474459,13	1299578,36	Картометрический метод	12,5	-
332	474496,37	1299592,93	Картометрический метод	12,5	-
333	474536,53	1299616,27	Картометрический метод	12,5	-
334	474565,52	1299639,48	Картометрический метод	12,5	-
335	474590,57	1299652,74	Картометрический метод	12,5	-
336	474609,68	1299659,29	Картометрический метод	12,5	-
337	474618,45	1299655,99	Картометрический метод	12,5	-
338	474629,08	1299657,23	Картометрический метод	12,5	-
339	474640,94	1299662,20	Картометрический метод	12,5	-
340	474659,63	1299679,52	Картометрический метод	12,5	-
341	474683,57	1299690,66	Картометрический метод	12,5	-
342	474707,39	1299698,66	Картометрический метод	12,5	-
343	474718,65	1299706,35	Картометрический метод	12,5	-
344	474726,49	1299702,22	Картометрический метод	12,5	-
345	474731,48	1299701,56	Картометрический метод	12,5	-
346	474779,73	1299697,68	Картометрический метод	12,5	-
347	474794,99	1299690,58	Картометрический метод	12,5	-
348	474848,28	1299700,04	Картометрический метод	12,5	-
349	474918,38	1299727,00	Картометрический метод	12,5	-
350	474946,86	1299746,70	Картометрический метод	12,5	-
351	475000,90	1299786,81	Картометрический метод	12,5	-
352	475100,19	1299807,93	Картометрический метод	12,5	-
353	475160,05	1299806,43	Картометрический метод	12,5	-

1	2	3	4	5	6
354	475202,38	1299804,22	Картометрический метод	12,5	-
355	475270,27	1299805,64	Картометрический метод	12,5	-
356	475295,81	1299782,26	Картометрический метод	12,5	-
357	475329,38	1299767,64	Картометрический метод	12,5	-
358	475365,15	1299773,46	Картометрический метод	12,5	-
359	475412,62	1299802,63	Картометрический метод	12,5	-
360	475448,38	1299811,18	Картометрический метод	12,5	-
361	475510,44	1299806,96	Картометрический метод	12,5	-
362	475592,84	1299834,30	Картометрический метод	12,5	-
363	475618,43	1299833,88	Картометрический метод	12,5	-
364	475658,05	1299833,06	Картометрический метод	12,5	-
365	475686,53	1299831,41	Картометрический метод	12,5	-
366	475734,41	1299835,95	Картометрический метод	12,5	-
367	475783,94	1299840,08	Картометрический метод	12,5	-
368	475798,80	1299845,44	Картометрический метод	12,5	-
369	475806,23	1299855,76	Картометрический метод	12,5	-
370	475819,02	1299861,13	Картометрический метод	12,5	-
371	475831,82	1299857,82	Картометрический метод	12,5	-
372	475837,60	1299852,05	Картометрический метод	12,5	-
373	475846,68	1299849,16	Картометрический метод	12,5	-
374	475859,06	1299848,33	Картометрический метод	12,5	-
375	475873,11	1299847,25	Картометрический метод	12,5	-
376	475881,35	1299847,92	Картометрический метод	12,5	-
377	475893,32	1299845,03	Картометрический метод	12,5	-
378	475901,57	1299847,51	Картометрический метод	12,5	-
379	475918,50	1299847,92	Картометрический метод	12,5	-
380	475969,26	1299846,27	Картометрический метод	12,5	-
381	475992,38	1299845,85	Картометрический метод	12,5	-
382	476011,36	1299839,25	Картометрический метод	12,5	-

1	2	3	4	5	6
383	476020,86	1299831,41	Картометрический метод	12,5	-
384	476029,11	1299835,12	Картометрический метод	12,5	-
385	476043,14	1299860,30	Картометрический метод	12,5	-
386	476058,00	1299879,70	Картометрический метод	12,5	-
387	476087,72	1299913,54	Картометрический метод	12,5	-
388	476095,59	1299932,90	Картометрический метод	12,5	-
389	476111,25	1299959,77	Картометрический метод	12,5	-
390	476121,18	1299991,29	Картометрический метод	12,5	-
391	476165,08	1300160,62	Картометрический метод	12,5	-
392	476159,36	1300378,16	Картометрический метод	12,5	-
393	476133,91	1300538,04	Картометрический метод	12,5	-
394	476065,42	1300765,10	Картометрический метод	12,5	-
395	475975,04	1301008,24	Картометрический метод	12,5	-
396	475804,99	1301351,97	Картометрический метод	12,5	-
397	475779,40	1301374,25	Картометрический метод	12,5	-
398	475759,00	1301382,20	Картометрический метод	12,5	-
399	475711,60	1301458,40	Картометрический метод	12,5	-
400	475617,70	1301571,80	Картометрический метод	12,5	-
401	475577,98	1301596,31	Картометрический метод	12,5	-
402	475358,80	1301728,40	Картометрический метод	12,5	-
403	475364,18	1301743,25	Картометрический метод	12,5	-
404	475346,96	1301755,38	Картометрический метод	12,5	-
405	475288,59	1301791,18	Картометрический метод	12,5	-
406	475253,57	1301824,05	Картометрический метод	12,5	-
407	475245,56	1301859,10	Картометрический метод	12,5	-
408	475257,28	1301889,36	Картометрический метод	12,5	-
409	475252,74	1301902,16	Картометрический метод	12,5	-
410	475233,60	1301958,80	Картометрический метод	12,5	-
411	475197,60	1302023,60	Картометрический метод	12,5	-

1	2	3	4	5	6
412	475123,60	1302055,20	Картометрический метод	12,5	-
413	475035,60	1302095,60	Картометрический метод	12,5	-
414	475014,40	1302142,00	Картометрический метод	12,5	-
415	475008,49	1302161,45	Картометрический метод	12,5	-
416	474888,77	1302155,68	Картометрический метод	12,5	-
417	474807,72	1302124,34	Картометрический метод	12,5	-
418	474715,00	1302106,14	Картометрический метод	12,5	-
419	474632,50	1302079,18	Картометрический метод	12,5	-
420	474530,28	1302034,71	Картометрический метод	12,5	-
421	474462,38	1302028,18	Картометрический метод	12,5	-
422	474441,22	1302042,06	Картометрический метод	12,5	-
423	474441,97	1302069,80	Картометрический метод	12,5	-
424	474414,97	1302085,88	Картометрический метод	12,5	-
425	474368,99	1302102,69	Картометрический метод	12,5	-
426	474309,86	1302096,16	Картометрический метод	12,5	-
427	474285,03	1302089,60	Картометрический метод	12,5	-
428	474210,58	1302104,25	Картометрический метод	12,5	-
429	474085,76	1302105,78	Картометрический метод	12,5	-
430	473914,22	1302124,86	Картометрический метод	12,5	-
431	473881,19	1302118,02	Картометрический метод	12,5	-
432	473854,35	1302102,99	Картометрический метод	12,5	-
433	473820,02	1302059,95	Картометрический метод	12,5	-
434	473821,45	1302023,45	Картометрический метод	12,5	-
435	473832,49	1302004,93	Картометрический метод	12,5	-
436	473928,00	1301967,17	Картометрический метод	12,5	-
437	474000,47	1301931,46	Картометрический метод	12,5	-
438	474001,60	1301922,00	Картометрический метод	12,5	-
439	473995,60	1301899,60	Картометрический метод	12,5	-
440	473541,20	1301928,40	Картометрический метод	12,5	-

1	2	3	4	5	6
441	473434,53	1301958,70	Картометрический метод	12,5	-
442	473253,60	1302028,80	Картометрический метод	12,5	-
443	473171,81	1302086,60	Картометрический метод	12,5	-
444	473158,70	1302118,78	Картометрический метод	12,5	-
445	473165,29	1302147,25	Картометрический метод	12,5	-
446	473158,74	1302179,37	Картометрический метод	12,5	-
447	473125,92	1302240,71	Картометрический метод	12,5	-
448	473044,91	1302269,95	Картометрический метод	12,5	-
449	472996,02	1302304,29	Картометрический метод	12,5	-
450	472999,68	1302315,97	Картометрический метод	12,5	-
451	473030,34	1302312,30	Картометрический метод	12,5	-
452	473079,24	1302301,32	Картометрический метод	12,5	-
453	473113,52	1302259,69	Картометрический метод	12,5	-
454	473151,46	1302221,71	Картометрический метод	12,5	-
455	473183,55	1302169,86	Картометрический метод	12,5	-
456	473195,96	1302163,29	Картометрический метод	12,5	-
457	473257,31	1302220,19	Картометрический метод	12,5	-
458	473271,22	1302299,75	Картометрический метод	12,5	-
459	473268,32	1302333,33	Картометрический метод	12,5	-
460	473247,18	1302375,68	Картометрический метод	12,5	-
461	473205,59	1302408,56	Картометрический метод	12,5	-
462	473137,71	1302431,23	Картометрический метод	12,5	-
463	473120,22	1302468,46	Картометрический метод	12,5	-
464	473116,59	1302515,92	Картометрический метод	12,5	-
465	473100,56	1302561,18	Картометрический метод	12,5	-
466	473065,55	1302617,41	Картометрический метод	12,5	-
467	473007,91	1302654,68	Картометрический метод	12,5	-
468	472927,62	1302677,35	Картометрический метод	12,5	-
469	472822,50	1302665,73	Картометрический метод	12,5	-

1	2	3	4	5	6
470	472705,67	1302617,62	Картометрический метод	12,5	-
471	472632,65	1302575,33	Картометрический метод	12,5	-
472	472597,59	1302532,28	Картометрический метод	12,5	-
473	472582,97	1302504,55	Картометрический метод	12,5	-
474	472574,92	1302465,86	Картометрический метод	12,5	-
475	472581,47	1302433,74	Картометрический метод	12,5	-
476	472606,27	1302398,69	Картометрический метод	12,5	-
477	472638,36	1302361,44	Картометрический метод	12,5	-
478	472649,29	1302324,93	Картометрический метод	12,5	-
479	472645,62	1302291,36	Картометрический метод	12,5	-
480	472638,48	1302267,22	Картометрический метод	12,5	-
481	472544,31	1302270,93	Картометрический метод	12,5	-
482	472407,08	1302289,25	Картометрический метод	12,5	-
483	472300,54	1302341,88	Картометрический метод	12,5	-
484	472200,58	1302431,72	Картометрический метод	12,5	-
485	472139,31	1302506,22	Картометрический метод	12,5	-
486	472048,87	1302642,05	Картометрический метод	12,5	-
487	471963,54	1302787,36	Картометрический метод	12,5	-
488	471880,45	1302996,19	Картометрический метод	12,5	-
489	471898,01	1303063,34	Картометрический метод	12,5	-
490	471925,70	1302986,67	Картометрический метод	12,5	-
491	471954,83	1302860,37	Картометрический метод	12,5	-
492	471967,21	1302823,86	Картометрический метод	12,5	-
493	471980,36	1302826,77	Картометрический метод	12,5	-
494	471988,40	1302850,86	Картометрический метод	12,5	-
495	471982,51	1302916,98	Картометрический метод	12,5	-
496	471996,48	1302941,37	Картометрический метод	12,5	-
497	472007,38	1302859,61	Картометрический метод	12,5	-
498	472024,17	1302851,57	Картометрический метод	12,5	-

1	2	3	4	5	6
499	472062,13	1302844,97	Картометрический метод	12,5	-
500	472115,37	1302768,29	Картометрический метод	12,5	-
501	472180,32	1302741,98	Картометрический метод	12,5	-
502	472208,06	1302744,88	Картометрический метод	12,5	-
503	472267,20	1302763,83	Картометрический метод	12,5	-
504	472314,65	1302766,72	Картометрический метод	12,5	-
505	472343,13	1302782,03	Картометрический метод	12,5	-
506	472365,05	1302811,22	Картометрический метод	12,5	-
507	472375,29	1302856,47	Картометрический метод	12,5	-
508	472364,36	1302889,33	Картометрический метод	12,5	-
509	472337,36	1302891,53	Картометрический метод	12,5	-
510	472300,85	1302875,49	Картометрический метод	12,5	-
511	472286,96	1302846,30	Картометрический метод	12,5	-
512	472255,57	1302839,02	Картометрический метод	12,5	-
513	472216,89	1302857,29	Картометрический метод	12,5	-
514	472155,60	1302909,16	Картометрический метод	12,5	-
515	472126,43	1302952,97	Картометрический метод	12,5	-
516	472112,58	1302985,83	Картометрический метод	12,5	-
517	472109,67	1303010,65	Картометрический метод	12,5	-
518	472119,17	1303032,55	Картометрический метод	12,5	-
519	472121,38	1303058,10	Картометрический метод	12,5	-
520	472073,23	1303117,98	Картометрический метод	12,5	-
521	472077,63	1303149,37	Картометрический метод	12,5	-
522	472105,35	1303120,15	Картометрический метод	12,5	-
523	472125,06	1303110,65	Картометрический метод	12,5	-
524	472140,40	1303125,97	Картометрический метод	12,5	-
525	472170,33	1303125,96	Картометрический метод	12,5	-
526	472229,49	1303186,51	Картометрический метод	12,5	-
527	472263,08	1303212,04	Картометрический метод	12,5	-

1	2	3	4	5	6
528	472290,82	1303198,15	Картометрический метод	12,5	-
529	472326,59	1303209,81	Картометрический метод	12,5	-
530	472348,50	1303226,59	Картометрический метод	12,5	-
531	472339,02	1303247,03	Картометрический метод	12,5	-
532	472316,40	1303251,43	Картометрический метод	12,5	-
533	472306,18	1303260,92	Картометрический метод	12,5	-
534	472296,71	1303296,70	Картометрический метод	12,5	-
535	472293,82	1303336,85	Картометрический метод	12,5	-
536	472315,75	1303394,50	Картометрический метод	12,5	-
537	472294,62	1303455,11	Картометрический метод	12,5	-
538	472285,88	1303502,56	Картометрический метод	12,5	-
539	472256,70	1303534,70	Картометрический метод	12,5	-
540	472230,43	1303547,12	Картометрический метод	12,5	-
541	472157,40	1303489,49	Картометрический метод	12,5	-
542	472099,73	1303485,88	Картометрический метод	12,5	-
543	472051,56	1303504,16	Картометрический метод	12,5	-
544	471993,17	1303521,71	Картометрический метод	12,5	-
545	471849,81	1303509,87	Картометрический метод	12,5	-
546	471769,58	1303438,67	Картометрический метод	12,5	-
547	471697,30	1303422,65	Картометрический метод	12,5	-
548	471642,72	1303423,37	Картометрический метод	12,5	-
549	471572,62	1303376,69	Картометрический метод	12,5	-
550	471530,26	1303355,54	Картометрический метод	12,5	-
551	471506,89	1303322,71	Картометрический метод	12,5	-
552	471493,02	1303328,56	Картометрический метод	12,5	-
553	471477,71	1303356,30	Картометрический метод	12,5	-
554	471449,24	1303357,05	Картометрический метод	12,5	-
555	471356,50	1303311,12	Картометрический метод	12,5	-
556	471284,98	1303341,09	Картометрический метод	12,5	-

1	2	3	4	5	6
557	471185,56	1303344,09	Картометрический метод	12,5	-
558	471098,01	1303307,86	Картометрический метод	12,5	-
559	471037,64	1303247,49	Картометрический метод	12,5	-
560	471016,51	1303175,04	Картометрический метод	12,5	-
561	471034,86	1303157,28	Картометрический метод	12,5	-
562	471051,62	1303117,85	Картометрический метод	12,5	-
563	471049,42	1303101,79	Картометрический метод	12,5	-
564	471037,74	1303095,96	Картометрический метод	12,5	-
565	471001,25	1303107,66	Картометрический метод	12,5	-
566	470939,93	1303109,88	Картометрический метод	12,5	-
567	470905,60	1303072,67	Картометрический метод	12,5	-
568	470902,66	1303045,67	Картометрический метод	12,5	-
569	470915,06	1303021,57	Картометрический метод	12,5	-
570	470947,89	1302995,27	Картометрический метод	12,5	-
571	470985,10	1302952,91	Картометрический метод	12,5	-
572	471011,37	1302937,57	Картометрический метод	12,5	-
573	471065,36	1302897,38	Картометрический метод	12,5	-
574	471106,24	1302898,09	Картометрический метод	12,5	-
575	471131,80	1302908,30	Картометрический метод	12,5	-
576	471135,46	1302932,38	Картометрический метод	12,5	-
577	471155,17	1302930,18	Картометрический метод	12,5	-
578	471181,41	1302865,20	Картометрический метод	12,5	-
579	471212,04	1302814,08	Картометрический метод	12,5	-
580	471236,11	1302771,73	Картометрический метод	12,5	-
581	471241,21	1302755,67	Картометрический метод	12,5	-
582	471298,86	1302722,05	Картометрический метод	12,5	-
583	471332,50	1302718,98	Картометрический метод	12,5	-
584	471366,34	1302722,42	Картометрический метод	12,5	-
585	471375,01	1302735,91	Картометрический метод	12,5	-

1	2	3	4	5	6
586	471375,52	1302751,94	Картометрический метод	12,5	-
587	471401,82	1302792,80	Картометрический метод	12,5	-
588	471414,24	1302797,90	Картометрический метод	12,5	-
589	471428,10	1302784,03	Картометрический метод	12,5	-
590	471436,92	1302783,37	Картометрический метод	12,5	-
591	471472,54	1302802,08	Картометрический метод	12,5	-
592	471625,22	1302818,67	Картометрический метод	12,5	-
593	471648,45	1302878,41	Картометрический метод	12,5	-
594	471644,51	1302942,20	Картометрический метод	12,5	-
595	471613,88	1302986,75	Картометрический метод	12,5	-
596	471617,56	1303040,04	Картометрический метод	12,5	-
597	471633,65	1303087,48	Картометрический метод	12,5	-
598	471683,30	1303114,46	Картометрический метод	12,5	-
599	471751,18	1303097,63	Картометрический метод	12,5	-
600	471766,50	1303074,99	Картометрический метод	12,5	-
601	471746,72	1302956,74	Картометрический метод	12,5	-
602	471704,63	1302868,02	Картометрический метод	12,5	-
603	471593,80	1302687,20	Картометрический метод	12,5	-
604	471539,80	1302623,60	Картометрический метод	12,5	-
605	471454,00	1302550,40	Картометрический метод	12,5	-
606	471335,18	1302476,65	Картометрический метод	12,5	-
607	471280,05	1302476,82	Картометрический метод	12,5	-
608	471187,12	1302480,14	Картометрический метод	12,5	-
609	471087,55	1302503,37	Картометрический метод	12,5	-
610	471007,89	1302563,11	Картометрический метод	12,5	-
611	470729,10	1302672,64	Картометрический метод	12,5	-
612	470513,37	1302722,42	Картометрический метод	12,5	-
613	470383,93	1302732,38	Картометрический метод	12,5	-
614	470148,27	1302715,87	Картометрический метод	12,5	-

1	2	3	4	5	6
615	469979,02	1302679,28	Картометрический метод	12,5	-
616	469823,03	1302609,58	Картометрический метод	12,5	-
617	469783,20	1302609,58	Картометрический метод	12,5	-
618	469756,65	1302642,77	Картометрический метод	12,5	-
619	469745,48	1302666,77	Картометрический метод	12,5	-
620	469760,80	1302655,08	Картометрический метод	12,5	-
621	469792,18	1302646,31	Картометрический метод	12,5	-
622	469798,03	1302652,87	Картометрический метод	12,5	-
623	469803,88	1302671,12	Картометрический метод	12,5	-
624	469794,40	1302691,56	Картометрический метод	12,5	-
625	469777,61	1302705,44	Картометрический метод	12,5	-
626	469774,70	1302724,42	Картометрический метод	12,5	-
627	469776,90	1302738,29	Картометрический метод	12,5	-
628	469782,75	1302748,51	Картометрический метод	12,5	-
629	469803,92	1302760,91	Картометрический метод	12,5	-
630	469849,91	1302755,04	Картометрический метод	12,5	-
631	469848,44	1302737,52	Картометрический метод	12,5	-
632	469842,59	1302715,63	Картометрический метод	12,5	-
633	469863,02	1302695,18	Картометрический метод	12,5	-
634	469858,63	1302684,23	Картометрический метод	12,5	-
635	469861,54	1302663,79	Картометрический метод	12,5	-
636	469871,76	1302657,94	Картометрический метод	12,5	-
637	469979,82	1302698,04	Картометрический метод	12,5	-
638	469996,62	1302727,96	Картометрический метод	12,5	-
639	470031,67	1302746,92	Картометрический метод	12,5	-
640	470089,38	1302815,51	Картометрический метод	12,5	-
641	470116,40	1302846,88	Картометрический метод	12,5	-
642	470112,80	1302934,48	Картометрический метод	12,5	-
643	470107,71	1302973,90	Картометрический метод	12,5	-

1	2	3	4	5	6
644	470043,47	1302979,78	Картометрический метод	12,5	-
645	469996,02	1302981,99	Картометрический метод	12,5	-
646	469932,50	1302945,53	Картометрический метод	12,5	-
647	469871,17	1302938,99	Картометрический метод	12,5	-
648	469790,12	1302886,47	Картометрический метод	12,5	-
649	469718,55	1302820,08	Картометрический метод	12,5	-
650	469695,86	1302817,22	Картометрический метод	12,5	-
651	469681,00	1302817,22	Картометрический метод	12,5	-
652	469675,23	1302808,14	Картометрический метод	12,5	-
653	469696,69	1302746,22	Картометрический метод	12,5	-
654	469713,20	1302681,84	Картометрический метод	12,5	-
655	469695,04	1302648,82	Картометрический метод	12,5	-
656	469682,65	1302607,54	Картометрический метод	12,5	-
657	469670,27	1302571,22	Картометрический метод	12,5	-
658	469607,54	1302515,91	Картометрический метод	12,5	-
659	469558,83	1302477,94	Картометрический метод	12,5	-
660	469510,95	1302437,49	Картометрический метод	12,5	-
661	469463,07	1302400,34	Картометрический метод	12,5	-
662	469426,75	1302368,97	Картометрический метод	12,5	-
663	469381,35	1302330,18	Картометрический метод	12,5	-
664	469342,55	1302307,89	Картометрический метод	12,5	-
665	469321,09	1302316,14	Картометрический метод	12,5	-
666	469301,28	1302315,32	Картометрический метод	12,5	-
667	469284,77	1302312,84	Картометрический метод	12,5	-
668	469275,69	1302327,70	Картометрический метод	12,5	-
669	469267,43	1302345,86	Картометрический метод	12,5	-
670	469255,88	1302359,07	Картометрический метод	12,5	-
671	469230,29	1302361,54	Картометрический метод	12,5	-
672	469201,40	1302361,54	Картометрический метод	12,5	-

1	2	3	4	5	6
673	469179,11	1302358,24	Картометрический метод	12,5	-
674	469152,69	1302348,34	Картометрический метод	12,5	-
675	469128,75	1302338,43	Картометрический метод	12,5	-
676	469108,11	1302332,65	Картометрический метод	12,5	-
677	469108,94	1302321,09	Картометрический метод	12,5	-
678	469113,07	1302312,01	Картометрический метод	12,5	-
679	469118,85	1302294,68	Картометрический метод	12,5	-
680	469103,99	1302277,34	Картометрический метод	12,5	-
681	469085,00	1302275,69	Картометрический метод	12,5	-
682	469066,84	1302283,95	Картометрический метод	12,5	-
683	469047,03	1302297,98	Картометрический метод	12,5	-
684	469041,25	1302321,09	Картометрический метод	12,5	-
685	469033,82	1302348,34	Картометрический метод	12,5	-
686	469026,39	1302378,88	Картометрический метод	12,5	-
687	469020,61	1302409,42	Картометрический метод	12,5	-
688	469017,31	1302437,49	Картометрический метод	12,5	-
689	469017,31	1302485,37	Картометрический метод	12,5	-
690	469031,34	1302543,98	Картометрический метод	12,5	-
691	469041,25	1302581,95	Картометрический метод	12,5	-
692	469073,44	1302601,76	Картометрический метод	12,5	-
693	469091,61	1302600,11	Картометрический метод	12,5	-
694	469099,03	1302614,97	Картометрический метод	12,5	-
695	469103,99	1302626,53	Картометрический метод	12,5	-
696	469113,07	1302652,94	Картометрический метод	12,5	-
697	469125,45	1302683,49	Картометрический метод	12,5	-
698	469155,17	1302690,09	Картометрический метод	12,5	-
699	469174,15	1302711,55	Картометрический метод	12,5	-
700	469198,92	1302727,24	Картометрический метод	12,5	-
701	469216,25	1302748,70	Картометрический метод	12,5	-

1	2	3	4	5	6
702	469222,03	1302778,42	Картометрический метод	12,5	-
703	469232,76	1302794,10	Картометрический метод	12,5	-
704	469274,04	1302818,87	Картометрический метод	12,5	-
705	469276,51	1302843,63	Картометрический метод	12,5	-
706	469260,83	1302861,79	Картометрический метод	12,5	-
707	469247,62	1302889,03	Картометрический метод	12,5	-
708	469269,91	1302908,02	Картометрический метод	12,5	-
709	469288,07	1302923,70	Картометрический метод	12,5	-
710	469315,15	1302917,98	Картометрический метод	12,5	-
711	469334,30	1302939,39	Картометрический метод	12,5	-
712	469341,73	1302962,50	Картометрический метод	12,5	-
713	469347,51	1302975,71	Картометрический метод	12,5	-
714	469354,01	1302994,01	Картометрический метод	12,5	-
715	469368,98	1303012,98	Картометрический метод	12,5	-
716	469375,57	1303036,33	Картометрический метод	12,5	-
717	469361,72	1303077,95	Картометрический метод	12,5	-
718	469368,30	1303099,12	Картометрический метод	12,5	-
719	469387,28	1303103,49	Картометрический метод	12,5	-
720	469389,48	1303115,90	Картометрический метод	12,5	-
721	469374,16	1303142,18	Картометрический метод	12,5	-
722	469385,12	1303156,78	Картометрический метод	12,5	-
723	469387,32	1303173,56	Картометрический метод	12,5	-
724	469381,48	1303187,44	Картометрический метод	12,5	-
725	469390,26	1303221,74	Картометрический метод	12,5	-
726	469408,15	1303248,78	Картометрический метод	12,5	-
727	469409,63	1303283,81	Картометрический метод	12,5	-
728	469400,53	1303325,06	Картометрический метод	12,5	-
729	469343,96	1303336,78	Картометрический метод	12,5	-
730	469335,94	1303352,48	Картометрический метод	12,5	-

1	2	3	4	5	6
731	469346,92	1303392,25	Картометрический метод	12,5	-
732	469390,46	1303423,54	Картометрический метод	12,5	-
733	469412,66	1303475,07	Картометрический метод	12,5	-
734	469496,02	1303540,87	Картометрический метод	12,5	-
735	469483,88	1303551,31	Картометрический метод	12,5	-
736	469429,86	1303548,06	Картометрический метод	12,5	-
737	469391,16	1303529,10	Картометрический метод	12,5	-
738	469369,26	1303534,22	Картометрический метод	12,5	-
739	469360,14	1303539,70	Картометрический метод	12,5	-
740	469359,42	1303551,75	Картометрический метод	12,5	-
741	469371,84	1303565,61	Картометрический метод	12,5	-
742	469375,13	1303585,68	Картометрический метод	12,5	-
743	469337,58	1303649,21	Картометрический метод	12,5	-
744	469334,30	1303666,37	Картометрический метод	12,5	-
745	469343,80	1303678,04	Картометрический метод	12,5	-
746	469383,59	1303688,61	Картометрический метод	12,5	-
747	469403,31	1303703,56	Картометрический метод	12,5	-
748	469400,04	1303732,03	Картометрический метод	12,5	-
749	469343,84	1303740,63	Картометрический метод	12,5	-
750	469243,38	1303899,79	Картометрический метод	12,5	-
751	469257,18	1303920,91	Картометрический метод	12,5	-
752	469264,49	1303944,45	Картометрический метод	12,5	-
753	469270,96	1303958,40	Картометрический метод	12,5	-
754	469276,67	1303988,31	Картометрический метод	12,5	-
755	469282,36	1304011,04	Картометрический метод	12,5	-
756	469276,67	1304032,97	Картометрический метод	12,5	-
757	469268,55	1304060,58	Картометрический метод	12,5	-
758	469255,56	1304082,50	Картометрический метод	12,5	-
759	469257,18	1304098,74	Картометрический метод	12,5	-

1	2	3	4	5	6
760	469268,55	1304110,11	Картометрический метод	12,5	-
761	469293,73	1304119,86	Картометрический метод	12,5	-
762	469308,34	1304138,53	Картометрический метод	12,5	-
763	469323,31	1304157,37	Картометрический метод	12,5	-
764	469335,95	1304179,95	Картометрический метод	12,5	-
765	469359,75	1304199,94	Картометрический метод	12,5	-
766	469384,67	1304223,80	Картометрический метод	12,5	-
767	469400,10	1304241,66	Картометрический метод	12,5	-
768	469410,66	1304253,03	Картометрический метод	12,5	-
769	469426,09	1304261,15	Картометрический метод	12,5	-
770	469447,20	1304261,15	Картометрический метод	12,5	-
771	469464,55	1304266,40	Картометрический метод	12,5	-
772	469484,56	1304275,77	Картометрический метод	12,5	-
773	469504,86	1304281,45	Картометрический метод	12,5	-
774	469517,04	1304281,45	Картометрический метод	12,5	-
775	469538,15	1304285,51	Картометрический метод	12,5	-
776	469543,83	1304290,39	Картометрический метод	12,5	-
777	469551,95	1304298,51	Картометрический метод	12,5	-
778	469553,58	1304308,25	Картометрический метод	12,5	-
779	469556,83	1304352,10	Картометрический метод	12,5	-
780	469560,07	1304367,53	Картометрический метод	12,5	-
781	469569,82	1304379,71	Картометрический метод	12,5	-
782	469576,32	1304382,96	Картометрический метод	12,5	-
783	469590,93	1304373,21	Картометрический метод	12,5	-
784	469606,36	1304369,15	Картометрический метод	12,5	-
785	469616,92	1304374,84	Картометрический метод	12,5	-
786	469621,79	1304388,64	Картометрический метод	12,5	-
787	469646,15	1304441,43	Картометрический метод	12,5	-
788	469655,08	1304462,54	Картометрический метод	12,5	-

1	2	3	4	5	6
789	469667,26	1304475,53	Картометрический метод	12,5	-
790	469690,00	1304509,64	Картометрический метод	12,5	-
791	469705,22	1304521,89	Картометрический метод	12,5	-
792	469723,29	1304536,44	Картометрический метод	12,5	-
793	469730,60	1304555,11	Картометрический метод	12,5	-
794	469732,23	1304564,04	Картометрический метод	12,5	-
795	469732,23	1304576,23	Картометрический метод	12,5	-
796	469709,49	1304585,97	Картометрический метод	12,5	-
797	469692,44	1304585,97	Картометрический метод	12,5	-
798	469671,32	1304583,53	Картометрический метод	12,5	-
799	469646,15	1304585,97	Картометрический метод	12,5	-
800	469626,66	1304595,71	Картометрический метод	12,5	-
801	469620,17	1304628,20	Картометрический метод	12,5	-
802	469652,65	1304676,92	Картометрический метод	12,5	-
803	469707,05	1304745,94	Картометрический метод	12,5	-
804	469730,60	1304763,81	Картометрический метод	12,5	-
805	469751,72	1304774,36	Картометрический метод	12,5	-
806	469759,02	1304787,36	Картометрический метод	12,5	-
807	469761,46	1304804,41	Картометрический метод	12,5	-
808	469754,15	1304822,28	Картометрический метод	12,5	-
809	469733,85	1304826,34	Картометрический метод	12,5	-
810	469720,05	1304823,09	Картометрический метод	12,5	-
811	469696,50	1304805,22	Картометрический метод	12,5	-
812	469668,89	1304780,05	Картометрический метод	12,5	-
813	469642,90	1304771,12	Картометрический метод	12,5	-
814	469634,78	1304775,99	Картометрический метод	12,5	-
815	469629,91	1304784,92	Картометрический метод	12,5	-
816	469632,35	1304802,79	Картометрический метод	12,5	-
817	469618,54	1304819,84	Картометрический метод	12,5	-

1	2	3	4	5	6
818	469604,74	1304829,58	Картометрический метод	12,5	-
819	469586,87	1304827,96	Картометрический метод	12,5	-
820	469577,13	1304814,97	Картометрический метод	12,5	-
821	469546,27	1304771,12	Картометрический метод	12,5	-
822	469520,28	1304732,14	Картометрический метод	12,5	-
823	469505,67	1304716,71	Картометрический метод	12,5	-
824	469443,95	1304695,60	Картометрический метод	12,5	-
825	469335,14	1304669,61	Картометрический метод	12,5	-
826	469305,09	1304654,99	Картометрический метод	12,5	-
827	469272,61	1304637,94	Картометрический метод	12,5	-
828	469248,25	1304626,57	Картометрический метод	12,5	-
829	469194,66	1304623,32	Картометрический метод	12,5	-
830	469145,93	1304629,82	Картометрический метод	12,5	-
831	469106,96	1304636,32	Картометрический метод	12,5	-
832	469090,72	1304638,75	Картометрический метод	12,5	-
833	469085,84	1304629,01	Картометрический метод	12,5	-
834	469083,41	1304606,27	Картометрический метод	12,5	-
835	469070,41	1304585,16	Картометрический метод	12,5	-
836	469052,16	1304566,93	Картометрический метод	12,5	-
837	469006,26	1304552,68	Картометрический метод	12,5	-
838	468973,78	1304553,49	Картометрический метод	12,5	-
839	468964,04	1304572,17	Картометрический метод	12,5	-
840	468957,54	1304603,02	Картометрический метод	12,5	-
841	468937,24	1304620,89	Картометрический метод	12,5	-
842	468909,63	1304638,75	Картометрический метод	12,5	-
843	468886,08	1304640,38	Картометрический метод	12,5	-
844	468851,98	1304642,81	Картометрический метод	12,5	-
845	468834,11	1304658,24	Картометрический метод	12,5	-
846	468801,63	1304663,93	Картометрический метод	12,5	-

1	2	3	4	5	6
847	468758,59	1304659,05	Картометрический метод	12,5	-
848	468730,98	1304682,60	Картометрический метод	12,5	-
849	468716,36	1304704,53	Картометрический метод	12,5	-
850	468697,69	1304709,40	Картометрический метод	12,5	-
851	468536,09	1304633,07	Картометрический метод	12,5	-
852	468463,82	1304558,36	Картометрический метод	12,5	-
853	468429,71	1304529,13	Картометрический метод	12,5	-
854	468407,79	1304509,64	Картометрический метод	12,5	-
855	468361,50	1304486,09	Картометрический метод	12,5	-
856	468324,15	1304480,40	Картометрический метод	12,5	-
857	468297,35	1304457,67	Картометрический метод	12,5	-
858	468276,24	1304408,13	Картометрический метод	12,5	-
859	468234,01	1304374,84	Картометрический метод	12,5	-
860	468204,78	1304357,79	Картометрический метод	12,5	-
861	468141,44	1304345,60	Картометрический метод	12,5	-
862	468095,15	1304322,87	Картометрический метод	12,5	-
863	468083,79	1304313,12	Картометрический метод	12,5	-
864	468117,89	1304276,58	Картометрический метод	12,5	-
865	468152,81	1304256,28	Картометрический метод	12,5	-
866	468153,62	1304226,23	Картометрический метод	12,5	-
867	468143,88	1304189,69	Картометрический метод	12,5	-
868	468142,25	1304190,50	Картометрический метод	12,5	-
869	468109,77	1304149,09	Картометрический метод	12,5	-
870	468076,48	1304103,62	Картометрический метод	12,5	-
871	468030,19	1304026,47	Картометрический метод	12,5	-
872	467999,33	1303959,88	Картометрический метод	12,5	-
873	467990,40	1303923,34	Картометрический метод	12,5	-
874	467980,66	1303894,92	Картометрический метод	12,5	-
875	467991,21	1303867,31	Картометрический метод	12,5	-

1	2	3	4	5	6
876	468005,83	1303851,88	Картометрический метод	12,5	-
877	468026,94	1303854,32	Картометрический метод	12,5	-
878	468063,48	1303860,00	Картометрический метод	12,5	-
879	468081,35	1303852,69	Картометрический метод	12,5	-
880	468090,28	1303845,39	Картометрический метод	12,5	-
881	468101,65	1303797,47	Картометрический метод	12,5	-
882	468100,03	1303721,95	Картометрический метод	12,5	-
883	468086,22	1303672,42	Картометрический метод	12,5	-
884	468050,49	1303644,00	Картометрический метод	12,5	-
885	468033,44	1303626,94	Картометрический метод	12,5	-
886	468021,26	1303596,09	Картометрический метод	12,5	-
887	468017,20	1303548,18	Картометрический метод	12,5	-
888	468035,88	1303526,25	Картометрический метод	12,5	-
889	468074,85	1303498,64	Картометрический метод	12,5	-
890	468095,97	1303479,96	Картометрический метод	12,5	-
891	468110,58	1303451,54	Картометрический метод	12,5	-
892	468118,70	1303425,56	Картометрический метод	12,5	-
893	468116,27	1303395,51	Картометрический метод	12,5	-
894	468135,76	1303357,35	Картометрический метод	12,5	-
895	468161,74	1303348,41	Картометрический метод	12,5	-
896	468187,73	1303350,04	Картометрический метод	12,5	-
897	468206,40	1303338,67	Картометрический метод	12,5	-
898	468215,34	1303329,74	Картометрический метод	12,5	-
899	468221,02	1303307,00	Картометрический метод	12,5	-
900	468210,46	1303272,08	Картометрический метод	12,5	-
901	468197,47	1303250,16	Картометрический метод	12,5	-
902	468204,78	1303230,67	Картометрический метод	12,5	-
903	468215,34	1303222,55	Картометрический метод	12,5	-
904	468242,95	1303222,55	Картометрический метод	12,5	-

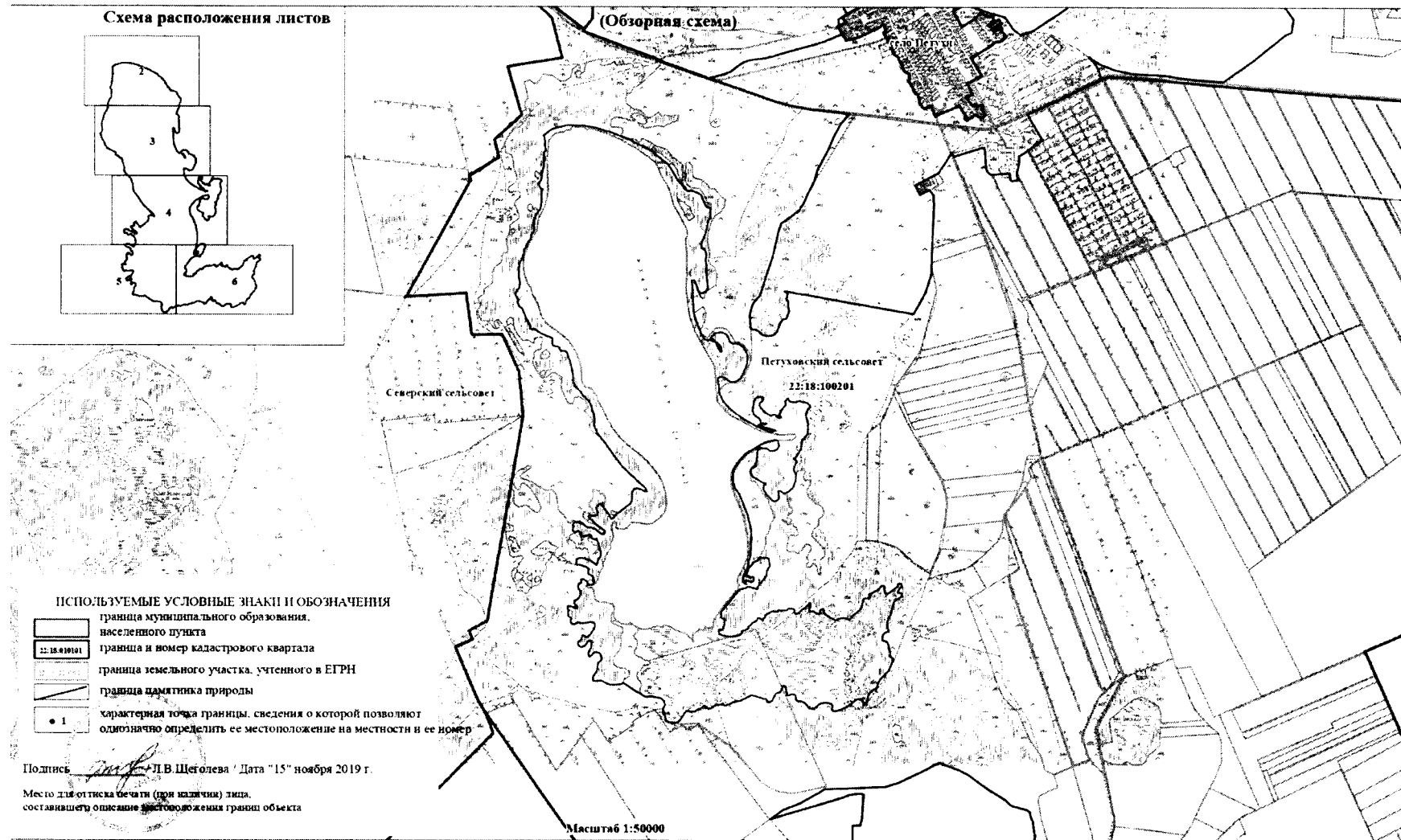
1	2	3	4	5	6
905	468316,84	1303211,99	Картометрический метод	12,5	-
906	468337,14	1303186,00	Картометрический метод	12,5	-
907	468326,59	1303170,58	Картометрический метод	12,5	-
908	468276,24	1303147,03	Картометрический метод	12,5	-
909	468242,13	1303130,79	Картометрический метод	12,5	-
910	468240,34	1303104,00	Картометрический метод	12,5	-
911	468237,26	1303091,81	Картометрический метод	12,5	-
912	468222,64	1303069,07	Картометрический метод	12,5	-
913	468141,44	1303029,28	Картометрический метод	12,5	-
914	468124,37	1303016,52	Картометрический метод	12,5	-
915	468107,92	1302993,19	Картометрический метод	12,5	-
916	468099,61	1302971,95	Картометрический метод	12,5	-
917	468114,47	1302952,14	Картометрический метод	12,5	-
918	468144,18	1302938,93	Картометрический метод	12,5	-
1	468208,57	1302734,20	Картометрический метод	12,5	-

3. Сведения о характерных точках части (частей) границы объекта

Обозначение характерных точек части границы	Координаты, м		Метод определения координат характерной точки	Средняя квадратическая погрешность положения характерной точки (Mt), м	Описание обозначения точки на местности
	X	Y			
Часть № 1					
-	-	-	-	-	-
-	-	-	-	-	-
Часть № 2					
-	-	-	-	-	-
-	-	-	-	-	-
Часть № ...					

Раздел 4

План границ объекта
памятника природы краевого значения
«Озеро Куричье и урочище Касалгач»



ПРИЛОЖЕНИЕ 10
к изменениям, которые вносятся в
постановление Администрации
края от 06.05.2014 № 220

ОПИСАНИЕ МЕСТОПОЛОЖЕНИЯ ГРАНИЦ
памятника природы «Озеро Белое»

Раздел 1

Сведения об объекте		
№ п/п	Характеристики объекта	Описание характеристик
1	2	3
1	Местоположение объекта	Российская Федерация, Алтайский край, Курьинский район, Кольванский сельсовет
2	Площадь объекта +/- величина погрешности определения площади (Р +/- Дельта Р)	2970000 кв.м. ± 75397 кв.м.
3	Иные характеристики объекта	-

Раздел 2

Сведения о местоположении границ объекта					
1. Система координат МСК-22, зона 2					
2. Сведения о характерных точках границ объекта					
Обозначение характерных точек границ	Координаты, м		Метод определения координат характерной точки	Средняя квадратическая погрешность положения характерной точки (Mt), м	Описание обозначения точки на местности
1	2	3	4	5	6
1	373079,60	2312325,00	Картометрический метод	12,5	-
2	373081,17	2312357,38	Картометрический метод	12,5	-
3	373078,43	2312438,42	Картометрический метод	12,5	-
4	373068,26	2312570,29	Картометрический метод	12,5	-
5	373066,10	2312720,67	Картометрический метод	12,5	-

1	2	3	4	5	6
6	373060,60	2312786,11	Картометрический метод	12,5	-
7	373044,38	2312858,76	Картометрический метод	12,5	-
8	373017,49	2313036,27	Картометрический метод	12,5	-
9	372999,93	2313117,84	Картометрический метод	12,5	-
10	372963,33	2313224,89	Картометрический метод	12,5	-
11	372944,27	2313264,58	Картометрический метод	12,5	-
12	372926,33	2313281,75	Картометрический метод	12,5	-
13	372900,29	2313309,15	Картометрический метод	12,5	-
14	372847,17	2313321,33	Картометрический метод	12,5	-
15	372809,39	2313344,66	Картометрический метод	12,5	-
16	372739,66	2313364,11	Картометрический метод	12,5	-
17	372598,53	2313383,55	Картометрический метод	12,5	-
18	372486,30	2313419,66	Картометрический метод	12,5	-
19	372427,40	2313450,22	Картометрический метод	12,5	-
20	372357,40	2313469,66	Картометрический метод	12,5	-
21	372249,05	2313466,88	Картометрический метод	12,5	-
22	372002,36	2313456,33	Картометрический метод	12,5	-
23	371958,21	2313456,44	Картометрический метод	12,5	-
24	371885,58	2313467,40	Картометрический метод	12,5	-
25	371836,94	2313474,94	Картометрический метод	12,5	-
26	371799,26	2313469,46	Картометрический метод	12,5	-
27	371765,68	2313457,13	Картометрический метод	12,5	-
28	371732,11	2313437,95	Картометрический метод	12,5	-
29	371664,21	2313394,30	Картометрический метод	12,5	-
30	371560,78	2313340,61	Картометрический метод	12,5	-
31	371519,71	2313290,65	Картометрический метод	12,5	-
32	371488,41	2313265,22	Картометрический метод	12,5	-
33	371447,09	2313260,51	Картометрический метод	12,5	-
34	371419,68	2313251,60	Картометрический метод	12,5	-

1	2	3	4	5	6
35	371398,44	2313238,59	Картометрический метод	12,5	-
36	371379,94	2313230,37	Картометрический метод	12,5	-
37	371363,50	2313226,94	Картометрический метод	12,5	-
38	371346,37	2313226,94	Картометрический метод	12,5	-
39	371176,45	2313282,43	Картометрический метод	12,5	-
40	371145,62	2313290,65	Картометрический метод	12,5	-
41	371061,35	2313295,45	Картометрический метод	12,5	-
42	371004,48	2313282,43	Картометрический метод	12,5	-
43	370950,35	2313266,68	Картометрический метод	12,5	-
44	370910,62	2313257,09	Картометрический метод	12,5	-
45	370861,97	2313239,96	Картометрический метод	12,5	-
46	370836,62	2313223,52	Картометрический метод	12,5	-
47	370817,44	2313211,18	Картометрический метод	12,5	-
48	370803,73	2313202,28	Картометрический метод	12,5	-
49	370788,55	2313191,50	Картометрический метод	12,5	-
50	370770,85	2313177,62	Картометрический метод	12,5	-
51	370727,43	2313134,83	Картометрический метод	12,5	-
52	370695,72	2313075,93	Картометрический метод	12,5	-
53	370653,68	2312940,58	Картометрический метод	12,5	-
54	370646,83	2312857,00	Картометрический метод	12,5	-
55	370655,05	2312734,37	Картометрический метод	12,5	-
56	370674,24	2312677,51	Картометрический метод	12,5	-
57	370701,65	2312626,82	Картометрический метод	12,5	-
58	370733,85	2312569,95	Картометрический метод	12,5	-
59	370760,35	2312525,56	Картометрический метод	12,5	-
60	370798,94	2312466,51	Картометрический метод	12,5	-
61	370853,06	2312394,27	Картометрический метод	12,5	-
62	370917,36	2312321,23	Картометрический метод	12,5	-
63	37105634	2312130,68	Картометрический метод	12,5	-

1	2	3	4	5	6
64	371096,06	2312092,82	Картометрический метод	12,5	-
65	371147,98	2312056,37	Картометрический метод	12,5	-
66	371170,44	2312051,27	Картометрический метод	12,5	-
67	371170,88	2312056,25	Картометрический метод	12,5	-
68	371213,50	2312052,52	Картометрический метод	12,5	-
69	371323,67	2312056,88	Картометрический метод	12,5	-
70	371408,68	2312052,99	Картометрический метод	12,5	-
71	371438,69	2312043,55	Картометрический метод	12,5	-
72	371528,62	2312008,19	Картометрический метод	12,5	-
73	371620J8	2311970,61	Картометрический метод	12,5	-
74	371797,61	2311921,33	Картометрический метод	12,5	-
75	371869,84	2311917,99	Картометрический метод	12,5	-
76	371905,96	2311916,88	Картометрический метод	12,5	-
77	371928,09	2311913,28	Картометрический метод	12,5	-
78	371948,53	2311913,95	Картометрический метод	12,5	-
79	371995,92	2311908,02	Картометрический метод	12,5	-
80	372006,98	2311905,53	Картометрический метод	12,5	-
81	372026,72	2311910,88	Картометрический метод	12,5	-
82	372033,24	2311918,58	Картометрический метод	12,5	-
83	372065,85	2311927,68	Картометрический метод	12,5	-
84	372081,63	2311926,20	Картометрический метод	12,5	-
85	372096,71	2311930,48	Картометрический метод	12,5	-
86	372106,41	2311938,73	Картометрический метод	12,5	-
87	372135,66	2311953,39	Картометрический метод	12,5	-
88	372199,38	2311980,79	Картометрический метод	12,5	-
89	372227,10	2311992,44	Картометрический метод	12,5	-
90	372258,99	2312010,93	Картометрический метод	12,5	-
91	372275,73	2312014,72	Картометрический метод	12,5	-
92	372285,19	2312004,09	Картометрический метод	12,5	-

1	2	3	4	5	6
93	372303,48	2312001,53	Картометрический метод	12,5	-
94	372334,71	2312011,88	Картометрический метод	12,5	-
95	372354,79	2312009,31	Картометрический метод	12,5	-
96	372410,01	2312005,22	Картометрический метод	12,5	-
97	372458,44	2312007,26	Картометрический метод	12,5	-
98	372515,94	2312020,74	Картометрический метод	12,5	-
99	372574,16	2312034,91	Картометрический метод	12,5	-
100	372641,19	2312081,96	Картометрический метод	12,5	-
101	372650,19	2312097,40	Картометрический метод	12,5	-
102	372672,89	2312136,18	Картометрический метод	12,5	-
103	372688,32	2312138,66	Картометрический метод	12,5	-
104	372693,66	2312126,06	Картометрический метод	12,5	-
105	372766,83	2312124,44	Картометрический метод	12,5	-
106	372790,77	2312124,07	Картометрический метод	12,5	-
107	372806,27	2312127,37	Картометрический метод	12,5	-
108	372823,98	2312127,68	Картометрический метод	12,5	-
109	372848,49	2312131,95	Картометрический метод	12,5	-
110	372855,30	2312140,83	Картометрический метод	12,5	-
111	372857,40	2312140,63	Картометрический метод	12,5	-
112	372863,57	2312140,03	Картометрический метод	12,5	-
113	372873,91	2312139,01	Картометрический метод	12,5	-
114	372885,23	2312138,89	Картометрический метод	12,5	-
115	372939,06	2312133,53	Картометрический метод	12,5	-
116	372955,08	2312130,08	Картометрический метод	12,5	-
117	372959,99	2312133,61	Картометрический метод	12,5	-
118	372977,68	2312141,65	Картометрический метод	12,5	-
119	373014,29	2312157,95	Картометрический метод	12,5	-
120	373030,18	2312174,60	Картометрический метод	12,5	-
121	373042,93	2312186,31	Картометрический метод	12,5	-

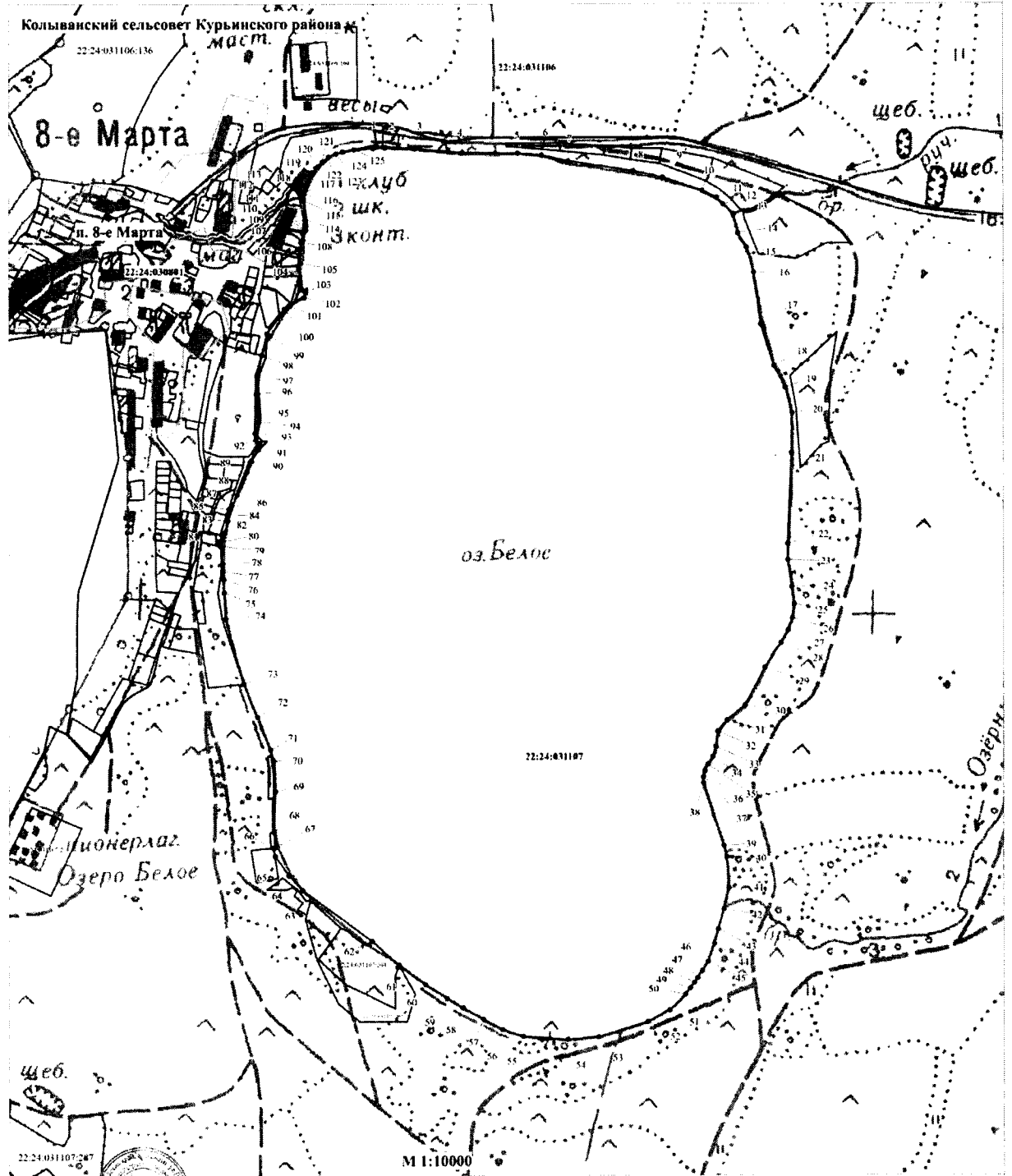
1	2	3	4	5	6
122	373056,42	2312203,33	Картометрический метод	12,5	-
123	373064,59	2312223,50	Картометрический метод	12,5	-
124	373070,48	2312241,35	Картометрический метод	12,5	-
125	373077,08	2312272,94	Картометрический метод	12,5	-
1	373079,60	2312325,00	Картометрический метод	12,5	-
3. Сведения о характерных точках части (частей) границы объекта					
Обозначение характерных точек части границы	Координаты, м		Метод определения координат характерной точки	Средняя квадратическая погрешность положения характерной точки (Mt), м	Описание обозначения точки на местности
	X	Y			
Часть № 1					
-	-	-	-	-	-
-	-	-	-	-	-
Часть № 2					
-	-	-	-	-	-
-	-	-	-	-	-
Часть № ...					
-	-	-	-	-	-
-	-	-	-	-	-

Раздел 4

План границ объекта
памятника природы краевого значения
«Озеро Белое»

Используемые условные знаки и обозначения:

- 22:24:031106 - граница населенного пункта
- 22:24:031107:378 - граница и номер кадастрового квартала
- - граница земельного участка, учтенного в ЕТРН
- - образуемая граница
- - характерная точка границы, сведения о которой позволяют однозначно определить ее местоположение, номер



Подпись _____ А.А. Логина



Дата "19" июля 2019 г.

ПРИЛОЖЕНИЕ 11
к изменениям, которые вносятся в
постановление Администрации
края от 06.05.2014 № 220

ОПИСАНИЕ МЕСТОПОЛОЖЕНИЯ ГРАНИЦ
памятника природы «Колыванский борок» в Курьинском районе

Раздел 1

Сведения об объекте		
№ п/п	Характеристики объекта	Описание характеристик
1	2	3
1	Местоположение объекта	Российская Федерация, Алтайский край, Курьинский район, Колыванский сельсовет
2	Площадь объекта +/- величина погрешности определения площади (Р +/- Дельта Р)	92901600 кв.м. ± 421700 кв.м.
3	Иные характеристики объекта	-

Раздел 2

Сведения о местоположении границ объекта					
1. Система координат МСК-22, зона 2					
2. Сведения о характерных точках границ объекта					
Обозначение характерных точек границ	Координаты, м		Метод определения координат характерной точки	Средняя квадратическая погрешность положения характерной точки (Mt), м	Описание обозначения точки на местности
1	2	3	4	5	6
1	385672,24	2307305,42	Аналитический метод	12,5	-
2	385660,54	2307320,25	Картометрический метод	12,5	-
3	386960,29	2307637,75	Картометрический метод	12,5	-
4	387519,21	2308242,99	Картометрический метод	12,5	-

1	2	3	4	5	6
5	387236,44	2309341,01	Картометрический метод	12,5	-
6	387185,18	2309526,22	Картометрический метод	12,5	-
7	387051,23	2309936,32	Картометрический метод	12,5	-
8	386892,49	2310554,78	Картометрический метод	12,5	-
9	386290,57	2311054,18	Картометрический метод,	12,5	-
10	385420,76	2311074,03	Картометрический метод	12,5	-
11	384944,52	2310908,66	Картометрический метод	12,5	-
12	384923,73	2310625,83	Аналитический метод	12,5	-
13	385033,05	2310602,74	Картометрический метод	12,5	-
14	385072,07	2310611,41	Картометрический метод	12,5	-
15	385124,10	2310633,09	Картометрический метод	12,5	-
16	385171,80	2310615,74	Картометрический метод	12,5	-
17	385206,33	2310572,26	Картометрический метод	12,5	-
18	385243,34	2310524,71	Картометрический метод	12,5	-
19	385297,54	2310496,53	Картометрический метод	12,5	-
20	385297,54	2310461,85	Картометрический метод	12,5	-
21	385291,04	2310422,83	Картометрический метод	12,5	-
22	385212,99	2310429,33	Картометрический метод	12,5	-
23	385156,62	2310409,83	Картометрический метод	12,5	-
24	385111,09	2310435,84	Картометрический метод	12,5	-
25	385033,05	2310451,01	Картометрический метод	12,5	-
26	385033,05	2310507,37	Картометрический метод	12,5	-
27	384965,84	2310557,22	Картометрический метод	12,5	-

1	2	3	4	5	6
28	384919,47	2310569,32	Аналитический метод	12,5	-
29	384908,14	2310415,88	Картометрический метод	12,5	-
30	384259,92	2310376,19	Картометрический метод	12,5	-
31	384073,70	2310525,02	Геодезический метод	2,5	-
32	384024,70	2310561,42	Геодезический метод	2,5	-
33	383635,51	2310894,86	Аналитический метод	12,5	-
34	383439,73	2311057,49	Картометрический метод	12,5	-
35	383390,12	2311361,76	Картометрический метод	12,5	-
36	383297,52	2311543,66	Картометрический метод	12,5	-
37	382917,18	2311616,42	Картометрический метод	12,5	-
38	382913,88	2311861,16	Картометрический метод	12,5	-
39	382655,91	2312023,22	Картометрический метод	12,5	-
40	382510,86	2312025,60	Картометрический метод	12,5	-
41	382172,85	2311985,54	Картометрический метод	12,5	-
42	381974,44	2311965,57	Картометрический метод	12,5	-
43	382132,14	2312395,74	Картометрический метод	12,5	-
44	382023,02	2312966,68	Картометрический метод	12,5	-
45	382036,99	2313242,87	Картометрический метод	12,5	-
46	382085,30	2313277,74	Картометрический метод	12,5	-
47	381525,18	2314265,38	Аналитический метод	12,5	-
48	381502,03	2314200,37	Картометрический метод	12,5	-
49	381468,80	2314166,88	Картометрический метод	12,5	-
50	381390,20	2314190,61	Картометрический метод	12,5	-
51	381286,92	2314134,53	Картометрический метод	12,5	-

1	2	3	4	5	6
52	381241,10	2314110,49	Картометрический метод	12,5	-
53	381240,40	2314076,35	Картометрический метод	12,5	-
54	381165,16	2314084,01	Картометрический метод	12,5	-
55	381114,29	2314108,40	Картометрический метод	12,5	-
56	381124,74	2314179,47	Картометрический метод	12,5	-
57	381113,60	2314196,88	Картометрический метод	12,5	-
58	381052,98	2314247,75	Картометрический метод	12,5	-
59	380990,27	2314263,77	Картометрический метод	12,5	-
60	380941,50	2314249,84	Картометрический метод	12,5	-
61	380833,89	2314301,98	Геодезический метод	2,5	-
62	380858,65	2314341,58	Геодезический метод	2,5	-
63	380916,40	2314405,93	Геодезический метод	2,5	-
64	380984,06	2314455,42	Геодезический метод	2,5	-
65	381031,91	2314496,67	Геодезический метод	2,5	-
66	381041,82	2314524,72	Геодезический метод	2,5	-
67	381036,87	2314544,52	Геодезический метод	2,5	-
68	381003,86	2314570,91	Геодезический метод	2,5	-
69	380881,75	2314562,66	Геодезический метод	2,5	-
70	380850,40	2314572,56	Геодезический метод	2,5	-
71	380863,60	2314595,66	Геодезический метод	2,5	-
72	380855,35	2314612,16	Геодезический метод	2,5	-
73	380696,93	2314608,86	Геодезический метод	2,5	-
74	380637,94	2314608,04	Геодезический метод	2,5	-
75	380565,33	2314631,13	Геодезический метод	2,5	-
76	380425,06	2314532,97	Геодезический метод	2,5	-
77	380427,95	2314509,87	Геодезический метод	2,5	-
78	380475,81	2314476,87	Геодезический метод	2,5	-
79	380503,86	2314448,82	Геодезический метод	2,5	-
80	380505,51	2314397,68	Геодезический метод	2,5	-

1	2	3	4	5	6
81	380490,66	2314366,33	Геодезический метод	2,5	-
82	380404,85	2314321,78	Геодезический метод	2,5	-
83	380408,56	2314256,61	Геодезический метод	2,5	-
84	380307,11	2314190,61	Картометрический метод	12,5	-
85	380233,24	2314194,79	Картометрический метод	12,5	-
86	380209,72	2314244,24	Геодезический метод	2,5	-
87	380188,26	2314295,38	Геодезический метод	2,5	-
88	380156,91	2314295,38	Геодезический метод	2,5	-
89	380046,35	2314265,69	Геодезический метод	2,5	-
90	379892,88	2314285,49	Геодезический метод	2,5	-
91	379885,87	2314262,39	Геодезический метод	2,5	-
92	379874,73	2314183,19	Геодезический метод	2,5	-
93	379843,79	2314110,60	Геодезический метод	2,5	-
94	379696,10	2314094,10	Геодезический метод	2,5	-
95	379694,86	2314018,21	Геодезический метод	2,5	-
96	379676,71	2313991,81	Геодезический метод	2,5	-
97	379599,15	2313953,86	Геодезический метод	2,5	-
98	379585,95	2313927,46	Геодезический метод	2,5	-
99	379627,21	2313881,27	Геодезический метод	2,5	-
100	379663,51	2313853,22	Геодезический метод	2,5	-
101	379680,01	2313831,77	Геодезический метод	2,5	-
102	379767,47	2313820,22	Геодезический метод	2,5	-
103	379698,12	2313640,88	Картометрический метод	12,5	-
104	379748,13	2313512,36	Картометрический метод	12,5	-
105	379893,17	2313380,99	Картометрический метод	12,5	-
106	379895,26	2313327,35	Картометрический метод	12,5	-
107	379830,14	2313217,60	Геодезический метод	2,5	-
108	379828,58	2313088,65	Геодезический метод	2,5	-
109	379830,14	2313082,40	Геодезический метод	2,5	-

1	2	3	4	5	6
110	379855,94	2313027,69	Геодезический метод	2,5	-
111	379898,74	2312996,39	Картометрический метод	12,5	-
112	379900,84	2312929,50	Картометрический метод	12,5	-
113	379976,10	2312827,78	Картометрический метод	12,5	-
114	379994,91	2312677,28	Картометрический метод	12,5	-
115	380027,90	2312622,87	Геодезический метод	2,5	-
116	380046,66	2312600,21	Геодезический метод	2,5	-
117	380073,24	2312550,97	Геодезический метод	2,5	-
118	380075,58	2312533,00	Геодезический метод	2,5	-
119	380070,89	2312507,99	Геодезический метод	2,5	-
120	380056,82	2312472,82	Геодезический метод	2,5	-
121	380061,51	2312450,94	Геодезический метод	2,5	-
122	380063,07	2312401,71	Геодезический метод	2,5	-
123	380058,19	2312359,11	Геодезический метод	2,5	-
124	380039,82	2312335,67	Геодезический метод	2,5	-
125	380018,13	2312258,30	Геодезический метод	2,5	-
126	380019,30	2312242,67	Геодезический метод	2,5	-
127	380020,87	2312218,05	Геодезический метод	2,5	-
128	380016,18	2312190,31	Геодезический метод	2,5	-
129	380007,97	2312172,33	Геодезический метод	2,5	-
130	380001,91	2312149,67	Геодезический метод	2,5	-
131	380004,65	2312132,48	Геодезический метод	2,5	-
132	380012,07	2312118,80	Геодезический метод	2,5	-
133	380050,76	2312082,46	Геодезический метод	2,5	-
134	380089,06	2312041,43	Геодезический метод	2,5	-
135	380118,77	2311994,93	Геодезический метод	2,5	-
136	380142,61	2311942,57	Геодезический метод	2,5	-
137	380166,45	2311898,81	Геодезический метод	2,5	-
138	380171,14	2311853,48	Геодезический метод	2,5	-

1	2	3	4	5	6
139	380153,16	2311772,20	Геодезический метод	2,5	-
140	380135,18	2311729,22	Геодезический метод	2,5	-
141	380091,41	2311676,08	Геодезический метод	2,5	-
142	380083,59	2311610,43	Геодезический метод	2,5	-
143	380086,72	2311548,69	Геодезический метод	2,5	-
144	380134,40	2311490,08	Геодезический метод	2,5	-
145	380200,84	2311447,10	Геодезический метод	2,5	-
146	380243,05	2311439,28	Геодезический метод	2,5	-
147	380278,22	2311415,06	Геодезический метод	2,5	-
148	380302,45	2311383,80	Геодезический метод	2,5	-
149	380304,02	2311353,32	Геодезический метод	2,5	-
150	380303,24	2311324,40	Геодезический метод	2,5	-
151	380289,93	2311291,99	Геодезический метод	2,5	-
152	380189,99	2311141,11	Геодезический метод	2,5	-
153	380189,99	2310993,12	Геодезический метод	2,5	-
154	380192,15	2310971,98	Геодезический метод	2,5	-
155	380194,55	2310847,05	Геодезический метод	2,5	-
156	380238,76	2310685,12	Геодезический метод	2,5	-
157	380331,02	2310545,77	Геодезический метод	2,5	-
158	380306,19	2310280,53	Геодезический метод	2,5	-
159	380352,31	2310049,89	Геодезический метод	2,5	-
160	380352,64	2309899,97	Геодезический метод	2,5	-
161	380391,72	2309837,51	Геодезический метод	2,5	-
162	380417,75	2309748,13	Геодезический метод	2,5	-
163	380472,44	2309693,36	Геодезический метод	2,5	-
164	380606,02	2309511,73	Геодезический метод	2,5	-
165	380698,76	2309265,71	Геодезический метод	2,5	-
166	380738,97	2308964,91	Геодезический метод	2,5	-
167	380759,87	2308925,99	Геодезический метод	2,5	-

1	2	3	4	5	6
168	380742,09	2308887,55	Геодезический метод	2,5	-
169	380745,85	2308862,09	Геодезический метод	2,5	-
170	380807,44	2308813,08	Геодезический метод	2,5	-
171	380822,89	2308764,08	Аналитический метод	2,5	-
172	380745,84	2308731,51	Аналитический метод	2,5	-
173	380751,62	2308687,18	Геодезический метод	2,5	-
174	380743,71	2308668,62	Геодезический метод	2,5	-
175	380718,36	2308677,89	Геодезический метод	2,5	-
176	380704,76	2308663,06	Геодезический метод	2,5	-
177	380678,36	2308714,19	Картометрический метод	12,5	-
178	380621,23	2308735,09	Картометрический метод	12,5	-
179	380598,93	2308774,11	Картометрический метод	12,5	-
180	380550,16	2308778,29	Картометрический метод	12,5	-
181	380537,62	2308832,64	Картометрический метод	12,5	-
182	380488,84	2308836,82	Картометрический метод	12,5	-
183	380441,47	2308874,44	Картометрический метод	12,5	-
184	380406,63	2308955,27	Картометрический метод	12,5	-
185	380363,43	2308998,46	Картометрический метод	12,5	-
186	380346,71	2309052,81	Картометрический метод	12,5	-
187	380307,69	2309062,56	Картометрический метод	12,5	-
188	380317,22	2309102,91	Геодезический метод	2,5	-
189	380226,97	2309137,53	Геодезический метод	2,5	-
190	380228,20	2309177,09	Геодезический метод	2,5	-
191	380281,68	2309216,66	Геодезический метод	2,5	-
192	380325,81	2309254,87	Картометрический метод	12,5	-
193	380325,81	2309295,28	Картометрический метод	12,5	-
194	380277,03	2309330,11	Картометрический метод	12,5	-
195	380295,15	2309410,94	Картометрический метод	12,5	-
196	380281,21	2309465,28	Картометрический метод	12,5	-

1	2	3	4	5	6
197	380220,17	2309508,04	Геодезический метод	2,5	-
198	380178,90	2309523,91	Геодезический метод	2,5	-
199	380064,53	2309529,47	Геодезический метод	2,5	-
200	380048,46	2309577,69	Геодезический метод	2,5	-
201	379966,85	2309588,82	Геодезический метод	2,5	-
202	379929,76	2309606,13	Геодезический метод	2,5	-
203	379908,74	2309675,98	Геодезический метод	2,5	-
204	379866,70	2309674,75	Геодезический метод	2,5	-
205	379772,74	2309607,36	Геодезический метод	2,5	-
206	379768,67	2309495,85	Геодезический метод	2,5	-
207	379896,54	2309491,64	Геодезический метод	2,5	-
208	379959,74	2309496,47	Картометрический метод	12,5	-
209	379980,22	2309449,96	Картометрический метод	12,5	-
210	379962,10	2309412,33	Картометрический метод	12,5	-
211	379885,46	2309376,10	Картометрический метод	12,5	-
212	379895,21	2309337,08	Картометрический метод	12,5	-
213	379989,24	2309329,07	Картометрический метод	12,5	-
214	380077,76	2309306,43	Картометрический метод	12,5	-
215	380069,40	2309252,08	Картометрический метод	12,5	-
216	379755,86	2309224,21	Картометрический метод	12,5	-
217	379760,04	2309164,29	Картометрический метод	12,5	-
218	379773,98	2308991,50	Картометрический метод	12,5	-
219	379803,24	2308959,45	Картометрический метод	12,5	-
220	379821,48	2308833,22	Картометрический метод	12,5	-
221	379787,91	2308746,24	Картометрический метод	12,5	-
222	379739,14	2308744,85	Картометрический метод	12,5	-
223	379744,72	2308655,67	Картометрический метод	12,5	-
224	379796,27	2308618,04	Картометрический метод	12,5	-
225	379828,33	2308542,79	Картометрический метод	12,5	-

1	2	3	4	5	6
226	379918,90	2308365,82	Картометрический метод	12,5	-
227	379806,03	2308383,93	Картометрический метод	12,5	-
228	379739,76	2308331,39	Геодезический метод	2,5	-
229	379701,12	2308401,87	Геодезический метод	2,5	-
230	379665,57	2308536,02	Геодезический метод	2,5	-
231	379561,41	2308615,15	Геодезический метод	2,5	-
232	379351,52	2308619,47	Геодезический метод	2,5	-
233	379455,86	2308820,14	Картометрический метод	12,5	-
234	379471,54	2308896,73	Картометрический метод	12,5	-
235	379419,87	2309019,44	Картометрический метод	12,5	-
236	379433,91	2309043,56	Геодезический метод	2,5	-
237	379472,53	2309109,93	Геодезический метод	2,5	-
238	379658,10	2309428,76	Картометрический метод	12,5	-
239	379699,17	2309529,64	Картометрический метод	12,5	-
240	379588,83	2309624,36	Картометрический метод	12,5	-
241	379577,56	2310031,88	Картометрический метод	12,5	-
242	379827,39	2310161,18	Картометрический метод	12,5	-
243	380056,18	2310300,67	Картометрический метод	12,5	-
244	379993,22	2310406,48	Картометрический метод	12,5	-
245	379830,84	2310513,58	Картометрический метод	12,5	-
246	380058,86	2311208,00	Картометрический метод	12,5	-
247	379837,77	2311522,03	Картометрический метод	12,5	-
248	379706,47	2312417,19	Картометрический метод	12,5	-
249	379664,34	2312486,30	Геодезический метод	2,5	-
250	379623,08	2312545,69	Геодезический метод	2,5	-
251	379409,23	2312780,74	Геодезический метод	2,5	-
252	379354,51	2312821,37	Геодезический метод	2,5	-
253	379285,73	2312788,55	Геодезический метод	2,5	-
254	379012,15	2312855,76	Геодезический метод	2,5	-

1	2	3	4	5	6
255	378932,90	2312875,67	Геодезический метод	2,5	-
256	378809,13	2312903,71	Геодезический метод	2,5	-
257	378701,87	2312874,02	Геодезический метод	2,5	-
258	377913,41	2312655,58	Картометрический метод	12,5	-
259	377756,39	2312489,16	Картометрический метод	12,5	-
260	377791,58	2312445,96	Картометрический метод	12,5	-
261	377788,45	2312388,83	Картометрический метод	12,5	-
262	377829,91	2312344,93	Картометрический метод	12,5	-
263	377853,95	2312282,92	Картометрический метод	12,5	-
264	377845,59	2312257,84	Картометрический метод	12,5	-
265	377785,66	2312323,33	Картометрический метод	12,5	-
266	377722,94	2312429,24	Картометрический метод	12,5	-
267	377693,67	2312390,22	Картометрический метод	12,5	-
268	377750,81	2312331,70	Картометрический метод	12,5	-
269	377682,52	2312199,31	Картометрический метод	12,5	-
270	377599,94	2312167,26	Картометрический метод	12,5	-
271	377623,98	2312086,44	Картометрический метод	12,5	-
272	377680,26	2312089,91	Картометрический метод	12,5	-
273	377717,07	2312123,62	Картометрический метод	12,5	-
274	377762,05	2312160,54	Картометрический метод	12,5	-
275	377884,70	2312220,00	Картометрический метод	12,5	-
276	377916,92	2312238,58	Картометрический метод	12,5	-
277	378023,47	2312217,52	Картометрический метод	12,5	-
278	378055,68	2312216,29	Картометрический метод	12,5	-
279	378087,90	2312224,96	Картометрический метод	12,5	-
280	378104,00	2312247,25	Картометрический метод	12,5	-
281	378087,90	2312268,31	Картометрический метод	12,5	-
282	378091,61	2312301,76	Картометрический метод	12,5	-
283	378132,50	2312294,33	Картометрический метод	12,5	-

1	2	3	4	5	6
284	378162,23	2312248,49	Картометрический метод	12,5	-
285	378131,26	2312189,03	Картометрический метод	12,5	-
286	378070,55	2312149,39	Картометрический метод	12,5	-
287	378073,03	2312110,99	Картометрический метод	12,5	-
288	378123,83	2312123,38	Картометрический метод	12,5	-
289	378182,06	2312098,60	Картометрический метод	12,5	-
290	378255,16	2312062,68	Картометрический метод	12,5	-
291	378230,38	2311979,68	Картометрический метод	12,5	-
292	378239,05	2311966,06	Картометрический метод	12,5	-
293	378292,33	2311990,83	Картометрический метод	12,5	-
294	378366,66	2312006,94	Картометрический метод	12,5	-
295	378436,05	2311968,54	Картометрический метод	12,5	-
296	378501,71	2311978,45	Картометрический метод	12,5	-
297	378553,75	2311968,54	Картометрический метод	12,5	-
298	378610,74	2311930,13	Картометрический метод	12,5	-
299	378649,15	2311916,51	Картометрический метод	12,5	-
300	378709,86	2311928,90	Картометрический метод	12,5	-
301	378805,26	2311982,16	Картометрический метод	12,5	-
302	378976,24	2312104,80	Картометрический метод	12,5	-
303	379003,50	2312089,93	Картометрический метод	12,5	-
304	378997,30	2312054,01	Картометрический метод	12,5	-
305	378905,62	2311993,31	Картометрический метод	12,5	-
306	378900,66	2311961,10	Картометрический метод	12,5	-
307	378792,87	2311916,51	Картометрический метод	12,5	-
308	378697,53	2311878,91	Картометрический метод	12,5	-
309	378742,94	2311799,45	Картометрический метод	12,5	-
310	378827,56	2311845,90	Картометрический метод	12,5	-
311	378875,39	2311786,21	Картометрический метод	12,5	-
312	378852,68	2311721,88	Картометрический метод	12,5	-

1	2	3	4	5	6
313	378882,96	2311665,13	Картометрический метод	12,5	-
314	378841,33	2311625,40	Картометрический метод	12,5	-
315	378718,34	2311542,16	Картометрический метод	12,5	-
316	378767,54	2311477,84	Картометрический метод	12,5	-
317	378733,48	2311447,57	Картометрический метод	12,5	-
318	378672,69	2311459,41	Картометрический метод	12,5	-
319	378633,04	2311421,01	Картометрический метод	12,5	-
320	378604,55	2311412,34	Картометрический метод	12,5	-
321	378551,27	2311416,05	Картометрический метод	12,5	-
322	378462,07	2311404,90	Картометрический метод	12,5	-
323	378392,68	2311459,41	Картометрический метод	12,5	-
324	378393,92	2311505,24	Картометрический метод	12,5	-
325	378391,44	2311553,55	Картометрический метод	12,5	-
326	378304,72	2311627,88	Картометрический метод	12,5	-
327	378324,54	2311677,43	Картометрический метод	12,5	-
328	378303,48	2311705,92	Картометрический метод	12,5	-
329	378208,08	2311691,06	Картометрический метод	12,5	-
330	378179,58	2311705,92	Картометрический метод	12,5	-
331	378196,92	2311728,22	Картометрический метод	12,5	-
332	378183,30	2311766,62	Картометрический метод	12,5	-
333	378287,37	2311814,93	Картометрический метод	12,5	-
334	378257,63	2311879,35	Картометрический метод	12,5	-
335	378225,42	2311888,02	Картометрический метод	12,5	-
336	378053,20	2311728,22	Картометрический метод	12,5	-
337	378008,60	2311782,72	Картометрический метод	12,5	-
338	378056,92	2311826,08	Картометрический метод	12,5	-
339	378068,07	2311855,81	Картометрический метод	12,5	-
340	378025,95	2311902,88	Картометрический метод	12,5	-
341	378068,07	2311922,70	Картометрический метод	12,5	-

1	2	3	4	5	6
342	377985,06	2311947,48	Картометрический метод	12,5	-
343	377905,77	2311805,02	Картометрический метод	12,5	-
344	377878,51	2311715,83	Картометрический метод	12,5	-
345	377832,67	2311648,94	Картометрический метод	12,5	-
346	377850,01	2311632,83	Картометрический метод	12,5	-
347	377815,32	2311588,24	Картометрический метод	12,5	-
348	377755,85	2311655,13	Картометрический метод	12,5	-
349	377757,09	2311710,88	Картометрический метод	12,5	-
350	377718,68	2311739,37	Картометрический метод	12,5	-
351	377686,17	2311806,07	Картометрический метод	12,5	-
352	377727,27	2311879,64	Картометрический метод	12,5	-
353	377700,29	2311897,77	Картометрический метод	12,5	-
354	377664,40	2311867,66	Картометрический метод	12,5	-
355	377635,13	2311894,14	Картометрический метод	12,5	-
356	377558,84	2311831,43	Картометрический метод	12,5	-
357	377479,41	2311770,12	Картометрический метод	12,5	-
358	377397,20	2311767,33	Картометрический метод	12,5	-
359	377351,21	2311736,67	Картометрический метод	12,5	-
360	377246,70	2311742,25	Картометрический метод	12,5	-
361	377223,01	2311661,43	Картометрический метод	12,5	-
362	377178,42	2311607,08	Картометрический метод	12,5	-
363	377124,07	2311602,90	Картометрический метод	12,5	-
364	377104,56	2311570,85	Картометрический метод	12,5	-
365	377142,19	2311469,12	Картометрический метод	12,5	-
366	377098,99	2311424,53	Картометрический метод	12,5	-
367	377087,84	2311349,28	Картометрический метод	12,5	-
368	377030,71	2311326,99	Картометрический метод	12,5	-
369	377036,28	2311294,94	Картометрический метод	12,5	-
370	377163,09	2311338,14	Картометрический метод	12,5	-

1	2	3	4	5	6
371	377126,86	2311250,35	Картометрический метод	12,5	-
372	377114,32	2311197,39	Картометрический метод	12,5	-
373	377069,72	2311225,26	Картометрический метод	12,5	-
374	377037,67	2311193,21	Картометрический метод	12,5	-
375	377151,94	2311130,51	Картометрический метод	12,5	-
376	377118,50	2311076,16	Картометрический метод	12,5	-
377	377149,15	2311032,96	Картометрический метод	12,5	-
378	376889,96	2310974,43	Картометрический метод	12,5	-
379	376809,43	2310891,31	Картометрический метод	12,5	-
380	376785,49	2310822,58	Картометрический метод	12,5	-
381	376752,79	2310718,03	Картометрический метод	12,5	-
382	376645,49	2310619,09	Картометрический метод	12,5	-
383	376571,63	2310607,95	Картометрический метод	12,5	-
384	376503,35	2310534,09	Картометрический метод	12,5	-
385	376458,76	2310426,79	Картометрический метод	12,5	-
386	376440,33	2310311,84	Картометрический метод	12,5	-
387	376152,19	2310163,42	Картометрический метод	12,5	-
388	375975,21	2309994,81	Картометрический метод	12,5	-
389	375935,50	2309932,10	Картометрический метод	12,5	-
390	375888,12	2309966,94	Картометрический метод	12,5	-
391	375843,53	2309959,97	Картометрический метод	12,5	-
392	375818,44	2309997,60	Картометрический метод	12,5	-
393	375790,57	2309989,24	Картометрический метод	12,5	-
394	375745,98	2310028,25	Картометрический метод	12,5	-
395	375791,97	2310142,52	Картометрический метод	12,5	-
396	375725,57	2310147,00	Картометрический метод	12,5	-
397	375656,03	2310167,16	Картометрический метод	12,5	-
398	375572,37	2310188,33	Картометрический метод	12,5	-
399	375493,75	2310191,35	Картометрический метод	12,5	-

1	2	3	4	5	6
400	375380,87	2310138,94	Картометрический метод	12,5	-
401	375255,35	2310107,29	Картометрический метод	12,5	-
402	375154,15	2309813,61	Картометрический метод	12,5	-
403	375101,17	2309694,78	Картометрический метод	12,5	-
404	374973,35	2309729,33	Картометрический метод	12,5	-
405	374399,44	2310038,87	Картометрический метод	12,5	-
406	374178,73	2310105,92	Картометрический метод	12,5	-
407	374168,79	2310280,05	Картометрический метод	12,5	-
408	374267,32	2310327,96	Картометрический метод	12,5	-
409	374284,51	2310511,56	Картометрический метод	12,5	-
410	374274,82	2310700,60	Картометрический метод	12,5	-
411	374236,04	2310938,12	Картометрический метод	12,5	-
412	374239,41	2310978,56	Геодезический метод	2,5	-
413	374250,58	2311112,64	Геодезический метод	2,5	-
414	374262,23	2311532,57	Геодезический метод	2,5	-
415	374228,97	2311567,51	Геодезический метод	2,5	-
416	374120,18	2311681,41	Геодезический метод	2,5	-
417	373607,05	2311604,76	Геодезический метод	2,5	-
418	373493,70	2311543,37	Геодезический метод	2,5	-
419	373372,24	2311467,81	Геодезический метод	2,5	-
420	373331,66	2311414,80	Геодезический метод	2,5	-
421	373305,81	2311446,05	Геодезический метод	2,5	-
422	373281,06	2311446,88	Геодезический метод	2,5	-
423	373257,13	2311429,55	Геодезический метод	2,5	-
424	373247,23	2311403,15	Геодезический метод	2,5	-
425	373214,23	2311370,98	Геодезический метод	2,5	-
426	373160,80	2311319,81	Геодезический метод	2,5	-
427	373008,90	2311396,97	Геодезический метод	2,5	-
428	373001,61	2311401,93	Геодезический метод	2,5	-

1	2	3	4	5	6
429	372863,83	2311287,84	Картометрический метод	12,5	-
430	372735,61	2311132,38	Картометрический метод	12,5	-
431	372543,58	2311123,09	Картометрический метод	12,5	-
432	372516,26	2311174,40	Картометрический метод	12,5	-
433	372507,34	2311182,32	Картометрический метод	12,5	-
434	372528,56	2311210,76	Картометрический метод	12,5	-
435	372538,76	2311240,08	Картометрический метод	12,5	-
436	372487,54	2311299,03	Картометрический метод	12,5	-
437	372509,28	2311319,98	Картометрический метод	12,5	-
438	372542,26	2311349,66	Картометрический метод	12,5	-
439	372548,45	2311361,25	Картометрический метод	12,5	-
440	372547,31	2311378,51	Картометрический метод	12,5	-
441	372545,66	2311391,81	Картометрический метод	12,5	-
442	372532,99	2311417,98	Картометрический метод	12,5	-
443	372522,27	2311465,24	Картометрический метод	12,5	-
444	372541,33	2311511,82	Картометрический метод	12,5	-
445	372556,59	2311532,22	Картометрический метод	12,5	-
446	372569,37	2311543,56	Картометрический метод	12,5	-
447	372582,56	2311555,92	Картометрический метод	12,5	-
448	372584,71	2311596,17	Картометрический метод	12,5	-
449	372233,58	2311630,91	Картометрический метод	12,5	-
450	371869,66	2311520,14	Картометрический метод	12,5	-
451	371805,08	2311517,61	Картометрический метод	12,5	-
452	371615,03	2311520,79	Картометрический метод	12,5	-
453	371436,74	2311426,10	Картометрический метод	12,5	-
454	371172,91	2311286,24	Картометрический метод	12,5	-
455	371112,87	2311257,86	Геодезический метод	2,5	-
456	370793,68	2311096,22	Геодезический метод	2,5	-
457	370658,77	2311029,43	Геодезический метод	2,5	-

1	2	3	4	5	6
458	370675,15	2310907,76	Картометрический метод	12,5	-
459	370686,78	2310821,43	Картометрический метод	12,5	-
460	370671,00	2310730,95	Картометрический метод	12,5	-
461	370645,26	2310528,40	Картометрический метод	12,5	-
462	370631,14	2310464,48	Картометрический метод	12,5	-
463	370607,06	2310446,22	Картометрический метод	12,5	-
464	370572,18	2310434,60	Картометрический метод	12,5	-
465	370470,05	2310489,38	Картометрический метод	12,5	-
466	370419,40	2310505,16	Картометрический метод		-
467	370340,51	2310493,53	Картометрический метод	12,5	-
468	370356,29	2310552,47	Картометрический метод	12,5	-
469	370383,69	2310601,45	Картометрический метод	12,5	-
470	370373,73	2310623,03	Картометрический метод	12,5	-
471	370333,04	2310674,50	Картометрический метод	12,5	-
472	370336,36	2310707,70	Картометрический метод	12,5	-
473	370383,69	2310783,24	Картометрический метод	12,5	-
474	370386,18	2310810,64	Картометрический метод	12,5	-
475	370394,48	2310868,27	Геодезический метод	2,5	-
476	370223,64	2310887,85	Геодезический метод	2,5	-
477	369966,07	2310939,52	Геодезический метод	2,5	-
478	369952,58	2310913,50	Картометрический метод	12,5	-
479	369944,64	2310850,84	Картометрический метод	12,5	-
480	369939,37	2310812,21	Картометрический метод	12,5	-
481	369898,97	2310785,87	Картометрический метод	12,5	-
482	369900,73	2310705,09	Картометрический метод	12,5	-
483	369844,52	2310691,04	Картометрический метод	12,5	-
484	369756,69	2310626,07	Картометрический метод	12,5	-
485	369746,15	2310605,00	Картометрический метод	12,5	-
486	369746,15	2310569,88	Картометрический метод	12,5	-

1	2	3	4	5	6
487	369733,88	2310543,40	Картометрический метод	12,5	-
488	369723,98	2310522,03	Картометрический метод	12,5	-
489	369698,72	2310487,34	Картометрический метод	12,5	-
490	369640,75	2310466,27	Картометрический метод	12,5	-
491	369630,99	2310438,51	Картометрический метод	12,5	-
492	369621,43	2310383,74	Картометрический метод	12,5	-
493	369614,66	2310365,64	Картометрический метод	12,5	-
494	369605,62	2310329,30	Картометрический метод	12,5	-
495	369519,55	2310222,18	Картометрический метод	12,5	-
496	369519,55	2310165,99	Картометрический метод	12,5	-
497	369542,39	2310109,80	Картометрический метод	12,5	-
498	369552,93	2310064,14	Картометрический метод	12,5	-
499	369531,85	2309993,90	Картометрический метод	12,5	-
500	369459,83	2309951,75	Картометрический метод	12,5	-
501	369396,59	2309856,93	Картометрический метод	12,5	-
502	369309,31	2309828,88	Картометрический метод	12,5	-
503	369298,22	2309825,32	Картометрический метод	12,5	-
504	369268,36	2309781,42	Картометрический метод	12,5	-
505	369240,25	2309751,56	Картометрический метод	12,5	-
506	369224,45	2309711,17	Картометрический метод	12,5	-
507	369240,25	2309644,45	Картометрический метод	12,5	-
508	369273,63	2309590,01	Картометрический метод	12,5	-
509	369242,01	2309428,45	Картометрический метод	12,5	-
510	369280,66	2309319,58	Картометрический метод	12,5	-
511	369287,68	2309263,39	Картометрический метод	12,5	-
512	369271,87	2309189,63	Картометрический метод	12,5	-
513	369267,21	2309157,93	Картометрический метод	12,5	-
514	369278,90	2309112,37	Картометрический метод	12,5	-
515	369285,93	2309079,00	Картометрический метод	12,5	-

1	2	3	4	5	6
516	369291,20	2309038,61	Картометрический метод	12,5	-
517	369284,37	2308998,19	Картометрический метод	12,5	-
518	369281,15	2308979,12	Картометрический метод	12,5	-
519	369222,69	2308778,72	Картометрический метод	12,5	-
520	369196,34	2308703,21	Картометрический метод	12,5	-
521	369187,13	2308639,54	Картометрический метод	12,5	-
522	369159,45	2308524,09	Картометрический метод	12,5	-
523	369136,62	2308436,29	Картометрический метод	12,5	-
524	369119,92	2308276,76	Картометрический метод	12,5	-
525	369144,96	2308114,88	Картометрический метод	12,5	-
526	369106,57	2307899,61	Картометрический метод	12,5	-
527	369099,89	2307849,55	Картометрический метод	12,5	-
528	369098,22	2307774,45	Картометрический метод	12,5	-
529	369096,50	2307731,93	Картометрический метод	12,5	-
530	369111,55	2307660,18	Картометрический метод	12,5	-
531	369098,82	2307568,76	Картометрический метод	12,5	-
532	369076,82	2307462,29	Картометрический метод	12,5	-
533	369025,89	2307321,11	Картометрический метод	12,5	-
534	368991,16	2307167,19	Картометрический метод	12,5	-
535	368966,85	2307122,06	Картометрический метод	12,5	-
536	368914,34	2307113,96	Картометрический метод	12,5	-
537	368867,70	2307069,97	Картометрический метод	12,5	-
538	368832,50	2307027,74	Картометрический метод	12,5	-
539	368793,77	2306997,83	Картометрический метод	12,5	-
540	368761,21	2306923,05	Картометрический метод	12,5	-
541	368708,12	2306854,66	Картометрический метод	12,5	-
542	368733,41	2306850,26	Картометрический метод	12,5	-
543	368757,87	2306822,54	Аналитический метод	2,5	-
544	368894,96	2306806,25	Геодезический метод	2,5	-

1	2	3	4	5	6
545	368880,89	2306756,32	Аналитический метод	2,5	-
546	368972,86	2306747,89	Картометрический метод	12,5	-
547	369114,30	2306697,36	Картометрический метод	12,5	-
548	369183,94	2306607,35	Картометрический метод	12,5	-
549	369250,20	2306568,29	Картометрический метод	12,5	-
550	369542,38	2306525,84	Картометрический метод	12,5	-
551	369606,94	2306483,38	Картометрический метод	12,5	-
552	369672,96	2306484,60	Картометрический метод	12,5	-
553	369726,73	2306513,01	Картометрический метод	12,5	-
554	369770,14	2306532,42	Картометрический метод	12,5	-
555	369813,42	2306527,83	Картометрический метод	12,5	-
556	369844,78	2306518,79	Картометрический метод	12,5	-
557	369975,57	2306512,25	Картометрический метод	12,5	-
558	369990,86	2306459,60	Картометрический метод	12,5	-
559	370028,23	2306408,66	Картометрический метод	12,5	-
560	370024,83	2306352,61	Картометрический метод	12,5	-
561	370092,78	2306237,13	Картометрический метод	12,5	-
562	370072,40	2306165,81	Картометрический метод	12,5	-
563	370079,19	2306007,87	Картометрический метод	12,5	-
564	370042,67	2305919,56	Картометрический метод	12,5	-
565	370047,77	2305866,92	Картометрический метод	12,5	-
566	370005,30	2305815,97	Картометрический метод	12,5	-
567	370001,90	2305765,02	Картометрический метод	12,5	-
568	369962,79	2305753,22	Картометрический метод	12,5	-
569	369884,69	2305690,30	Картометрический метод	12,5	-
570	369859,20	2305622,37	Картометрический метод	12,5	-
571	369920,36	2305496,70	Картометрический метод	12,5	-
572	369935,65	2305348,95	Картометрический метод	12,5	-
573	369889,78	2305175,73	Картометрический метод	12,5	-

1	2	3	4	5	6
574	369922,06	2305050,06	Картометрический метод	12,5	-
575	369961,13	2304858,16	Картометрический метод	12,5	-
576	369998,50	2304830,99	Картометрический метод	12,5	-
577	370025,68	2304754,57	Картометрический метод	12,5	-
578	370045,38	2304692,14	Картометрический метод	12,5	-
579	370109,77	2304596,63	Картометрический метод	12,5	-
580	370196,41	2304554,18	Картометрический метод	12,5	-
581	370283,05	2304493,04	Картометрический метод	12,5	-
582	370361,67	2304434,38	Картометрический метод	12,5	-
583	370498,79	2304348,69	Картометрический метод	12,5	-
584	370530,28	2304253,04	Картометрический метод	12,5	-
585	370616,00	2304158,49	Картометрический метод	12,5	-
586	370780,77	2304104,95	Картометрический метод	12,5	-
587	370837,12	2304084,14	Картометрический метод	12,5	-
588	370855,27	2304042,32	Картометрический метод	12,5	-
589	370888,42	2304023,38	Картометрический метод	12,5	-
590	370939,73	2304017,86	Картометрический метод	12,5	-
591	370974,45	2303964,99	Картометрический метод	12,5	-
592	371024,06	2303916,35	Картометрический метод	12,5	-
593	371150,21	2304043,34	Геодезический метод	2,5	-
594	371235,98	2304108,46	Геодезический метод	2,5	-
595	371300,30	2304112,58	Геодезический метод	2,5	-
596	371422,34	2304077,14	Геодезический метод	2,5	-
597	371566,04	2304074,95	Геодезический метод	2,5	-
598	371655,10	2304096,38	Геодезический метод	2,5	-
599	371754,26	2304143,78	Геодезический метод	2,5	-
600	371943,93	2304354,82	Геодезический метод	2,5	-
601	371987,63	2304406,75	Геодезический метод	2,5	-
602	372085,34	2304470,36	Геодезический метод	2,5	-

1	2	3	4	5	6
603	372224,70	2304532,19	Геодезический метод	2,5	-
604	372389,62	2304834,73	Геодезический метод	2,5	-
605	372526,93	2304892,31	Геодезический метод	2,5	-
606	372599,08	2304918,20	Геодезический метод	2,5	-
607	372698,24	2305030,31	Геодезический метод	2,5	-
608	372963,76	2305132,53	Геодезический метод	2,5	-
609	373008,29	2305170,45	Геодезический метод	2,5	-
610	373088,55	2305387,96	Геодезический метод	2,5	-
611	373114,38	2305459,87	Геодезический метод	2,5	-
612	373146,90	2305658,71	Геодезический метод	2,5	-
613	373181,73	2305738,31	Геодезический метод	2,5	-
614	373206,84	2305805,58	Картометрический метод	12,5	-
615	373198,98	2305878,09	Картометрический метод	12,5	-
616	373189,42	2305966,01	Картометрический метод	12,5	-
617	373179,86	2305998,50	Картометрический метод	12,5	-
618	373162,65	2306044,37	Картометрический метод	12,5	-
619	373137,80	2306170,51	Картометрический метод	12,5	-
620	373107,21	2306340,62	Картометрический метод	12,5	-
621	372993,93	2306279,94	Картометрический метод	12,5	-
622	372874,01	2306218,09	Картометрический метод	12,5	-
623	372838,70	2306271,84	Картометрический метод	12,5	-
624	372789,36	2306285,67	Картометрический метод	12,5	-
625	372785,53	2306312,43	Картометрический метод	12,5	-
626	372816,12	2306360,21	Картометрический метод	12,5	-
627	372831,42	2306396,53	Картометрический метод	12,5	-
628	372760,85	2306427,53	Картометрический метод	12,5	-
629	372689,10	2306491,83	Картометрический метод	12,5	-
630	372692,82	2306536,28	Картометрический метод	12,5	-
631	372805,49	2306712,85	Картометрический метод	12,5	-

1	2	3	4	5	6
632	372915,70	2306783,96	Картометрический метод	12,5	-
633	372947,54	2306791,92	Картометрический метод	12,5	-
634	372911,12	2306912,87	Картометрический метод	12,5	-
635	372812,88	2306877,37	Картометрический метод	12,5	-
636	372739,01	2307045,49	Картометрический метод	12,5	-
637	372870,85	2307090,38	Картометрический метод	12,5	-
638	372861,95	2307168,42	Картометрический метод	12,5	-
639	372914,45	2307224,75	Картометрический метод	12,5	-
640	373000,25	2307245,23	Картометрический метод	12,5	-
641	373069,41	2307247,79	Картометрический метод	12,5	-
642	373183,97	2307307,19	Картометрический метод	12,5	-
643	373267,90	2307270,84	Картометрический метод	12,5	-
644	373281,98	2307238,83	Картометрический метод	12,5	-
645	373301,27	2307239,10	Картометрический метод	12,5	-
646	373962,41	2307486,10	Картометрический метод	12,5	-
647	374064,57	2307534,95	Картометрический метод	12,5	-
648	374097,51	2307568,61	Картометрический метод	12,5	-
649	374103,37	2307738,43	Картометрический метод	12,5	-
650	374003,71	2307819,89	Картометрический метод	12,5	-
651	373846,58	2307811,40	Картометрический метод	12,5	-
652	373608,70	2307708,41	Картометрический метод	12,5	-
653	373525,83	2307689,70	Картометрический метод	12,5	-
654	373469,69	2307732,46	Картометрический метод	12,5	-
655	373435,67	2307791,46	Картометрический метод	12,5	-
656	373353,09	2307779,90	Картометрический метод	12,5	-
657	373246,14	2307796,42	Картометрический метод	12,5	-
658	373168,82	2307920,16	Картометрический метод	12,5	-
659	372959,07	2307911,52	Картометрический метод	12,5	-
660	372860,16	2307938,25	Картометрический метод	12,5	-

1	2	3	4	5	6
661	372848,55	2308073,78	Картометрический метод	12,5	-
662	372873,19	2308198,60	Картометрический метод	12,5	-
663	373062,60	2308164,64	Картометрический метод	12,5	-
664	373171,16	2308152,68	Картометрический метод	12,5	-
665	373345,14	2308160,13	Картометрический метод	12,5	-
666	373440,57	2308191,81	Картометрический метод	12,5	-
667	373596,20	2308212,05	Картометрический метод	12,5	-
668	373657,19	2308235,01	Картометрический метод	12,5	-
669	373663,16	2308237,43	Картометрический метод	12,5	-
670	373641,03	2308321,72	Картометрический метод	12,5	-
671	373627,44	2308428,71	Картометрический метод	12,5	-
672	373651,22	2308545,04	Картометрический метод	12,5	-
673	373605,86	2308834,15	Картометрический метод	12,5	-
674	373647,09	2308933,60	Картометрический метод	12,5	-
675	373673,15	2308926,16	Картометрический метод	12,5	-
676	373755,73	2308899,76	Картометрический метод	12,5	-
677	373773,33	2308884,53	Картометрический метод	12,5	-
678	373800,41	2308827,33	Картометрический метод	12,5	-
679	373820,04	2308788,74	Картометрический метод	12,5	-
680	373854,56	2308754,90	Картометрический метод	12,5	-
681	373912,94	2308716,55	Картометрический метод	12,5	-
682	373925,51	2308708,10	Картометрический метод	12,5	-
683	373933,71	2308703,21	Картометрический метод	12,5	-
684	373947,30	2308695,53	Картометрический метод	12,5	-
685	373958,32	2308690,15	Картометрический метод	12,5	-
686	373967,24	2308694,17	Картометрический метод	12,5	-
687	373973,45	2308698,87	Картометрический метод	12,5	-
688	373977,55	2308706,81	Картометрический метод	12,5	-
689	373979,35	2308717,84	Картометрический метод	12,5	-

1	2	3	4	5	6
690	374011,79	2308718,64	Картометрический метод	12,5	-
691	374045,69	2308731,58	Картометрический метод	12,5	-
692	374049,58	2308739,41	Картометрический метод	12,5	-
693	374068,24	2308717,79	Картометрический метод	12,5	-
694	374080,63	2308714,53	Картометрический метод	12,5	-
695	374087,76	2308735,19	Картометрический метод	12,5	-
696	374227,29	2308703,30	Картометрический метод	12,5	-
697	374229,29	2308621,60	Картометрический метод	12,5	-
698	374206,08	2308621,30	Картометрический метод	12,5	-
699	374208,01	2308605,12	Картометрический метод	12,5	-
700	374201,15	2308564,80	Картометрический метод	12,5	-
701	374202,75	2308559,53	Картометрический метод	12,5	-
702	374139,12	2308539,90	Картометрический метод	12,5	-
703	374101,89	2308524,67	Картометрический метод	12,5	-
704	374042,32	2308499,96	Картометрический метод	12,5	-
705	373980,72	2308483,37	Картометрический метод	12,5	-
706	373951,28	2308466,79	Картометрический метод	12,5	-
707	373925,55	2308437,68	Картометрический метод	12,5	-
708	373913,37	2308419,41	Картометрический метод	12,5	-
709	373889,80	2308346,20	Картометрический метод	12,5	-
710	373894,76	2308344,30	Геодезический метод	0,1	-
711	373905,96	2308340,32	Геодезический метод	0,1	-
712	373893,64	2308310,04	Геодезический метод	0,1	-
713	373881,79	2308315,36	Геодезический метод	0,1	-
714	373878,08	2308317,36	Картометрический метод	12,5	-
715	373854,82	2308288,43	Картометрический метод	12,5	-
716	373835,52	2308277,26	Картометрический метод	12,5	-
717	373776,68	2308249,77	Картометрический метод	12,5	-
718	373784,56	2308237,63	Картометрический метод	12,5	-

1	2	3	4	5	6
719	373804,24	2308231,40	Картометрический метод	12,5	-
720	373807,85	2308225,17	Картометрический метод	12,5	-
721	373806,54	2308217,95	Картометрический метод	12,5	-
722	373789,15	2308204,51	Картометрический метод	12,5	-
723	373782,91	2308186,45	Картометрический метод	12,5	-
724	373789,80	2308176,28	Картометрический метод	12,5	-
725	373803,91	2308173,00	Картометрический метод	12,5	-
726	373829,83	2308163,15	Картометрический метод	12,5	-
727	373858,05	2308151,34	Картометрический метод	12,5	-
728	373905,88	2308132,54	Картометрический метод	12,5	-
729	373929,47	2308099,91	Картометрический метод	12,5	-
730	373941,07	2308083,42	Картометрический метод	12,5	-
731	373968,76	2308112,43	Картометрический метод	12,5	-
732	373988,68	2308104,46	Картометрический метод	12,5	-
733	374009,70	2308095,03	Картометрический метод	12,5	-
734	374024,19	2308084,51	Картометрический метод	12,5	-
735	374039,76	2308075,11	Картометрический метод	12,5	-
736	374074,18	2308053,37	Картометрический метод	12,5	-
737	374103,88	2308030,19	Геодезический метод	2,5	-
738	374114,94	2308041,68	Геодезический метод	2,5	-
739	374199,62	2308024,49	Геодезический метод	2,5	-
740	374298,85	2307966,28	Геодезический метод	2,5	-
741	374363,69	2307880,29	Геодезический метод	2,5	-
742	374370,30	2307782,39	Геодезический метод	2,5	-
743	374404,70	2307712,28	Геодезический метод	2,5	-
744	374390,15	2307627,61	Геодезический метод	2,5	-
745	374412,63	2307570,29	Геодезический метод	2,5	-
746	374421,10	2307554,14	Геодезический метод	2,5	-
747	374434,57	2307541,22	Геодезический метод	2,5	-

1	2	3	4	5	6
748	374452,27	2307537,22	Геодезический метод	2,5	-
749	374471,21	2307524,49	Геодезический метод	2,5	-
750	374485,27	2307521,04	Геодезический метод	2,5	-
751	374509,80	2307524,14	Геодезический метод	2,5	-
752	374530,03	2307527,47	Геодезический метод	2,5	-
753	374547,49	2307523,81	Геодезический метод	2,5	-
754	374574,75	2307522,69	Геодезический метод	2,5	-
755	374608,72	2307520,44	Геодезический метод	2,5	-
756	374634,79	2307509,93	Геодезический метод	2,5	-
757	374636,93	2307496,50	Геодезический метод	2,5	-
758	374630,05	2307475,03	Геодезический метод	2,5	-
759	374617,36	2307455,70	Геодезический метод	2,5	-
760	374605,61	2307441,29	Геодезический метод	2,5	-
761	374767,93	2307238,14	Картометрический метод	12,5	-
762	374817,14	2307185,72	Картометрический метод	12,5	-
763	374858,25	2307147,18	Картометрический метод	12,5	-
764	374911,13	2307115,35	Картометрический метод	12,5	-
765	375060,39	2307172,89	Картометрический метод	12,5	-
766	375184,46	2307204,90	Картометрический метод	12,5	-
767	375226,05	2307236,10	Картометрический метод	12,5	-
768	375346,21	2307339,23	Картометрический метод	12,5	-
769	375541,96	2307479,40	Картометрический метод	12,5	-
770	376098,14	2307379,20	Картометрический метод	12,5	-
771	376367,08	2307420,47	Геодезический метод	2,5	-
772	376396,28	2307433,08	Картометрический метод	12,5	-
773	376459,76	2307459,67	Картометрический метод	12,5	-
774	376542,62	2307483,16	Картометрический метод	12,5	-
775	376598,68	2307494,29	Картометрический метод	12,5	-
776	376648,15	2307487,70	Картометрический метод	12,5	-

1	2	3	4	5	6
777	376671,24	2307479,04	Картометрический метод	12,5	-
778	376692,67	2307469,97	Картометрический метод	12,5	-
779	376720,03	2307462,11	Картометрический метод	12,5	-
780	376749,49	2307466,52	Геодезический метод	2,5	-
781	376826,31	2307472,90	Геодезический метод	2,5	-
782	377013,63	2307386,79	Геодезический метод	2,5	-
783	377134,30	2307316,41	Геодезический метод	2,5	-
784	377222,41	2307085,96	Геодезический метод	2,5	-
785	377226,52	2307075,22	Геодезический метод	2,5	-
786	377228,82	2307069,19	Геодезический метод	2,5	-
787	377433,32	2306930,77	Геодезический метод	2,5	-
788	377566,99	2306833,94	Геодезический метод	2,5	-
789	377629,53	2306797,94	Геодезический метод	2,5	-
790	377701,44	2306749,26	Геодезический метод	2,5	-
791	377766,88	2306589,30	Геодезический метод	2,5	-
792	377875,95	2306283,91	Геодезический метод	2,5	-
793	377934,12	2306254,83	Геодезический метод	2,5	-
794	378041,69	2306147,26	Геодезический метод	2,5	-
795	378047,94	2306141,01	Геодезический метод	2,5	-
796	378100,81	2306088,14	Геодезический метод	2,5	-
797	378105,46	2306083,49	Геодезический метод	2,5	-
798	378218,95	2305970,73	Геодезический метод	2,5	-
799	378433,34	2305881,41	Геодезический метод	2,5	-
800	378497,66	2305854,60	Геодезический метод	2,5	-
801	378546,59	2305815,55	Картометрический метод	12,5	-
802	378617,90	2305756,51	Геодезический метод	2,5	-
803	378646,26	2305718,11	Геодезический метод	2,5	-
804	378608,25	2305615,78	Геодезический метод	2,5	-
805	378654,97	2305563,83	Геодезический метод	2,5	-

1	2	3	4	5	6
806	378759,59	2305447,50	Геодезический метод	2,5	-
807	378919,19	2305231,67	Геодезический метод	2,5	-
808	379342,10	2304864,39	Картометрический метод	12,5	-
809	379365,03	2304799,24	Геодезический метод	2,5	-
810	379405,26	2304710,16	Геодезический метод	2,5	-
811	379447,35	2304648,03	Картометрический метод	12,5	-
812	379800,25	2304513,24	Геодезический метод	2,5	-
813	379930,24	2304474,44	Геодезический метод	2,5	-
814	380158,71	2304537,36	Картометрический метод	12,5	-
815	380397,72	2304547,30	Картометрический метод	12,5	-
816	380661,32	2304612,95	Картометрический метод	12,5	-
817	380663,68	2304652,83	Геодезический метод	2,5	-
818	380655,83	2304725,67	Геодезический метод	2,5	-
819	380640,99	2304819,02	Геодезический метод	2,5	-
820	380620,05	2304928,14	Геодезический метод	2,5	-
821	380570,81	2304999,66	Картометрический метод	12,5	-
822	380563,65	2305043,90	Картометрический метод	12,5	-
823	380546,74	2305050,41	Картометрический метод	12,5	-
824	380551,94	2305085,54	Картометрический метод	12,5	-
825	380548,87	2305116,85	Картометрический метод	12,5	-
826	380531,12	2305140,20	Картометрический метод	12,5	-
827	380503,79	2305148,01	Картометрический метод	12,5	-
828	380458,25	2305158,42	Картометрический метод	12,5	-
829	380414,00	2305155,81	Картометрический метод	12,5	-
830	380384,07	2305167,53	Картометрический метод	12,5	-
831	380372,36	2305200,06	Картометрический метод	12,5	-
832	380432,22	2305289,85	Картометрический метод	12,5	-
833	380471,26	2305302,86	Картометрический метод	12,5	-
834	380492,08	2305335,39	Картометрический метод	12,5	-

1	2	3	4	5	6
835	380494,68	2305365,32	Картометрический метод	12,5	-
836	380533,72	2305390,05	Картометрический метод	12,5	-
837	380505,74	2305557,34	Картометрический метод	12,5	-
838	380420,66	2305588,59	Картометрический метод	12,5	-
839	380220,33	2305618,97	Картометрический метод	12,5	-
840	380245,80	2305693,70	Картометрический метод	12,5	-
841	380368,08	2305758,23	Картометрический метод	12,5	-
842	380352,79	2305819,37	Картометрический метод	12,5	-
843	380412,23	2305863,52	Картометрический метод	12,5	-
844	380400,34	2305945,04	Картометрический метод	12,5	-
845	380446,79	2305975,28	Картометрический метод	12,5	-
846	380395,19	2306327,79	Картометрический метод	12,5	-
847	380307,94	2306727,71	Картометрический метод	12,5	-
848	380277,04	2306760,36	Геодезический метод	2,5	-
849	380235,60	2306804,14	Геодезический метод	2,5	-
850	380231,42	2306811,04	Геодезический метод	2,5	-
851	379924,81	2307132,51	Геодезический метод	2,5	-
852	379922,56	2307134,89	Геодезический метод	2,5	-
853	379841,77	2307236,62	Геодезический метод	2,5	-
854	379773,91	2307322,08	Геодезический метод	2,5	-
855	379713,35	2307398,34	Геодезический метод	2,5	-
856	379751,20	2307441,80	Геодезический метод	2,5	-
857	379740,69	2307511,65	Геодезический метод	2,5	-
858	379811,62	2307642,71	Геодезический метод	2,5	-
859	379894,00	2307630,97	Геодезический метод	2,5	-
860	379991,72	2307687,61	Геодезический метод	2,5	-
861	380084,54	2307593,36	Геодезический метод	2,5	-
862	380137,25	2307610,55	Картометрический метод	12,5	-
863	380261,28	2307496,28	Картометрический метод	12,5	-

1	2	3	4	5	6
864	380365,79	2307421,03	Картометрический метод	12,5	-
865	380392,26	2307359,72	Картометрический метод	12,5	-
866	380503,74	2307306,77	Картометрический метод	12,5	-
867	380509,32	2307246,85	Картометрический метод	12,5	-
868	380533,01	2307231,52	Картометрический метод	12,5	-
869	380617,84	2307387,95	Геодезический метод	2,5	-
870	380633,22	2307434,08	Геодезический метод	2,5	-
871	380658,42	2307458,66	Картометрический метод	12,5	-
872	380744,82	2307478,16	Картометрический метод	12,5	-
873	380792,20	2307526,94	Картометрический метод	12,5	-
874	380843,76	2307611,94	Картометрический метод	12,5	-
875	380895,67	2307633,54	Картометрический метод	12,5	-
876	380957,27	2307658,91	Геодезический метод	2,5	-
877	381000,04	2307691,10	Геодезический метод	2,5	-
878	381008,49	2307692,59	Геодезический метод	2,5	-
879	381019,07	2307748,32	Геодезический метод	2,5	-
880	381054,03	2307780,95	Геодезический метод	2,5	-
881	381132,84	2307709,84	Геодезический метод	2,5	-
882	381138,84	2307486,41	Геодезический метод	2,5	-
883	381139,98	2307300,85	Геодезический метод	2,5	-
884	381138,69	2306881,82	Геодезический метод	2,5	-
885	381135,37	2306714,91	Геодезический метод	2,5	-
886	381135,50	2306451,47	Геодезический метод	2,5	-
887	381134,88	2306293,21	Геодезический метод	2,5	-
888	381134,49	2306269,79	Геодезический метод	2,5	-
889	381081,33	2306157,28	Геодезический метод	2,5	-
890	381064,38	2306132,51	Геодезический метод	2,5	-
891	381029,79	2306102,72	Геодезический метод	2,5	-
892	380908,34	2305993,65	Геодезический метод	2,5	-

1	2	3	4	5	6
893	380847,55	2305952,80	Геодезический метод	2,5	-
894	380801,19	2305827,87	Геодезический метод	2,5	-
895	380820,65	2305814,42	Геодезический метод	2,5	-
896	380844,19	2305733,21	Геодезический метод	2,5	-
897	380758,18	2305371,39	Геодезический метод	2,5	-
898	380802,39	2305340,64	Геодезический метод	2,5	-
899	380839,39	2305171,51	Геодезический метод	2,5	-
900	381011,29	2304914,20	Геодезический метод	2,5	-
901	381038,63	2304977,53	Картометрический метод	12,5	-
902	381066,82	2304963,63	Картометрический метод	12,5	-
903	381158,36	2304946,30	Картометрический метод	12,5	-
904	381158,36	2304896,85	Картометрический метод	12,5	-
905	381134,93	2304834,39	Картометрический метод	12,5	-
906	381171,49	2304803,17	Картометрический метод	12,5	-
907	381238,45	2304805,28	Геодезический метод	2,5	-
908	381483,26	2304820,73	Геодезический метод	2,5	-
909	381548,79	2304849,79	Геодезический метод	2,5	-
910	381610,61	2304917,79	Геодезический метод	2,5	-
911	381703,34	2304958,59	Геодезический метод	2,5	-
912	381818,64	2305080,38	Геодезический метод	2,5	-
913	381858,43	2304994,47	Картометрический метод	12,5	-
914	381836,17	2304945,18	Картометрический метод	12,5	-
915	381913,68	2304945,58	Картометрический метод	12,5	-
916	381968,13	2304921,33	Картометрический метод	12,5	-
917	381898,56	2304844,52	Геодезический метод	2,5	-
918	381830,94	2304794,76	Геодезический метод	2,5	-
919	381891,45	2304681,01	Геодезический метод	2,5	-
920	381812,94	2304647,63	Геодезический метод	2,5	-
921	381751,73	2304625,99	Геодезический метод	2,5	-

1	2	3	4	5	6
922	381783,26	2304595,08	Геодезический метод	2,5	-
923	381845,70	2304590,75	Геодезический метод	2,5	-
924	381913,70	2304555,51	Геодезический метод	2,5	-
925	381935,34	2304507,29	Геодезический метод	2,5	-
926	382042,91	2304544,39	Геодезический метод	2,5	-
927	382117,71	2304532,64	Геодезический метод	2,5	-
928	382207,35	2304596,31	Геодезический метод	2,5	-
929	382251,25	2304589,51	Геодезический метод	2,5	-
930	382361,29	2304654,43	Геодезический метод	2,5	-
931	382538,71	2304713,77	Геодезический метод	2,5	-
932	382653,69	2304744,49	Картометрический метод	12,5	-
933	382901,72	2304894,60	Геодезический метод	2,5	-
934	383029,68	2305006,49	Геодезический метод	2,5	-
935	382922,73	2305102,31	Геодезический метод	2,5	-
936	382718,73	2305102,31	Геодезический метод	2,5	-
937	382669,12	2305131,37	Геодезический метод	2,5	-
938	382626,00	2305046,68	Геодезический метод	2,5	-
939	382435,59	2305033,08	Геодезический метод	2,5	-
940	382415,80	2305065,22	Геодезический метод	2,5	-
941	382501,12	2305159,19	Геодезический метод	2,5	-
942	382583,96	2305192,57	Геодезический метод	2,5	-
943	382440,84	2305242,03	Геодезический метод	2,5	-
944	382310,71	2305222,25	Геодезический метод	2,5	-
945	382232,59	2305272,93	Картометрический метод	12,5	-
946	382414,78	2305324,98	Картометрический метод	12,5	-
947	382659,42	2305377,04	Картометрический метод	12,5	-
948	382828,60	2305421,28	Картометрический метод	12,5	-
949	382883,25	2305444,70	Картометрический метод	12,5	-
950	382906,68	2305478,54	Картометрический метод	12,5	-

1	2	3	4	5	6
951	382924,89	2305530,59	Картометрический метод	12,5	-
952	382948,32	2305580,04	Картометрический метод	12,5	-
953	382997,77	2305663,32	Картометрический метод	12,5	-
954	383065,44	2305749,21	Картометрический метод	12,5	-
955	383010,78	2305751,81	Картометрический метод	12,5	-
956	382969,14	2305741,40	Картометрический метод	12,5	-
957	382888,46	2305715,38	Картометрический метод	12,5	-
958	382755,72	2305702,36	Картометрический метод	12,5	-
959	382698,46	2305725,79	Картометрический метод	12,5	-
960	382636,00	2305741,40	Картометрический метод	12,5	-
961	382625,59	2305803,87	Картометрический метод	12,5	-
962	382729,70	2305829,89	Картометрический метод	12,5	-
963	382786,95	2305842,90	Картометрический метод	12,5	-
964	382885,85	2305842,90	Картометрический метод	12,5	-
965	382997,77	2305863,73	Картометрический метод	12,5	-
966	383055,03	2305913,18	Картометрический метод	12,5	-
967	383126,43	2305918,96	Геодезический метод	2,5	-
968	383281,93	2306119,84	Геодезический метод	2,5	-
969	383487,48	2306378,28	Картометрический метод	12,5	-
970	383325,55	2306605,42	Картометрический метод	12,5	-
971	383437,49	2306693,44	Картометрический метод	12,5	-
972	383336,53	2306916,51	Картометрический метод	12,5	-
973	383351,33	2306991,15	Картометрический метод	12,5	-
974	383384,01	2307107,32	Картометрический метод	12,5	-
975	383271,12	2307225,19	Картометрический метод	12,5	-
976	383208,40	2307487,41	Картометрический метод	12,5	-
977	383032,05	2307656,85	Картометрический метод	12,5	-
978	383028,06	2307726,88	Картометрический метод	12,5	-
979	383205,77	2307779,75	Картометрический метод	12,5	-

1	2	3	4	5	6
980	383473,02	2307744,51	Картометрический метод	12,5	-
981	383473,66	2307676,77	Картометрический метод	12,5	-
982	383488,61	2307524,03	Картометрический метод	12,5	-
983	383541,73	2307426,08	Картометрический метод	12,5	-
984	383593,20	2307404,49	Картометрический метод	12,5	-
985	383631,38	2307455,96	Картометрический метод	12,5	-
986	383671,23	2307434,38	Картометрический метод	12,5	-
987	383626,40	2307334,77	Картометрический метод	12,5	-
988	383662,93	2307268,36	Картометрический метод	12,5	-
989	383631,38	2307211,91	Картометрический метод	12,5	-
990	383644,66	2307157,12	Картометрический метод	12,5	-
991	383740,95	2307108,98	Картометрический метод	12,5	-
992	383730,99	2307014,34	Картометрический метод	12,5	-
993	383648,36	2306894,18	Геодезический метод	2,5	-
994	383801,81	2306447,44	Геодезический метод	2,5	-
995	383819,40	2306397,82	Геодезический метод	2,5	-
996	383961,32	2306539,42	Картометрический метод	12,5	-
997	384044,53	2306575,08	Картометрический метод	12,5	-
998	384132,84	2306734,72	Картометрический метод	12,5	-
999	384316,24	2306807,74	Картометрический метод	12,5	-
1000	384421,53	2306850,20	Картометрический метод	12,5	-
1001	384542,11	2306858,69	Картометрический метод	12,5	-
1002	384700,54	2306963,33	Картометрический метод	12,5	-
1003	384714,95	2306965,26	Картометрический метод	12,5	-
1004	384715,32	2306970,77	Картометрический метод	12,5	-
1005	384879,81	2307179,57	Картометрический метод	12,5	-
1006	384938,81	2307226,81	Картометрический метод	12,5	-
1007	385077,67	2307389,31	Картометрический метод	12,5	-
1008	385069,46	2307450,75	Картометрический метод	12,5	-

1	2	3	4	5	6
1009	385077,83	2307501,38	Картометрический метод	12,5	-
1010	385108,57	2307518,76	Картометрический метод	12,5	-
1011	385151,70	2307493,80	Картометрический метод	12,5	-
1012	385199,13	2307575,08	Картометрический метод	12,5	-
1013	385212,48	2307620,72	Картометрический метод	12,5	-
1014	385204,27	2307692,12	Картометрический метод	12,5	-
1015	385193,61	2307780,96	Картометрический метод	12,5	-
1016	385205,40	2307901,31	Картометрический метод	12,5	-
1017	385147,97	2307978,10	Картометрический метод	12,5	-
1018	385091,52	2307941,57	Картометрический метод	12,5	-
1019	384958,70	2307931,61	Картометрический метод	12,5	-
1020	385099,82	2308120,88	Картометрический метод	12,5	-
1021	385196,11	2308200,57	Картометрический метод	12,5	-
1022	385325,61	2308316,78	Картометрический метод	12,5	-
1023	385448,46	2308416,40	Картометрический метод	12,5	-
1024	385561,35	2308527,63	Картометрический метод	12,5	-
1025	385589,58	2308590,72	Картометрический метод	12,5	-
1026	385664,29	2308615,62	Картометрический метод	12,5	-
1027	385826,98	2308751,76	Картометрический метод	12,5	-
1028	385860,19	2308738,48	Картометрический метод	12,5	-
1029	385948,18	2308773,34	Картометрический метод	12,5	-
1030	386022,89	2308826,47	Картометрический метод	12,5	-
1031	386069,37	2308814,85	Картометрический метод	12,5	-
1032	386117,52	2308829,79	Картометрический метод	12,5	-
1033	386182,27	2308776,66	Картометрический метод	12,5	-
1034	386130,80	2308590,72	Картометрический метод	12,5	-
1035	386067,71	2308554,19	Картометрический метод	12,5	-
1036	386061,07	2308519,33	Картометрический метод	12,5	-
1037	386130,80	2308472,84	Картометрический метод	12,5	-

1	2	3	4	5	6
1038	386149,06	2308408,10	Картометрический метод	12,5	-
1039	386109,22	2308384,85	Картометрический метод	12,5	-
1040	385993,00	2308335,05	Картометрический метод	12,5	-
1041	385909,99	2308354,14	Картометрический метод	12,5	-
1042	385865,17	2308309,31	Картометрический метод	12,5	-
1043	385750,62	2308276,11	Картометрический метод	12,5	-
1044	385709,11	2308227,96	Картометрический метод	12,5	-
1045	385649,34	2308183,14	Картометрический метод	12,5	-
1046	385621,95	2308121,71	Картометрический метод	12,5	-
1047	385525,66	2308037,87	Картометрический метод	12,5	-
1048	385489,14	2307984,74	Картометрический метод	12,5	-
1049	385456,17	2307940,89	Картометрический метод	12,5	-
1050	385424,09	2307859,45	Картометрический метод	12,5	-
1051	385399,42	2307780,49	Картометрический метод	12,5	-
1052	385372,65	2307683,02	Картометрический метод	12,5	-
1053	385334,85	2307619,32	Картометрический метод	12,5	-
1054	385295,77	2307553,47	Картометрический метод	12,5	-
1055	385290,84	2307469,57	Картометрический метод	12,5	-
1056	385267,44	2307398,76	Картометрический метод	12,5	-
1057	385226,68	2307309,17	Картометрический метод	12,5	-
1058	385127,97	2307151,24	Картометрический метод	12,5	-
1059	385055,88	2307103,27	Картометрический метод	12,5	-
1060	385031,73	2307059,94	Картометрический метод	12,5	-
1061	385076,15	2307062,40	Картометрический метод	12,5	-
1062	385120,57	2307069,81	Картометрический метод	12,5	-
1063	385157,59	2307079,68	Картометрический метод	12,5	-
1064	385202,00	2307087,08	Картометрический метод	12,5	-
1065	385253,82	2307136,43	Картометрический метод	12,5	-
1066	385298,24	2307151,24	Картометрический метод	12,5	-

1	2	3	4	5	6
1067	385347,59	2307153,71	Картометрический метод	12,5	-
1068	385377,21	2307148,77	Картометрический метод	12,5	-
1069	385433,96	2307163,58	Картометрический метод	12,5	-
1070	385557,35	2307225,27	Картометрический метод	12,5	-
1071	385628,91	2307274,62	Картометрический метод	12,5	-
1	385672,24	2307305,42	Аналитический метод	12,5	-
3. Сведения о характерных точках части (частей) границы объекта					
Обозначение характерных точек части границы	Координаты, м		Метод определения координат характерной точки	Средняя квадратическая погрешность положения характерной точки (Mt), м	Описание обозначения точки на местности
	X	Y			
Часть № 1					
-	-	-	-	-	-
-	-	-	-	-	-
Часть № 2					
-	-	-	-	-	-
-	-	-	-	-	-
Часть № ...					
-	-	-	-	-	-
-	-	-	-	-	-

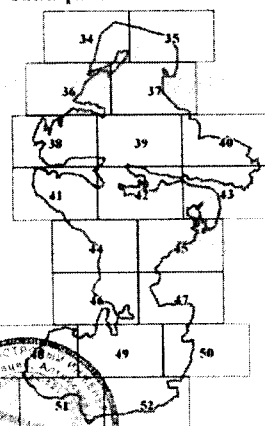
Раздел 4

План границ объекта
памятника природы краевого значения
«Кольванский борок» в Курьинском районе

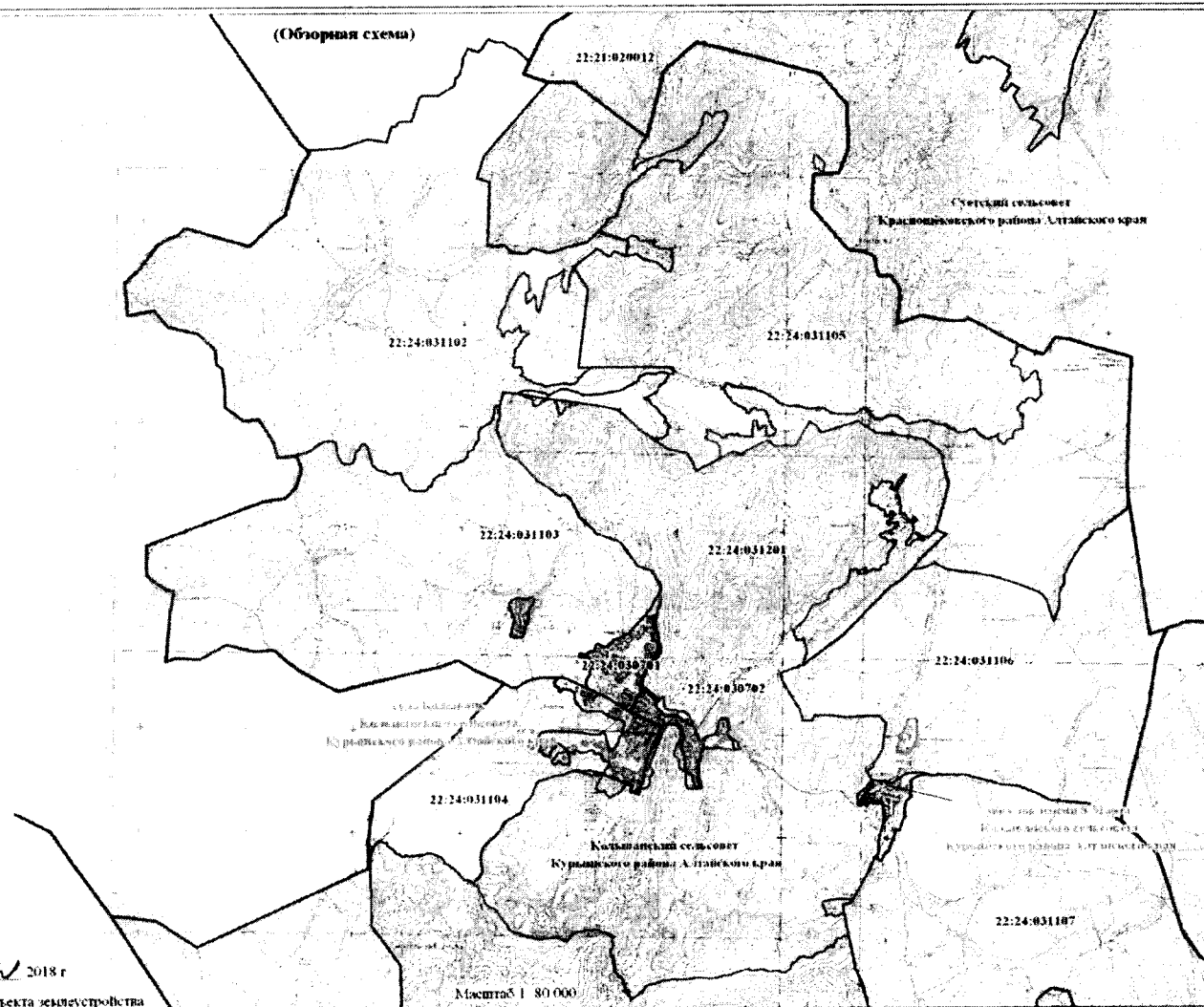
ИСПОЛЬЗУЕМЫЕ УСЛОВНЫЕ ЗНАКИ
И ОБОЗНАЧЕНИЯ

	граница муниципальных образований
	граница населенных пунктов
	граница с номер кадастрового квартала
	граница земельного участка, учтенного в ЕГРН
	граница памятника природы

Схема расположения листов



Подпись *И.В. Шеголева* Дата *22.11.2018* г.
место для отрыва листа, составившего карту (план) объекта землеустройства



ПРИЛОЖЕНИЕ 12
к изменениям, которые вносятся в
постановление Администрации
края от 06.05.2014 № 220

ОПИСАНИЕ МЕСТОПОЛОЖЕНИЯ ГРАНИЦ
памятника природы «Колыванский борок» в Краснощековском районе

Раздел 1

Сведения об объекте		
№ п/п	Характеристики объекта	Описание характеристик
1	2	3
1	Местоположение объекта	Российская Федерация, Алтайский край, Краснощековский район, Суетский сельсовет
2	Площадь объекта +/- величина погрешности определения площади (P +/- Дельта P)	8482200 кв.м. ± 74200 кв.м.
3	Иные характеристики объекта	-

Раздел 2

Сведения о местоположении границ объекта						
1. Система координат МСК-22, зона 2						
2. Сведения о характерных точках границ объекта						
Обозначение характерных точек границ	Координаты, м		Метод определения координат характерной точки	Средняя квадратическая погрешность положения характерной точки (Mt), м	Описание обозначения точки на местности	
1	2	3	4	5	6	
-	-	-	-	-	-	
-	-	-	-	-	-	
-	-	-	-	-	-	
-	-	-	-	-	-	
-	-	-	-	-	-	

1	2	3	4	5	6
3. Сведения о характерных точках части (частей) границы объекта					
Обозначение характерных точек части границы	Координаты, м		Метод определения координат характерной точки	Средняя квадратическая погрешность положения характерной точки (Mt), м	Описание обозначения точки на местности
	X	Y			
Часть № 1					
1	387236,44	2309341,01	Картометрический метод	12,5	-
2	387519,21	2308242,99	Картометрический метод	12,5	-
3	386960,29	2307637,75	Картометрический метод	12,5	-
4	385660,54	2307320,25	Картометрический метод	12,5	-
5	385672,24	2307305,43	Картометрический метод	12,5	-
6	385672,55	2307305,66	Картометрический метод	12,5	-
7	385674,81	2307308,67	Картометрический метод	12,5	-
8	385791,25	2307316,86	Картометрический метод	12,5	-
9	385922,11	2307333,67	Картометрический метод	12,5	-
10	385956,80	2307337,97	Картометрический метод	12,5	-
11	385987,06	2307327,85	Картометрический метод	12,5	-
12	386001,71	2307319,02	Картометрический метод	12,5	-
13	386016,22	2307312,13	Картометрический метод	12,5	-
14	386033,86	2307303,94	Картометрический метод	12,5	-
15	386075,28	2307280,65	Картометрический метод	12,5	-
16	386103,10	2307275,09	Картометрический метод	12,5	-
17	386131,61	2307270,55	Картометрический метод	12,5	-
18	386185,25	2307258,69	Картометрический метод	12,5	-
19	386206,46	2307257,19	Картометрический метод	12,5	-
20	386216,59	2307254,17	Картометрический метод	12,5	-
21	386263,87	2307247,32	Картометрический метод	12,5	-
22	386331,21	2307214,11	Картометрический метод	12,5	-

1	2	3	4	5	6
23	386366,74	2307184,76	Картометрический метод	12,5	-
24	386423,89	2307139,96	Картометрический метод	12,5	-
25	386483,37	2307109,07	Картометрический метод	12,5	-
26	386523,53	2307104,43	Картометрический метод	12,5	-
27	386545,16	2307096,71	Картометрический метод	12,5	-
28	386574,51	2307075,08	Картометрический метод	12,5	-
29	386609,26	2307058,86	Картометрический метод	12,5	-
30	386675,69	2307040,32	Картометрический метод	12,5	-
31	386741,34	2307025,65	Картометрический метод	12,5	-
32	386801,59	2306991,66	Картометрический метод	12,5	-
33	386843,68	2306956,13	Картометрический метод	12,5	-
34	386888,48	2306920,60	Картометрический метод	12,5	-
35	386945,63	2306906,70	Картометрический метод	12,5	-
36	387018,24	2306864,99	Картометрический метод	12,5	-
37	387090,84	2306798,57	Картометрический метод	12,5	-
38	387151,08	2306767,67	Картометрический метод	12,5	-
39	387239,14	2306738,32	Картометрический метод	12,5	-
40	387286,72	2306757,73	Картометрический метод	12,5	-
41	387376,21	2306641,60	Картометрический метод	12,5	-
42	387361,42	2306623,85	Картометрический метод	12,5	-
43	387373,25	2306585,40	Картометрический метод	12,5	-
44	387490,59	2306512,43	Картометрический метод	12,5	-
45	387549,75	2306492,71	Картометрический метод	12,5	-
46	387600,04	2306493,69	Картометрический метод	12,5	-
47	387718,36	2306482,85	Картометрический метод	12,5	-
48	387774,57	2306485,81	Картометрический метод	12,5	-
49	387824,85	2306490,74	Картометрический метод	12,5	-
50	387856,41	2306478,90	Картометрический метод	12,5	-
51	387916,55	2306450,31	Картометрический метод	12,5	-

1	2	3	4	5	6
52	387981,63	2306449,32	Картометрический метод	12,5	-
53	388025,02	2306458,19	Картометрический метод	12,5	-
54	388047,70	2306491,72	Картометрический метод	12,5	-
55	388066,35	2306516,65	Картометрический метод	12,5	-
56	388114,24	2306464,12	Картометрический метод	12,5	-
57	388108,06	2306346,72	Картометрический метод	12,5	-
58	388184,52	2306358,31	Картометрический метод	12,5	-
59	388270,26	2306370,66	Картометрический метод	12,5	-
60	388281,07	2306357,53	Картометрический метод	12,5	-
61	388277,21	2306335,13	Картометрический метод	12,5	-
62	388253,26	2306288,79	Картометрический метод	12,5	-
63	388256,35	2306271,03	Картометрический метод	12,5	-
64	388285,70	2306262,53	Картометрический метод	12,5	-
65	388333,59	2306244,77	Картометрический метод	12,5	-
66	388385,34	2306251,72	Картометрический метод	12,5	-
67	388457,94	2306291,11	Картометрический метод	12,5	-
68	388565,30	2306348,27	Картометрический метод	12,5	-
69	388624,78	2306386,88	Картометрический метод	12,5	-
70	388684,25	2306417,78	Картометрический метод	12,5	-
71	388706,65	2306440,17	Картометрический метод	12,5	-
72	388732,91	2306465,67	Картометрический метод	12,5	-
73	388787,75	2306482,66	Картометрический метод	12,5	-
74	388835,63	2306526,69	Картометрический метод	12,5	-
75	388902,06	2306638,68	Картометрический метод	12,5	-
76	388937,59	2306705,11	Картометрический метод	12,5	-
77	388959,99	2306773,08	Картометрический метод	12,5	-
78	388956,12	2306858,04	Картометрический метод	12,5	-
79	388936,04	2306922,15	Картометрический метод	12,5	-
80	388895,88	2306928,33	Картометрический метод	12,5	-

1	2	3	4	5	6
81	388857,26	2306940,69	Картометрический метод	12,5	-
82	388802,42	2306972,35	Картометрический метод	12,5	-
83	388722,87	2306967,72	Картометрический метод	12,5	-
84	388662,62	2306960,77	Картометрический метод	12,5	-
85	388647,17	2306976,22	Картометрический метод	12,5	-
86	388668,80	2307010,20	Картометрический метод	12,5	-
87	388656,44	2307025,65	Картометрический метод	12,5	-
88	388639,45	2307048,82	Картометрический метод	12,5	-
89	388695,06	2307105,98	Картометрический метод	12,5	-
90	388820,19	2307212,57	Картометрический метод	12,5	-
91	388822,50	2307259,68	Картометрический метод	12,5	-
92	388770,75	2307366,27	Картометрический метод	12,5	-
93	388796,25	2307385,58	Картометрический метод	12,5	-
94	388864,21	2307394,85	Картометрический метод	12,5	-
95	388907,47	2307388,67	Картометрический метод	12,5	-
96	388938,36	2307419,57	Картометрический метод	12,5	-
97	388950,72	2307401,03	Картометрический метод	12,5	-
98	388967,49	2307427,28	Картометрический метод	12,5	-
99	388993,51	2307513,99	Картометрический метод	12,5	-
100	389060,40	2307667,59	Картометрический метод	12,5	-
101	389015,80	2307748,11	Картометрический метод	12,5	-
102	388940,24	2307734,49	Картометрический метод	12,5	-
103	388883,26	2307767,93	Картометрический метод	12,5	-
104	388981,12	2307821,20	Картометрический метод	12,5	-
105	388928,32	2307906,94	Картометрический метод	12,5	-
106	388911,33	2307916,21	Картометрический метод	12,5	-
107	388913,65	2307944,02	Картометрический метод	12,5	-
108	388906,70	2307964,10	Картометрический метод	12,5	-
109	388865,76	2307939,38	Картометрический метод	12,5	-

1	2	3	4	5	6
110	388812,47	2307986,50	Картометрический метод	12,5	-
111	388762,26	2307986,50	Картометрический метод	12,5	-
112	388721,33	2307962,55	Картометрический метод	12,5	-
113	388643,32	2307951,74	Картометрический метод	12,5	-
114	388626,32	2307940,92	Картометрический метод	12,5	-
115	388634,05	2307918,53	Картометрический метод	12,5	-
116	388672,67	2307884,54	Картометрический метод	12,5	-
117	388723,64	2307862,14	Картометрический метод	12,5	-
118	388712,83	2307847,47	Картометрический метод	12,5	-
119	388672,67	2307824,30	Картометрический метод	12,5	-
120	388632,50	2307801,90	Картометрический метод	12,5	-
121	388587,03	2307777,07	Картометрический метод	12,5	-
122	388566,08	2307779,50	Картометрический метод	12,5	-
123	388530,55	2307799,58	Картометрический метод	12,5	-
124	388515,87	2307838,97	Картометрический метод	12,5	-
125	388491,93	2307860,60	Картометрический метод	12,5	-
126	388467,21	2307865,23	Картометрический метод	12,5	-
127	388449,45	2307872,96	Картометрический метод	12,5	-
128	388419,33	2307867,55	Картометрический метод	12,5	-
129	388396,93	2307871,41	Картометрический метод	12,5	-
130	388389,20	2307889,17	Картометрический метод	12,5	-
131	388402,33	2307901,53	Картометрический метод	12,5	-
132	388376,85	2307976,46	Картометрический метод	12,5	-
133	388388,33	2307989,65	Картометрический метод	12,5	-
134	388422,83	2307999,35	Картометрический метод	12,5	-
135	388543,96	2308019,62	Картометрический метод	12,5	-
136	388590,87	2308055,79	Картометрический метод	12,5	-
137	388658,29	2308148,32	Картометрический метод	12,5	-
138	388707,57	2308273,91	Картометрический метод	12,5	-

1	2	3	4	5	6
139	388710,90	2308314,04	Картометрический метод	12,5	-
140	388746,44	2308354,11	Картометрический метод	12,5	-
141	388782,20	2308399,35	Картометрический метод	12,5	-
142	388806,76	2308435,97	Картометрический метод	12,5	-
143	388785,22	2308448,03	Картометрический метод	12,5	-
144	388746,44	2308450,19	Картометрический метод	12,5	-
145	388674,71	2308453,63	Картометрический метод	12,5	-
146	388555,80	2308441,57	Картометрический метод	12,5	-
147	388492,04	2308457,08	Картометрический метод	12,5	-
148	388429,35	2308475,17	Картометрический метод	12,5	-
149	388381,96	2308473,88	Картометрический метод	12,5	-
150	388325,95	2308445,44	Картометрический метод	12,5	-
151	388291,05	2308441,14	Картометрический метод	12,5	-
152	388249,26	2308463,98	Картометрический метод	12,5	-
153	388193,90	2308470,87	Картометрический метод	12,5	-
154	388153,62	2308450,62	Картометрический метод	12,5	-
155	388074,99	2308415,72	Картометрический метод	12,5	-
156	388052,59	2308420,89	Картометрический метод	12,5	-
157	388040,52	2308436,40	Картометрический метод	12,5	-
158	388049,14	2308463,98	Картометрический метод	12,5	-
159	388095,67	2308507,06	Картометрический метод	12,5	-
160	388150,82	2308553,59	Картометрический метод	12,5	-
161	388207,69	2308519,12	Картометрический метод	12,5	-
162	388273,17	2308493,27	Картометрический метод	12,5	-
163	388314,53	2308498,44	Картометрический метод	12,5	-
164	388381,74	2308496,72	Картометрический метод	12,5	-
165	388442,06	2308501,88	Картометрический метод	12,5	-
166	388488,59	2308510,51	Картометрический метод	12,5	-
167	388507,55	2308538,08	Картометрический метод	12,5	-

1	2	3	4	5	6
168	388504,10	2308538,08	Картометрический метод	12,5	-
169	388425,47	2308632,00	Картометрический метод	12,5	-
170	388390,36	2308634,59	Картометрический метод	12,5	-
171	388376,57	2308613,90	Картометрический метод	12,5	-
172	388381,74	2308596,67	Картометрический метод	12,5	-
173	388378,30	2308577,72	Картометрический метод	12,5	-
174	388336,94	2308613,90	Картометрический метод	12,5	-
175	388324,87	2308612,19	Картометрический метод	12,5	-
176	388295,58	2308594,95	Картометрический метод	12,5	-
177	388219,75	2308607,02	Картометрический метод	12,5	-
178	388200,79	2308629,42	Картометрический метод	12,5	-
179	388283,30	2308617,79	Картометрический метод	12,5	-
180	388307,64	2308638,04	Картометрический метод	12,5	-
181	388209,63	2308701,37	Картометрический метод	12,5	-
182	388059,48	2308734,54	Картометрический метод	12,5	-
183	387899,21	2308748,33	Картометрический метод	12,5	-
184	387661,39	2308739,71	Картометрический метод	12,5	-
185	387601,07	2308746,61	Картометрический метод	12,5	-
186	387521,80	2308787,97	Картометрический метод	12,5	-
187	387497,67	2308832,78	Картометрический метод	12,5	-
188	387530,42	2308848,29	Картометрический метод	12,5	-
189	387532,14	2308874,13	Картометрический метод	12,5	-
190	387490,78	2308901,71	Картометрический метод	12,5	-
191	387466,65	2308882,75	Картометрический метод	12,5	-
192	387439,08	2308887,92	Картометрический метод	12,5	-
193	387430,46	2308913,77	Картометрический метод	12,5	-
194	387431,11	2308918,94	Картометрический метод	12,5	-
195	387444,03	2308956,00	Картометрический метод	12,5	-
196	387444,03	2308982,71	Картометрический метод	12,5	-

1	2	3	4	5	6
197	387451,14	2309005,54	Картометрический метод	12,5	-
198	387457,82	2309030,10	Картометрический метод	12,5	-
199	387458,68	2309054,23	Картометрический метод	12,5	-
200	387455,45	2309071,03	Картометрический метод	12,5	-
201	387440,59	2309081,80	Картометрический метод	12,5	-
202	387424,22	2309095,59	Картометрический метод	12,5	-
203	387413,01	2309101,62	Картометрический метод	12,5	-
204	387393,20	2309099,90	Картометрический метод	12,5	-
205	387378,76	2309090,42	Картометрический метод	12,5	-
206	387360,88	2309118,42	Картометрический метод	12,5	-
207	387370,15	2309167,11	Картометрический метод	12,5	-
208	387348,39	2309228,72	Картометрический метод	12,5	-
209	387345,37	2309255,42	Картометрический метод	12,5	-
210	387346,67	2309290,33	Картометрический метод	12,5	-
211	387333,09	2309327,38	Картометрический метод	12,5	-
212	387302,72	2309357,97	Картометрический метод	12,5	-
213	387274,29	2309394,59	Картометрический метод	12,5	-
214	387242,40	2309448,88	Картометрический метод	12,5	-
215	387218,71	2309491,10	Картометрический метод	12,5	-
216	387206,21	2309512,64	Картометрический метод	12,5	-
217	387193,72	2309503,66	Картометрический метод	12,5	-
1	387236,44	2309341,01	Картометрический метод	12,5	-
Часть № 2					
218	382510,86	2312025,60	Картометрический метод	12,5	-
219	382981,80	2312512,85	Картометрический метод	12,5	-
220	382863,35	2312583,92	Картометрический метод	12,5	-
221	382818,76	2312727,45	Картометрический метод	12,5	-
222	382712,86	2312809,66	Картометрический метод	12,5	-
223	382707,74	2312886,30	Картометрический метод	12,5	-

1	2	3	4	5	6
224	382735,16	2312955,98	Картометрический метод	12,5	-
225	382757,45	2313180,33	Картометрический метод	12,5	-
226	382682,20	2313254,19	Картометрический метод	12,5	-
227	382760,24	2313282,06	Картометрический метод	12,5	-
228	382762,33	2313351,73	Картометрический метод	12,5	-
229	382713,56	2313316,89	Картометрический метод	12,5	-
230	382699,62	2313344,76	Картометрический метод	12,5	-
231	382758,15	2313433,95	Картометрический метод	12,5	-
232	382908,64	2313499,44	Картометрический метод	12,5	-
233	383095,37	2313492,47	Картометрический метод	12,5	-
234	383103,03	2313546,82	Картометрический метод	12,5	-
235	383086,31	2313675,02	Картометрический метод	12,5	-
236	383111,39	2313746,09	Картометрический метод	12,5	-
237	383136,47	2313737,73	Картометрический метод	12,5	-
238	383142,05	2313662,48	Картометрический метод	12,5	-
239	383169,92	2313680,60	Картометрический метод	12,5	-
240	383200,57	2313769,78	Картометрический метод	12,5	-
241	383231,23	2313853,39	Картометрический метод	12,5	-
242	383330,17	2313850,60	Картометрический метод	12,5	-
243	383412,80	2313835,05	Картометрический метод	12,5	-
244	383449,42	2313869,30	Картометрический метод	12,5	-
245	383458,90	2313912,38	Картометрический метод	12,5	-
246	383453,95	2313932,20	Картометрический метод	12,5	-
247	383374,35	2313964,94	Картометрический метод	12,5	-
248	383264,06	2314006,31	Картометрический метод	12,5	-
249	383177,89	2314013,20	Картометрический метод	12,5	-
250	383116,39	2314013,42	Картометрический метод	12,5	-
251	383077,40	2314028,71	Картометрический метод	12,5	-
252	383063,40	2314053,92	Картометрический метод	12,5	-

1	2	3	4	5	6
253	383065,87	2314132,11	Картометрический метод	12,5	-
254	383084,83	2314202,77	Картометрический метод	12,5	-
255	383034,53	2314298,44	Картометрический метод	12,5	-
256	382982,00	2314366,40	Картометрический метод	12,5	-
257	382927,94	2314423,56	Картометрический метод	12,5	-
258	382773,91	2314453,98	Картометрический метод	12,5	-
259	382676,37	2314504,15	Картометрический метод	12,5	-
260	382598,35	2314575,91	Картометрический метод	12,5	-
261	382452,73	2314758,46	Картометрический метод	12,5	-
262	382399,07	2314778,67	Картометрический метод	12,5	-
263	382343,33	2314720,14	Картометрический метод	12,5	-
264	382270,87	2314742,44	Картометрический метод	12,5	-
265	382249,27	2314717,35	Картометрический метод	12,5	-
266	382193,87	2314743,34	Картометрический метод	12,5	-
267	382130,68	2314671,49	Картометрический метод	12,5	-
268	382126,96	2314615,75	Картометрический метод	12,5	-
269	382058,82	2314529,03	Картометрический метод	12,5	-
270	381957,22	2314423,74	Картометрический метод	12,5	-
271	381879,16	2314318,45	Картометрический метод	12,5	-
272	381735,44	2314218,11	Картометрический метод	12,5	-
273	381599,15	2314147,50	Картометрический метод	12,5	-
274	382085,30	2313277,74	Картометрический метод	12,5	-
275	382036,99	2313242,87	Картометрический метод	12,5	-
276	382023,02	2312966,68	Картометрический метод	12,5	-
277	382132,14	2312395,74	Картометрический метод	12,5	-
278	381974,44	2311965,57	Картометрический метод	12,5	-
279	382172,85	2311985,54	Картометрический метод	12,5	-
218	382510,86	2312025,60	Картометрический метод	12,5	-

1	2	3	4	5	6
Часть № 3					
280	384944,52	2310908,66	Картометрический метод	12,5	-
281	385420,76	2311074,03	Картометрический метод	12,5	-
282	385537,21	2311072,95	Картометрический метод	12,5	-
283	385544,94	2311110,03	Картометрический метод	12,5	-
284	385527,94	2311147,10	Картометрический метод	12,5	-
285	385546,48	2311159,46	Картометрический метод	12,5	-
286	385523,31	2311179,54	Картометрический метод	12,5	-
287	385565,02	2311171,82	Картометрический метод	12,5	-
288	385619,08	2311185,72	Картометрический метод	12,5	-
289	385665,43	2311196,53	Картометрический метод	12,5	-
290	385736,48	2311267,59	Картометрический метод	12,5	-
291	385812,18	2311324,75	Картометрический метод	12,5	-
292	385909,50	2311375,73	Картометрический метод	12,5	-
293	385972,83	2311434,42	Картометрический метод	12,5	-
294	385965,11	2311466,87	Картометрический метод	12,5	-
295	385980,55	2311477,68	Картометрический метод	12,5	-
296	385955,84	2311505,49	Картометрический метод	12,5	-
297	385960,47	2311513,21	Картометрический метод	12,5	-
298	386037,71	2311527,12	Картометрический метод	12,5	-
299	386025,35	2311550,29	Картометрический метод	12,5	-
300	385979,01	2311605,90	Картометрический метод	12,5	-
301	385921,08	2311598,17	Картометрический метод	12,5	-
302	385811,40	2311576,55	Картометрический метод	12,5	-
303	385775,88	2311622,89	Картометрический метод	12,5	-
304	385751,16	2311658,42	Картометрический метод	12,5	-
305	385744,98	2311684,68	Картометрический метод	12,5	-
306	385707,91	2311697,04	Картометрический метод	12,5	-
307	385680,10	2311715,58	Картометрический метод	12,5	-

1	2	3	4	5	6
308	385680,10	2311744,92	Картометрический метод	12,5	-
309	385790,55	2311865,42	Картометрический метод	12,5	-
310	385778,96	2311894,00	Картометрический метод	12,5	-
311	385733,39	2311908,67	Картометрический метод	12,5	-
312	385704,82	2311932,62	Картометрический метод	12,5	-
313	385659,25	2312007,54	Картометрический метод	12,5	-
314	385631,44	2312067,01	Картометрический метод	12,5	-
315	385629,12	2312118,76	Картометрический метод	12,5	-
316	385667,74	2312148,11	Картометрический метод	12,5	-
317	385669,29	2312180,55	Картометрический метод	12,5	-
318	385629,12	2312227,67	Картометрический метод	12,5	-
319	385617,54	2312239,26	Картометрический метод	12,5	-
320	385565,79	2312311,86	Картометрический метод	12,5	-
321	385537,98	2312317,27	Картометрический метод	12,5	-
322	385517,90	2312314,95	Картометрический метод	12,5	-
323	385511,72	2312284,05	Картометрический метод	12,5	-
324	385492,41	2312271,69	Картометрический метод	12,5	-
325	385489,32	2312243,12	Картометрический метод	12,5	-
326	385480,06	2312234,62	Картометрический метод	12,5	-
327	385459,97	2312234,62	Картометрический метод	12,5	-
328	385442,98	2312268,61	Картометрический метод	12,5	-
329	385418,27	2312325,76	Картометрический метод	12,5	-
330	385424,45	2312360,52	Картометрический метод	12,5	-
331	385411,31	2312384,46	Картометрический метод	12,5	-
332	385394,32	2312408,40	Картометрический метод	12,5	-
333	385337,94	2312401,46	Картометрический метод	12,5	-
334	385261,47	2312371,33	Картометрический метод	12,5	-
335	385197,37	2312368,24	Картометрический метод	12,5	-
336	385137,89	2312320,36	Картометрический метод	12,5	-

1	2	3	4	5	6
337	385084,60	2312312,63	Картометрический метод	12,5	-
338	385066,84	2312308,00	Картометрический метод	12,5	-
339	385027,44	2312280,97	Картометрический метод	12,5	-
340	385049,07	2312238,48	Картометрический метод	12,5	-
341	384995,78	2312226,13	Картометрический метод	12,5	-
342	384971,06	2312263,20	Картометрический метод	12,5	-
343	384937,85	2312280,19	Картометрический метод	12,5	-
344	384891,51	2312293,32	Картометрический метод	12,5	-
345	384815,04	2312314,95	Картометрический метод	12,5	-
346	384785,69	2312298,73	Картометрический метод	12,5	-
347	384791,10	2312272,47	Картометрический метод	12,5	-
348	384821,96	2312253,66	Картометрический метод	12,5	-
349	384836,67	2312214,54	Картометрический метод	12,5	-
350	384823,54	2312199,86	Картометрический метод	12,5	-
351	384771,79	2312207,59	Картометрический метод	12,5	-
352	384700,73	2312209,90	Картометрический метод	12,5	-
353	384669,06	2312222,26	Картометрический метод	12,5	-
354	384625,81	2312183,64	Картометрический метод	12,5	-
355	384642,80	2312150,43	Картометрический метод	12,5	-
356	384657,48	2312101,00	Картометрический метод	12,5	-
357	384669,84	2312052,34	Картометрический метод	12,5	-
358	384642,03	2312028,39	Картометрический метод	12,5	-
359	384615,00	2311991,32	Картометрический метод	12,5	-
360	384628,13	2311912,54	Картометрический метод	12,5	-
361	384559,39	2311946,52	Картометрический метод	12,5	-
362	384520,77	2311975,87	Картометрический метод	12,5	-
363	384516,91	2312004,45	Картометрический метод	12,5	-
364	384524,63	2312033,80	Картометрический метод	12,5	-
365	384553,21	2312095,59	Картометрический метод	12,5	-

1	2	3	4	5	6
366	384588,74	2312183,64	Картометрический метод	12,5	-
367	384610,36	2312235,39	Картометрический метод	12,5	-
368	384577,92	2312267,06	Картометрический метод	12,5	-
369	384535,06	2312214,54	Картометрический метод	12,5	-
370	384414,57	2311995,18	Картометрический метод	12,5	-
371	384335,01	2311885,50	Картометрический метод	12,5	-
372	384322,27	2311867,74	Картометрический метод	12,5	-
373	384388,69	2311863,10	Картометрический метод	12,5	-
374	384432,72	2311843,02	Картометрический метод	12,5	-
375	384487,55	2311805,17	Картометрический метод	12,5	-
376	384469,02	2311769,65	Картометрический метод	12,5	-
377	384506,09	2311727,94	Картометрический метод	12,5	-
378	384430,40	2311710,94	Картометрический метод	12,5	-
379	384425,76	2311672,32	Картометрический метод	12,5	-
380	384326,90	2311653,79	Картометрический метод	12,5	-
381	384360,89	2311593,54	Картометрический метод	12,5	-
382	384356,25	2311578,09	Картометрический метод	12,5	-
383	384305,27	2311561,10	Картометрический метод	12,5	-
384	384285,19	2311524,03	Картометрический метод	12,5	-
385	384268,20	2311524,03	Картометрический метод	12,5	-
386	384252,75	2311559,56	Картометрический метод	12,5	-
387	384228,04	2311613,62	Картометрический метод	12,5	-
388	384207,96	2311612,08	Картометрический метод	12,5	-
389	384107,55	2311576,55	Картометрический метод	12,5	-
390	384104,46	2311533,30	Картометрический метод	12,5	-
391	384107,55	2311485,40	Картометрический метод	12,5	-
392	384124,54	2311505,49	Картометрический метод	12,5	-
393	384146,17	2311505,49	Картометрический метод	12,5	-
394	384143,08	2311474,59	Картометрический метод	12,5	-






1	2	3	4	5	6
395	384150,80	2311405,08	Картометрический метод	12,5	-
396	384139,99	2311372,63	Картометрический метод	12,5	-
397	384147,71	2311343,29	Картометрический метод	12,5	-
398	384132,26	2311300,03	Картометрический метод	12,5	-
399	384156,98	2311218,16	Картометрический метод	12,5	-
400	384161,61	2311147,10	Картометрический метод	12,5	-
401	384163,93	2311060,59	Картометрический метод	12,5	-
402	384221,09	2311021,98	Картометрический метод	12,5	-
403	384301,41	2310940,10	Картометрический метод	12,5	-
404	384392,55	2310858,23	Картометрический метод	12,5	-
405	384431,17	2310797,98	Картометрический метод	12,5	-
406	384483,69	2310750,10	Картометрический метод	12,5	-
407	384553,21	2310747,01	Картометрический метод	12,5	-
408	384639,71	2310739,28	Картометрический метод	12,5	-
409	384692,23	2310719,19	Картометрический метод	12,5	-
410	384766,38	2310728,47	Картометрический метод	12,5	-
411	384860,61	2310703,75	Картометрический метод	12,5	-
412	384930,50	2310718,74	Картометрический метод	12,5	-
280	384944,52	2310908,66	Картометрический метод	12,5	-
379	384425,76	2311672,32	Картометрический метод	12,5	-
380	384326,90	2311653,79	Картометрический метод	12,5	-
381	384360,89	2311593,54	Картометрический метод	12,5	-
382	384356,25	2311578,09	Картометрический метод	12,5	-
383	384305,27	2311561,10	Картометрический метод	12,5	-
384	384285,19	2311524,03	Картометрический метод	12,5	-
385	384268,20	2311524,03	Картометрический метод	12,5	-
386	384252,75	2311559,56	Картометрический метод	12,5	-
387	384228,04	2311613,62	Картометрический метод	12,5	-
388	384207,96	2311612,08	Картометрический метод	12,5	-

1	2	3	4	5	6
389	384107,55	2311576,55	Картометрический метод	12,5	-
390	384104,46	2311533,30	Картометрический метод	12,5	-
391	384107,55	2311485,40	Картометрический метод	12,5	-
392	384124,54	2311505,49	Картометрический метод	12,5	-
393	384146,17	2311505,49	Картометрический метод	12,5	-
394	384143,08	2311474,59	Картометрический метод	12,5	-
395	384150,80	2311405,08	Картометрический метод	12,5	-
396	384139,99	2311372,63	Картометрический метод	12,5	-
397	384147,71	2311343,29	Картометрический метод	12,5	-
398	384132,26	2311300,03	Картометрический метод	12,5	-
399	384156,98	2311218,16	Картометрический метод	12,5	-
400	384161,61	2311147,10	Картометрический метод	12,5	-
401	384163,93	2311060,59	Картометрический метод	12,5	-
402	384221,09	2311021,98	Картометрический метод	12,5	-
403	384301,41	2310940,10	Картометрический метод	12,5	-
404	384392,55	2310858,23	Картометрический метод	12,5	-
405	384431,17	2310797,98	Картометрический метод	12,5	-
406	384483,69	2310750,10	Картометрический метод	12,5	-
407	384553,21	2310747,01	Картометрический метод	12,5	-
408	384639,71	2310739,28	Картометрический метод	12,5	-
409	384692,23	2310719,19	Картометрический метод	12,5	-
410	384766,38	2310728,47	Картометрический метод	12,5	-
411	384860,61	2310703,75	Картометрический метод	12,5	-
412	384930,50	2310718,74	Картометрический метод	12,5	-
280	384944,52	2310908,66	Картометрический метод	12,5	-

Раздел 4

План границ объекта
памятника природы краевого значения
«Колыванский борок» в Красношековском районе

ИСПОЛЬЗУЕМЫЕ УСЛОВНЫЕ ЗНАКИ
И ОБОЗНАЧЕНИЯ

-  граница муниципальных образований
-  граница п. номер кадастрового квартала
-  граница земельного участка, учтенного в ЕГТН
-  граница памятника природы
-  номер контура памятника природы

(Обзорная схема)

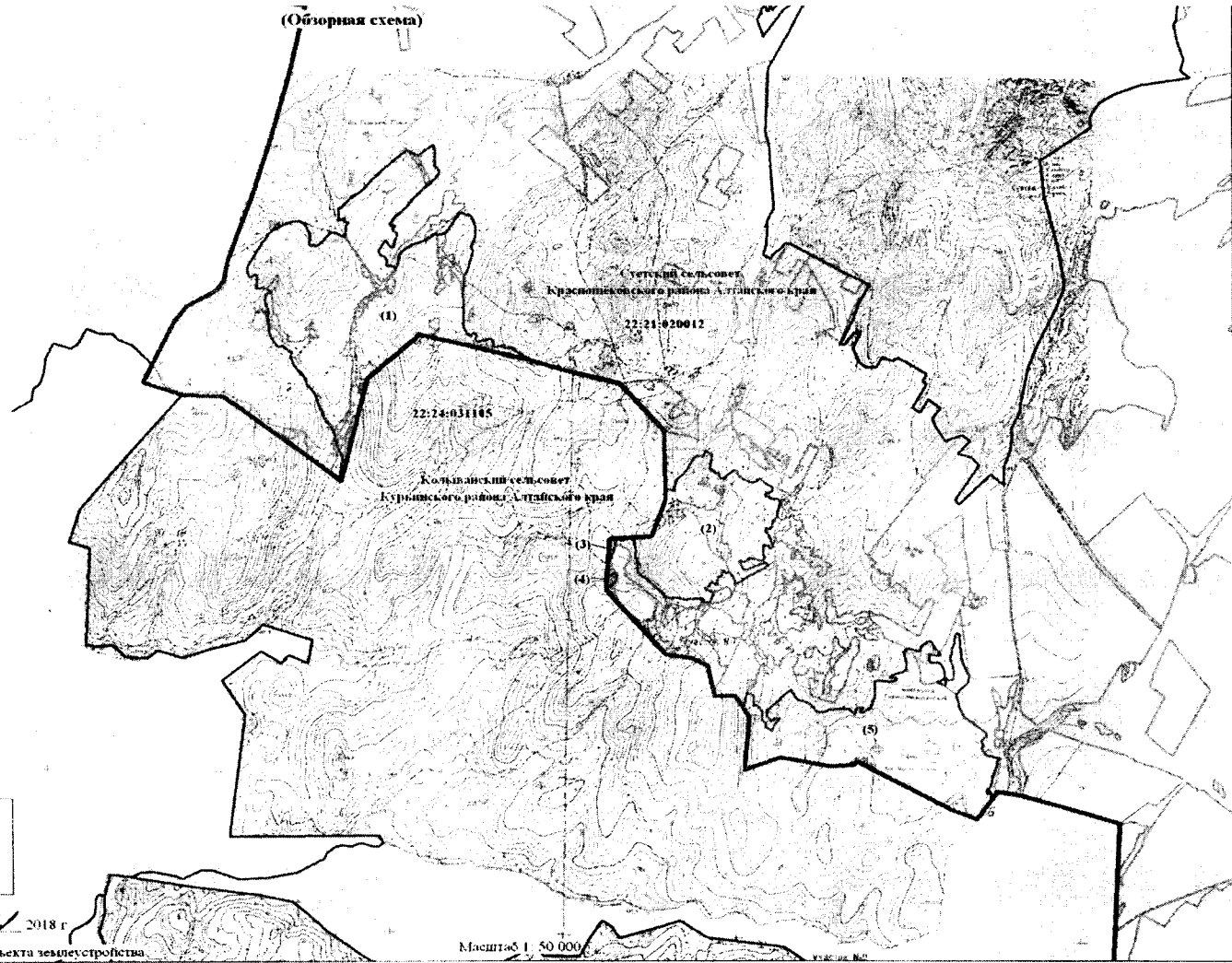
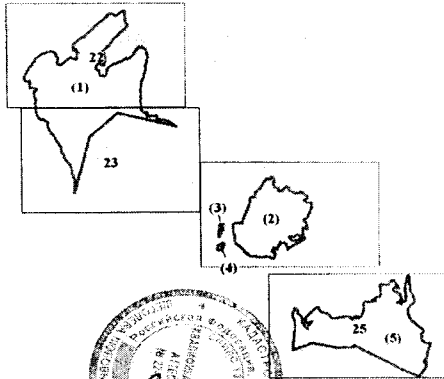


Схема расположения листов



Подпись *И. В. Шегова* Дата *10.05.2018* 2018 г.

место для отрисовки печати (на составившего карту(план) объекта землеустройства)

Масштаб 1 : 50 000

ПРИЛОЖЕНИЕ 13
к изменениям, которые вносятся в
постановление Администрации
края от 06.05.2014 № 220

ОПИСАНИЕ МЕСТОПОЛОЖЕНИЯ ГРАНИЦ
памятника природы «Слияние рек Бии и Катунь (остров Иконников)»

Раздел 1

Сведения об объекте		
№ п/п	Характеристики объекта	Описание характеристик
1	2	3
1	Местоположение объекта	Российская Федерация, Алтайский край, Смоленский район, Верх-Обский сельсовет
2	Площадь объекта +/- величина погрешности определения площади (P +/- Дельта P)	12249000 кв.м. ± 153100 кв.м.
3	Иные характеристики объекта	-

Раздел 2

Сведения о местоположении границ объекта						
1. Система координат МСК-22, зона 3						
2. Сведения о характерных точках границ объекта						
Обозначение характерных точек границ	Координаты, м		Метод определения координат характерной точки	Средняя квадратическая погрешность положения характерной точки (Mt), м	Описание обозначения точки на местности	
1	2	3	4	5	6	
1	498985,73	3275114,68	Картометрический метод	12,5	-	
2	498980,38	3275093,57	Картометрический метод	12,5	-	
3	498966,99	3275024,60	Картометрический метод	12,5	-	
4	498885,19	3275014,65	Картометрический метод	12,5	-	

1	2	3	4	5	6
5	498795,87	3274994,27	Картометрический метод	12,5	-
6	498753,97	3274990,45	Картометрический метод	12,5	-
7	498749,70	3274876,11	Картометрический метод	12,5	-
8	498784,71	3274870,04	Картометрический метод	12,5	-
9	498816,11	3274867,19	Картометрический метод	12,5	-
10	498863,25	3274852,34	Картометрический метод	12,5	-
11	498947,12	3274845,27	Картометрический метод	12,5	-
12	498954,91	3274838,56	Картометрический метод	12,5	-
13	498967,79	3274839,64	Картометрический метод	12,5	-
14	499005,38	3274844,47	Картометрический метод	12,5	-
15	499045,08	3274841,63	Картометрический метод	12,5	-
16	499107,63	3274838,79	Картометрический метод	12,5	-
17	499153,52	3274840,42	Картометрический метод	12,5	-
18	499081,72	3274667,48	Картометрический метод	12,5	-
19	499048,98	3274657,10	Картометрический метод	12,5	-
20	499040,20	3274654,32	Картометрический метод	12,5	-
21	498974,15	3274495,12	Картометрический метод	12,5	-
22	499024,12	3274481,93	Картометрический метод	12,5	-
23	498761,49	3274137,71	Картометрический метод	12,5	-
24	498773,80	3274119,24	Картометрический метод	12,5	-
25	498776,15	3274095,73	Картометрический метод	12,5	-
26	498783,19	3274082,60	Картометрический метод	12,5	-
27	498759,19	3274054,62	Картометрический метод	12,5	-
28	498630,79	3273865,70	Картометрический метод	12,5	-
29	498654,31	3273836,58	Картометрический метод	12,5	-
30	498663,34	3273783,10	Картометрический метод	12,5	-
31	498667,14	3273685,84	Картометрический метод	12,5	-
32	498672,16	3273634,91	Картометрический метод	12,5	-
33	498684,90	3273519,76	Картометрический метод	12,5	-

1	2	3	4	5	6
34	498678,57	3273464,93	Картометрический метод	12,5	-
35	498669,35	3273300,44	Картометрический метод	12,5	-
36	498659,02	3273230,00	Картометрический метод	12,5	-
37	498644,64	3273124,52	Картометрический метод	12,5	-
38	498643,53	3273035,64	Картометрический метод	12,5	-
39	498628,78	3272983,27	Картометрический метод	12,5	-
40	498616,61	3272872,63	Картометрический метод	12,5	-
41	498593,38	3272773,79	Картометрический метод	12,5	-
42	498577,15	3272631,06	Картометрический метод	12,5	-
43	498547,65	3272553,61	Картометрический метод	12,5	-
44	498534,74	3272524,48	Картометрический метод	12,5	-
45	498513,72	3272498,66	Картометрический метод	12,5	-
46	498462,45	3272424,16	Картометрический метод	12,5	-
47	498452,50	3272374,74	Картометрический метод	12,5	-
48	498424,47	3272281,43	Картометрический метод	12,5	-
49	498363,25	3272140,18	Картометрический метод	12,5	-
50	498243,39	3271897,51	Картометрический метод	12,5	-
51	498002,82	3271541,98	Картометрический метод	12,5	-
52	497922,18	3271448,04	Картометрический метод	12,5	-
53	497862,75	3271304,19	Картометрический метод	12,5	-
54	497849,51	3271079,87	Картометрический метод	12,5	-
55	497845,45	3271045,57	Картометрический метод	12,5	-
56	497835,49	3270974,39	Картометрический метод	12,5	-
57	497823,69	3270885,88	Картометрический метод	12,5	-
58	497820,33	3270803,06	Картометрический метод	12,5	-
59	497831,81	3270684,88	Картометрический метод	12,5	-
60	497846,72	3270604,54	Картометрический метод	12,5	-
61	497867,95	3270577,56	Картометрический метод	12,5	-
62	497924,37	3270521,13	Картометрический метод	12,5	-

1	2	3	4	5	6
63	497937,65	3270444,42	Картометрический метод	12,5	-
64	497950,56	3270379,51	Картометрический метод	12,5	-
65	497968,26	3270282,51	Картометрический метод	12,5	-
66	497978,53	3270242,92	Картометрический метод	12,5	-
67	498021,00	3270106,96	Картометрический метод	12,5	-
68	498053,78	3270017,73	Картометрический метод	12,5	-
69	498135,47	3269847,49	Картометрический метод	12,5	-
70	498168,79	3269830,90	Картометрический метод	12,5	-
71	498194,34	3269803,81	Картометрический метод	12,5	-
72	498218,35	3269778,75	Картометрический метод	12,5	-
73	498243,02	3269757,34	Картометрический метод	12,5	-
74	498256,29	3269757,34	Картометрический метод	12,5	-
75	498249,43	3269803,60	Картометрический метод	12,5	-
76	498199,66	3269921,69	Картометрический метод	12,5	-
77	498183,77	3269986,37	Картометрический метод	12,5	-
78	498145,76	3270046,29	Картометрический метод	12,5	-
79	498138,06	3270090,32	Картометрический метод	12,5	-
80	498118,81	3270133,51	Картометрический метод	12,5	-
81	498109,22	3270232,28	Картометрический метод	12,5	-
82	498108,73	3270366,05	Картометрический метод	12,5	-
83	498125,00	3270525,19	Картометрический метод	12,5	-
84	498135,96	3270575,84	Картометрический метод	12,5	-
85	498167,32	3270637,09	Картометрический метод	12,5	-
86	498195,88	3270692,88	Картометрический метод	12,5	-
87	498222,48	3270778,28	Картометрический метод	12,5	-
88	498229,13	3270831,48	Картометрический метод	12,5	-
89	498244,46	3270884,40	Картометрический метод	12,5	-
90	498252,86	3270954,05	Картометрический метод	12,5	-
91	498276,52	3271035,18	Картометрический метод	12,5	-

1	2	3	4	5	6
92	498290,96	3271130,76	Картометрический метод	12,5	-
93	498347,71	3271328,76	Картометрический метод	12,5	-
94	498352,37	3271377,86	Картометрический метод	12,5	-
95	498383,90	3271491,45	Картометрический метод	12,5	-
96	498432,58	3271597,67	Картометрический метод	12,5	-
97	498486,31	3271670,15	Картометрический метод	12,5	-
98	498556,50	3271784,29	Картометрический метод	12,5	-
99	498599,28	3271846,98	Картометрический метод	12,5	-
100	498650,91	3271858,78	Картометрический метод	12,5	-
101	498671,74	3271871,40	Картометрический метод	12,5	-
102	498702,26	3271892,05	Картометрический метод	12,5	-
103	498777,02	3271983,54	Картометрический метод	12,5	-
104	498846,38	3272112,52	Картометрический метод	12,5	-
105	498874,77	3272157,88	Картометрический метод	12,5	-
106	498901,70	3272193,29	Картометрический метод	12,5	-
107	498907,23	3272210,25	Картометрический метод	12,5	-
108	498919,40	3272223,16	Картометрический метод	12,5	-
109	498943,74	3272250,45	Картометрический метод	12,5	-
110	499040,59	3272369,17	Картометрический метод	12,5	-
111	499058,07	3272389,49	Картометрический метод	12,5	-
112	499095,24	3272439,80	Картометрический метод	12,5	-
113	499208,17	3272550,66	Картометрический метод	12,5	-
114	499266,07	3272604,14	Картометрический метод	12,5	-
115	499308,48	3272630,32	Картометрический метод	12,5	-
116	499368,23	3272671,63	Картометрический метод	12,5	-
117	499402,53	3272699,66	Картометрический метод	12,5	-
118	499428,58	3272725,61	Картометрический метод	12,5	-
119	499439,77	3272739,12	Картометрический метод	12,5	-
120	499473,34	3272802,19	Картометрический метод	12,5	-

1	2	3	4	5	6
121	499487,72	3272840,17	Картометрический метод	12,5	-
122	499496,20	3272858,98	Картометрический метод	12,5	-
123	499499,52	3272874,47	Картометрический метод	12,5	-
124	499517,59	3272903,98	Картометрический метод	12,5	-
125	499536,03	3272923,89	Картометрический метод	12,5	-
126	499549,44	3272941,08	Картометрический метод	12,5	-
127	499553,00	3272946,39	Картометрический метод	12,5	-
128	499564,43	3272961,14	Картометрический метод	12,5	-
129	499576,23	3272969,99	Картометрический метод	12,5	-
130	499595,04	3272979,58	Картометрический метод	12,5	-
131	499612,00	3272988,43	Картометрический метод	12,5	-
132	499657,90	3272993,71	Картометрический метод	12,5	-
133	499737,76	3272959,66	Картометрический метод	12,5	-
134	499770,59	3272944,17	Картометрический метод	12,5	-
135	499804,89	3272932,37	Картометрический метод	12,5	-
136	499855,04	3272907,66	Картометрический метод	12,5	-
137	499889,34	3272891,80	Картометрический метод	12,5	-
138	499918,85	3272875,95	Картометрический метод	12,5	-
139	499959,41	3272860,83	Картометрический метод	12,5	-
140	499980,44	3272846,07	Картометрический метод	12,5	-
141	500014,73	3272834,64	Картометрический метод	12,5	-
142	500027,64	3272824,31	Картометрический метод	12,5	-
143	500047,93	3272800,34	Картометрический метод	12,5	-
144	500069,68	3272784,48	Картометрический метод	12,5	-
145	500088,49	3272776,37	Картометрический метод	12,5	-
146	500100,66	3272772,31	Картометрический метод	12,5	-
147	500112,47	3272774,16	Картометрический метод	12,5	-
148	500122,79	3272775,63	Картометрический метод	12,5	-
149	500140,86	3272789,65	Картометрический метод	12,5	-

1	2	3	4	5	6
150	500291,70	3272881,85	Картометрический метод	12,5	-
151	500307,93	3272884,06	Картометрический метод	12,5	-
152	500352,23	3272898,93	Картометрический метод	12,5	-
153	500462,83	3272945,65	Картометрический метод	12,5	-
154	500552,08	3273017,57	Картометрический метод	12,5	-
155	500593,38	3273048,92	Картометрический метод	12,5	-
156	500782,58	3273120,83	Картометрический метод	12,5	-
157	500800,65	3273123,41	Картометрический метод	12,5	-
158	500904,74	3273122,44	Картометрический метод	12,5	-
159	501075,19	3273190,20	Картометрический метод	12,5	-
160	501107,86	3273192,01	Картометрический метод	12,5	-
161	501239,52	3273208,61	Картометрический метод	12,5	-
162	501367,72	3273232,83	Картометрический метод	12,5	-
163	501550,05	3273222,62	Картометрический метод	12,5	-
164	501597,07	3273220,78	Картометрический метод	12,5	-
165	501655,16	3273221,88	Картометрический метод	12,5	-
166	501752,15	3273244,75	Картометрический метод	12,5	-
167	501830,15	3273262,08	Картометрический метод	12,5	-
168	502057,64	3273320,89	Картометрический метод	12,5	-
169	502161,89	3273359,08	Картометрический метод	12,5	-
170	502207,02	3273384,66	Картометрический метод	12,5	-
171	502260,17	3273422,88	Картометрический метод	12,5	-
172	502299,82	3273472,30	Картометрический метод	12,5	-
173	502322,13	3273536,47	Картометрический метод	12,5	-
174	502329,51	3273573,36	Картометрический метод	12,5	-
175	502328,59	3273651,54	Картометрический метод	12,5	-
176	502317,52	3273904,91	Картометрический метод	12,5	-
177	502316,97	3274113,28	Картометрический метод	12,5	-
178	502307,38	3274159,75	Картометрический метод	12,5	-

1	2	3	4	5	6
179	502332,65	3274283,40	Картометрический метод	12,5	-
180	502348,05	3274371,16	Картометрический метод	12,5	-
181	502412,72	3274491,26	Картометрический метод	12,5	-
182	502529,74	3274642,16	Картометрический метод	12,5	-
183	502679,09	3274757,64	Картометрический метод	12,5	-
184	502882,34	3274870,04	Картометрический метод	12,5	-
185	503040,44	3274973,45	Картометрический метод	12,5	-
186	503072,82	3274981,45	Картометрический метод	12,5	-
187	503088,68	3274987,35	Картометрический метод	12,5	-
188	503187,89	3275087,67	Картометрический метод	12,5	-
189	503208,73	3275116,43	Картометрический метод	12,5	-
190	503231,59	3275168,07	Картометрический метод	12,5	-
191	503244,87	3275238,88	Картометрический метод	12,5	-
192	503247,64	3275282,22	Картометрический метод	12,5	-
193	503253,72	3275312,64	Картометрический метод	12,5	-
194	503256,46	3275436,50	Картометрический метод	12,5	-
195	503236,76	3275536,13	Картометрический метод	12,5	-
196	503215,79	3275609,47	Картометрический метод	12,5	-
197	503191,64	3275636,14	Картометрический метод	12,5	-
198	503171,29	3275754,46	Картометрический метод	12,5	-
199	503145,93	3275877,78	Картометрический метод	12,5	-
200	503136,88	3275949,02	Картометрический метод	12,5	-
201	503155,35	3275962,11	Картометрический метод	12,5	-
202	503044,49	3276205,39	Картометрический метод	12,5	-
203	503002,92	3276250,04	Картометрический метод	12,5	-
204	502981,08	3276244,37	Картометрический метод	12,5	-
205	502945,31	3276328,79	Картометрический метод	12,5	-
206	502825,12	3276402,99	Картометрический метод	12,5	-
207	502715,99	3276445,34	Картометрический метод	12,5	-

1	2	3	4	5	6
208	502525,52	3276449,19	Картометрический метод	12,5	-
209	502442,18	3276420,53	Картометрический метод	12,5	-
210	502305,09	3276365,96	Картометрический метод	12,5	-
211	502223,85	3276323,16	Картометрический метод	12,5	-
212	502110,35	3276254,52	Картометрический метод	12,5	-
213	501951,80	3276188,02	Картометрический метод	12,5	-
214	501697,00	3276093,24	Картометрический метод	12,5	-
215	501519,76	3276042,49	Картометрический метод	12,5	-
216	501128,95	3276046,34	Картометрический метод	12,5	-
217	500923,09	3276039,18	Картометрический метод	12,5	-
218	500544,03	3276019,39	Картометрический метод	12,5	-
219	500526,26	3276018,53	Картометрический метод	12,5	-
220	500387,96	3275981,28	Картометрический метод	12,5	-
221	500278,87	3275946,10	Картометрический метод	12,5	-
222	500247,45	3275934,44	Картометрический метод	12,5	-
223	500138,65	3275882,81	Картометрический метод	12,5	-
224	500099,04	3275857,41	Картометрический метод	12,5	-
225	500006,01	3275781,39	Картометрический метод	12,5	-
226	499912,21	3275650,09	Картометрический метод	12,5	-
227	499826,25	3275515,32	Картометрический метод	12,5	-
228	499727,27	3275325,20	Картометрический метод	12,5	-
229	499648,33	3275240,64	Картометрический метод	12,5	-
230	499607,91	3275202,53	Картометрический метод	12,5	-
231	499442,93	3275097,28	Картометрический метод	12,5	-
232	499311,61	3275070,21	Картометрический метод	12,5	-
233	499283,89	3275069,83	Картометрический метод	12,5	-
234	499095,46	3275096,77	Картометрический метод	12,5	-
235	499047,64	3275112,40	Картометрический метод	12,5	-
1	498985,73	3275114,68	Картометрический метод	12,5	-

Раздел 4

План границ объекта
 памятника природы краевого значения
 «Слияние рек Бии и Катунь (остров Иконников)»



Масштаб 1 : 30000

Используемые условные знаки и обозначения

- 10 — - характерная точка границы зоны и ее наименование
- — — - граница территориальной зоны
- — — - граница административно территориального деления;
- — — - граница кадастрового квартала
- — — - существующая часть границы, имеющиеся в ЕГРН сведения о которой достаточны для определения ее на местности
- 1007 - обозначение кадастрового номера земельного участка
- 22-41-011202 - обозначение кадастрового квартала

Подпись: *[Signature]* Хорехордина А.С. Дата " 16 " 07 2018 г.

Место для оттиска печати лица, составившего карту(план) объекта землеустройства

ПРИЛОЖЕНИЕ 14
к изменениям, которые вносятся в
постановление Администрации
края от 06.05.2014 № 220

ОПИСАНИЕ МЕСТОПОЛОЖЕНИЯ ГРАНИЦ
памятника природы «Степи у с. Сибирячиха»

Раздел 1

Сведения об объекте		
№ п/п	Характеристики объекта	Описание характеристик
1	2	3
1	Местоположение объекта	Российская Федерация, Алтайский край, Солонешенский район, Тумановский сельсовет
2	Площадь объекта +/- величина погрешности определения площади (Р +/- Дельта Р)	5820000 кв.м. ± 105545 кв.м.
3	Иные характеристики объекта	-

Раздел 2

Сведения о местоположении границ объекта						
1. Система координат МСК-22, зона 3						
2. Сведения о характерных точках границ объекта						
Обозначение характерных точек границ	Координаты, м		Метод определения координат характерной точки	Средняя квадратическая погрешность положения характерной точки (Mt), м	Описание обозначения точки на местности	
1	2	3	4	5	6	
1	421026,21	3197865,31	Картометрический метод	12,5	-	
2	421065,89	3198023,06	Картометрический метод	12,5	-	
3	421100,12	3198205,49	Картометрический метод	12,5	-	
4	421121,41	3198376,09	Картометрический метод	12,5	-	
5	421122,37	3198574,38	Картометрический метод	12,5	-	

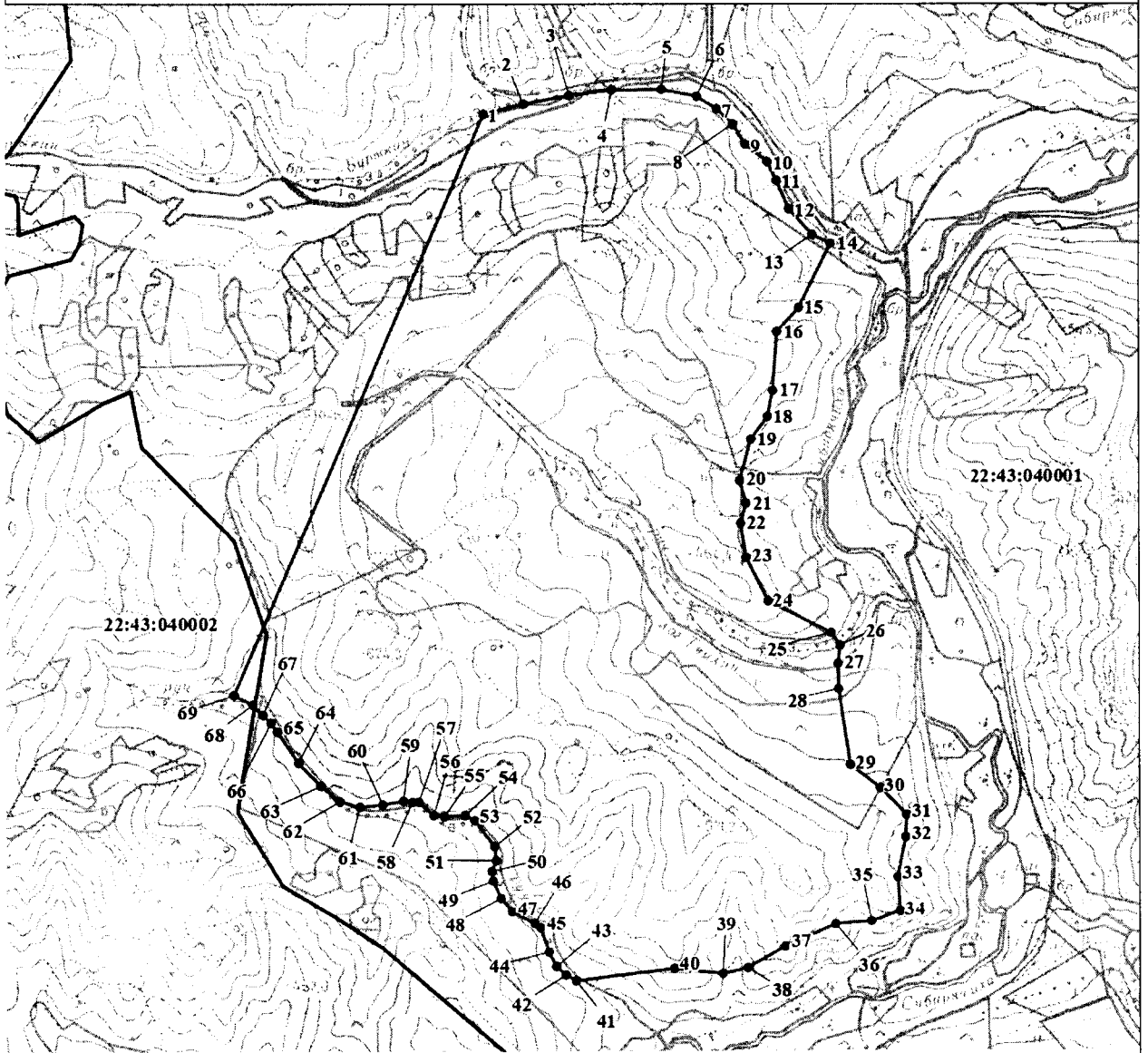
1	2	3	4	5	6
6	421094,86	3198713,43	Картометрический метод	12,5	-
7	421046,30	3198792,59	Картометрический метод	12,5	-
8	420984,81	3198859,09	Картометрический метод	12,5	-
9	420905,56	3198907,89	Картометрический метод	12,5	-
10	420834,61	3198994,03	Картометрический метод	12,5	-
11	420760,99	3199028,90	Картометрический метод	12,5	-
12	420649,58	3199078,70	Картометрический метод	12,5	-
13	420547,99	3199172,48	Картометрический метод	12,5	-
14	420511,80	3199244,13	Картометрический метод	12,5	-
15	420257,10	3199118,58	Картометрический метод	12,5	-
16	420161,19	3199032,52	Картометрический метод	12,5	-
17	419929,63	3199013,94	Картометрический метод	12,5	-
18	419827,28	3198994,50	Картометрический метод	12,5	-
19	419737,07	3198928,91	Картометрический метод	12,5	-
20	419573,46	3198884,37	Картометрический метод	12,5	-
21	419483,94	3198908,08	Картометрический метод	12,5	-
22	419404,02	3198888,47	Картометрический метод	12,5	-
23	419267,87	3198908,42	Картометрический метод	12,5	-
24	419095,46	3198995,69	Картометрический метод	12,5	-
25	418970,50	3199242,84	Картометрический метод	12,5	-
26	418919,63	3199279,27	Картометрический метод	12,5	-
27	418846,74	3199270,53	Картометрический метод	12,5	-
28	418746,78	3199272,32	Картометрический метод	12,5	-
29	418445,95	3199320,77	Картометрический метод	12,5	-
30	418354,78	3199437,67	Картометрический метод	12,5	-
31	418250,41	3199542,08	Картометрический метод	12,5	-
32	418160,66	3199537,45	Картометрический метод	12,5	-
33	418002,32	3199507,08	Картометрический метод	12,5	-
34	417865,92	3199516,75	Картометрический метод	12,5	-

1	2	3	4	5	6
35	417826,59	3199403,37	Картометрический метод	12,5	-
36	417815,39	3199260,41	Картометрический метод	12,5	-
37	417727,28	3199062,62	Картометрический метод	12,5	-
38	417641,99	3198914,04	Картометрический метод	12,5	-
39	417617,91	3198814,08	Картометрический метод	12,5	-
40	417639,35	3198621,07	Картометрический метод	12,5	-
41	417591,57	3198229,64	Картометрический метод	12,5	-
42	417613,85	3198189,93	Картометрический метод	12,5	-
43	417649,24	3198150,99	Картометрический метод	12,5	-
44	417705,85	3198122,39	Картометрический метод	12,5	-
45	417803,76	3198088,01	Картометрический метод	12,5	-
46	417820,73	3198063,56	Картометрический метод	12,5	-
47	417865,36	3197975,24	Картометрический метод	12,5	-
48	417918,96	3197931,71	Картометрический метод	12,5	-
49	417988,81	3197900,07	Картометрический метод	12,5	-
50	418026,83	3197894,23	Картометрический метод	12,5	-
51	418069,33	3197911,60	Картометрический метод	12,5	-
52	418123,85	3197904,44	Картометрический метод	12,5	-
53	418227,58	3197827,22	Картометрический метод	12,5	-
54	418249,79	3197788,01	Картометрический метод	12,5	-
55	418244,86	3197705,31	Картометрический метод	12,5	-
56	418248,98	3197664,08	Картометрический метод	12,5	-
57	418302,89	3197605,69	Картометрический метод	12,5	-
58	418303,42	3197579,27	Картометрический метод	12,5	-
59	418307,45	3197543,00	Картометрический метод	12,5	-
60	418292,64	3197460,09	Картометрический метод	12,5	-
61	418282,93	3197369,03	Картометрический метод	12,5	-
62	418304,29	3197290,15	Картометрический метод	12,5	-
63	418365,12	3197215,37	Картометрический метод	12,5	-

1	2	3	4	5	6
64	418457,54	3197126,36	Картометрический метод	12,5	-
65	418579,49	3197044,55	Картометрический метод	12,5	-
66	418615,81	3197018,50	Картометрический метод	12,5	-
67	418647,77	3196986,09	Картометрический метод	12,5	-
68	418688,94	3196946,44	Картометрический метод	12,5	-
69	418727,09	3196872,86	Картометрический метод	12,5	-
1	421026,21	3197865,31	Картометрический метод	12,5	-
3. Сведения о характерных точках части (частей) границы объекта					
Обозначение характерных точек части границы	Координаты, м		Метод определения координат характерной точки	Средняя квадратическая погрешность положения характерной точки (Mt), м	Описание обозначения точки на местности
	X	Y			
Часть № 1					
-	-	-	-	-	-
-	-	-	-	-	-
Часть № 2					
-	-	-	-	-	-
-	-	-	-	-	-
Часть № ...					
-	-	-	-	-	-
-	-	-	-	-	-

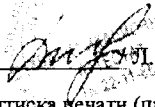
Раздел 4

План границ объекта
памятника природы краевого значения
«Степи у с. Сибирячиха»



ИСПОЛЬЗУЕМЫЕ УСЛОВНЫЕ ЗНАКИ И ОБОЗНАЧЕНИЯ

- 22:43:010101 граница и номер кадастрового квартала
- 22:43:010101.1 граница земельного участка, учтенного в ЕГРН
- граница территориальной зоны
- 1 характерная точка границы, сведения о которой позволяют однозначно определить ее местоположение на местности и ее номер

Подпись  И.В.Щеголева / Дата "15" ноября 2019 г.

Место для оттиска печати (при наличии) лица,
составившего описание местоположения границ объекта

Масштаб 1:25000

ПРИЛОЖЕНИЕ 15
к изменениям, которые вносятся в
постановление Администрации
края от 06.05.2014 № 220

ОПИСАНИЕ МЕСТОПОЛОЖЕНИЯ ГРАНИЦ
памятника природы «Трошин лог»

Раздел 1

Сведения об объекте		
№ п/п	Характеристики объекта	Описание характеристик
1	2	3
1	Местоположение объекта	Российская Федерация, Алтайский край, Солонешенский район, Тумановский сельсовет
2	Площадь объекта +/- величина погрешности определения площади (Р +/- Дельта Р)	25000 кв.м. ± 2767 кв.м.
3	Иные характеристики объекта	-

Раздел 2

Сведения о местоположении границ объекта					
1. Система координат МСК-22, зона 3					
2. Сведения о характерных точках границ объекта					
Обозначение характерных точек границ	Координаты, м		Метод определения координат характерной точки	Средняя квадратическая погрешность положения характерной точки (Mt), м	Описание обозначения точки на местности
1	2	3	4	5	6
1	408981,59	3238126,62	Картометрический метод	5,0	-
2	409048,82	3238127,90	Картометрический метод	5,0	-
3	409066,75	3238124,70	Картометрический метод	5,0	-
4	409078,91	3238120,22	Картометрический метод	5,0	-
5	409101,96	3238096,53	Картометрический метод	5,0	-

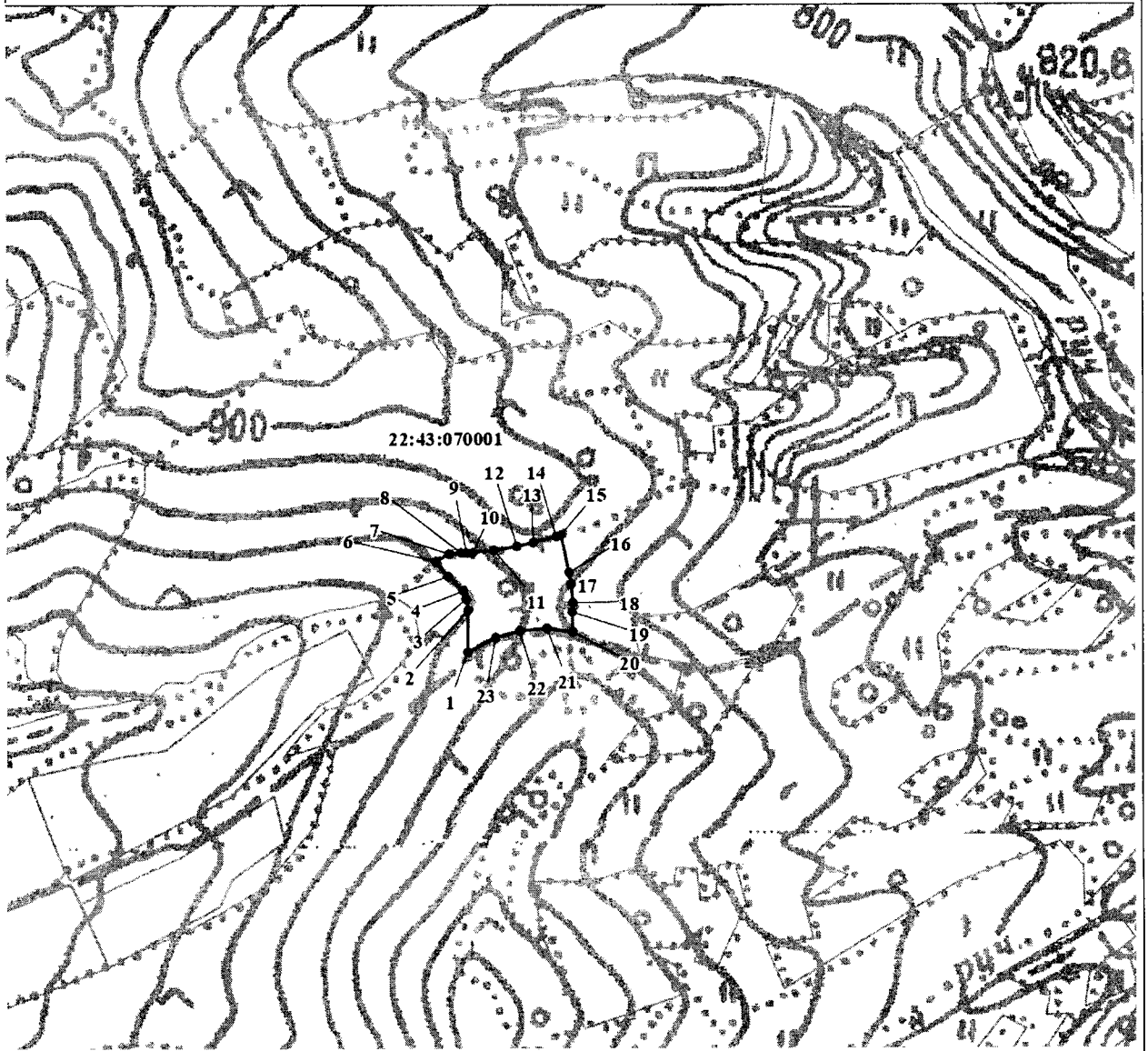
1	2	3	4	5	6
6	409125,65	3238076,05	Картометрический метод	5,0	-
7	409137,82	3238097,17	Картометрический метод	5,0	-
8	409139,74	3238117,02	Картометрический метод	5,0	-
9	409139,45	3238125,40	Картометрический метод	5,0	-
10	409139,10	3238135,58	Картометрический метод	5,0	-
11	409143,58	3238168,87	Картометрический метод	5,0	-
12	409149,98	3238205,36	Картометрический метод	5,0	-
13	409155,10	3238232,24	Картометрический метод	5,0	-
14	409164,71	3238268,73	Картометрический метод	5,0	-
15	409167,27	3238276,41	Картометрический метод	5,0	-
16	409108,37	3238288,57	Картометрический метод	5,0	-
17	409089,16	3238291,78	Картометрический метод	5,0	-
18	409060,34	3238294,34	Картометрический метод	5,0	-
19	409045,62	3238293,70	Картометрический метод	5,0	-
20	409013,60	3238294,34	Картометрический метод	5,0	-
21	409020,01	3238252,73	Картометрический метод	5,0	-
22	409015,53	3238209,84	Картометрический метод	5,0	-
23	409005,92	3238171,43	Картометрический метод	5,0	-
1	408981,59	3238126,62	Картометрический метод	5,0	-

3. Сведения о характерных точках части (частей) границы объекта


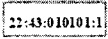

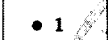
Обозначение характерных точек части границы	Координаты, м		Метод определения координат характерной точки	Средняя квадратическая погрешность положения характерной точки (Mt), м	Описание обозначения точки на местности
	X	Y			
Часть № 1					
-	-	-	-	-	-
Часть № ...					
-	-	-	-	-	-

Раздел 4

План границ объекта
памятника природы краевого значения
«Трошин лог»



ИСПОЛЪЗУЕМЫЕ УСЛОВНЫЕ ЗНАКИ И ОБОЗНАЧЕНИЯ

-  граница и номер кадастрового квартала
-  граница земельного участка, учтенного в ЕГРН
-  граница памятника природы
-  характерная точка границы, сведения о которой позволяют однозначно определить ее местоположение на местности и ее номер

Подпись *Л.В. Щеголева* / Л.В.Щеголева / Дата "15" ноября 2019 г.

Место для оттиска печати (при наличии) лица,
составившего описание местоположения границ объекта

Масштаб 1:10000
(с точностью масштаба 1:25 000)

ПРИЛОЖЕНИЕ 16
к изменениям, которые вносятся в
постановление Администрации
края от 06.05.2014 № 220

ОПИСАНИЕ МЕСТОПОЛОЖЕНИЯ ГРАНИЦ
памятника природы «Озеро Сухое» в Топчихинском районе

Раздел 1

Сведения об объекте		
№ п/п	Характеристики объекта	Описание характеристик
1	2	3
1	Местоположение объекта	Российская Федерация, Алтайский край, Топчихинский район, Парфёновский сельсовет
2	Площадь объекта +/- величина погрешности определения площади (Р +/- Дельта Р)	3899471 кв.м. ± 86393 кв.м.
3	Иные характеристики объекта	-

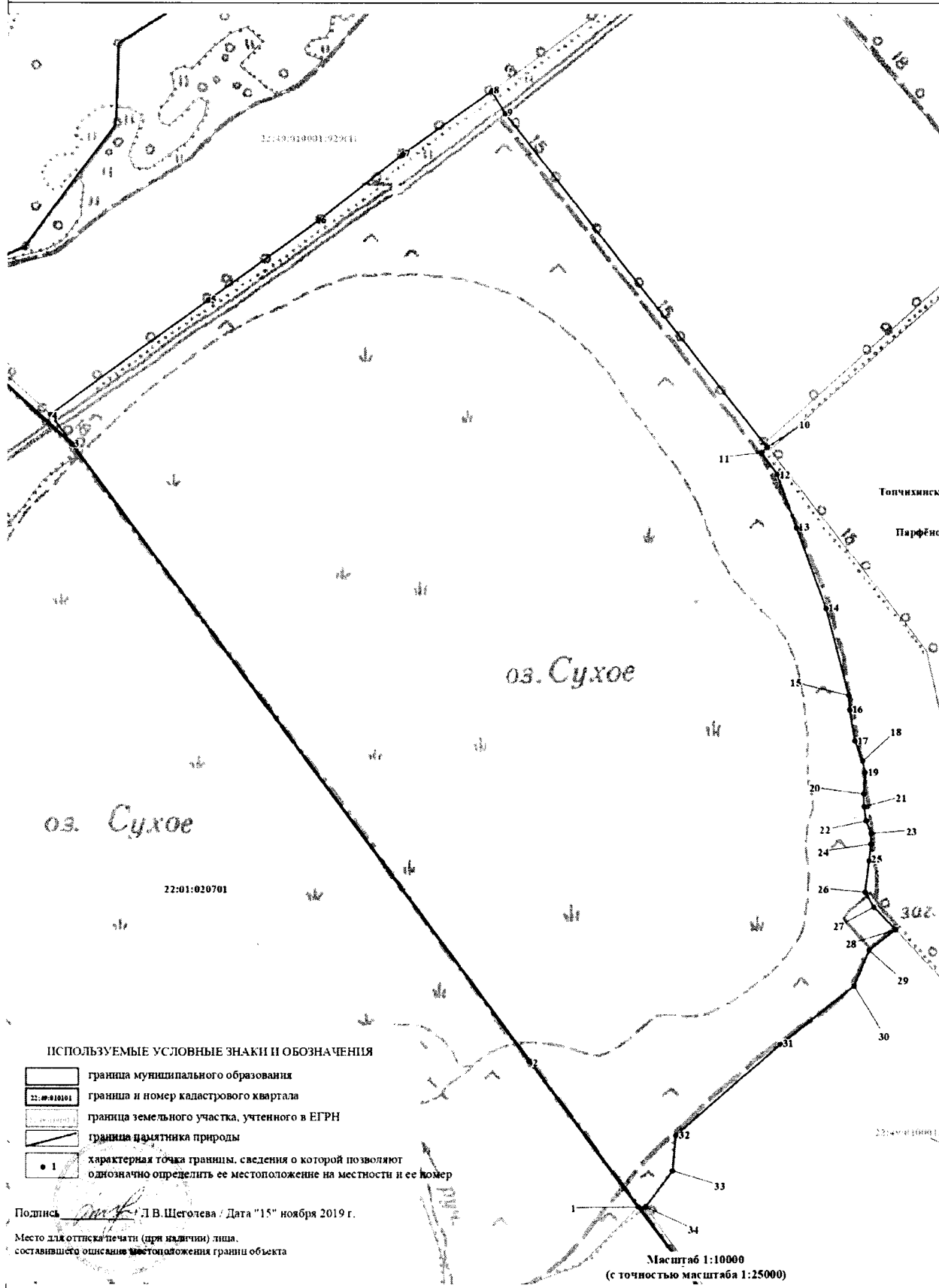
Раздел 2

Сведения о местоположении границ объекта					
1. Система координат МСК-22, зона 2					
2. Сведения о характерных точках границ объекта					
Обозначение характерных точек границ	Координаты, м		Метод определения координат характерной точки	Средняя квадратическая погрешность положения характерной точки (Mt), м	Описание обозначения точки на местности
1	2	3	4	5	6
1	533579,15	2300705,43	Картометрический метод	12,5	-
2	533998,80	2300392,50	Картометрический метод	12,5	-
3	535758,50	2299079,20	Картометрический метод	12,5	-
4	535842,73	2299015,87	Картометрический метод	12,5	-
5	536168,70	2299468,43	Картометрический метод	12,5	-
6	536395,85	2299784,01	Картометрический метод	12,5	-

1	2	3	4	5	6
7	536583,11	2300025,03	Картометрический метод	12,5	-
8	536763,45	2300279,92	Картометрический метод	12,5	-
9	536699,33	2300318,97	Картометрический метод	12,5	-
10	535749,87	2301069,36	Картометрический метод	12,5	-
11	535734,57	2301053,72	Картометрический метод	12,5	-
12	535672,93	2301098,70	Картометрический метод	12,5	-
13	535519,88	2301154,50	Картометрический метод	12,5	-
14	535290,40	2301239,04	Картометрический метод	12,5	-
15	535043,02	2301305,67	Картометрический метод	12,5	-
16	535001,79	2301308,16	Картометрический метод	12,5	-
17	534913,50	2301323,16	Картометрический метод	12,5	-
18	534854,78	2301346,06	Картометрический метод	12,5	-
19	534822,71	2301352,72	Картометрический метод	12,5	-
20	534761,08	2301348,56	Картометрический метод	12,5	-
21	534724,85	2301349,81	Картометрический метод	12,5	-
22	534684,03	2301355,22	Картометрический метод	12,5	-
23	534648,63	2301368,96	Картометрический метод	12,5	-
24	534617,40	2301368,54	Картометрический метод	12,5	-
25	534569,92	2301363,96	Картометрический метод	12,5	-
26	534480,80	2301352,72	Картометрический метод	12,5	-
27	534437,90	2301378,54	Картометрический метод	12,5	-
28	534374,05	2301441,12	Картометрический метод	12,5	-
29	534314,32	2301364,32	Картометрический метод	12,5	-
30	534211,92	2301321,66	Картометрический метод	12,5	-
31	534046,95	2301109,75	Картометрический метод	12,5	-
32	533783,85	2300811,09	Картометрический метод	12,5	-
33	533682,87	2300802,55	Картометрический метод	12,5	-
34	533579,05	2300725,75	Картометрический метод	12,5	-
1	533579,15	2300705,43	Картометрический метод	12,5	-

Раздел 4

План границ объекта
памятника природы краевого значения
«Озеро Сухое» в Топчихинском районе



ПРИЛОЖЕНИЕ 17
к изменениям, которые вносятся в
постановление Администрации
края от 06.05.2014 № 220

ОПИСАНИЕ МЕСТОПОЛОЖЕНИЯ ГРАНИЦ
памятника природы «Озеро Сухое» в Алейском районе

Раздел 1

Сведения об объекте		
№ п/п	Характеристики объекта	Описание характеристик
1	2	3
1	Местоположение объекта	Российская Федерация, Алтайский край, Алейский район, Савинский сельсовет
2	Площадь объекта +/- величина погрешности определения площади (Р +/- Дельта Р)	2629611 кв.м. ± 70945 кв.м.
3	Иные характеристики объекта	-

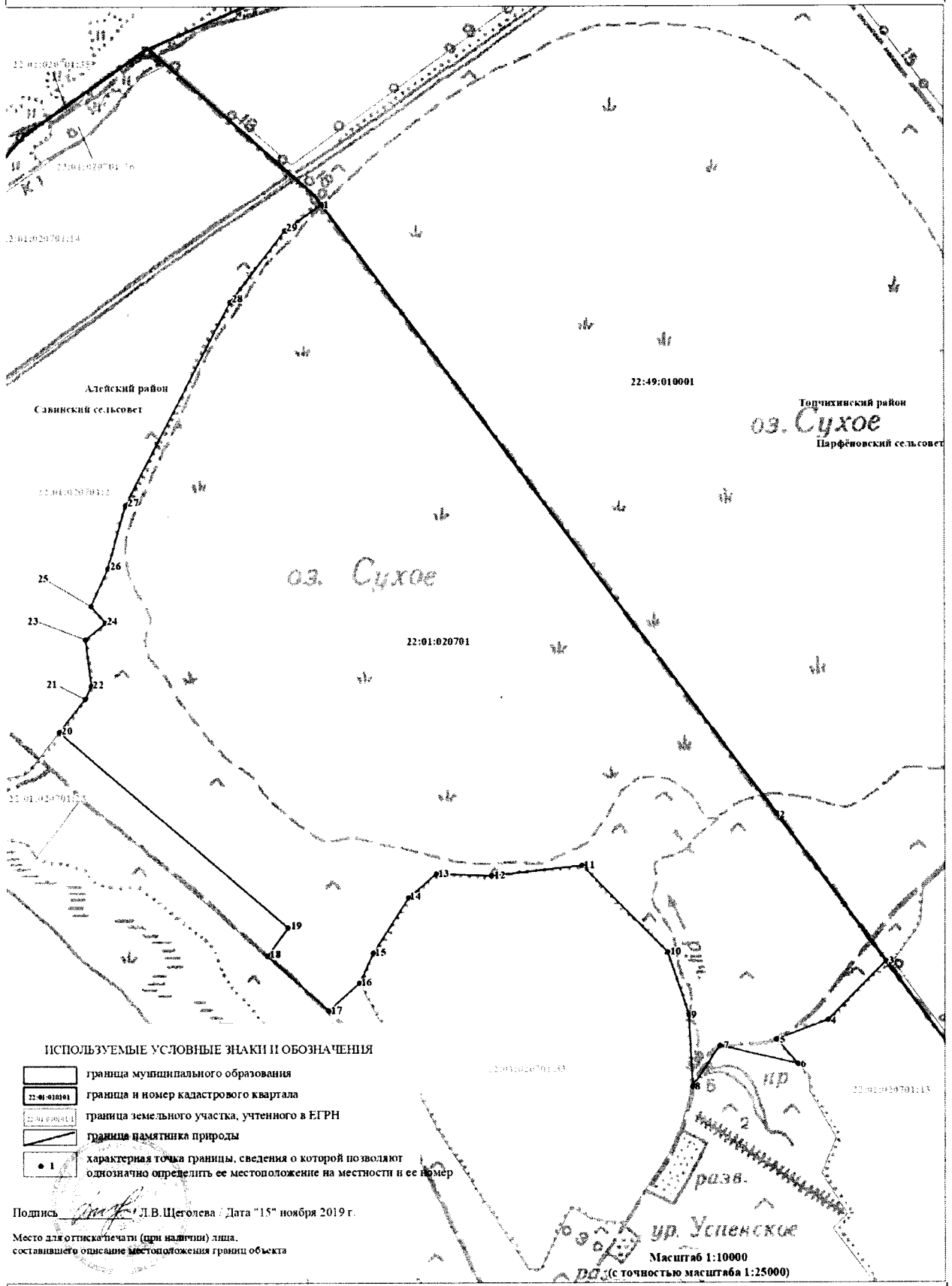
Раздел 2

Сведения о местоположении границ объекта					
1. Система координат МСК-22, зона 2					
2. Сведения о характерных точках границ объекта					
Обозначение характерных точек границ	Координаты, м		Метод определения координат характерной точки	Средняя квадратическая погрешность положения характерной точки (Mt), м	Описание обозначения точки на местности
1	2	3	4	5	6
1	535730,38	2299100,17	Картометрический метод	12,5	-
2	533998,80	2300392,50	Картометрический метод	12,5	-
3	533579,13	2300705,40	Картометрический метод	12,5	-
4	533412,81	2300540,04	Картометрический метод	12,5	-

1	2	3	4	5	6
5	533357,49	2300393,11	Картометрический метод	12,5	-
6	533287,85	2300453,32	Картометрический метод	12,5	-
7	533339,58	2300232,13	Геодезический метод	0,3	-
8	533222,12	2300155,06	Геодезический метод	0,3	-
9	533426,97	2300144,67	Геодезический метод	0,3	-
10	533604,54	2300084,91	Геодезический метод	0,3	-
11	533850,98	2299841,53	Геодезический метод	0,3	-
12	533820,66	2299582,99	Геодезический метод	0,3	-
13	533827,16	2299425,79	Геодезический метод	0,3	-
14	533759,60	2299346,98	Геодезический метод	0,3	-
15	533602,81	2299246,51	Геодезический метод	0,3	-
16	533517,49	2299207,10	Геодезический метод	0,3	-
17	533438,74	2299118,97	Картометрический метод	12,5	-
18	533594,27	2298944,32	Геодезический метод	0,3	-
19	533674,71	2299002,72	Геодезический метод	0,3	-
20	534231,77	2298353,58	Геодезический метод	0,3	-
21	534326,21	2298427,66	Картометрический метод	7,5	-
22	534362,18	2298445,68	Картометрический метод	7,5	-
23	534494,47	2298429,24	Картометрический метод	7,5	-
24	534542,31	2298486,78	Картометрический метод	7,5	-
25	534590,14	2298444,93	Картометрический метод	7,5	-
26	534696,27	2298493,51	Картометрический метод	7,5	-
27	534874,72	2298542,83	Картометрический метод	7,5	-

Раздел 4

План границ объекта
памятника природы краевого значения
«Озеро Сухое» в Алейском районе



ПРИЛОЖЕНИЕ 18
к изменениям, которые вносятся в
постановление Администрации
края от 06.05.2014 № 220

ОПИСАНИЕ МЕСТОПОЛОЖЕНИЯ ГРАНИЦ
памятника природы «Озеро Монастырское»

Раздел 1

Сведения об объекте		
№ п/п	Характеристики объекта	Описание характеристик
1	2	3
1	Местоположение объекта	Российская Федерация, Алтайский край, Шипуновский район, Зеркальский сельсовет
2	Площадь объекта +/- величина погрешности определения площади (Р +/- Дельта Р)	24271800 кв.м. ± 215540 кв.м.
3	Иные характеристики объекта	-

Раздел 2

Сведения о местоположении границ объекта					
1. Система координат МСК-22, зона 2					
2. Сведения о характерных точках границ объекта					
Обозначение характерных точек границ	Координаты, м		Метод определения координат характерной точки	Средняя квадратическая погрешность положения характерной точки (Mt), м	Описание обозначения точки на местности
1	2	3	4	5	6
1	497445,55	2242403,11	Картометрический метод	12,5	-
2	497383,54	2242465,54	Картометрический метод	12,5	-
3	497369,89	2242520,52	Картометрический метод	12,5	-
4	497340,54	2242576,74	Картометрический метод	12,5	-
5	497273,98	2242679,27	Картометрический метод	12,5	-

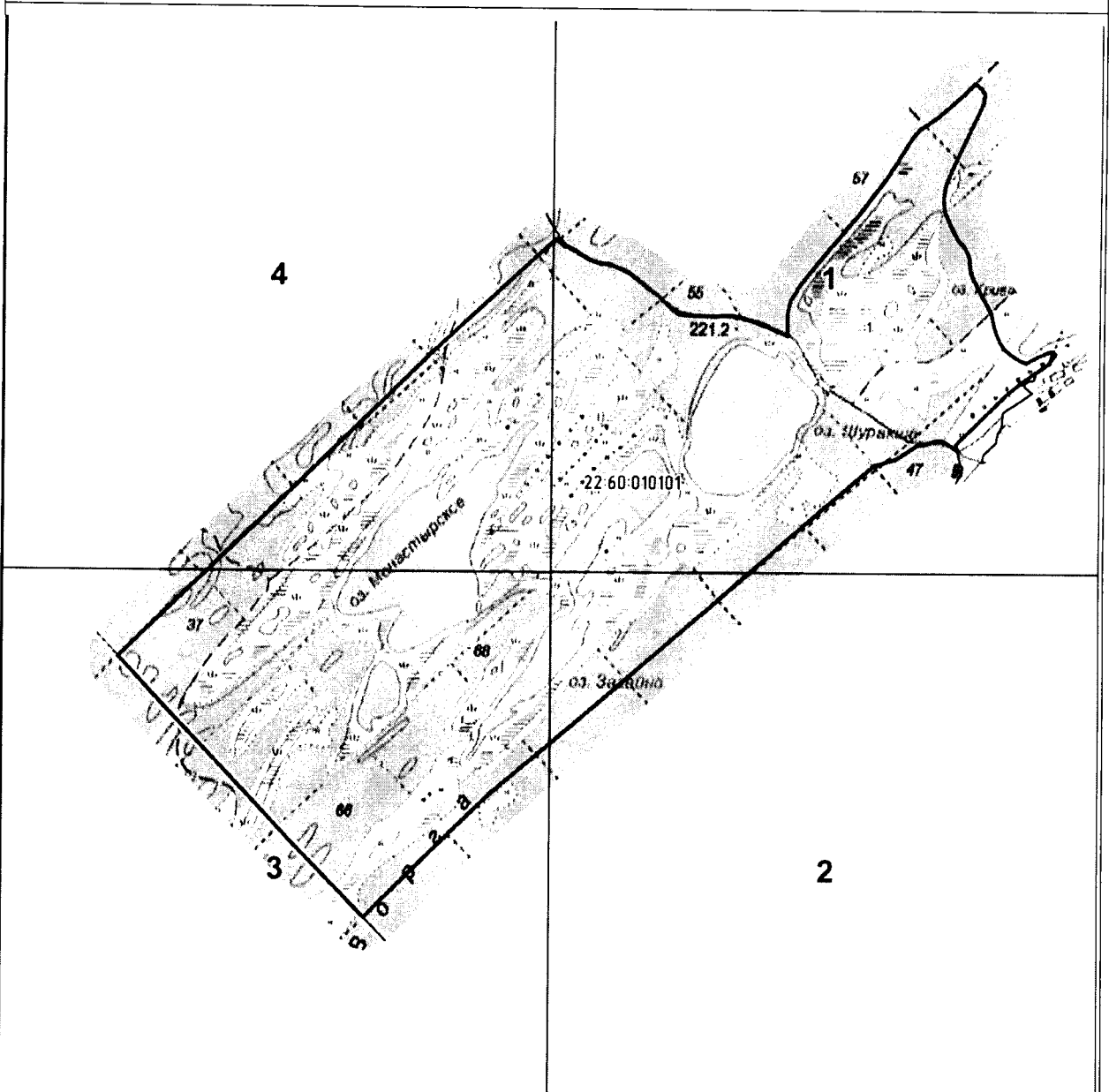
1	2	3	4	5	6
6	497225,20	2242804,12	Картометрический метод	12,5	-
7	497221,65	2242892,09	Картометрический метод	12,5	-
8	497133,84	2243076,14	Картометрический метод	12,5	-
9	496980,46	2243265,90	Картометрический метод	12,5	-
10	496944,91	2243325,85	Картометрический метод	12,5	-
11	496895,23	2243374,05	Картометрический метод	12,5	-
12	496786,57	2243492,04	Картометрический метод	12,5	-
13	496764,66	2243526,76	Картометрический метод	12,5	-
14	496748,95	2243845,50	Картометрический метод	12,5	-
15	496759,70	2243941,83	Картометрический метод	12,5	-
16	496755,56	2244020,79	Картометрический метод	12,5	-
17	496725,80	2244148,12	Картометрический метод	12,5	-
18	496658,83	2244324,23	Картометрический метод	12,5	-
19	496573,76	2244511,55	Картометрический метод	12,5	-
20	496793,55	2244509,53	Картометрический метод	12,5	-
21	496892,36	2244533,73	Картометрический метод	12,5	-
22	497027,46	2244614,39	Картометрический метод	12,5	-
23	497249,28	2244785,79	Картометрический метод	12,5	-
24	497483,19	2244981,39	Картометрический метод	12,5	-
25	497700,98	2245162,87	Картометрический метод	12,5	-
26	498043,77	2245414,93	Картометрический метод	12,5	-
27	498251,48	2245543,99	Картометрический метод	12,5	-
28	498379,17	2245619,11	Картометрический метод	12,5	-
29	498465,22	2245693,21	Картометрический метод	12,5	-
30	498570,08	2245848,47	Картометрический метод	12,5	-
31	498705,18	2246003,74	Картометрический метод	12,5	-
32	498795,93	2246106,59	Картометрический метод	12,5	-
33	498888,68	2246195,31	Картометрический метод	12,5	-

1	2	3	4	5	6
34	498836,25	2246261,85	Картометрический метод	12,5	-
35	498781,81	2246286,05	Картометрический метод	12,5	-
36	498701,15	2246271,94	Картометрический метод	12,5	-
37	498449,08	2246152,96	Картометрический метод	12,5	-
38	498102,26	2245991,65	Картометрический метод	12,5	-
39	497959,08	2245937,20	Картометрический метод	12,5	-
40	497834,06	2245917,04	Картометрический метод	12,5	-
41	497717,10	2245929,13	Картометрический метод	12,5	-
42	497571,91	2245991,65	Картометрический метод	12,5	-
43	497479,35	2246041,17	Картометрический метод	12,5	-
44	497378,33	2246120,70	Картометрический метод	12,5	-
45	497337,68	2246143,11	Картометрический метод	12,5	-
46	497281,54	2246161,03	Картометрический метод	12,5	-
47	497210,97	2246165,07	Картометрический метод	12,5	-
48	497166,60	2246169,10	Картометрический метод	12,5	-
49	497025,69	2246235,83	Картометрический метод	12,5	-
50	496801,62	2246360,67	Картометрический метод	12,5	-
51	496654,30	2246393,25	Картометрический метод	12,5	-
52	496561,00	2246429,87	Картометрический метод	12,5	-
53	496476,41	2246476,96	Картометрический метод	12,5	-
54	496418,49	2246548,20	Картометрический метод	12,5	-
55	496370,09	2246623,82	Картометрический метод	12,5	-
56	496340,85	2246689,35	Картометрический метод	12,5	-
57	496384,21	2246759,93	Картометрический метод	12,5	-
58	496426,55	2246854,71	Картометрический метод	12,5	-
59	496450,75	2246912,18	Картометрический метод	12,5	-
60	496448,88	2246942,89	Геодезический метод	2,5	-
61	496340,58	2246902,81	Геодезический метод	2,5	-

1	2	3	4	5	6
62	496180,56	2246665,63	Геодезический метод	2,5	-
63	496058,20	2246511,27	Геодезический метод	2,5	-
64	496012,73	2246465,24	Геодезический метод	2,5	-
65	495596,96	2246044,44	Геодезический метод	2,5	-
66	495538,65	2246059,13	Геодезический метод	2,5	-
67	495608,90	2245965,71	Картометрический метод	12,5	-
68	495633,97	2245901,48	Картометрический метод	12,5	-
69	495627,70	2245845,09	Картометрический метод	12,5	-
70	495594,80	2245763,62	Картометрический метод	12,5	-
71	495585,40	2245693,12	Картометрический метод	12,5	-
72	495460,07	2245503,56	Картометрический метод	12,5	-
73	495398,99	2245299,08	Картометрический метод	12,5	-
74	494855,25	2244669,91	Картометрический метод	12,5	-
75	494155,24	2243880,13	Картометрический метод	12,5	-
76	493439,27	2243047,37	Картометрический метод	12,5	-
77	492722,55	2242203,14	Картометрический метод	12,5	-
78	492419,40	2241842,56	Картометрический метод	12,5	-
79	492036,54	2241444,56	Картометрический метод	12,5	-
80	491281,48	2240682,20	Геодезический метод	2,5	-
81	491957,48	2240024,88	Геодезический метод	2,5	-
82	492089,32	2239900,53	Геодезический метод	2,5	-
83	492841,66	2239190,93	Геодезический метод	2,5	-
84	493636,06	2238441,67	Геодезический метод	2,5	-
85	494388,10	2239216,80	Картометрический метод	12,5	-
86	495178,87	2240027,13	Картометрический метод	12,5	-
87	495797,26	2240654,13	Картометрический метод	12,5	-
88	496387,02	2241252,74	Картометрический метод	12,5	-
89	497319,51	2242255,90	Картометрический метод	12,5	-

Раздел 4

План границ объекта
памятника природы краевого значения
«Озеро Монастырское»



Условные обозначения:

Масштаб 1:50 000

- - Характерная точка границы ООПТ
- 95 - Номер характерной точки границы ООПТ
- 01 - Кадастровый номер земельного участка
- 22-60-010101 - Номер кадастрового квартала
- - Граница лесного квартала
- - Граница ООПТ
- ===== - Граница кадастрового квартала
- ===== - Граница земельного участка, сведения о котором внесены в ЕГРН
- ===== - Граница административно-территориального образования

Подпись



Место для оттиска печати лица, ответственного за достоверность (полноту) объекта землеустройства

Дата " 29 " октября 2018г.

ПРИЛОЖЕНИЕ 19
к изменениям, которые вносятся в
постановление Администрации
края от 06.05.2014 № 220

ОПИСАНИЕ МЕСТОПОЛОЖЕНИЯ ГРАНИЦ
памятника природы «Озеро Песьяное» в Егорьевском районе

Раздел 1

Сведения об объекте		
№ п/п	Характеристики объекта	Описание характеристик
1	2	3
1	Местоположение объекта	Российская Федерация, Алтайский край, Егорьевский район, Титовский сельсовет
2	Площадь объекта +/- величина погрешности определения площади (Р +/- Дельта Р)	6848800 кв.м. ± 114500 кв.м.
3	Иные характеристики объекта	-

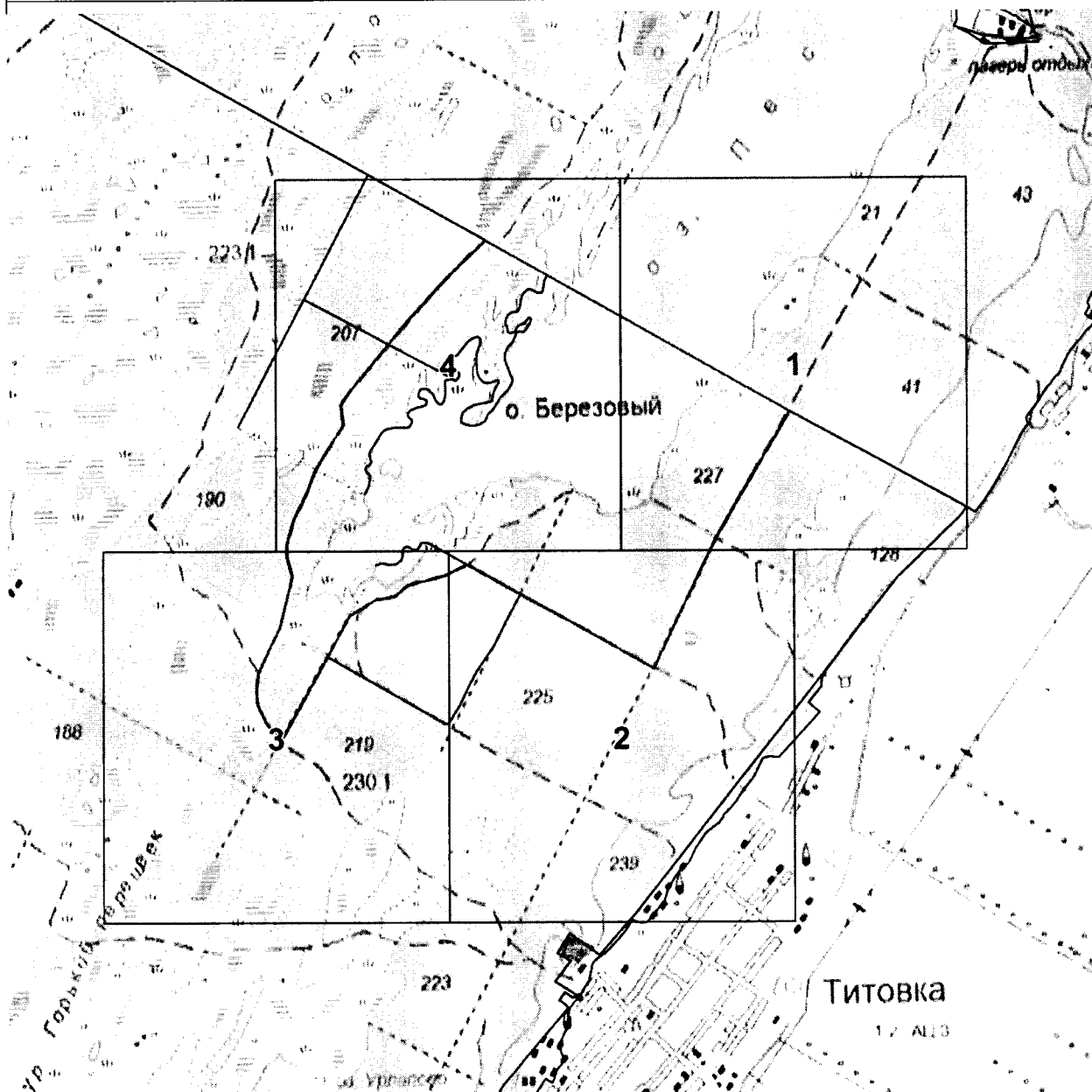
Раздел 2

Сведения о местоположении границ объекта					
1. Система координат МСК-22, зона 1					
2. Сведения о характерных точках границ объекта					
Обозначение характерных точек границ	Координаты, м		Метод определения координат характерной точки	Средняя квадратическая погрешность положения характерной точки (Mt), м	Описание обозначения точки на местности
1	2	3	4	5	6
1	457287,22	1416736,37	Картометрический метод	12,5	-
2	456375,75	1416203,86	Картометрический метод	12,5	-
3	455435,32	1415750,48	Картометрический метод	12,5	-
4	456185,68	1414392,31	Картометрический метод	12,5	-

1	2	3	4	5	6
5	456104,51	1414229,97	Картометрический метод	12,5	-
6	456062,93	1414065,64	Картометрический метод	12,5	-
7	456033,23	1413958,73	Картометрический метод	12,5	-
8	455956,02	1413869,64	Картометрический метод	12,5	-
9	455930,28	1413727,09	Картометрический метод	12,5	-
10	455819,42	1413542,96	Картометрический метод	12,5	-
11	455523,49	1413381,24	Картометрический метод	12,5	-
12	454909,68	1413039,59	Картометрический метод	12,5	-
13	455048,26	1412934,16	Картометрический метод	12,5	-
14	455177,94	1412874,77	Картометрический метод	12,5	-
15	455283,86	1412865,86	Картометрический метод	12,5	-
16	455404,63	1412879,71	Картометрический метод	12,5	-
17	455528,38	1412936,14	Картометрический метод	12,5	-
18	455737,89	1413038,53	Картометрический метод	12,5	-
19	456100,55	1413126,20	Картометрический метод	12,5	-
20	456245,08	1413086,61	Картометрический метод	12,5	-
21	456336,16	1413088,59	Картометрический метод	12,5	-
22	456516,32	1413138,08	Картометрический метод	12,5	-
23	456666,78	1413217,28	Картометрический метод	12,5	-
24	456876,86	1413299,48	Картометрический метод	12,5	-
25	457050,87	1413403,38	Картометрический метод	12,5	-
26	457199,36	1413500,39	Картометрический метод	12,5	-
27	457339,28	1413480,47	Картометрический метод	12,5	-
28	457448,82	1413553,85	Картометрический метод	12,5	-
29	457779,83	1413828,69	Картометрический метод	12,5	-
30	457929,92	1413947,84	Картометрический метод	12,5	-
31	458246,69	1414234,92	Картометрический метод	12,5	-

Раздел 4

План границ объекта
памятника природы краевого значения
«Озеро Песьяное» в Егорьевском районе



Условные обозначения:

Масштаб 1:40 000

- - Характерная точка границы ООПТ
- 98 - Номер характерной точки границы ООПТ
- 4 - Кадастровый номер земельного участка
- 22:09.010201 - Номер кадастрового квартала
- - Граница лесного квартала

- - Граница ООПТ
- - Граница кадастрового квартала
- - Граница земельного участка, сведения о котором внесены в ЕГРН
- - Граница административно-территориального образования

Подпись



Место для оттиска печати государственного учреждения, осуществляющего кадастровые работы на объекте землеустройства

Дата " 29 " октября 2018г.

ПРИЛОЖЕНИЕ 20
к изменениям, которые вносятся в
постановление Администрации
края от 06.05.2014 № 220

ОПИСАНИЕ МЕСТОПОЛОЖЕНИЯ ГРАНИЦ
памятника природы «Озеро Песьяное» в Новичихинском районе

Раздел 1

Сведения об объекте		
№ п/п	Характеристики объекта	Описание характеристик
1	2	3
1	Местоположение объекта	Российская Федерация, Алтайский край, Новичихинский район, Токаревский сельсовет
2	Площадь объекта +/- величина погрешности определения площади (Р +/- Дельта Р)	16886200 кв.м. ± 179800 кв.м.
3	Иные характеристики объекта	-

Раздел 2

Сведения о местоположении границ объекта						
1. Система координат МСК-22, зона 2						
2. Сведения о характерных точках границ объекта						
Обозначение характерных точек границ	Координаты, м		Метод определения координат характерной точки	Средняя квадратическая погрешность положения характерной точки (Mt), м	Описание обозначения точки на местности	
1	2	3	4	5	6	
1	463336,12	2212383,53	Картометрический метод	12,5	-	
2	463541,56	2212528,94	Картометрический метод	12,5	-	
3	463582,01	2212671,28	Картометрический метод	12,5	-	
4	463592,24	2212823,97	Картометрический метод	12,5	-	
5	463547,33	2212949,54	Картометрический метод	12,5	-	

1	2	3	4	5	6
6	463575,83	2213100,48	Картометрический метод	12,5	-
7	463589,12	2213219,37	Картометрический метод	12,5	-
8	463580,34	2213391,94	Картометрический метод	12,5	-
9	463530,37	2213419,67	Картометрический метод	12,5	-
10	463453,52	2213437,18	Картометрический метод	12,5	-
11	463363,97	2213461,60	Картометрический метод	12,5	-
12	463349,56	2213489,97	Картометрический метод	12,5	-
13	463300,79	2213569,04	Картометрический метод	12,5	-
14	463214,87	2213645,75	Картометрический метод	12,5	-
15	463129,95	2213738,23	Картометрический метод	12,5	-
16	463079,60	2213875,17	Картометрический метод	12,5	-
17	463053,26	2213951,85	Картометрический метод	12,5	-
18	463017,64	2214052,99	Картометрический метод	12,5	-
19	463007,31	2214103,03	Картометрический метод	12,5	-
20	462964,40	2214160,01	Картометрический метод	12,5	-
21	462949,95	2214189,20	Картометрический метод	12,5	-
22	462948,52	2214223,90	Картометрический метод	12,5	-
23	462941,67	2214249,26	Картометрический метод	12,5	-
24	462888,47	2214275,19	Картометрический метод	12,5	-
25	462828,97	2214293,42	Картометрический метод	12,5	-
26	462804,89	2214315,59	Картометрический метод	12,5	-
27	462760,02	2214360,08	Картометрический метод	12,5	-
28	462609,96	2214386,98	Картометрический метод	12,5	-
29	462543,29	2214398,28	Картометрический метод	12,5	-
30	462454,69	2214439,40	Картометрический метод	12,5	-
31	462294,30	2214476,53	Картометрический метод	12,5	-
32	462147,76	2214498,61	Картометрический метод	12,5	-
33	462093,08	2214456,24	Картометрический метод	12,5	-

1	2	3	4	5	6
34	461974,16	2214334,21	Картометрический метод	12,5	-
35	461806,37	2214189,92	Картометрический метод	12,5	-
36	461467,42	2214182,52	Картометрический метод	12,5	-
37	461188,75	2214318,28	Картометрический метод	12,5	-
38	461200,01	2214245,94	Картометрический метод	12,5	-
39	461230,19	2214156,17	Картометрический метод	12,5	-
40	461228,41	2214119,68	Картометрический метод	12,5	-
41	461184,76	2214094,71	Картометрический метод	12,5	-
42	461169,31	2214067,60	Картометрический метод	12,5	-
43	461152,30	2214038,77	Картометрический метод	12,5	-
44	461112,50	2214000,71	Картометрический метод	12,5	-
45	461062,00	2214061,51	Картометрический метод	12,5	-
46	461026,74	2214033,58	Картометрический метод	12,5	-
47	461000,93	2214017,61	Картометрический метод	12,5	-
48	461033,75	2213984,21	Картометрический метод	12,5	-
49	461010,13	2213967,96	Картометрический метод	12,5	-
50	460981,36	2213970,46	Картометрический метод	12,5	-
51	460975,43	2213953,67	Картометрический метод	12,5	-
52	461017,41	2213899,13	Картометрический метод	12,5	-
53	461077,41	2213791,93	Картометрический метод	12,5	-
54	461094,35	2213735,93	Картометрический метод	12,5	-
55	461087,39	2213685,29	Картометрический метод	12,5	-
56	461069,57	2213638,16	Картометрический метод	12,5	-
57	461028,39	2213593,43	Картометрический метод	12,5	-
58	460983,50	2213558,47	Картометрический метод	12,5	-
59	460960,85	2213506,23	Картометрический метод	12,5	-
60	460930,33	2213483,46	Картометрический метод	12,5	-
61	460909,13	2213436,25	Картометрический метод	12,5	-

1	2	3	4	5	6
62	460899,60	2213386,21	Картометрический метод	12,5	-
63	460889,90	2213357,09	Картометрический метод	12,5	-
64	460858,82	2213337,78	Картометрический метод	12,5	-
65	460798,30	2213314,17	Картометрический метод	12,5	-
66	460770,43	2213308,04	Картометрический метод	12,5	-
67	460731,95	2213298,18	Картометрический метод	12,5	-
68	460719,56	2213286,28	Картометрический метод	12,5	-
69	460700,28	2213282,87	Картометрический метод	12,5	-
70	460648,57	2213259,79	Картометрический метод	12,5	-
71	460618,52	2213248,83	Картометрический метод	12,5	-
72	460564,83	2213257,34	Картометрический метод	12,5	-
73	460496,17	2213256,99	Картометрический метод	12,5	-
74	460437,66	2213251,26	Картометрический метод	12,5	-
75	460424,43	2213230,86	Картометрический метод	12,5	-
76	460438,30	2213215,70	Картометрический метод	12,5	-
77	460468,35	2213209,51	Картометрический метод	12,5	-
78	460481,39	2213194,32	Картометрический метод	12,5	-
79	460476,65	2213168,47	Картометрический метод	12,5	-
80	460429,59	2213125,97	Картометрический метод	12,5	-
81	460392,08	2213112,85	Картометрический метод	12,5	-
82	460371,69	2213105,38	Картометрический метод	12,5	-
83	460343,88	2213077,75	Картометрический метод	12,5	-
84	460343,73	2213041,34	Картометрический метод	12,5	-
85	460333,19	2213016,08	Картометрический метод	12,5	-
86	460278,13	2212965,85	Картометрический метод	12,5	-
87	460212,99	2212915,33	Картометрический метод	12,5	-
88	460208,05	2212883,94	Картометрический метод	12,5	-
89	460190,69	2212867,97	Картометрический метод	12,5	-
90	460086,80	2212815,85	Картометрический метод	12,5	-

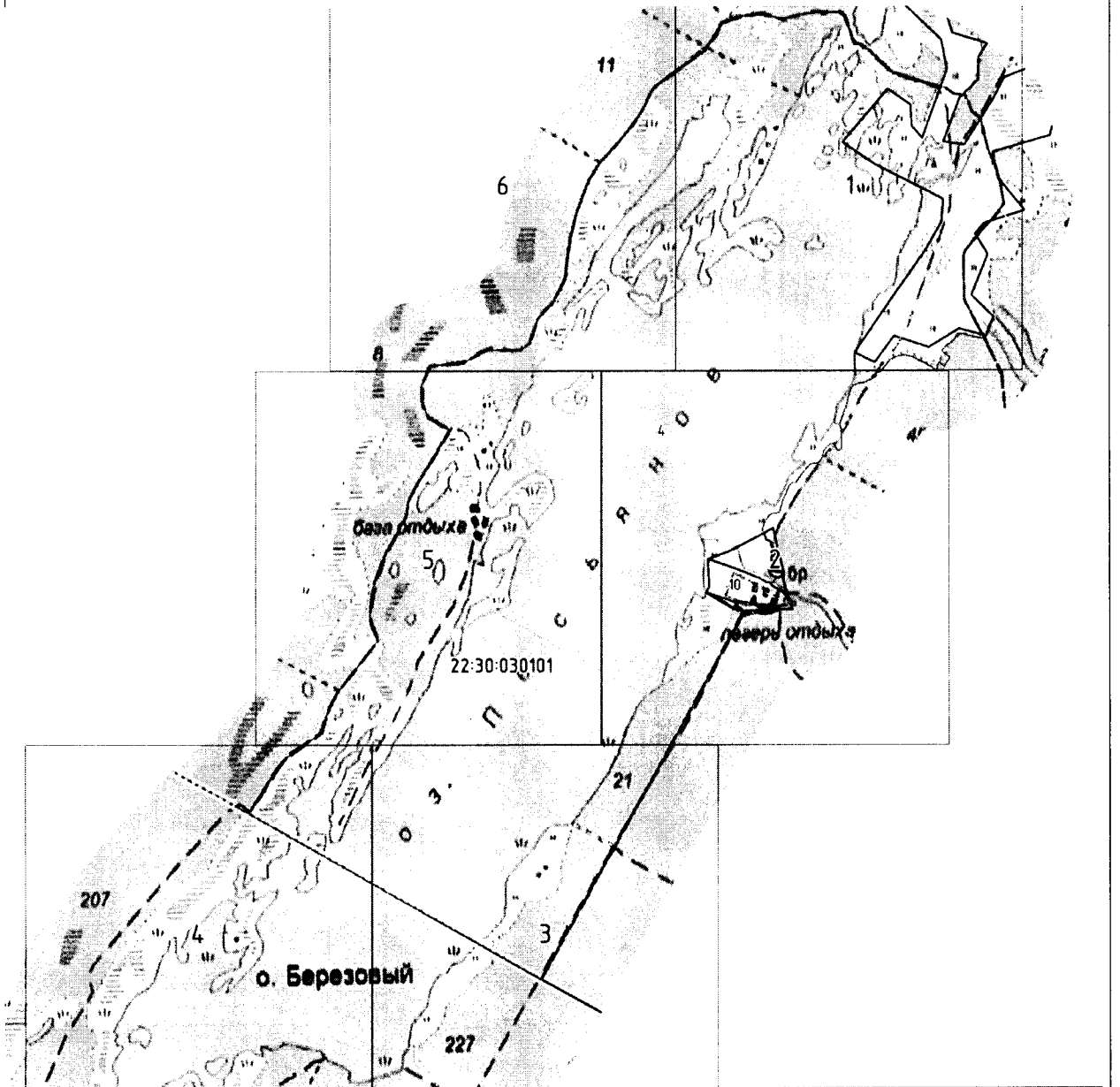
1	2	3	4	5	6
91	460031,38	2212798,32	Картометрический метод	12,5	-
92	460004,80	2212787,51	Картометрический метод	12,5	-
93	459996,60	2212767,77	Картометрический метод	12,5	-
94	459993,63	2212739,23	Картометрический метод	12,5	-
95	459982,89	2212713,83	Картометрический метод	12,5	-
96	459948,58	2212688,85	Картометрический метод	12,5	-
97	459887,48	2212657,90	Картометрический метод	12,5	-
98	459864,49	2212660,28	Картометрический метод	12,5	-
99	459855,32	2212669,75	Картометрический метод	2,5	-
100	459808,34	2212685,86	Картометрический метод	2,5	-
101	459793,58	2212720,76	Картометрический метод	2,5	-
102	459761,36	2212718,08	Картометрический метод	2,5	-
103	459713,32	2212756,62	Картометрический метод	2,5	-
104	459673,94	2212713,72	Картометрический метод	2,5	-
105	459653,63	2212717,41	Картометрический метод	2,5	-
106	459629,64	2212745,93	Картометрический метод	2,5	-
107	459590,54	2212700,63	Картометрический метод	2,5	-
108	459557,26	2212702,61	Картометрический метод	2,5	-
109	459531,25	2212747,87	Картометрический метод	2,5	-
110	459488,62	2212707,80	Картометрический метод	7,5	-
111	459502,72	2212687,31	Картометрический метод	7,5	-
112	459497,95	2212678,75	Картометрический метод	7,5	-
113	459531,99	2212627,67	Картометрический метод	7,5	-
114	459613,94	2212445,55	Картометрический метод	7,5	-
115	459684,62	2212261,43	Картометрический метод	7,5	-
116	459484,45	2212262,42	Картометрический метод	7,5	-
117	459444,81	2212237,65	Картометрический метод	7,5	-
118	459406,58	2212345,72	Картометрический метод	7,5	-
119	459364,01	2212449,60	Картометрический метод	7,5	-

1	2	3	4	5	6
120	459370,50	2212464,47	Картометрический метод	7,5	-
121	459356,75	2212564,81	Картометрический метод	7,5	-
122	459338,07	2212592,76	Картометрический метод	7,5	-
123	459326,28	2212657,70	Картометрический метод	7,5	-
124	459323,63	2212683,28	Картометрический метод	7,5	-
125	459329,13	2212770,93	Картометрический метод	7,5	-
126	459296,41	2212748,17	Картометрический метод	12,5	-
127	459282,08	2212693,99	Картометрический метод	12,5	-
128	459274,46	2212643,01	Картометрический метод	12,5	-
129	459287,93	2212599,71	Картометрический метод	12,5	-
130	459275,20	2212554,36	Картометрический метод	12,5	-
131	459295,68	2212529,87	Картометрический метод	12,5	-
132	459296,89	2212500,70	Картометрический метод	12,5	-
133	458554,93	2212054,96	Картометрический метод	12,5	-
134	457644,70	2211498,23	Картометрический метод	12,5	-
135	456716,03	2210926,80	Картометрический метод	12,5	-
136	458052,43	2208777,69	Картометрический метод	12,5	-
137	458069,25	2208800,27	Картометрический метод	12,5	-
138	458010,59	2208877,09	Картометрический метод	12,5	-
139	458319,66	2209089,90	Картометрический метод	12,5	-
140	458423,08	2209190,82	Картометрический метод	12,5	-
141	458553,08	2209414,68	Картометрический метод	12,5	-
142	458742,50	2209481,95	Картометрический метод	12,5	-
143	458840,64	2209541,39	Картометрический метод	12,5	-
144	459145,49	2209800,53	Картометрический метод	12,5	-
145	459206,79	2209849,85	Картометрический метод	12,5	-
146	459313,03	2209805,63	Картометрический метод	12,5	-
147	459389,17	2209799,94	Картометрический метод	12,5	-

1	2	3	4	5	6
148	459453,35	2209807,78	Картометрический метод	12,5	-
149	459596,26	2209835,57	Картометрический метод	12,5	-
150	459780,97	2209910,68	Картометрический метод	12,5	-
151	459837,26	2209939,56	Картометрический метод	12,5	-
152	460087,15	2210091,08	Картометрический метод	12,5	-
153	460175,83	2210107,51	Картометрический метод	12,5	-
154	460293,64	2210168,92	Картометрический метод	12,5	-
155	460490,74	2210297,41	Картометрический метод	12,5	-
156	460698,43	2210433,63	Картометрический метод	12,5	-
157	460788,95	2210279,95	Картометрический метод	12,5	-
158	460908,64	2210237,15	Картометрический метод	12,5	-
159	461019,96	2210242,70	Картометрический метод	12,5	-
160	461161,28	2210308,71	Картометрический метод	12,5	-
161	461178,67	2210559,47	Картометрический метод	12,5	-
162	461261,14	2210721,38	Картометрический метод	12,5	-
163	461245,32	2210966,81	Картометрический метод	12,5	-
164	461297,07	2211038,23	Картометрический метод	12,5	-
165	461463,94	2211103,48	Картометрический метод	12,5	-
166	461572,84	2211212,75	Картометрический метод	12,5	-
167	461739,78	2211311,81	Картометрический метод	12,5	-
168	461989,87	2211349,5	Картометрический метод	12,5	-
169	462227,68	2211419,51	Картометрический метод	12,5	-
170	462453,42	2211516,37	Картометрический метод	12,5	-
171	462555,28	2211589,58	Картометрический метод	12,5	-
172	462777,80	2211802,53	Картометрический метод	12,5	-
173	462927,50	2211919,67	Картометрический метод	12,5	-
174	463090,29	2212007,64	Картометрический метод	12,5	-
175	463219,33	2212193,29	Картометрический метод	12,5	-

Раздел 4

План границ объекта
памятника природы краевого значения
«Озеро Песьяное» в Новичихинском районе



Условные обозначения:

Масштаб 1:40 000

- | | | | |
|--------------|--|-----|---|
| • | - Характерная точка границы ООПТ | ——— | - Граница ООПТ |
| 98 | - Номер характерной точки границы ООПТ | ——— | - Граница кадастрового квартала |
| 4 | - Кадастровый номер земельного участка | ——— | - Граница земельного участка, сведения о котором внесены в ЕГРН |
| 22:09:010201 | - Номер кадастрового квартала | ——— | - Граница административно-территориального образования |
| | - Граница лесного квартала | | |

Подпись

Место для оттиска печати



Дата " 29 " октября 2018г.

ПРИЛОЖЕНИЕ 21
к изменениям, которые вносятся в
постановление Администрации
края от 06.05.2014 № 220

ОПИСАНИЕ МЕСТОПОЛОЖЕНИЯ ГРАНИЦ
памятника природы «Озеро Горькое»

Раздел 1

Сведения об объекте		
№ п/п	Характеристики объекта	Описание характеристик
1	2	3
1	Местоположение объекта	Российская Федерация, Алтайский край, Мамонтовский и Новичихинский районы
2	Площадь объекта +/- величина погрешности определения площади (Р +/- Дельта Р)	147998800 кв.м. ± 532239 кв.м.
3	Иные характеристики объекта	-

Раздел 2

Сведения о местоположении границ объекта					
1. Система координат МСК-22, зона 2					
2. Сведения о характерных точках границ объекта					
Обозначение характерных точек границ	Координаты, м		Метод определения координат характерной точки	Средняя квадратическая погрешность положения характерной точки (Mt), м	Описание обозначения точки на местности
1	2	3	4	5	6
1	494943,15	2235503,58	Картометрический метод	12,5	-
2	494820,09	2235479,83	Картометрический метод	12,5	-
3	494604,19	2235421,54	Картометрический метод	12,5	-
4	494507,08	2235421,39	Картометрический метод	12,5	-
5	494415,85	2235512,61	Картометрический метод	12,5	-

1	2	3	4	5	6
6	494257,73	2235600,19	Картометрический метод	12,5	-
7	494116,63	2235744,94	Картометрический метод	12,5	-
8	493990,25	2235778,41	Картометрический метод	12,5	-
9	493947,42	2235794,19	Картометрический метод	12,5	-
10	493893,31	2235821,24	Картометрический метод	12,5	-
11	493873,47	2235844,69	Картометрический метод	12,5	-
12	493862,76	2235856,86	Картометрический метод	12,5	-
13	493853,63	2235873,54	Картометрический метод	12,5	-
14	493852,39	2235886,84	Картометрический метод	12,5	-
15	493853,63	2235902,40	Картометрический метод	12,5	-
16	493865,91	2235925,40	Картометрический метод	12,5	-
17	493878,88	2235945,69	Картометрический метод	12,5	-
18	493951,02	2235994,38	Картометрический метод	12,5	-
19	494023,17	2236075,55	Картометрический метод	12,5	-
20	494079,08	2236144,08	Картометрический метод	12,5	-
21	494129,58	2236254,10	Картометрический метод	12,5	-
22	494151,22	2236322,64	Картометрический метод	12,5	-
23	494154,83	2236358,71	Картометрический метод	12,5	-
24	494151,22	2236387,57	Картометрический метод	12,5	-
25	494144,91	2236426,83	Картометрический метод	12,5	-
26	494123,79	2236489,33	Картометрический метод	12,5	-
27	494104,44	2236505,81	Картометрический метод	12,5	-
28	493787,90	2236822,36	Картометрический метод	12,5	-
29	493031,05	2236072,09	Картометрический метод	12,5	-
30	492269,82	2235299,68	Картометрический метод	12,5	-
31	491511,96	2234525,39	Картометрический метод	12,5	-
32	490791,88	2233796,05	Картометрический метод	12,5	-
33	490040,36	2233031,39	Картометрический метод	12,5	-
34	489213,08	2233828,14	Картометрический метод	12,5	-

1	2	3	4	5	6
35	488479,52	2233068,39	Картометрический метод	12,5	-
36	487742,10	2232304,65	Картометрический метод	12,5	-
37	486983,48	2231518,95	Картометрический метод	12,5	-
38	486229,93	2230738,50	Картометрический метод	12,5	-
39	485980,63	2231005,26	Картометрический метод	12,5	-
40	484626,40	2232182,26	Картометрический метод	12,5	-
41	483949,71	2231462,66	Картометрический метод	12,5	-
42	483193,82	2230658,84	Картометрический метод	12,5	-
43	482501,13	2229922,22	Картометрический метод	12,5	-
44	481765,93	2229140,40	Картометрический метод	12,5	-
45	481072,28	2228402,75	Картометрический метод	12,5	-
46	480660,11	2228749,62	Картометрический метод	12,5	-
47	480495,10	2228669,25	Картометрический метод	12,5	-
48	480389,91	2228609,83	Картометрический метод	12,5	-
49	480305,39	2228549,16	Картометрический метод	12,5	-
50	480186,56	2228453,58	Картометрический метод	12,5	-
51	480046,15	2228334,30	Картометрический метод	12,5	-
52	479903,10	2228200,49	Картометрический метод	12,5	-
53	479768,86	2228102,34	Картометрический метод	12,5	-
54	479529,86	2227924,08	Картометрический метод	12,5	-
55	479427,30	2227851,02	Картометрический метод	12,5	-
56	479313,75	2227785,00	Картометрический метод	12,5	-
57	479232,76	2227738,78	Картометрический метод	12,5	-
58	479186,55	2227723,82	Картометрический метод	12,5	-
59	479093,67	2227711,06	Картометрический метод	12,5	-
60	479027,65	2227697,85	Картометрический метод	12,5	-
61	478969,11	2227689,49	Картометрический метод	12,5	-
62	478802,30	2227529,71	Картометрический метод	12,5	-
63	478663,21	2227649,43	Картометрический метод	12,5	-

1	2	3	4	5	6
64	477966,02	2226892,38	Картометрический метод	12,5	-
65	477249,46	2226121,24	Картометрический метод	12,5	-
66	476628,66	2226727,79	Картометрический метод	12,5	-
67	475871,75	2225906,20	Картометрический метод	12,5	-
68	475152,82	2225143,00	Картометрический метод	12,5	-
69	474365,44	2224330,92	Картометрический метод	12,5	-
70	473681,34	2223603,73	Картометрический метод	12,5	-
71	472950,67	2222811,32	Картометрический метод	12,5	-
72	472192,75	2222047,72	Картометрический метод	12,5	-
73	471453,03	2221294,51	Картометрический метод	12,5	-
74	470704,21	2220527,66	Картометрический метод	12,5	-
75	471699,31	2219593,17	Картометрический метод	12,5	-
76	471725,07	2219553,11	Картометрический метод	12,5	-
77	471785,62	2219368,09	Картометрический метод	12,5	-
78	471819,29	2219315,31	Картометрический метод	12,5	-
79	471850,46	2219264,45	Картометрический метод	12,5	-
80	471933,23	2218963,98	Картометрический метод	12,5	-
81	471951,67	2218936,33	Картометрический метод	12,5	-
82	472031,54	2218826,44	Картометрический метод	12,5	-
83	472066,40	2218771,27	Картометрический метод	12,5	-
84	472114,23	2218676,62	Картометрический метод	12,5	-
85	472273,80	2218459,18	Картометрический метод	12,5	-
86	472298,15	2218443,77	Картометрический метод	12,5	-
87	472395,75	2218437,96	Картометрический метод	12,5	-
88	472444,93	2218415,09	Картометрический метод	12,5	-
89	472755,32	2218194,75	Картометрический метод	12,5	-
90	472854,17	2218139,53	Картометрический метод	12,5	-
91	472973,56	2218089,44	Картометрический метод	12,5	-
92	473228,56	2217950,44	Картометрический метод	12,5	-

1	2	3	4	5	6
93	473485,32	2217774,49	Картометрический метод	12,5	-
94	473580,32	2217639,64	Картометрический метод	12,5	-
95	473620,12	2217606,25	Картометрический метод	12,5	-
96	473697,63	2217569,73	Картометрический метод	12,5	-
97	473792,02	2217513,37	Картометрический метод	12,5	-
98	473847,82	2217501,86	Картометрический метод	12,5	-
99	473960,83	2217462,30	Картометрический метод	12,5	-
100	474038,71	2217396,59	Картометрический метод	12,5	-
101	474080,60	2217313,50	Картометрический метод	12,5	-
102	474105,83	2217194,11	Картометрический метод	12,5	-
103	474129,02	2217119,15	Картометрический метод	12,5	-
104	474169,92	2216920,28	Картометрический метод	12,5	-
105	474181,40	2216861,21	Картометрический метод	12,5	-
106	474204,82	2216773,42	Картометрический метод	12,5	-
107	474190,74	2216658,78	Картометрический метод	12,5	-
108	474158,25	2216587,05	Картометрический метод	12,5	-
109	474146,43	2216480,28	Картометрический метод	12,5	-
110	474031,11	2216265,49	Картометрический метод	12,5	-
111	473995,02	2216152,81	Картометрический метод	12,5	-
112	473994,34	2216042,84	Картометрический метод	12,5	-
113	473994,17	2216001,11	Картометрический метод	12,5	-
114	473988,31	2215972,21	Геодезический метод	0,5	-
115	473990,34	2215957,95	Геодезический метод	0,5	-
116	474007,34	2215850,67	Геодезический метод	0,5	-
117	474018,64	2215791,71	Геодезический метод	0,5	-
118	474029,92	2215750,81	Геодезический метод	0,5	-
119	474035,64	2215736,49	Геодезический метод	0,5	-
120	474041,67	2215724,90	Геодезический метод	0,5	-
121	474046,89	2215717,71	Геодезический метод	0,5	-

1	2	3	4	5	6
122	474053,34	2215710,92	Геодезический метод	0,5	-
123	474065,18	2215699,08	Геодезический метод	0,5	-
124	474079,25	2215686,91	Геодезический метод	0,5	-
125	474124,91	2215648,37	Геодезический метод	0,5	-
126	474146,26	2215633,14	Геодезический метод	0,5	-
127	474160,50	2215624,45	Геодезический метод	0,5	-
128	474187,79	2215610,66	Геодезический метод	0,5	-
129	474216,18	2215594,53	Геодезический метод	0,5	-
130	474270,89	2215566,71	Геодезический метод	0,5	-
131	474286,01	2215559,60	Геодезический метод	0,5	-
132	474333,72	2215530,05	Геодезический метод	0,5	-
133	474348,53	2215517,46	Геодезический метод	0,5	-
134	474366,04	2215502,45	Геодезический метод	0,5	-
135	474373,49	2215495,34	Геодезический метод	0,5	-
136	474413,55	2215455,97	Картометрический метод	12,5	-
137	474454,03	2215411,18	Картометрический метод	12,5	-
138	474489,45	2215344,05	Картометрический метод	12,5	-
139	474496,89	2215332,13	Картометрический метод	12,5	-
140	474527,55	2215278,74	Картометрический метод	12,5	-
141	474548,93	2215242,14	Картометрический метод	12,5	-
142	474585,29	2215176,44	Картометрический метод	12,5	-
143	474603,19	2215145,96	Картометрический метод	12,5	-
144	474638,16	2215093,69	Картометрический метод	12,5	-
145	474662,58	2215123,93	Картометрический метод	12,5	-
146	474755,44	2215193,39	Картометрический метод	12,5	-
147	475138,00	2215558,78	Картометрический метод	12,5	-
148	475359,00	2215755,29	Картометрический метод	12,5	-
149	475314,05	2215801,12	Картометрический метод	12,5	-
150	475393,19	2215900,46	Картометрический метод	12,5	-

1	2	3	4	5	6
151	475740,52	2216213,52	Картометрический метод	12,5	-
152	475843,12	2216213,63	Картометрический метод	12,5	-
153	475893,80	2216205,43	Картометрический метод	12,5	-
154	475915,58	2216189,01	Картометрический метод	12,5	-
155	475958,71	2216156,51	Картометрический метод	12,5	-
156	476525,12	2215986,35	Геодезический метод	2,5	-
157	476543,87	2215891,42	Геодезический метод	2,5	-
158	476651,31	2215716,39	Геодезический метод	2,5	-
159	476725,80	2215767,40	Картометрический метод	12,5	-
160	476797,05	2215827,85	Картометрический метод	12,5	-
161	476870,45	2215922,85	Картометрический метод	12,5	-
162	476937,30	2216011,52	Картометрический метод	12,5	-
163	477006,69	2216072,24	Картометрический метод	12,5	-
164	477084,75	2216127,16	Картометрический метод	12,5	-
165	477206,18	2216239,92	Картометрический метод	12,5	-
166	477605,17	2216705,40	Картометрический метод	12,5	-
167	477726,60	2216815,26	Картометрический метод	12,5	-
168	477865,38	2216919,34	Картометрический метод	12,5	-
169	478364,67	2217375,22	Картометрический метод	12,5	-
170	478698,60	2217665,78	Картометрический метод	12,5	-
171	478749,59	2217738,40	Картометрический метод	12,5	-
172	478759,31	2217752,52	Картометрический метод	12,5	-
173	478820,02	2217830,58	Картометрический метод	12,5	-
174	478941,45	2217921,65	Картометрический метод	12,5	-
175	479049,87	2217969,35	Картометрический метод	12,5	-
176	479140,94	2218060,42	Картометрический метод	12,5	-
177	479477,62	2218370,68	Картометрический метод	12,5	-
178	479529,93	2218409,91	Картометрический метод	12,5	-
179	479584,05	2218466,61	Геодезический метод	2,5	-

1	2	3	4	5	6
180	479589,75	2218515,31	Геодезический метод	2,5	-
181	479589,75	2218567,35	Картометрический метод	12,5	-
182	479618,66	2218648,30	Картометрический метод	12,5	-
183	479648,12	2218682,11	Картометрический метод	12,5	-
184	479707,87	2218733,03	Геодезический метод	7,5	-
185	479789,80	2218802,84	Геодезический метод	7,5	-
186	479871,88	2218872,79	Геодезический метод	7,5	-
187	479967,40	2218954,19	Геодезический метод	7,5	-
188	480139,36	2219100,73	Геодезический метод	7,5	-
189	480348,48	2219275,35	Геодезический метод	7,5	-
190	480396,20	2219319,60	Геодезический метод	7,5	-
191	480669,40	2219638,35	Геодезический метод	7,5	-
192	480857,67	2219827,30	Геодезический метод	7,5	-
193	480864,10	2219834,46	Геодезический метод	7,5	-
194	481028,95	2220019,32	Геодезический метод	7,5	-
195	481178,67	2220197,60	Картометрический метод	12,5	-
196	481365,42	2220390,82	Картометрический метод	12,5	-
197	481540,27	2220575,48	Геодезический метод	2,5	-
198	481713,23	2220758,71	Геодезический метод	2,5	-
199	482082,51	2221147,67	Геодезический метод	2,5	-
200	482208,28	2221286,45	Геодезический метод	2,5	-
201	482320,29	2221398,46	Геодезический метод	2,5	-
202	482419,37	2221497,54	Геодезический метод	2,5	-
203	482502,85	2221581,02	Геодезический метод	2,5	-
204	482568,22	2221646,39	Геодезический метод	2,5	-
205	482850,10	2221928,27	Геодезический метод	2,5	-
206	484091,03	2223151,17	Картометрический метод	12,5	-
207	484091,07	2223151,21	Картометрический метод	12,5	-
208	484170,14	2223236,77	Картометрический метод	12,5	-

1	2	3	4	5	6
209	484189,16	2223372,30	Картометрический метод	12,5	-
210	484188,16	2223532,93	Картометрический метод	12,5	-
211	484220,28	2223783,48	Геодезический метод	2,5	-
212	484342,39	2223890,01	Геодезический метод	2,5	-
213	484736,62	2224289,41	Геодезический метод	2,5	-
214	484785,06	2224338,58	Картометрический метод	12,5	-
215	484815,82	2224367,36	Геодезический метод	2,5	-
216	485246,96	2224756,68	Геодезический метод	2,5	-
217	485720,54	2225334,46	Геодезический метод	2,5	-
218	485755,11	2225384,86	Картометрический метод	12,5	-
219	485838,07	2225484,83	Картометрический метод	12,5	-
220	485865,24	2225527,54	Картометрический метод	12,5	-
221	485876,57	2225573,96	Картометрический метод	12,5	-
222	485869,57	2225674,37	Геодезический метод	1,8	-
223	486066,47	2225895,89	Картометрический метод	12,5	-
224	486279,54	2226119,39	Геодезический метод	1,8	-
225	486441,15	2226282,64	Картометрический метод	12,5	-
226	486682,68	2226467,20	Картометрический метод	12,5	-
227	486967,89	2226823,72	Картометрический метод	12,5	-
228	487191,34	2227119,80	Картометрический метод	12,5	-
229	487464,88	2227349,04	Картометрический метод	12,5	-
230	487790,50	2227705,40	Картометрический метод	12,5	-
231	488030,41	2227951,37	Картометрический метод	12,5	-
232	488106,11	2227946,97	Картометрический метод	12,5	-
233	488246,96	2227954,89	Картометрический метод	12,5	-
234	488356,14	2227999,02	Картометрический метод	12,5	-
235	488391,32	2228028,84	Картометрический метод	12,5	-
236	488492,56	2228108,07	Картометрический метод	12,5	-
237	488562,10	2228154,72	Картометрический метод	12,5	-

1	2	3	4	5	6
238	488645,45	2228223,55	Картометрический метод	12,5	-
239	488675,67	2228253,78	Картометрический метод	12,5	-
240	488686,22	2228294,68	Картометрический метод	12,5	-
241	488677,42	2228334,30	Картометрический метод	12,5	-
242	488671,35	2228372,52	Картометрический метод	12,5	-
243	488682,15	2228396,27	Картометрический метод	12,5	-
244	488710,22	2228426,49	Картометрический метод	12,5	-
245	488857,03	2228566,83	Картометрический метод	12,5	-
246	489040,53	2228707,16	Картометрический метод	12,5	-
247	489168,62	2228803,50	Картометрический метод	12,5	-
248	489305,95	2228961,95	Картометрический метод	12,5	-
249	489344,68	2229021,80	Картометрический метод	12,5	-
250	489349,08	2229077,26	Картометрический метод	12,5	-
251	489366,69	2229147,69	Картометрический метод	12,5	-
252	489423,03	2229215,47	Картометрический метод	12,5	-
253	489528,66	2229300,86	Картометрический метод	12,5	-
254	489592,04	2229368,65	Картометрический метод	12,5	-
255	489595,56	2229429,39	Картометрический метод	12,5	-
256	489616,69	2229482,20	Картометрический метод	12,5	-
257	489651,53	2229531,88	Картометрический метод	12,5	-
258	489689,75	2229583,44	Картометрический метод	12,5	-
259	489769,86	2229689,07	Картометрический метод	12,5	-
260	489781,06	2229795,28	Картометрический метод	12,5	-
261	489822,08	2229853,57	Картометрический метод	12,5	-
262	489893,33	2229914,02	Картометрический метод	12,5	-
263	489971,05	2229996,06	Картометрический метод	12,5	-
264	490059,57	2230112,64	Картометрический метод	12,5	-
265	490081,16	2230168,78	Картометрический метод	12,5	-
266	490096,27	2230203,32	Картометрический метод	12,5	-

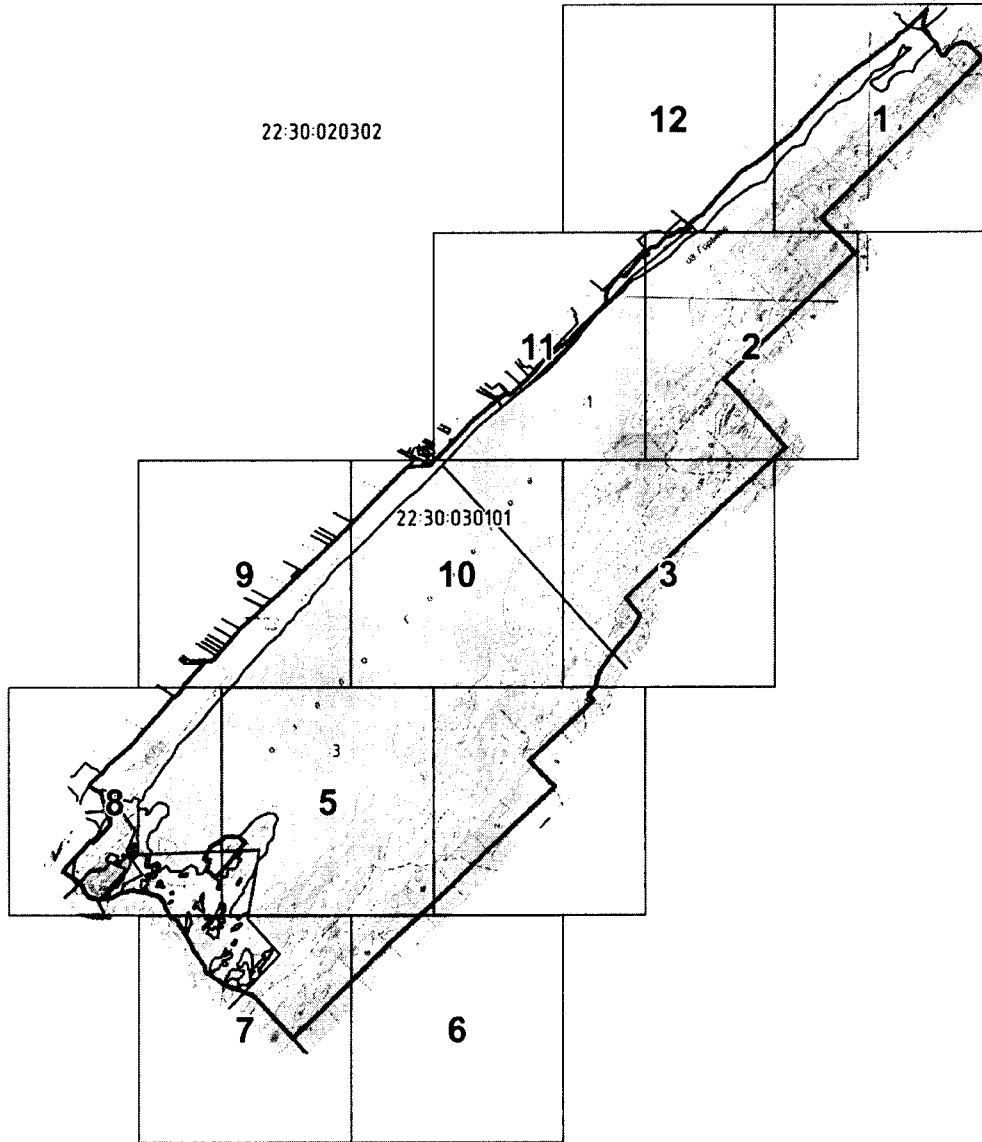
1	2	3	4	5	6
267	490117,86	2230231,39	Картометрический метод	12,5	-
268	490163,20	2230263,77	Картометрический метод	12,5	-
269	490268,99	2230363,08	Картометрический метод	12,5	-
270	490421,28	2230500,70	Картометрический метод	12,5	-
271	490616,58	2230673,98	Картометрический метод	12,5	-
272	490810,89	2230859,65	Картометрический метод	12,5	-
273	490944,74	2230984,87	Картометрический метод	12,5	-
274	491009,75	2231042,96	Картометрический метод	12,5	-
275	491074,28	2231086,34	Картометрический метод	12,5	-
276	491156,76	2231187,77	Картометрический метод	12,5	-
277	491229,83	2231297,37	Картометрический метод	12,5	-
278	491303,13	2231433,93	Картометрический метод	12,5	-
279	491393,56	2231570,26	Картометрический метод	12,5	-
280	491488,80	2231695,16	Картометрический метод	12,5	-
281	491616,18	2231831,18	Картометрический метод	12,5	-
282	491772,53	2232003,36	Картометрический метод	12,5	-
283	491805,98	2232055,74	Картометрический метод	12,5	-
284	491864,08	2232144,65	Картометрический метод	12,5	-
285	491916,28	2232196,04	Картометрический метод	12,5	-
286	491951,23	2232234,88	Картометрический метод	12,5	-
287	491994,36	2232309,70	Картометрический метод	12,5	-
288	492148,42	2232464,63	Картометрический метод	12,5	-
289	492197,71	2232503,37	Картометрический метод	12,5	-
290	492269,90	2232531,54	Картометрический метод	12,5	-
291	492307,05	2232547,96	Картометрический метод	12,5	-
292	492325,35	2232572,03	Картометрический метод	12,5	-
293	492360,57	2232616,92	Картометрический метод	12,5	-
294	492508,45	2232759,53	Картометрический метод	12,5	-
295	492641,69	2232895,55	Картометрический метод	12,5	-

1	2	3	4	5	6
296	492804,23	2233049,15	Картометрический метод	12,5	-
297	492946,11	2233189,17	Картометрический метод	12,5	-
298	493069,17	2233290,64	Картометрический метод	12,5	-
299	493179,28	2233394,27	Картометрический метод	12,5	-
300	493259,16	2233487,11	Картометрический метод	12,5	-
301	493330,40	2233584,26	Картометрический метод	12,5	-
302	493481,53	2233772,09	Картометрический метод	12,5	-
303	493603,54	2233925,91	Картометрический метод	12,5	-
304	493744,92	2234134,80	Картометрический метод	12,5	-
305	493848,55	2234266,49	Картометрический метод	12,5	-
306	493998,79	2234451,45	Картометрический метод	12,5	-
307	494051,50	2234536,36	Картометрический метод	12,5	-
308	494129,07	2234614,31	Картометрический метод	12,5	-
309	494166,92	2234681,21	Картометрический метод	12,5	-
310	494218,68	2234750,09	Картометрический метод	12,5	-
311	494317,05	2234825,67	Картометрический метод	12,5	-
312	494368,93	2234877,23	Картометрический метод	12,5	-
313	494396,93	2234933,61	Картометрический метод	12,5	-
314	494448,75	2235004,86	Картометрический метод	12,5	-
315	494507,04	2235065,31	Картометрический метод	12,5	-
316	494557,72	2235094,91	Картометрический метод	12,5	-
317	494582,60	2235136,56	Картометрический метод	12,5	-
318	494798,50	2235365,41	Картометрический метод	12,5	-
1	494943,15	2235503,58	Картометрический метод	12,5	-
319	475467,33	2218950,57	Картометрический метод	12,5	-
320	475456,49	2219254,01	Картометрический метод	12,5	-
321	475337,28	2219389,47	Картометрический метод	12,5	-
322	475127,30	2219235,39	Картометрический метод	12,5	-
323	474930,90	2219086,03	Картометрический метод	12,5	-

1	2	3	4	5	6
324	474508,26	2218695,90	Картометрический метод	12,5	-
325	474681,65	2218479,16	Картометрический метод	12,5	-
326	474855,04	2218555,02	Картометрический метод	12,5	-
327	474941,73	2218424,98	Картометрический метод	12,5	-
328	475099,62	2218505,88	Картометрический метод	12,5	-
329	475183,98	2218550,95	Картометрический метод	12,5	-
330	475212,66	2218565,86	Картометрический метод	12,5	-
319	475467,33	2218950,57	Картометрический метод	12,5	-
3. Сведения о характерных точках части (частей) границы объекта					
Обозначение характерных точек части границы	Координаты, м		Метод определения координат характерной точки	Средняя квадратическая погрешность положения характерной точки (Mt), м	Описание обозначения точки на местности
	X	Y			
Часть № 1					
-	-	-	-	-	-
-	-	-	-	-	-
Часть № 2					
-	-	-	-	-	-
-	-	-	-	-	-
Часть № ...					
-	-	-	-	-	-
-	-	-	-	-	-

Раздел 4

План границ объекта
памятника природы краевого значения
«Озеро Горькое»



Условные обозначения:

Масштаб 1:150 000

- | | | | |
|--------------|--|---|---|
| • | - Характерная точка границы ООПТ | — | - Граница ООПТ |
| 98 | - Номер характерной точки границы ООПТ | — | - Граница кадастрового квартала |
| 3 | - Кадастровый номер земельного участка | — | - Граница земельного участка, сведения о котором внесены в ЕГРН |
| 22:30:030101 | - Номер кадастрового квартала | — | - Граница административно-территориального образования |
| - | - Граница лесного квартала | | |

Подпись



Место для оттиска печати лица, подписавшего документ (или) объекта землеустройства

Дата " 29 " октября 2018г.

ПРИЛОЖЕНИЕ 22
к изменениям, которые вносятся в
постановление Администрации
края от 06.05.2014 № 220

ОПИСАНИЕ МЕСТОПОЛОЖЕНИЯ ГРАНИЦ
памятника природы «Озера Харьковское и Сыропятовское»
в Мамонтовском районе

Раздел 1

Сведения об объекте		
№ п/п	Характеристики объекта	Описание характеристик
1	2	3
1	Местоположение объекта	Российская Федерация, Алтайский край, Мамонтовский район, Крестьянский сельсовет
2	Площадь объекта +/- величина погрешности определения площади (Р +/- Дельта Р)	8576600 кв.м. ± 209400 кв.м.
3	Иные характеристики объекта	-

Раздел 2

Сведения о местоположении границ объекта						
1. Система координат МСК-22, зона 2						
2. Сведения о характерных точках границ объекта						
Обозначение характерных точек границ	Координаты, м		Метод определения координат характерной точки	Средняя квадратическая погрешность положения характерной точки (Mt), м	Описание обозначения точки на местности	
1	2	3	4	5	6	
-	-	-	-	-	-	
-	-	-	-	-	-	
-	-	-	-	-	-	
-	-	-	-	-	-	

1	2	3	4	5	6
3. Сведения о характерных точках части (частей) границы объекта					
Обозначение характерных точек части границы	Координаты, м		Метод определения координат характерной точки	Средняя квадратическая погрешность положения характерной точки (Mt), м	Описание обозначения точки на местности
	X	Y			
Часть № 1					
1	501836,24	2243532,84	Картометрический метод	12,5	-
2	502048,40	2243732,95	Картометрический метод	12,5	-
3	502119,25	2243802,94	Картометрический метод	12,5	-
4	502258,46	2243932,21	Картометрический метод	12,5	-
5	502434,14	2244150,97	Картометрический метод	12,5	-
6	502543,52	2244323,33	Картометрический метод	12,5	-
7	502722,50	2244479,11	Картометрический метод	12,5	-
8	502803,29	2244614,91	Картометрический метод	12,5	-
9	502804,60	2244644,80	Картометрический метод	12,5	-
10	502585,23	2244721,40	Картометрический метод	12,5	-
11	501706,40	2245028,40	Картометрический метод	12,5	-
12	501391,30	2244781,00	Картометрический метод	12,5	-
13	501176,59	2244545,25	Картометрический метод	12,5	-
14	501061,30	2244418,70	Картометрический метод	12,5	-
15	500870,00	2244183,00	Картометрический метод	12,5	-
16	500503,74	2243773,63	Картометрический метод	12,5	-
17	500430,60	2243691,90	Картометрический метод	12,5	-
18	499885,60	2243094,60	Картометрический метод	12,5	-
19	500138,30	2242797,50	Картометрический метод	12,5	-
20	500243,80	2243072,00	Картометрический метод	12,5	-
21	500529,00	2243163,70	Картометрический метод	12,5	-
22	500592,50	2243316,30	Картометрический метод	12,5	-

1	2	3	4	5	6
23	500871,20	2243683,90	Картометрический метод	12,5	-
24	501100,10	2243774,60	Картометрический метод	12,5	-
25	500877,81	2243502,42	Картометрический метод	12,5	-
1	501836,24	2243532,84	Картометрический метод	12,5	-
Часть № 2					
26	504067,32	2246274,54	Картометрический метод	12,5	-
27	504204,95	2246320,63	Картометрический метод	12,5	-
28	504460,13	2246609,98	Картометрический метод	12,5	-
29	504700,42	2246786,68	Картометрический метод	12,5	-
30	505121,48	2247177,37	Картометрический метод	12,5	-
31	505433,04	2247506,22	Картометрический метод	12,5	-
32	505486,94	2247573,12	Картометрический метод	12,5	-
33	505803,53	2247972,35	Картометрический метод	12,5	-
34	505811,85	2248049,03	Картометрический метод	12,5	-
35	505870,85	2248161,86	Картометрический метод	12,5	-
36	506079,86	2248438,87	Картометрический метод	12,5	-
37	506091,22	2248449,55	Картометрический метод	12,5	-
38	506074,50	2248482,20	Картометрический метод	12,5	-
39	505974,90	2248763,70	Картометрический метод	12,5	-
40	505986,10	2248841,70	Картометрический метод	12,5	-
41	505912,60	2248892,10	Картометрический метод	12,5	-
42	505871,18	2248872,07	Картометрический метод	12,5	-
43	505742,10	2248638,18	Картометрический метод	12,5	-
44	505714,04	2248548,37	Картометрический метод	12,5	-
45	505452,14	2248312,61	Картометрический метод	12,5	-
46	505248,23	2247957,11	Картометрический метод	12,5	-
47	505218,21	2247816,46	Картометрический метод	12,5	-
48	505053,23	2247465,93	Картометрический метод	12,5	-
49	504930,22	2247330,29	Картометрический метод	12,5	-

1	2	3	4	5	6
50	504873,69	2247305,97	Картометрический метод	12,5	-
51	504798,09	2247306,80	Картометрический метод	12,5	-
52	504417,20	2246768,70	Картометрический метод	12,5	-
26	504067,32	2246274,54	Картометрический метод	12,5	-
Часть № 3					
53	506724,20	2249563,20	Картометрический метод	12,5	-
54	506869,50	2249753,40	Картометрический метод	12,5	-
55	506963,30	2249916,40	Картометрический метод	12,5	-
56	507135,50	2250096,40	Картометрический метод	12,5	-
57	507365,10	2250242,50	Картометрический метод	12,5	-
58	507473,70	2250195,00	Картометрический метод	12,5	-
59	507679,74	2250538,55	Картометрический метод	12,5	-
60	507475,28	2250627,59	Картометрический метод	12,5	-
61	507526,44	2250676,68	Картометрический метод	12,5	-
62	507623,08	2250675,65	Картометрический метод	12,5	-
63	507702,15	2250745,41	Картометрический метод	12,5	-
64	507783,29	2250786,75	Картометрический метод	12,5	-
65	507809,65	2250847,73	Картометрический метод	12,5	-
66	507754,87	2250867,37	Картометрический метод	12,5	-
67	507765,20	2250884,94	Картометрический метод	12,5	-
68	507756,94	2250909,74	Картометрический метод	12,5	-
69	507723,34	2250918,53	Картометрический метод	12,5	-
70	507735,75	2250945,40	Картометрический метод	12,5	-
71	507716,11	2250985,71	Картометрический метод	12,5	-
72	507736,78	2250981,57	Картометрический метод	12,5	-
73	507777,09	2250907,15	Картометрический метод	12,5	-
74	507796,75	2250899,94	Картометрический метод	12,5	-
75	507817,40	2250919,56	Картометрический метод	12,5	-
76	507825,15	2250869,44	Картометрический метод	12,5	-

1	2	3	4	5	6
77	507856,16	2250857,03	Картометрический метод	12,5	-
78	507909,23	2250912,36	Картометрический метод	12,5	-
79	507876,32	2250975,88	Картометрический метод	12,5	-
80	507928,52	2251018,78	Картометрический метод	12,5	-
81	507941,95	2250976,40	Картометрический метод	12,5	-
82	507975,03	2250992,42	Картометрический метод	12,5	-
83	507953,45	2251041,52	Картометрический метод	12,5	-
84	507975,54	2251105,60	Картометрический метод	12,5	-
85	508017,92	2251108,18	Картометрический метод	12,5	-
86	507998,28	2251036,35	Картометрический метод	12,5	-
87	508031,36	2251023,43	Картометрический метод	12,5	-
88	508063,92	2251069,94	Картометрический метод	12,5	-
89	508113,53	2251095,78	Картометрический метод	12,5	-
90	508127,49	2251147,97	Картометрический метод	12,5	-
91	508038,60	2251159,86	Картометрический метод	12,5	-
92	508018,96	2251146,94	Картометрический метод	12,5	-
93	507996,22	2251153,13	Картометрический метод	12,5	-
94	508134,72	2251223,42	Картометрический метод	12,5	-
95	508221,54	2251198,10	Картометрический метод	12,5	-
96	508231,88	2251219,80	Картометрический метод	12,5	-
97	508227,33	2251221,28	Картометрический метод	12,5	-
98	508460,06	2251523,43	Картометрический метод	12,5	-
99	508448,70	2251558,97	Картометрический метод	12,5	-
100	508429,23	2251590,46	Картометрический метод	12,5	-
101	508398,90	2251619,46	Картометрический метод	12,5	-
102	508479,26	2251667,01	Картометрический метод	12,5	-
103	508522,68	2251699,56	Картометрический метод	12,5	-
104	508456,78	2251705,25	Картометрический метод	12,5	-
105	508451,10	2251737,80	Картометрический метод	12,5	-

1	2	3	4	5	6
106	508500,71	2251756,92	Картометрический метод	12,5	-
107	508499,94	2251826,69	Картометрический метод	12,5	-
108	508527,07	2251837,02	Картометрический метод	12,5	-
109	508530,69	2251784,83	Картометрический метод	12,5	-
110	508608,21	2251788,96	Картометрический метод	12,5	-
111	508631,79	2251830,30	Картометрический метод	12,5	-
112	508583,84	2251938,86	Картометрический метод	12,5	-
113	508605,02	2251954,71	Картометрический метод	12,5	-
114	508677,89	2251926,81	Картометрический метод	12,5	-
115	508758,51	2251938,17	Картометрический метод	12,5	-
116	508745,59	2252020,86	Картометрический метод	12,5	-
117	508772,46	2252027,06	Картометрический метод	12,5	-
118	508811,48	2252007,42	Картометрический метод	12,5	-
119	508855,15	2252035,33	Картометрический метод	12,5	-
120	508919,97	2251948,67	Картометрический метод	12,5	-
121	508963,16	2252010,52	Картометрический метод	12,5	-
122	508895,20	2252070,98	Картометрический метод	12,5	-
123	509030,09	2252201,21	Картометрический метод	12,5	-
124	509119,76	2252330,92	Картометрический метод	12,5	-
125	509175,57	2252361,92	Картометрический метод	12,5	-
126	509210,71	2252436,34	Картометрический метод	12,5	-
127	509297,54	2252485,94	Картометрический метод	12,5	-
128	509322,56	2252589,85	Картометрический метод	12,5	-
129	508927,70	2252715,70	Картометрический метод	12,5	-
130	508691,50	2253046,10	Картометрический метод	12,5	-
131	508421,91	2252891,60	Картометрический метод	12,5	-
132	508201,10	2252582,60	Картометрический метод	12,5	-
133	508114,50	2252467,40	Картометрический метод	12,5	-
134	507952,20	2252514,30	Картометрический метод	12,5	-

Раздел 4

План границ объекта
памятника природы краевого значения
«Озера Харьковское и Сыропятовское» в Мамонтовском районе

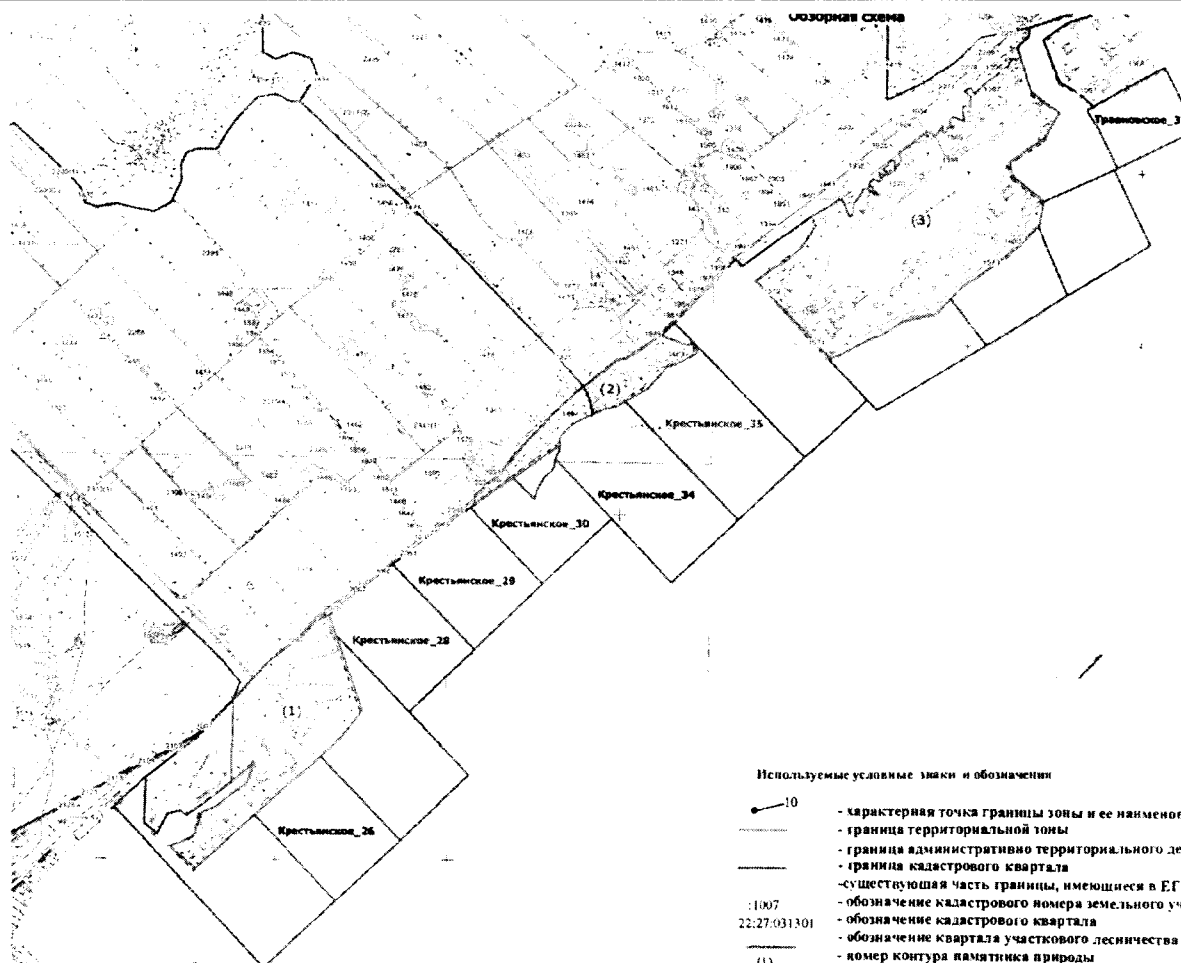
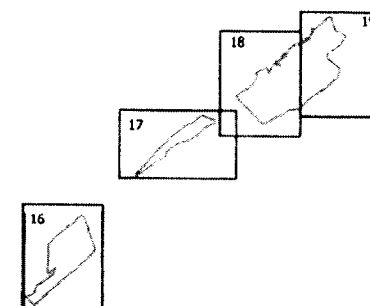


Схема расположения листов



Используемые условные знаки и обозначения

- 10 - характеристическая точка границы зоны и ее наименование
- граница территориальной зоны
- граница административно-территориального деления;
- граница кадастрового квартала
- существующая часть границы, имеющаяся в ЕГРН сведения о которой достаточны для определения ее на местности
- 1007 - обозначение кадастрового номера земельного участка
- 22:27:031301 - обозначение кадастрового квартала
- (1) - обозначение квартала участкового лесничества Новичкинского лесничества
- (1) - номер контура памятника природы

Подпись Хороходина А.С. Дата " 16 " 07 2018 г.

Место для оттиска печати лица, составившего карту(план) объекта землеустройства

ПРИЛОЖЕНИЕ 23
к изменениям, которые вносятся в
постановление Администрации
края от 06.05.2014 № 220

ОПИСАНИЕ МЕСТОПОЛОЖЕНИЯ ГРАНИЦ
памятника природы «Озера Харьковское и Сыропятовское»
в Шипуновском районе

Раздел 1

Сведения об объекте		
№ п/п	Характеристики объекта	Описание характеристик
1	2	3
1	Местоположение объекта	Российская Федерация, Алтайский край, Шипуновский район, Зеркальский сельсовет
2	Площадь объекта +/- величина погрешности определения площади (Р +/- Дельта Р)	8365100 кв.м. ± 163000 кв.м.
3	Иные характеристики объекта	-

Раздел 2

Сведения о местоположении границ объекта					
1. Система координат МСК-22, зона 2					
2. Сведения о характерных точках границ объекта					
Обозначение характерных точек границ	Координаты, м		Метод определения координат характерной точки	Средняя квадратическая погрешность положения характерной точки (Mt), м	Описание обозначения точки на местности
	2	3			
1	2	3	4	5	6
-	-	-	-	-	-
-	-	-	-	-	-
-	-	-	-	-	-
-	-	-	-	-	-

1	2	3	4	5	6
3. Сведения о характерных точках части (частей) границы объекта					
Обозначение характерных точек части границы	Координаты, м		Метод определения координат характерной точки	Средняя квадратическая погрешность положения характерной точки (Mt), м	Описание обозначения точки на местности
	X	Y			
Часть № 1					
1	502804,60	2244644,80	Картометрический метод	12,5	-
2	502950,50	2244804,40	Картометрический метод	12,5	-
3	503400,29	2245375,55	Картометрический метод	12,5	-
4	503692,80	2245746,10	Картометрический метод	12,5	-
5	504067,21	2246274,64	Картометрический метод	12,5	-
6	504417,20	2246768,70	Картометрический метод	12,5	-
7	504798,09	2247306,80	Картометрический метод	12,5	-
8	504873,69	2247305,97	Картометрический метод	12,5	-
9	504930,22	2247330,29	Картометрический метод	12,5	-
10	505053,23	2247465,93	Картометрический метод	12,5	-
11	505218,21	2247816,46	Картометрический метод	12,5	-
12	505248,23	2247957,11	Картометрический метод	12,5	-
13	505452,14	2248312,61	Картометрический метод	12,5	-
14	505714,04	2248548,37	Картометрический метод	12,5	-
15	505742,10	2248638,18	Картометрический метод	12,5	-
16	505871,18	2248872,07	Картометрический метод	12,5	-
17	505912,60	2248892,10	Картометрический метод	12,5	-
18	505986,10	2248841,70	Картометрический метод	12,5	-
19	505974,90	2248763,70	Картометрический метод	12,5	-
20	506074,50	2248482,20	Картометрический метод	12,5	-
21	506227,30	2248627,28	Картометрический метод	12,5	-
22	506692,30	2249068,50	Картометрический метод	12,5	-

1	2	3	4	5	6
23	506975,60	2249329,60	Картометрический метод	12,5	-
24	506892,50	2249404,60	Картометрический метод	12,5	-
25	507473,70	2250195,00	Картометрический метод	12,5	-
26	507365,10	2250242,50	Картометрический метод	12,5	-
27	507135,50	2250096,40	Картометрический метод	12,5	-
28	506963,30	2249916,40	Картометрический метод	12,5	-
29	506869,50	2249753,40	Картометрический метод	12,5	-
30	506724,20	2249563,20	Картометрический метод	12,5	-
31	505832,90	2250410,30	Картометрический метод	12,5	-
32	505789,27	2250337,87	Картометрический метод	12,5	-
33	505767,82	2250271,60	Картометрический метод	12,5	-
34	505734,68	2250160,51	Картометрический метод	12,5	-
35	505650,84	2250068,90	Картометрический метод	12,5	-
36	505565,06	2249983,14	Картометрический метод	12,5	-
37	505477,32	2249875,95	Картометрический метод	12,5	-
38	505385,69	2249776,55	Картометрический метод	12,5	-
39	505262,86	2249601,14	Картометрический метод	12,5	-
40	505184,87	2249515,38	Картометрический метод	12,5	-
41	505110,79	2249390,64	Картометрический метод	12,5	-
42	505075,69	2249310,73	Картометрический метод	12,5	-
43	505038,65	2249223,03	Картометрический метод	12,5	-
44	504978,21	2249150,91	Картометрический метод	12,5	-
45	504915,82	2249098,29	Картометрический метод	12,5	-
46	504843,68	2248994,99	Картометрический метод	12,5	-
47	504658,46	2248712,38	Картометрический метод	12,5	-
48	504580,47	2248579,85	Картометрический метод	12,5	-
49	504471,29	2248455,11	Картометрический метод	12,5	-
50	504399,16	2248353,76	Картометрический метод	12,5	-
51	504297,77	2248285,55	Картометрический метод	12,5	-

1	2	3	4	5	6
52	504166,20	2248143,13	Картометрический метод	12,5	-
53	504151,55	2248065,31	Картометрический метод	12,5	-
54	504174,94	2248043,87	Картометрический метод	12,5	-
55	504163,25	2247999,04	Картометрический метод	12,5	-
56	504135,95	2247956,16	Картометрический метод	12,5	-
57	504085,26	2247907,44	Картометрический метод	12,5	-
58	504032,62	2247866,51	Картометрический метод	12,5	-
59	503987,78	2247784,65	Картометрический метод	12,5	-
60	503931,23	2247710,59	Картометрический метод	12,5	-
61	503846,97	2247575,17	Картометрический метод	12,5	-
62	503746,02	2247466,96	Картометрический метод	12,5	-
63	503697,27	2247426,03	Картометрический метод	12,5	-
64	503605,64	2247332,48	Картометрический метод	12,5	-
65	503527,65	2247256,46	Картометрический метод	12,5	-
66	503488,66	2247205,79	Картометрический метод	12,5	-
67	503469,16	2247135,62	Картометрический метод	12,5	-
68	503434,07	2247073,26	Картометрический метод	12,5	-
69	503340,37	2246964,70	Картометрический метод	12,5	-
70	503301,49	2246907,59	Картометрический метод	12,5	-
71	503184,51	2246771,16	Картометрический метод	12,5	-
72	503057,54	2246621,42	Картометрический метод	12,5	-
73	503014,89	2246560,66	Картометрический метод	12,5	-
74	503009,04	2246525,58	Картометрический метод	12,5	-
75	503034,39	2246482,70	Картометрический метод	12,5	-
76	503009,04	2246463,21	Картометрический метод	12,5	-
77	502964,20	2246517,79	Картометрический метод	12,5	-
78	502901,81	2246484,65	Картометрический метод	12,5	-
79	502851,12	2246406,69	Картометрический метод	12,5	-
80	502728,29	2246237,13	Картометрический метод	12,5	-

1	2	3	4	5	6
81	502593,57	2246093,20	Картометрический метод	12,5	-
82	502484,58	2245997,40	Картометрический метод	12,5	-
83	502339,16	2245834,91	Картометрический метод	12,5	-
84	502280,11	2245768,93	Картометрический метод	12,5	-
85	502213,58	2245701,15	Картометрический метод	12,5	-
86	502127,79	2245570,56	Картометрический метод	12,5	-
87	501914,17	2245358,16	Картометрический метод	12,5	-
88	501782,85	2245245,41	Картометрический метод	12,5	-
89	501730,06	2245176,86	Картометрический метод	12,5	-
90	501696,91	2245114,49	Картометрический метод	12,5	-
91	501706,27	2245028,30	Картометрический метод	12,5	-
92	501706,40	2245028,40	Картометрический метод	12,5	-
1	502804,60	2244644,80	Картометрический метод	12,5	-
Часть № 2					
93	509437,90	2252553,10	Картометрический метод	12,5	-
94	509512,89	2252637,17	Картометрический метод	12,5	-
95	509522,88	2252648,38	Картометрический метод	12,5	-
96	509416,53	2252693,26	Картометрический метод	12,5	-
97	509324,89	2252733,21	Картометрический метод	12,5	-
98	509225,46	2252766,35	Картометрический метод	12,5	-
99	509150,89	2252778,18	Картометрический метод	12,5	-
100	509118,05	2252790,44	Картометрический метод	12,5	-
101	509078,88	2252818,92	Картометрический метод	12,5	-
102	509045,65	2252838,69	Картометрический метод	12,5	-
103	509014,00	2252864,40	Картометрический метод	12,5	-
104	508986,70	2252896,83	Картометрический метод	12,5	-
105	508919,83	2252970,40	Картометрический метод	12,5	-
106	508864,44	2253032,10	Картометрический метод	12,5	-
107	508832,00	2253061,37	Картометрический метод	12,5	-

1	2	3	4	5	6
108	508799,56	2253082,33	Картометрический метод	12,5	-
109	508768,30	2253098,55	Картометрический метод	12,5	-
110	508733,48	2253108,04	Картометрический метод	12,5	-
111	508707,37	2253110,81	Картометрический метод	12,5	-
112	508678,09	2253121,88	Картометрический метод	12,5	-
113	508658,31	2253132,17	Картометрический метод	12,5	-
114	508635,36	2253146,40	Картометрический метод	12,5	-
115	508611,36	2253164,80	Картометрический метод	12,5	-
116	508598,37	2253189,99	Картометрический метод	12,5	-
117	508590,66	2253218,39	Картометрический метод	12,5	-
118	508586,70	2253242,51	Картометрический метод	12,5	-
119	508582,74	2253270,60	Картометрический метод	12,5	-
120	508590,26	2253313,31	Картометрический метод	12,5	-
121	508595,01	2253346,54	Картометрический метод	12,5	-
122	508603,71	2253373,04	Картометрический метод	12,5	-
123	508633,39	2253405,07	Картометрический метод	12,5	-
124	508648,82	2253429,20	Картометрический метод	12,5	-
125	508661,87	2253458,47	Картометрический метод	12,5	-
126	508673,35	2253494,85	Картометрический метод	12,5	-
127	508687,59	2253536,38	Картометрический метод	12,5	-
128	508708,16	2253579,89	Картометрический метод	12,5	-
129	508724,78	2253609,16	Картометрический метод	12,5	-
130	508749,71	2253661,76	Картометрический метод	12,5	-
131	508761,18	2253690,24	Картометрический метод	12,5	-
132	508769,49	2253714,36	Картометрический метод	12,5	-
133	508769,49	2253737,70	Картометрический метод	12,5	-
134	508761,58	2253757,08	Картометрический метод	12,5	-
135	508744,56	2253784,77	Картометрический метод	12,5	-
136	508727,55	2253806,12	Картометрический метод	12,5	-

1	2	3	4	5	6
137	508688,38	2253838,56	Картометрический метод	12,5	-
138	508644,86	2253869,01	Картометрический метод	12,5	-
139	508603,71	2253879,29	Картометрический метод	12,5	-
140	508567,31	2253882,85	Картометрический метод	12,5	-
141	508503,22	2253889,18	Картометрический метод	12,5	-
142	508468,40	2253890,76	Картометрический метод	12,5	-
143	508432,40	2253892,74	Картометрический метод	12,5	-
144	508411,03	2253888,79	Картометрический метод	12,5	-
145	508305,36	2253755,18	Картометрический метод	12,5	-
146	508274,72	2253722,11	Картометрический метод	12,5	-
147	508239,71	2253688,64	Картометрический метод	12,5	-
148	508196,68	2253656,19	Картометрический метод	12,5	-
149	508182,22	2253644,58	Картометрический метод	12,5	-
150	508160,98	2253638,82	Картометрический метод	12,5	-
151	508130,12	2253619,84	Картометрический метод	12,5	-
152	508107,97	2253594,52	Картометрический метод	12,5	-
153	508083,44	2253549,43	Картометрический метод	12,5	-
154	508026,46	2253473,50	Картометрический метод	12,5	-
155	507951,29	2253391,23	Картометрический метод	12,5	-
156	507866,62	2253303,42	Картометрический метод	12,5	-
157	507793,03	2253232,23	Картометрический метод	12,5	-
158	507743,18	2253180,81	Картометрический метод	12,5	-
159	507694,91	2253130,98	Картометрический метод	12,5	-
160	507642,69	2253073,23	Картометрический метод	12,5	-
161	507603,12	2253034,47	Картометрический метод	12,5	-
162	507579,38	2253009,95	Картометрический метод	12,5	-
163	507551,69	2252990,97	Картометрический метод	12,5	-
164	507523,20	2252975,15	Картометрический метод	12,5	-
165	507487,99	2252969,61	Картометрический метод	12,5	-

Раздел 4

План границ объекта
памятника природы краевого значения
«Озера Харьковское и Сыропятовское»
в Шипуновском районе

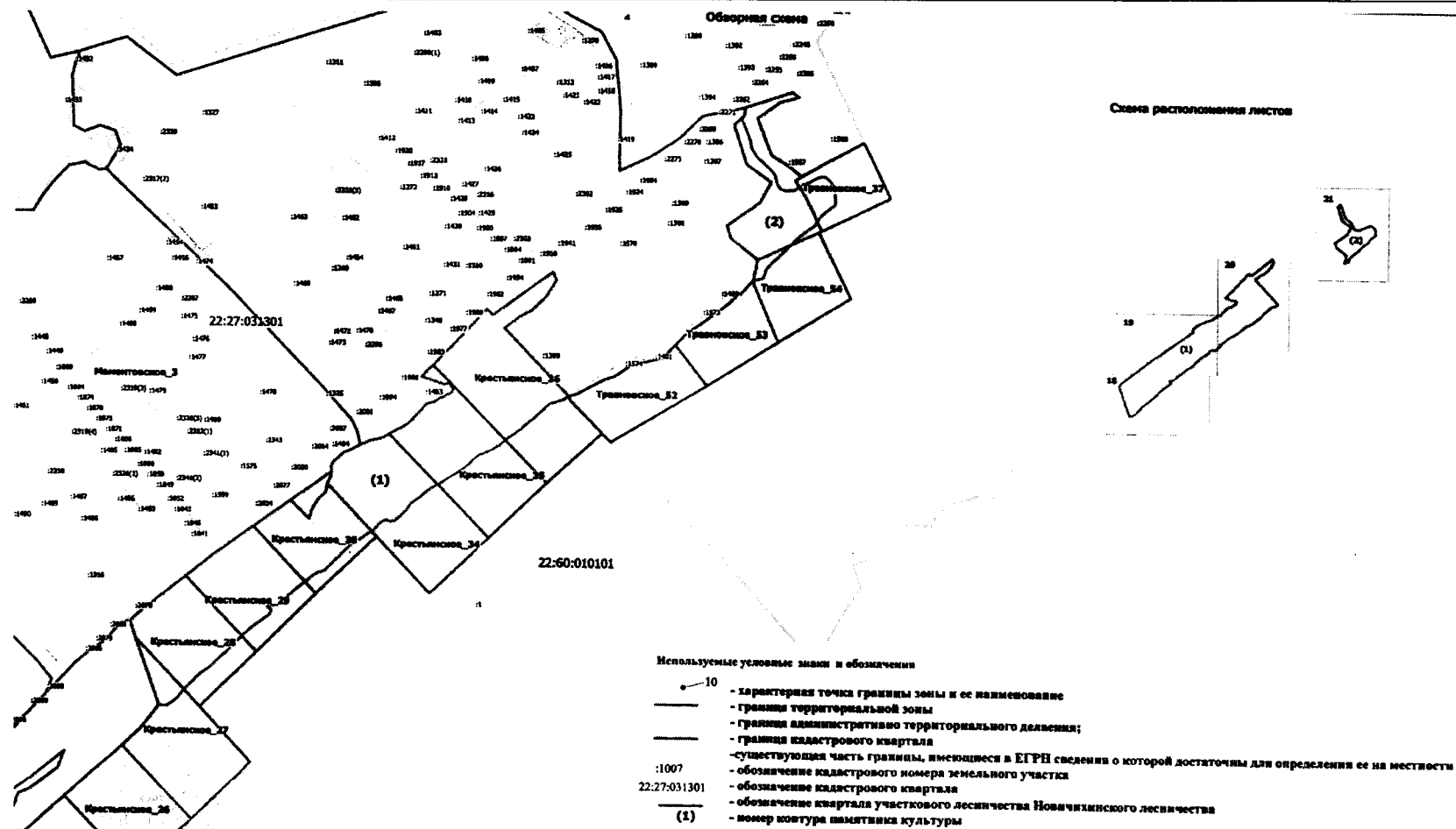


Схема расположения листов

