



ПРАВИТЕЛЬСТВО АЛТАЙСКОГО КРАЯ

ПОСТАНОВЛЕНИЕ

07.07.2020

№ 292

г. Барнаул

О внесении изменений в постановление
Администрации Алтайского края
от 12.04.1999 № 256

Правительство Алтайского края постановляет:

Внести в постановление Администрации Алтайского края от 12.04.1999 № 256 «Об образовании государственного природного комплексного заказника краевого значения «Усть-Чумышский» в Тальменском и Павловском районах» (в редакции от 15.11.2007 № 529, от 12.09.2012 № 480, от 13.02.2013 № 68, от 20.03.2014 № 123, от 17.07.2018 № 278) изменения согласно приложению к настоящему постановлению.

Губернатор Алтайского края,
Председатель Правительства
Алтайского края



В.П. Томенко

ПРИЛОЖЕНИЕ
к постановлению Правительства
Алтайского края
от 07.07. 2020 № 292

ИЗМЕНЕНИЯ,
которые вносятся в постановление Администрации Алтайского края
от 12.04.1999 № 256

В Положении о государственном природном комплексном заказнике краевого значения «Усть-Чумышский» в Тальменском и Павловском районах, утвержденном указанным постановлением:

пункт 1.2 дополнить абзацем следующего содержания:

«Границы заказника определены в системе координат МСК-22 и представлены в приложениях 1, 2.»;

раздел 5 дополнить пунктом 5.3 следующего содержания:

«5.3. Основным видом разрешенного использования земельных участков, расположенных в границах заказника, является охрана природных территорий (код 9.1).

Вспомогательные виды разрешенного использования земельных участков:

овощеводство (код 1.3);

пчеловодство (код 1.12);

ведение личного подсобного хозяйства на полевых участках (код 1.16);

сенокосение (код 1.19);

выпас сельскохозяйственных животных (код 1.20);

коммунальное обслуживание (код 3.1);

обеспечение научной деятельности (код 3.9);

природно-познавательный туризм (код 5.2);

охота и рыбалка (код 5.3);

размещение автомобильных дорог (код 7.2.1);

историко-культурная деятельность (код 9.3);

заготовка древесины (код 10.1);

заготовка лесных ресурсов (код 10.3);

водные объекты (код 11.0);

общее пользование водными объектами (код 11.1).»;

дополнить положение приложениями 1–2 в редакции согласно приложению к настоящим изменениям.

ПРИЛОЖЕНИЕ

к изменениям, которые вносятся в постановление Администрации края от 12.04.1999 № 256

ПРИЛОЖЕНИЕ 1

к положению о государственном природном комплексном заказнике краевого значения «Усть-Чумышский» в Тальменском и Павловском районах

ОПИСАНИЕ МЕСТОПОЛОЖЕНИЯ ГРАНИЦ
государственного природного комплексного заказника краевого значения
«Усть-Чумышский» в Тальменском районе

Раздел 1

Сведения об объекте		
№ п/п	Характеристики объекта	Описание характеристик
1	2	3
1	Местоположение объекта	Российская Федерация, Алтайский край, Тальменский район, Новоозёрский, Шишкинский, Ларичихинский сельсоветы
2	Площадь объекта +/- величина погрешности определения площади (P +/- Дельта P)	69459900±364600 кв.м
3	Иные характеристики объекта	-

Раздел 2

Сведения о местоположении границ объекта					
1. Система координат МСК-22, зона 2					
2. Сведения о характерных точках границ объекта					
Обозначения характерных точек	Координаты, м		Метод определения координат характерной точки	Средняя квадратическая погрешность положения характерной точки (Mt), м	Описание обозначения точки на местности (при наличии)
	X	Y			
1	2	3	4	5	6

1	2	3	4	5	6
-	-	-	-	-	-
3. Сведения о характерных точках части (частей) границы объекта					
Обозначения характерных точек	Координаты, м		Метод определения координат характерной точки	Средняя квадратическая погрешность положения характерной точки (Mt), м	Описание обозначения точки на местности (при наличии)
	X	Y			
1	2	3	4	5	6
Часть № 1					
-	-	-	-	-	-
-	-	-	-	-	-
Часть № ...					
-	-	-	-	-	-
-	-	-	-	-	-

Раздел 3

Сведения о местоположении измененных (уточненных) границ объекта							
1. Система координат МСК-22, зона 2							
2. Сведения о характерных точках границ объекта							
Обозначения характерных точек	Существующие координаты, м		Измененные (уточненные) координаты, м		Метод определения координат характерной точки	Средняя квадратическая погрешность положения характерной точки (Mt), м	Описание обозначения точки на местности (при наличии)
	X	Y	X	Y			
1	2	3	4	5	6	7	8
1	620131,31	2345522,01	620131,31	2345522,01	Картометрический	12,5	-
2	620222,12	2345334,85	620222,12	2345334,85	Картометрический	12,5	-
3	620207,26	2345253,49	620207,26	2345253,49	Картометрический	12,5	-
4	620206,47	2345201,86	620206,47	2345201,86	Картометрический	12,5	-

1	2	3	4	5	6	7	8
5	620201,00	2345140,84	620201,00	2345140,84	Картометрический	12,5	-
6	620215,86	2345023,50	620215,81	2345023,46	Картометрический	12,5	-
7	620273,77	2344849,84	620273,81	2344849,79	Картометрический	12,5	-
8	620310,55	2344791,17	620310,55	2344791,17	Картометрический	12,5	-
9	620367,37	2344709,27	620367,37	2344709,27	Картометрический	12,5	-
10	620428,63	2344607,43	620428,63	2344607,43	Картометрический	12,5	-
11	620422,96	2344545,63	620422,96	2344545,63	Картометрический	12,5	-
12	620417,43	2344512,01	620417,43	2344512,01	Картометрический	12,5	-
13	620399,10	2344407,66	620399,10	2344407,66	Картометрический	12,5	-
14	620402,03	2344284,22	620402,03	2344284,22	Картометрический	12,5	-
15	620435,87	2344153,90	620435,87	2344153,90	Картометрический	12,5	-
16	620454,12	2344138,26	620454,12	2344138,26	Картометрический	12,5	-
17	620461,77	2344111,72	620461,77	2344111,72	Картометрический	12,5	-
18	620569,81	2344016,29	620569,81	2344016,29	Картометрический	12,5	-
19	620571,47	2344014,08	620571,47	2344014,08	Картометрический	12,5	-
20	620648,16	2343959,32	620648,16	2343959,32	Картометрический	12,5	-
21	620716,87	2343908,66	620716,87	2343908,66	Картометрический	12,5	-
22	620740,03	2343822,67	620740,03	2343822,67	Картометрический	12,5	-
23	620802,89	2343562,51	-	-	Картометрический	12,5	-
24	620889,20	2343407,43	-	-	Картометрический	12,5	-
25	620985,46	2343356,58	-	-	Картометрический	12,5	-
26	621164,18	2343312,26	-	-	Картометрический	12,5	-
27	621214,89	2343310,06	-	-	Картометрический	12,5	-
28	621305,29	2343307,85	-	-	Картометрический	12,5	-
29	621584,29	2343429,12	-	-	Картометрический	12,5	-
30	621905,86	2343581,25	-	-	Картометрический	12,5	-
31	621961,00	2343588,96	-	-	Картометрический	12,5	-
32	622026,67	2343570,04	-	-	Картометрический	12,5	-

1	2	3	4	5	6	7	8
33	622050,92	2343530,93	-	-	Картометрический	12,5	-
34	622154,22	2343395,60	-	-	Картометрический	12,5	-
35	622169,87	2343375,26	-	-	Картометрический	12,5	-
36	622298,99	2343283,73	-	-	Картометрический	12,5	-
37	622422,63	2343202,38	-	-	Картометрический	12,5	-
38	622482,11	2343157,79	-	-	Картометрический	12,5	-
39	622505,58	2343102,24	-	-	Картометрический	12,5	-
40	622509,20	2343099,51	-	-	Картометрический	12,5	-
41	622556,86	2343090,76	-	-	Картометрический	12,5	-
42	622578,27	2343089,20	-	-	Картометрический	12,5	-
43	622723,98	2343047,69	-	-	Картометрический	12,5	-
44	622946,72	2343025,09	-	-	Картометрический	12,5	-
45	623055,90	2343048,79	-	-	Картометрический	12,5	-
46	623129,23	2343079,66	-	-	Картометрический	12,5	-
47	623194,30	2343121,55	-	-	Картометрический	12,5	-
48	623273,19	2343206,86	-	-	Картометрический	12,5	-
49	623343,51	2343264,65	-	-	Картометрический	12,5	-
50	623497,58	2343444,29	-	-	Картометрический	12,5	-
51	623660,08	2343653,60	-	-	Картометрический	12,5	-
52	623680,40	2343787,31	-	-	Картометрический	12,5	-
53	623710,40	2343955,38	-	-	Картометрический	12,5	-
54	623708,84	2344027,55	-	-	Картометрический	12,5	-
55	623771,55	2344262,36	-	-	Картометрический	12,5	-
56	623771,55	2344376,07	-	-	Картометрический	12,5	-
57	623782,80	2344519,78	-	-	Картометрический	12,5	-
58	623772,80	2344740,96	-	-	Картометрический	12,5	-
59	623855,30	2344768,46	-	-	Картометрический	12,5	-
60	624472,83	2344737,22	-	-	Картометрический	12,5	-

1	2	3	4	5	6	7	8
61	624495,07	2344774,04	-	-	Картометрический	12,5	-
62	624618,53	2344862,23	-	-	Картометрический	12,5	-
63	624636,17	2344994,52	-	-	Картометрический	12,5	-
64	624708,92	2345067,28	-	-	Картометрический	12,5	-
65	624766,25	2345062,87	-	-	Картометрический	12,5	-
66	624852,00	2345408,31	-	-	Картометрический	12,5	-
67	624918,39	2345628,43	-	-	Картометрический	12,5	-
68	624987,15	2345803,37	-	-	Картометрический	12,5	-
69	625155,28	2346065,16	-	-	Картометрический	12,5	-
70	625188,64	2346115,43	-	-	Картометрический	12,5	-
71	625282,16	2346256,36	-	-	Картометрический	12,5	-
72	625483,23	2346177,39	-	-	Картометрический	12,5	-
73	625551,58	2346258,67	-	-	Картометрический	12,5	-
74	625625,36	2346331,26	-	-	Картометрический	12,5	-
117	-	-	620755,74	2343757,64	Картометрический	12,5	-
118	-	-	620702,57	2343704,18	Картометрический	12,5	-
119	-	-	620644,99	2343651,48	Картометрический	12,5	-
120	-	-	620545,61	2343572,21	Картометрический	12,5	-
121	-	-	620544,07	2343559,32	Картометрический	12,5	-
122	-	-	620514,56	2343353,66	Картометрический	12,5	-
123	-	-	620523,98	2343282,58	Картометрический	12,5	-
124	-	-	620540,44	2343164,86	Картометрический	12,5	-
125	-	-	620588,39	2343045,44	Картометрический	12,5	-
126	-	-	620666,92	2342846,54	Геодезический	2,5	-
127	-	-	620732,81	2342836,92	Геодезический	2,5	-
128	-	-	620829,95	2342804,70	Геодезический	2,5	-
129	-	-	620890,41	2342795,08	Геодезический	2,5	-
130	-	-	620928,57	2342769,44	Геодезический	2,5	-

1	2	3	4	5	6	7	8
131	-	-	620986,39	2342687,65	Геодезический	2,5	-
132	-	-	621018,82	2342584,70	Геодезический	2,5	-
133	-	-	621027,29	2342540,99	Геодезический	2,5	-
134	-	-	621038,13	2342526,49	Геодезический	2,5	-
135	-	-	621049,09	2342493,64	Геодезический	2,5	-
136	-	-	621051,69	2342383,90	Геодезический	2,5	-
137	-	-	621044,71	2342376,44	Картометрический	12,5	-
138	-	-	620950,01	2342337,40	Картометрический	12,5	-
139	-	-	620836,65	2342296,70	Картометрический	12,5	-
140	-	-	620756,02	2342240,45	Картометрический	12,5	-
141	-	-	620646,75	2342122,60	Картометрический	12,5	-
142	-	-	620604,90	2342045,60	Картометрический	12,5	-
143	-	-	620529,24	2341875,31	Картометрический	12,5	-
144	-	-	620514,07	2341804,23	Картометрический	12,5	-
145	-	-	620547,06	2341786,27	Картометрический	12,5	-
146	-	-	620626,38	2341572,77	Картометрический	12,5	-
147	-	-	620765,01	2341574,72	Картометрический	12,5	-
148	-	-	620953,43	2341624,98	Картометрический	12,5	-
149	-	-	621063,26	2341643,52	Картометрический	12,5	-
150	-	-	621112,91	2341645,42	Картометрический	12,5	-
151	-	-	621121,34	2341637,67	Картометрический	12,5	-
152	-	-	621224,81	2341593,75	Картометрический	12,5	-
153	-	-	621365,39	2341526,41	Картометрический	12,5	-
154	-	-	621541,11	2341512,75	Картометрический	12,5	-
155	-	-	621621,16	2341470,79	Картометрический	12,5	-
156	-	-	621803,71	2341484,45	Картометрический	12,5	-
157	-	-	621963,81	2341505,92	Картометрический	12,5	-
158	-	-	622223,49	2341523,49	Картометрический	12,5	-

1	2	3	4	5	6	7	8
159	-	-	622364,06	2341496,16	Картометрический	12,5	-
160	-	-	622529,05	2341468,83	Картометрический	12,5	-
161	-	-	622653,03	2341427,85	Картометрический	12,5	-
162	-	-	622714,51	2341397,32	Картометрический	12,5	-
163	-	-	622808,24	2341299,02	Картометрический	12,5	-
164	-	-	622948,44	2341146,76	Картометрический	12,5	-
165	-	-	622975,96	2341135,95	Картометрический	12,5	-
166	-	-	623079,16	2341105,49	Картометрический	12,5	-
167	-	-	623155,82	2341090,76	Картометрический	12,5	-
168	-	-	623213,32	2341074,05	Картометрический	12,5	-
169	-	-	623246,74	2341070,61	Картометрический	12,5	-
170	-	-	623436,93	2341164,35	Картометрический	12,5	-
171	-	-	623507,49	2341216,55	Картометрический	12,5	-
172	-	-	623548,94	2341227,78	Картометрический	12,5	-
173	-	-	623633,50	2341246,00	Картометрический	12,5	-
174	-	-	623716,13	2341263,89	Картометрический	12,5	-
175	-	-	623764,53	2341291,44	Картометрический	12,5	-
176	-	-	623839,91	2341313,06	Картометрический	12,5	-
177	-	-	623975,80	2341313,66	Картометрический	12,5	-
178	-	-	624030,47	2341291,22	Картометрический	12,5	-
179	-	-	624158,36	2341220,95	Картометрический	12,5	-
180	-	-	624211,44	2341191,22	Картометрический	12,5	-
181	-	-	624255,98	2341164,35	Картометрический	12,5	-
182	-	-	624425,84	2341096,03	Картометрический	12,5	-
183	-	-	624522,03	2341064,47	Картометрический	12,5	-
184	-	-	624558,34	2341055,32	Геодезический	2,5	-
185	-	-	624639,63	2341123,36	Картометрический	12,5	-
186	-	-	624722,61	2341205,34	Картометрический	12,5	-

1	2	3	4	5	6	7	8
187	-	-	624783,80	2341269,45	Геодезический	2,5	-
188	-	-	624861,24	2341317,57	Картометрический	12,5	-
189	-	-	624946,38	2341298,70	Картометрический	12,5	-
190	-	-	625094,55	2341309,76	Картометрический	12,5	-
191	-	-	625287,84	2341381,00	Картометрический	12,5	-
192	-	-	625378,63	2341421,01	Картометрический	12,5	-
193	-	-	625442,09	2341463,95	Картометрический	12,5	-
194	-	-	625577,78	2341613,27	Картометрический	12,5	-
195	-	-	625705,67	2341825,05	Картометрический	12,5	-
196	-	-	625802,31	2341856,28	Картометрический	12,5	-
197	-	-	625825,71	2341861,90	Картометрический	12,5	-
198	-	-	625913,60	2341836,76	Картометрический	12,5	-
199	-	-	626003,41	2341817,24	Картометрический	12,5	-
200	-	-	626126,42	2341847,49	Картометрический	12,5	-
201	-	-	626228,79	2341890,81	Геодезический	2,5	-
202	-	-	626463,21	2341834,80	Картометрический	12,5	-
203	-	-	626752,17	2341774,30	Картометрический	12,5	-
204	-	-	626845,89	2341763,56	Картометрический	12,5	-
205	-	-	626927,89	2341742,09	Картометрический	12,5	-
206	-	-	626995,25	2341746,97	Картометрический	12,5	-
207	-	-	627092,88	2341767,47	Картометрический	12,5	-
208	-	-	627157,31	2341800,65	Картометрический	12,5	-
209	-	-	627191,47	2341844,56	Картометрический	12,5	-
210	-	-	627240,66	2341922,28	Геодезический	2,5	-
211	-	-	627276,40	2341946,06	Картометрический	12,5	-
212	-	-	627416,35	2342023,49	Картометрический	12,5	-
213	-	-	627531,20	2342090,50	Картометрический	12,5	-
214	-	-	627645,63	2342162,80	Геодезический	2,5	-

1	2	3	4	5	6	7	8
215	-	-	627751,34	2342226,30	Картометрический	12,5	-
216	-	-	627849,45	2342276,90	Картометрический	12,5	-
217	-	-	627976,22	2342403,20	Геодезический	2,5	-
218	-	-	628115,32	2342556,98	Геодезический	2,5	-
219	-	-	628254,31	2342622,37	Геодезический	2,5	-
220	-	-	628416,90	2342679,60	Геодезический	2,5	-
221	-	-	628482,08	2342704,48	Картометрический	12,5	-
222	-	-	628641,16	2342778,52	Картометрический	12,5	-
223	-	-	628697,16	2342844,89	Картометрический	12,5	-
224	-	-	628882,83	2342994,07	Картометрический	12,5	-
225	-	-	628921,37	2343157,32	Геодезический	2,5	-
226	-	-	628920,15	2343301,10	Геодезический	2,5	-
227	-	-	628867,55	2343335,01	Геодезический	2,5	-
228	-	-	628787,85	2343407,45	Геодезический	2,5	-
229	-	-	628721,85	2343471,63	Геодезический	2,5	-
230	-	-	628672,30	2343519,82	Геодезический	2,5	-
231	-	-	628546,64	2343541,61	Геодезический	2,5	-
232	-	-	628527,30	2343568,19	Геодезический	2,5	-
233	-	-	628486,70	2343664,13	Картометрический	12,5	-
234	-	-	628695,54	2343788,86	Картометрический	12,5	-
235	-	-	628839,68	2343924,82	Картометрический	12,5	-
236	-	-	628872,82	2344104,16	Картометрический	12,5	-
237	-	-	628881,56	2344232,20	Картометрический	12,5	-
238	-	-	628853,90	2344339,86	Картометрический	12,5	-
239	-	-	628850,99	2344405,33	Картометрический	12,5	-
240	-	-	628700,76	2344615,98	Геодезический	2,5	-
241	-	-	628636,71	2344687,25	Геодезический	2,5	-
242	-	-	628491,27	2344823,13	Геодезический	2,5	-

1	2	3	4	5	6	7	8
243	-	-	628427,56	2344839,48	Геодезический	2,5	-
244	-	-	628312,69	2344924,10	Геодезический	2,5	-
245	-	-	628114,43	2345050,19	Геодезический	2,5	-
246	-	-	627953,30	2344841,71	Геодезический	2,5	-
247	-	-	627927,12	2344854,64	Геодезический	2,5	-
248	-	-	627886,50	2344869,64	Геодезический	2,5	-
249	-	-	627872,34	2344876,20	Геодезический	2,5	-
250	-	-	627746,09	2344920,56	Геодезический	2,5	-
251	-	-	627697,34	2344946,80	Геодезический	2,5	-
252	-	-	627599,83	2345024,90	Геодезический	2,5	-
253	-	-	627555,45	2345111,12	Геодезический	2,5	-
254	-	-	627510,45	2345186,73	Геодезический	2,5	-
255	-	-	627365,45	2345242,96	Геодезический	2,5	-
256	-	-	627251,07	2345226,09	Геодезический	2,5	-
257	-	-	627181,69	2345221,09	Геодезический	2,5	-
258	-	-	627152,94	2345239,84	Геодезический	2,5	-
259	-	-	627073,56	2345352,30	Геодезический	2,5	-
260	-	-	627014,81	2345416,66	Геодезический	2,5	-
261	-	-	626947,30	2345484,14	Геодезический	2,5	-
262	-	-	626907,30	2345533,50	Геодезический	2,5	-
263	-	-	626781,05	2345723,44	Геодезический	2,5	-
264	-	-	626697,92	2345812,16	Геодезический	2,5	-
265	-	-	626584,79	2345891,51	Геодезический	2,5	-
266	-	-	626426,03	2345983,36	Геодезический	2,5	-
267	-	-	626237,90	2346106,45	Геодезический	2,5	-
268	-	-	626150,39	2346177,05	Геодезический	2,5	-
269	-	-	626140,08	2346185,17	Геодезический	2,5	-
270	-	-	626067,58	2346251,40	Геодезический	2,5	-

1	2	3	4	5	6	7	8
271	-	-	625890,70	2346477,58	Геодезический	2,5	-
75	625889,75	2346485,59	625889,75	2346485,59	Геодезический	2,5	-
76	625928,66	2346572,94	625928,66	2346572,94	Геодезический	2,5	-
77	626178,56	2346572,58	626178,56	2346572,58	Геодезический	2,5	-
78	626336,38	2346532,54	626336,38	2346532,55	Геодезический	2,5	-
79	626343,95	2346640,99	626343,95	2346640,99	Геодезический	2,5	-
80	626458,60	2346735,55	626458,60	2346735,55	Геодезический	2,5	-
81	626568,72	2346797,22	626568,72	2346797,22	Геодезический	2,5	-
82	626814,67	2346969,39	626814,67	2346969,39	Геодезический	2,5	-
83	626855,74	2346938,97	626855,74	2346938,97	Геодезический	2,5	-
84	626998,08	2347142,33	626998,08	2347142,33	Картометрический	12,5	-
85	627207,53	2347254,17	627207,53	2347254,17	Картометрический	12,5	-
86	626980,34	2347535,54	626980,34	2347535,54	Картометрический	12,5	-
87	626871,20	2347703,11	626871,20	2347703,11	Картометрический	12,5	-
88	626780,81	2347813,35	626780,81	2347813,35	Картометрический	12,5	-
89	626530,58	2347965,48	626530,58	2347965,48	Картометрический	12,5	-
90	626338,98	2348108,50	626338,98	2348108,50	Картометрический	12,5	-
91	625900,03	2348408,64	625900,03	2348408,64	Картометрический	12,5	-
92	625422,11	2348741,23	625422,11	2348741,23	Картометрический	12,5	-
93	625207,95	2348892,41	625207,95	2348892,41	Картометрический	12,5	-
94	625074,63	2348683,14	625074,63	2348683,14	Картометрический	12,5	-
95	624874,14	2348259,82	624874,14	2348259,82	Картометрический	12,5	-
96	624792,56	2348146,27	624792,56	2348146,27	Картометрический	12,5	-
97	624570,99	2347963,27	624570,99	2347963,27	Картометрический	12,5	-
98	624031,94	2347791,30	624031,94	2347791,30	Картометрический	12,5	-
99	623904,39	2347801,01	623904,39	2347801,01	Картометрический	12,5	-
100	623688,25	2347836,96	623688,25	2347836,96	Картометрический	12,5	-
101	623604,37	2347943,03	623604,37	2347943,03	Картометрический	12,5	-

1	2	3	4	5	6	7	8
102	623285,37	2347816,86	623285,37	2347816,86	Картометрический	12,5	-
103	623148,35	2347784,13	623148,35	2347784,13	Картометрический	12,5	-
104	622887,12	2347703,26	-	-	Картометрический	12,5	-
105	622678,17	2347603,85	-	-	Картометрический	12,5	-
106	622588,72	2347528,61	-	-	Картометрический	12,5	-
107	622553,08	2347540,08	-	-	Картометрический	12,5	-
108	622336,62	2347480,52	-	-	Картометрический	12,5	-
109	621745,98	2347584,85	-	-	Картометрический	12,5	-
110	621416,32	2347340,07	-	-	Картометрический	12,5	-
111	621181,56	2347260,74	-	-	Картометрический	12,5	-
112	621011,31	2347180,93	-	-	Картометрический	12,5	-
113	621104,69	2347079,86	-	-	Картометрический	12,5	-
114	621259,74	2346912,15	-	-	Картометрический	12,5	-
272	-	-	623110,60	2347865,06	Картометрический	12,5	-
273	-	-	622882,44	2347870,32	Картометрический	12,5	-
274	-	-	622874,55	2347898,41	Картометрический	12,5	-
275	-	-	622947,04	2347940,92	Картометрический	12,5	-
276	-	-	623137,11	2347990,37	Картометрический	12,5	-
277	-	-	623156,51	2348016,55	Картометрический	12,5	-
278	-	-	623152,63	2348106,72	Картометрический	12,5	-
279	-	-	623122,01	2348132,71	Картометрический	12,5	-
280	-	-	623092,17	2348124,82	Картометрический	12,5	-
281	-	-	623079,01	2348139,73	Картометрический	12,5	-
282	-	-	623157,11	2348239,78	Картометрический	12,5	-
283	-	-	623509,87	2348425,82	Картометрический	12,5	-
284	-	-	623671,44	2348429,58	Картометрический	12,5	-
285	-	-	623823,69	2348515,87	Картометрический	12,5	-
286	-	-	623879,31	2348541,66	Картометрический	12,5	-

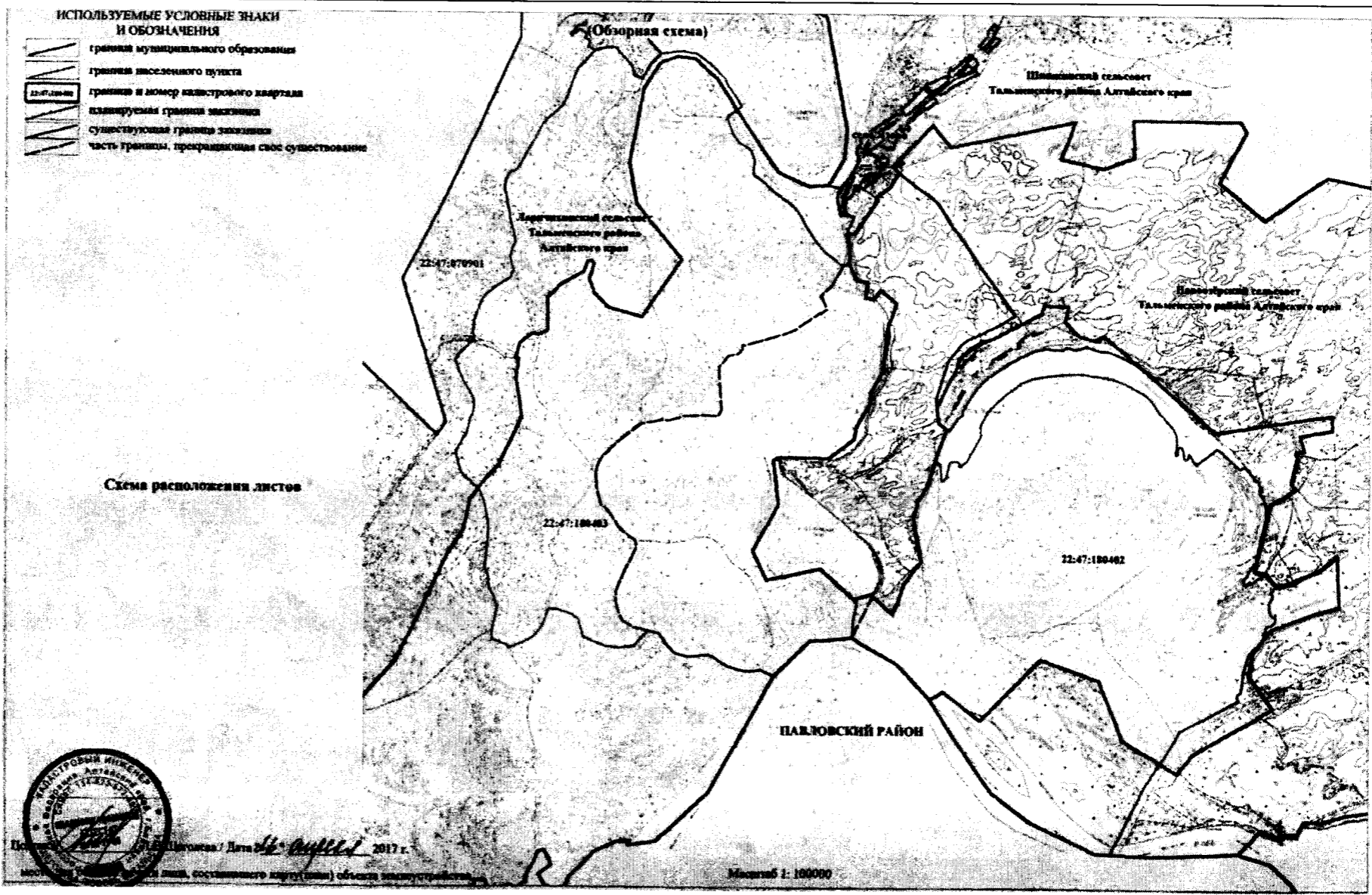
1	2	3	4	5	6	7	8
287	-	-	624072,91	2348748,57	Картометрический	12,5	-
288	-	-	624255,76	2348985,70	Картометрический	12,5	-
289	-	-	624319,18	2349136,65	Картометрический	12,5	-
290	-	-	624377,74	2349484,08	Картометрический	12,5	-
291	-	-	624393,35	2349808,08	Картометрический	12,5	-
292	-	-	624364,07	2350063,77	Картометрический	12,5	-
293	-	-	624326,99	2350264,81	Картометрический	12,5	-
294	-	-	624291,86	2350370,21	Картометрический	12,5	-
295	-	-	624237,21	2350504,89	Картометрический	12,5	-
296	-	-	624128,89	2350701,05	Картометрический	12,5	-
297	-	-	624100,59	2350744,97	Картометрический	12,5	-
298	-	-	624030,81	2350816,21	Картометрический	12,5	-
299	-	-	623839,05	2350947,96	Картометрический	12,5	-
300	-	-	623778,06	2351013,34	Картометрический	12,5	-
301	-	-	623698,52	2351084,10	Картометрический	12,5	-
302	-	-	623623,87	2351140,21	Картометрический	12,5	-
303	-	-	623573,12	2351162,66	Картометрический	12,5	-
304	-	-	623516,52	2351180,23	Картометрический	12,5	-
305	-	-	623412,10	2351178,76	Картометрический	12,5	-
306	-	-	623330,13	2351160,22	Картометрический	12,5	-
307	-	-	623267,18	2351158,27	Картометрический	12,5	-
308	-	-	623267,67	2351181,20	Картометрический	12,5	-
309	-	-	623360,25	2351193,19	Картометрический	12,5	-
310	-	-	623389,66	2351216,82	Картометрический	12,5	-
311	-	-	623384,29	2351239,27	Картометрический	12,5	-
312	-	-	623366,24	2351256,35	Картометрический	12,5	-
313	-	-	623249,13	2351279,28	Картометрический	12,5	-
314	-	-	623204,98	2351295,62	Картометрический	12,5	-

1	2	3	4	5	6	7	8
315	-	-	623207,17	2351326,61	Картометрический	12,5	-
316	-	-	623231,56	2351339,79	Картометрический	12,5	-
317	-	-	623276,94	2351341,74	Картометрический	12,5	-
318	-	-	623279,38	2351354,43	Картометрический	12,5	-
319	-	-	623264,74	2351368,58	Картометрический	12,5	-
320	-	-	623198,38	2351400,30	Картометрический	12,5	-
321	-	-	623127,15	2351456,90	Картометрический	12,5	-
322	-	-	623360,38	2351738,94	Картометрический	12,5	-
323	-	-	623314,06	2351808,64	Картометрический	12,5	-
324	-	-	623068,67	2352068,27	Картометрический	12,5	-
325	-	-	623113,20	2352134,05	Картометрический	12,5	-
326	-	-	622954,65	2352266,98	Картометрический	12,5	-
327	-	-	622921,48	2352265,42	Картометрический	12,5	-
328	-	-	622925,81	2352299,36	Картометрический	12,5	-
329	-	-	622885,29	2352335,39	Картометрический	12,5	-
330	-	-	622810,11	2352357,65	Картометрический	12,5	-
331	-	-	622776,23	2352346,97	Картометрический	12,5	-
332	-	-	622736,76	2352348,99	Картометрический	12,5	-
333	-	-	622719,70	2352357,09	Картометрический	12,5	-
334	-	-	622705,06	2352384,96	Картометрический	12,5	-
335	-	-	622580,64	2352430,23	Картометрический	12,5	-
336	-	-	622366,84	2352438,15	Картометрический	12,5	-
337	-	-	621794,43	2352303,83	Картометрический	12,5	-
338	-	-	621733,66	2352262,17	Картометрический	12,5	-
339	-	-	621682,32	2352220,92	Картометрический	12,5	-
340	-	-	621631,87	2352192,40	Картометрический	12,5	-
341	-	-	621576,14	2352177,92	Картометрический	12,5	-
342	-	-	621525,25	2352129,66	Картометрический	12,5	-

1	2	3	4	5	6	7	8
343	-	-	621492,01	2352120,46	Картометрический	12,5	-
344	-	-	621471,28	2352139,75	Картометрический	12,5	-
345	-	-	621464,26	2352172,22	Картометрический	12,5	-
346	-	-	621502,43	2352208,64	Картометрический	12,5	-
347	-	-	621476,54	2352236,28	Картометрический	12,5	-
348	-	-	621586,72	2352390,37	Картометрический	12,5	-
349	-	-	621572,53	2352479,71	Картометрический	12,5	-
350	-	-	621433,77	2352586,61	Картометрический	12,5	-
351	-	-	621344,46	2352509,51	Картометрический	12,5	-
352	-	-	621301,04	2352541,23	Картометрический	12,5	-
353	-	-	621188,28	2352481,12	Картометрический	12,5	-
354	-	-	621109,74	2352482,87	Картометрический	12,5	-
355	-	-	621036,91	2352515,78	Картометрический	12,5	-
356	-	-	620993,03	2352581,60	Картометрический	12,5	-
357	-	-	620944,33	2352575,46	Картометрический	12,5	-
358	-	-	620902,21	2352537,72	Картометрический	12,5	-
359	-	-	620874,13	2352453,04	Картометрический	12,5	-
360	-	-	620853,75	2352437,76	Картометрический	12,5	-
361	-	-	620807,00	2352442,07	Картометрический	12,5	-
362	-	-	620797,34	2352420,13	Картометрический	12,5	-
363	-	-	620766,63	2352398,63	Картометрический	12,5	-
364	-	-	620703,30	2352412,85	Картометрический	12,5	-
365	-	-	620630,72	2352357,98	Картометрический	12,5	-
366	-	-	620558,60	2352255,07	Картометрический	12,5	-
367	-	-	620467,83	2352198,11	Картометрический	12,5	-
368	-	-	620215,55	2352120,00	Картометрический	12,5	-
369	-	-	619953,17	2352089,29	Картометрический	12,5	-
370	-	-	619916,75	2352046,29	Картометрический	12,5	-

Раздел 4

План границ объекта государственный природный комплексный заказник краевого значения «Усть-Чумышский» в Тальменском районе



ПРИЛОЖЕНИЕ 2
к положению о государственном
природном комплексном заказнике
краевого значения «Усть-
Чумышский» в Тальменском
и Павловском районах

ОПИСАНИЕ МЕСТОПОЛОЖЕНИЯ ГРАНИЦ
государственного природного комплексного заказника краевого значения
«Усть-Чумышский» в Павловском районе

Раздел 1

Сведения об объекте		
№ п/п	Характеристики объекта	Описание характеристик
1	2	3
1	Местоположение объекта	Российская Федерация, Алтайский край, Павловский район, Чернопятковский сельсовет
2	Площадь объекта +/- величина погрешности определения площади (P +/- Дельта P)	1283500±49600 кв.м
3	Иные характеристики объекта	-

Раздел 2

Сведения о местоположении границ объекта					
1. Система координат МСК-22, зона 2					
2. Сведения о характерных точках границ объекта					
Обозначения характерных точек	Координаты, м		Метод определения координат характерной точки	Средняя квадратическая погрешность положения характерной точки (Mt), м	Описание обозначения точки на местности (при наличии)
	X	Y			
1	2	3	4	5	6
1	620131,31	2345522,01	Картометрический	12.5	-
2	620623,51	2346030,44	Картометрический	12.5	-

1	2	3	4	5	6
3	620672,73	2346620,87	Картометрический	12.5	-
4	620303,58	2347260,50	Картометрический	12.5	-
5	620070,00	2346984,88	Картометрический	12.5	-
6	619967,14	2346835,67	Картометрический	12.5	-
7	619941,99	2346779,34	Картометрический	12.5	-
8	619842,39	2346545,41	Картометрический	12.5	-
9	619745,26	2346344,96	Картометрический	12.5	-
10	619647,66	2346202,46	Картометрический	12.5	-
11	619638,71	2346176,03	Картометрический	12.5	-
12	619606,94	2346109,79	Картометрический	12.5	-
13	619537,42	2345976,41	Картометрический	12.5	-
14	619479,97	2345877,00	Картометрический	12.5	-
15	619424,38	2345760,89	Картометрический	12.5	-
16	619405,37	2345731,04	Картометрический	12.5	-
17	619386,46	2345671,73	Картометрический	12.5	-
18	619376,63	2345616,98	Картометрический	12.5	-
19	619351,36	2345521,50	Картометрический	12.5	-
20	619345,04	2345488,51	Картометрический	12.5	-
21	619317,45	2345383,16	Картометрический	12.5	-
22	619321,87	2345371,97	Картометрический	12.5	-
23	619335,91	2345367,06	Картометрический	12.5	-
24	619370,31	2345371,97	Картометрический	12.5	-
25	619527,59	2345439,37	Картометрический	12.5	-
26	619588,68	2345470,96	Картометрический	12.5	-
27	619644,85	2345496,23	Картометрический	12.5	-
28	619723,49	2345541,86	Картометрический	12.5	-
29	619812,66	2345602,93	Картометрический	12.5	-
30	619958,01	2345674,54	Картометрический	12.5	-

1	2	3	4	5	6
31	620024,01	2345715,26	Картометрический	12.5	-
1	620131,31	2345522,01	Картометрический	12.5	-
3. Сведения о характерных точках части (частей) границы объекта					
Обозначения характерных точек	Координаты, м		Метод определения координат характерной точки	Средняя квадратическая погрешность положения характерной точки (Mt), м	Описание обозначения точки на местности (при наличии)
	X	Y			
1	2	3	4	5	6
Часть № 1					
-	-	-	-	-	-
-	-	-	-	-	-
Часть № ...					
-	-	-	-	-	-
-	-	-	-	-	-

Раздел 3







Сведения о местоположении измененных (уточненных) границ объекта							
1. Система координат МСК-22, зона 2							
2. Сведения о характерных точках границ объекта							
Обо зна чен ия хар акте рны х точ ек	Существующие координаты, м		Измененные (уточненные) координаты, м		Метод определения координат характерной точки	Средняя квadrat ическая погреш ность положе ния характе рной точки (Mt), м	Описа ние обозна чения точки на местно сти (при налич ии)
	X	Y	X	Y			
1	2	3	4	5	6	7	8
-	-	-	-	-	-	-	-
-	-	-	-	-	-	-	-
3. Сведения о характерных точках части (частей) границы объекта							

1	2	3	4	5	6	7	8
Часть № 1							
-	-	-	-	-	-	-	-
-	-	-	-	-	-	-	-
Часть № ...							
-	-	-	-	-	-	-	-
-	-	-	-	-	-	-	-

Раздел 4

План границ объекта
государственный природный комплексный заказник краевого значения
«Усть-Чумышский» в Павловском районе

Используемые условные знаки и обозначения:

-  - граница заказника
-  - граница кадастрового квартала:
-  - граница муниципального образования
-  - граница земельного участка учтенного в ГКН
-  - надпись номера кадастрового квартала:
-  - номер поворотной точки границы заказника

22:31:010301 - кадастровый номер земельного участка учтенного в ГКН
 22:31:010301 - надпись номера кадастрового квартала:
 - номер поворотной точки границы заказника
 Д.В. Щеголева
 2017 г.
 место для размещения копии выданного карто(плак) объекта землеустройства



Тальменский район

