



ПРАВИТЕЛЬСТВО АЛТАЙСКОГО КРАЯ

ПОСТАНОВЛЕНИЕ

06.10.2020

№ 433

г. Барнаул

О внесении изменений в  
постановление Администрации  
Алтайского края от 26.06.2007  
№ 278

Правительство Алтайского края постановляет:

Внести в постановление Администрации Алтайского края от 26.06.2007 № 278 «Об утверждении положений о государственных природных комплексных заказниках краевого значения» (в редакции от 05.02.2008 № 51, от 26.07.2013 № 404, от 16.08.2013 № 450, от 31.12.2013 № 717, от 29.12.2015 № 531, от 14.09.2016 № 316, от 29.11.2016 № 409, от 19.05.2017 № 174, от 14.07.2017 № 259, от 24.08.2017 № 316, от 27.04.2018 № 147, от 17.07.2018 № 278, от 09.04.2019 № 121, от 20.06.2019 № 228, от 11.02.2020 № 43, от 03.03.2020 № 92, от 08.05.2020 № 206) изменения согласно приложению.

Временно исполняющий обязанности  
Губернатора Алтайского края  
Председателя Правительства  
Алтайского края



В.В. Снесарь

ПРИЛОЖЕНИЕ  
к постановлению Правительства  
Алтайского края  
от 06.10. 2020 № 433

ИЗМЕНЕНИЯ,  
которые вносятся в постановление Администрации  
Алтайского края от 26.06.2007 № 278

В положении о государственном природном комплексном заказнике краевого значения «Бобровский» в Первомайском и Косихинском районах, утвержденном указанным постановлением:

пункт 3 раздела 1 дополнить абзацем следующего содержания:

«Границы заказника определены в системе координат МСК-22 и представлены в приложениях 1 – 2 к настоящему положению.»;

в разделе 5:

в подпунктах 4 – 5 пункта 22 слова «без положительного заключения государственной экологической экспертизы» заменить словами «при отсутствии необходимой документации в соответствии с действующим законодательством»;

в подпункте 9 пункта 23 слова «при положительном заключении государственной экологической экспертизы» заменить словами «при наличии необходимой документации в соответствии с действующим законодательством»;

дополнить раздел пунктами 23.1 – 23.2 следующего содержания:

«23.1. Основным видом разрешенного использования земельных участков, расположенных в границах заказника, является охрана природных территорий (код 9.1).

Вспомогательные виды разрешенного использования земельных участков:

выращивание зерновых и иных сельскохозяйственных культур (код 1.2);

пчеловодство (код 1.12);

питомники (код 1.17);

сенокосение (код 1.19);

выпас сельскохозяйственных животных (код 1.20);

предоставление коммунальных услуг (код 3.1.1);

обеспечение научной деятельности (код 3.9);

природно-познавательный туризм (код 5.2);

охота и рыбалка (код 5.3);

размещение автомобильных дорог (код 7.2.1);

историко-культурная деятельность (код 9.3);

заготовка древесины (код 10.1);

лесные плантации (код 10.2);

заготовка лесных ресурсов (код 10.3);

водные объекты (код 11.0);

общее пользование водными объектами (код 11.1);

благоустройство территории (код 12.0.2);

ритуальная деятельность (код 12.1).

23.2. Предельные параметры разрешенного строительства, реконструкции объектов капитального строительства:

максимальный размер земельных участков – 20950 га;

минимальный отступ от границ земельных участков в целях определения мест допустимого размещения зданий, строений, сооружений, за пределами которых запрещено строительство строений, сооружений – 5 метров;

предельная высота зданий, строений, сооружений – до 60 метров;

максимальный процент застройки в границах земельного участка – до 40 %.»;

пункты 24 – 25 раздела 6 изложить в следующей редакции:

«24. Надзор за соблюдением режима охраны заказника осуществляется Министерством природных ресурсов и экологии Алтайского края, краевым государственным бюджетным учреждением «Алтайприрода».

25. Охрана заказника осуществляется Министерством природных ресурсов и экологии Алтайского края.»;

дополнить положение приложениями 1 – 2 в редакции согласно приложениям 1 – 2 к настоящим изменениям;

в положении о государственном комплексном природном заказнике краевого значения «Башчелакский» в Солонешенском районе, утвержденном указанным постановлением:

пункт 3 раздела 1 дополнить абзацем следующего содержания:

«Границы заказника определены в системе координат МСК-22 и представлены в приложении к настоящему положению.»;

раздел 5 дополнить пунктом 24.1 следующего содержания:

«24.1. Основным видом разрешенного использования земельных участков, расположенных в границах заказника, является охрана природных территорий (код 9.1).

Вспомогательные виды разрешенного использования земельных участков:

пчеловодство (код 1.12);

сенокосение (код 1.19);

выпас сельскохозяйственных животных (код 1.20);

предоставление коммунальных услуг (код 3.1.1);

обеспечение научной деятельности (код 3.9);

природно-познавательный туризм (код 5.2);

охота и рыбалка (код 5.3);

недропользование (код 6.1);

историко-культурная деятельность (код 9.3);

заготовка древесины (код 10.1);

лесные плантации (код 10.2);

заготовка лесных ресурсов (код 10.3);

водные объекты (код 11.0);

общее пользование водными объектами (код 11.1);

благоустройство территории (код 12.0.2).»;

пункты 26 – 27 раздела 6 изложить в следующей редакции:

«26. Надзор за соблюдением режима охраны заказника осуществляется Министерством природных ресурсов и экологии Алтайского края, краевым государственным бюджетным учреждением «Алтайприрода».

27. Охрана заказника осуществляется Министерством природных ресурсов и экологии Алтайского края.»;

дополнить положение приложением в редакции согласно приложению 3 к настоящим изменениям;

в положении о государственном природном комплексном заказнике краевого значения «Большереченский» в Троицком и Топчихинском районах, утвержденном указанным постановлением:

пункт 3 раздела 1 дополнить абзацем следующего содержания:

«Границы заказника определены в системе координат МСК-22 и представлены в приложениях 1 – 2 к настоящему положению.»;

в разделе 5:

в подпунктах 4, 7 пункта 22 слова «без положительного заключения государственной экологической экспертизы» заменить словами «при отсутствии необходимой документации в соответствии с действующим законодательством»;

подпункт 9 пункта 23 изложить в следующей редакции:

«9) разведка и добыча полезных ископаемых при наличии проекта рекультивации нарушенных земель и иной необходимой документации, выполненной в соответствии с требованиями природоохранного законодательства.»;

дополнить раздел пунктом 23.1 следующего содержания:

«23.1. Основным видом разрешенного использования земельных участков, расположенных в границах заказника, является охрана природных территорий (код 9.1).

Вспомогательные виды разрешенного использования земельных участков:

пчеловодство (код 1.12);

сенокосение (код 1.19);

выпас сельскохозяйственных животных (код 1.20);

предоставление коммунальных услуг (код 3.1.1);

обеспечение научной деятельности (код 3.9);

природно-познавательный туризм (код 5.2);

охота и рыбалка (код 5.3);

недропользование (код 6.1);

размещение автомобильных дорог (код 7.2.1);

историко-культурная деятельность (код 9.3);

заготовка древесины (код 10.1);

лесные плантации (код 10.2);

заготовка лесных ресурсов (код 10.3);

водные объекты (код 11.0);

общее пользование водными объектами (код 11.1);

благоустройство территории (код 12.0.2).»;

пункты 24 – 25 раздела 6 изложить в следующей редакции:

«24. Надзор за соблюдением режима охраны заказника осуществляется Министерством природных ресурсов и экологии Алтайского края, краевым государственным бюджетным учреждением «Алтайприрода».

25. Охрана заказника осуществляется Министерством природных ресурсов и экологии Алтайского края.»;

дополнить положение приложениями 1 – 2 в редакции согласно приложениям 4 – 5 к настоящим изменениям;

в положении о государственном природном комплексном заказнике краевого значения «Благовещенский» в Благовещенском, Табунском районах и муниципальном образовании город Славгород Алтайского края, утвержденном указанным постановлением:

в разделе 5:

в подпунктах 3 – 4 пункта 22 слова «без положительного заключения государственной экологической экспертизы» заменить словами «при отсутствии необходимой документации в соответствии с действующим законодательством»;

в пункте 23:

подпункт 9 изложить в следующей редакции:



«9) разведка и добыча полезных ископаемых при наличии проекта рекультивации нарушенных земель и иной необходимой документации, выполненной в соответствии с требованиями природоохранного законодательства.»;

в подпункте 10 слова «при положительном заключении государственной экологической экспертизы» заменить словами «при наличии необходимой документации в соответствии с действующим законодательством»;

дополнить раздел пунктами 23.1 – 23.2 следующего содержания:

«23.1. Основным видом разрешенного использования земельных участков, расположенных в границах заказника, является охрана природных территорий (код 9.1).

Вспомогательные виды разрешенного использования земельных участков:

выращивание зерновых и иных сельскохозяйственных культур (код 1.2);

пчеловодство (код 1.12);

ведение личного подсобного хозяйства на полевых участках (код 1.16);

сенокосение (код 1.19);

выпас сельскохозяйственных животных (код 1.20);

предоставление коммунальных услуг (код 3.1.1);

обеспечение научной деятельности (код 3.9);

природно-познавательный туризм (код 5.2);

охота и рыбалка (код 5.3);

размещение автомобильных дорог (код 7.2.1);

историко-культурная деятельность (код 9.3);

заготовка древесины (код 10.1);

лесные плантации (код 10.2);

заготовка лесных ресурсов (код 10.3);

водные объекты (код 11.0);

общее пользование водными объектами (код 11.1);

благоустройство территории (код 12.0.2).

23.2. Предельные параметры разрешенного строительства, реконструкции объектов капитального строительства:

максимальный размер земельных участков – 15000 га;

минимальный отступ от границ земельных участков в целях определения мест допустимого размещения зданий, строений, сооружений, за пределами которых запрещено строительство строений, сооружений – 5 метров;

предельная высота зданий, строений, сооружений – до 60 метров;

максимальный процент застройки в границах земельного участка – до 40 %.»;

пункты 24 – 25 раздела 6 изложить в следующей редакции:

«24. Надзор за соблюдением режима охраны заказника осуществляется Министерством природных ресурсов и экологии Алтайского края, краевым государственным бюджетным учреждением «Алтайприрода».

25. Охрана заказника осуществляется Министерством природных ресурсов и экологии Алтайского края.»;

в положении о государственном природном комплексном заказнике краевого значения «Ельцовский» в Ельцовском районе, утвержденном указанным постановлением:

пункт 3 раздела 1 дополнить абзацем следующего содержания:

«Границы заказника определены в системе координат МСК-22 и представлены в приложении к настоящему положению.»;

в разделе 5:

в подпунктах 4 – 5 пункта 22 слова «без положительного заключения государственной экологической экспертизы» заменить словами «при отсутствии необходимой документации в соответствии с действующим законодательством»;

в подпункте 10 пункта 23 слова «при положительном заключении государственной экологической экспертизы» заменить словами «при наличии необходимой документации в соответствии с действующим законодательством»;

дополнить раздел пунктами 23.1 – 23.2 следующего содержания:

«23.1. Основным видом разрешенного использования земельных участков, расположенных в границах заказника, является охрана природных территорий (код 9.1).

Вспомогательные виды разрешенного использования земельных участков:

пчеловодство (код 1.12);

сенокосение (код 1.19);

выпас сельскохозяйственных животных (код 1.20);

предоставление коммунальных услуг (код 3.1.1);

обеспечение научной деятельности (код 3.9);

природно-познавательный туризм (код 5.2);

охота и рыбалка (код 5.3);

недропользование (код 6.1);

историко-культурная деятельность (код 9.3);

заготовка древесины (код 10.1);

лесные плантации (код 10.2);

заготовка лесных ресурсов (код 10.3);

водные объекты (код 11.0);

общее пользование водными объектами (код 11.1);

благоустройство территории (код 12.0.2).

23.2. Предельные параметры разрешенного строительства, реконструкции объектов капитального строительства:

максимальный размер земельных участков – 17741 га;

минимальный отступ от границ земельных участков в целях определения мест допустимого размещения зданий, строений, сооружений, за пределами которых запрещено строительство строений, сооружений – 5 метров;

предельная высота зданий, строений, сооружений – до 60 метров;

максимальный процент застройки в границах земельного участка – до 40 %.»;

пункты 24 – 25 раздела 6 изложить в следующей редакции:

«24. Надзор за соблюдением режима охраны заказника осуществляется Министерством природных ресурсов и экологии Алтайского края, краевым государственным бюджетным учреждением «Алтайприрода».

25. Охрана заказника осуществляется Министерством природных ресурсов и экологии Алтайского края.»;

дополнить положение приложением в редакции согласно приложению 6 к настоящим изменениям;

в положении о государственном природном комплексном заказнике краевого значения «Залесовский» в Залесовском районе, утвержденном указанным постановлением:

пункт 3 раздела 1 дополнить абзацем следующего содержания:

«Границы заказника определены в системе координат МСК-22 и представлены в приложении к настоящему положению.»;

в разделе 3:

в подпунктах 1, 8, 9, 11, 13 пункта 13 слова «пункта 15» заменить словами «пункта 14»;

в подпункте 11 пункта 14 слова «при наличии положительного заключения государственной экологической экспертизы на проектную документацию данных объектов» заменить словами «при наличии необходимой документации в соответствии с действующим законодательством»;

дополнить раздел пунктами 14.1 – 14.2 следующего содержания:

«14.1. Основным видом разрешенного использования земельных участков, расположенных в границах заказника, является охрана природных территорий (код 9.1).

Вспомогательные виды разрешенного использования земельных участков:

пчеловодство (код 1.12);

сенокосение (код 1.19);

предоставление коммунальных услуг (код 3.1.1);

обеспечение научной деятельности (код 3.9);

природно-познавательный туризм (код 5.2);

охота и рыбалка (код 5.3);

недропользование (код 6.1);

размещение автомобильных дорог (код 7.2.1);

историко-культурная деятельность (код 9.3);

заготовка древесины (код 10.1);

лесные плантации (код 10.2);

заготовка лесных ресурсов (код 10.3);

водные объекты (код 11.0);

общее пользование водными объектами (код 11.1);

благоустройство территории (код 12.0.2).

14.2. Предельные параметры разрешенного строительства, реконструкции объектов капитального строительства:

максимальный размер земельных участков – 16000 га;

минимальный отступ от границ земельных участков в целях определения мест допустимого размещения зданий, строений, сооружений, за пределами которых запрещено строительство строений, сооружений – 5 метров;

предельная высота зданий, строений, сооружений – до 60 метров;

максимальный процент застройки в границах земельного участка – до 40 %.»;

пункты 15 – 16 раздела 4 изложить в следующей редакции:

«15. Надзор за соблюдением режима охраны заказника осуществляется Министерством природных ресурсов и экологии Алтайского края, краевым государственным бюджетным учреждением «Алтайприрода».

16. Охрана заказника осуществляется Министерством природных ресурсов и экологии Алтайского края.»;

дополнить положение приложением в редакции согласно приложению 7 к настоящим изменениям;

в положении о государственном природном комплексном заказнике краевого значения «Касмалинский» в Ребрихинском и Павловском районах, утвержденном указанным постановлением:

пункт 3 раздела 1 дополнить абзацем следующего содержания:

«Границы заказника определены в системе координат МСК-22 и представлены в приложениях 1 – 2 к настоящему положению.»;

в разделе 5:

абзац седьмой исключить;

в подпунктах 10 – 11 пункта 22 слова «без положительного заключения государственной экологической экспертизы» заменить словами «при отсутствии необходимой документации в соответствии с действующим законодательством»;

в пункте 23:

в подпункте 7 слова «государственного учреждения, обеспечивающего охрану заказника» заменить словами «краевого государственного бюджетного учреждения «Алтайприрода»»;

в подпункте 9 слова «при положительном заключении государственной экологической экспертизы» заменить словами «при наличии необходимой документации в соответствии с действующим законодательством»;

дополнить раздел пунктами 23.1 – 23.2 следующего содержания:

«23.1. Основным видом разрешенного использования земельных участков, расположенных в границах заказника и зоны особой охраны, является охрана природных территорий (код 9.1).

Вспомогательные виды разрешенного использования земельных участков:

пчеловодство (код 1.12);

сенокосение (код 1.19);

выпас сельскохозяйственных животных (код 1.20);

предоставление коммунальных услуг (код 3.1.1);

обеспечение научной деятельности (код 3.9);

природно-познавательный туризм (код 5.2);

охота и рыбалка (код 5.3);

размещение автомобильных дорог (код 7.2.1);

историко-культурная деятельность (код 9.3);

заготовка древесины (код 10.1);

лесные плантации (код 10.2);

заготовка лесных ресурсов (код 10.3);

водные объекты (код 11.0);

общее пользование водными объектами (код 11.1);

благоустройство территории (код 12.0.2).

23.2. Предельные параметры разрешенного строительства, реконструкции объектов капитального строительства:

максимальный размер земельных участков – 11500 га;

минимальный отступ от границ земельных участков в целях определения мест допустимого размещения зданий, строений, сооружений, за пределами которых запрещено строительство строений, сооружений – 5 метров;

предельная высота зданий, строений, сооружений – до 60 метров;

максимальный процент застройки в границах земельного участка – до 40 %.»;

пункты 24 – 25 раздела 6 изложить в следующей редакции:

«24. Надзор за соблюдением режима охраны заказника осуществляется Министерством природных ресурсов и экологии Алтайского края, краевым государственным бюджетным учреждением «Алтайприрода».

25. Охрана заказника осуществляется Министерством природных ресурсов и экологии Алтайского края.»;

дополнить положение приложениями 1 – 2 в редакции согласно приложениям 8 – 9 к настоящим изменениям;

в положении о государственном природном комплексном заказнике краевого значения «Кислухинский» в Первомайском, Тальменском районах и муниципальном

образовании г. Барнаул Алтайского края, утвержденном указанным постановлением:

в пункте 3 раздела 1 слова «(Схема границ и функционального зонирования государственного природного комплексного заказника краевого значения "Кислухинский" в Первомайском, Тальменском районах и муниципальном образовании г. Барнаул Алтайского края прилагается.)» заменить словами «. Границы заказника определены в системе координат МСК-22 и представлены в приложениях 1 – 3 к настоящему положению.»;

в разделе 5:

в подпунктах 10 – 11 пункта 22 слова «без положительного заключения государственной экологической экспертизы» заменить словами «при отсутствии необходимой документации в соответствии с действующим законодательством»;

в пункте 23:

в подпункте 8 слова «государственного учреждения, обеспечивающего охрану заказника» заменить словами «краевого государственного бюджетного учреждения «Алтайприрода»»;

в подпункте 11 слова «при положительном заключении государственной экологической экспертизы» заменить словами «при наличии необходимой документации в соответствии с действующим законодательством»;

в подпункте 18 слова «учреждения, обеспечивающего охрану заказника» заменить словами «краевого государственного бюджетного учреждения «Алтайприрода»»;

дополнить раздел пунктами 23.1 – 23.2 следующего содержания:

«23.1. Основным видов разрешенного использования земельных участков, расположенных в границах заказника и зоны особой охраны, является охрана природных территорий (код 9.1).

Вспомогательные виды разрешенного использования земельных участков:

выращивание зерновых и иных сельскохозяйственных культур (код 1.2);

пчеловодство (код 1.12);

ведение личного подсобного хозяйства на полевых участках (код 1.16);

сенокосение (код 1.19);

выпас сельскохозяйственных животных (код 1.20);

предоставление коммунальных услуг (код 3.1.1);

обеспечение научной деятельности (код 3.9);

природно-познавательный туризм (код 5.2);

охота и рыбалка (код 5.3);

размещение автомобильных дорог (код 7.2.1);

историко-культурная деятельность (код 9.3);

заготовка древесины (код 10.1);

лесные плантации (код 10.2);

заготовка лесных ресурсов (код 10.3);

водные объекты (код 11.0);

общее пользование водными объектами (код 11.1);

благоустройство территории (код 12.0.2).

23.2. Предельные параметры разрешенного строительства, реконструкции объектов капитального строительства:

максимальный размер земельных участков – 20000 га;

минимальный отступ от границ земельных участков в целях определения мест допустимого размещения зданий, строений, сооружений, за пределами которых запрещено строительство строений, сооружений – 5 метров;

предельная высота зданий, строений, сооружений – до 60 метров;  
максимальный процент застройки в границах земельного участка – до 60 %.»;  
пункты 24 – 25 раздела 6 изложить в следующей редакции:

«24. Надзор за соблюдением режима охраны заказника осуществляется Министерством природных ресурсов и экологии Алтайского края, краевым государственным бюджетным учреждением «Алтайприрода».

25. Охрана заказника осуществляется Министерством природных ресурсов и экологии Алтайского края.»;

слова «Схема границ и функционального зонирования государственного природного комплексного заказника краевого значения «Кислухинский» в Первомайском, Тальменском районах и муниципальном образовании г. Барнаул Алтайского края» исключить;

дополнить положение приложениями 1 – 3 в редакции согласно приложениям 10 – 12 к настоящим изменениям;

в положении о государственном природном комплексном заказнике краевого значения «Кулундинский» в Тюменцевском, Шелаболихинском и Ребрихинском районах, утвержденном указанным постановлением:

пункт 3 раздела 1 дополнить абзацем следующего содержания:

«Границы заказника определены в системе координат МСК-22 и представлены в приложениях 1 – 3 к настоящему положению.»;

в разделе 5:

в пункте 22 слова «Схема границ и функционального зонирования заказника «Кулундинский» прилагается.» заменить словами «Схема границ и функционального зонирования заказника «Кулундинский» представлена в приложении 4 к настоящему положению.»;

в подпунктах 10 – 11 пункта 23 слова «без положительного заключения государственной экологической экспертизы» заменить словами «при отсутствии необходимой документации в соответствии с действующим законодательством»;

в пункте 24:

в подпункте 7 слова «государственного учреждения, обеспечивающего охрану заказника» заменить словами «краевого государственного бюджетного учреждения «Алтайприрода»»;

в подпункте 17 слова «при наличии положительного заключения государственной экологической экспертизы на проектную документацию данных объектов» заменить словами «при наличии необходимой документации в соответствии с действующим законодательством»;

дополнить раздел пунктами 24.1 – 24.2 следующего содержания:

«24.1. Для всех функциональных зон основным видом разрешенного использования земельных участков, расположенных в границах заказника, является охрана природных территорий (код 9.1).

Вспомогательные виды разрешенного использования земельных участков в каждой функциональной зоне:

пчеловодство (код 1.12);

сенокосение (код 1.19);

выпас сельскохозяйственных животных (код 1.20);

предоставление коммунальных услуг (код 3.1.1);

обеспечение научной деятельности (код 3.9);

природно-познавательный туризм (код 5.2);

охота и рыбалка (код 5.3);

размещение автомобильных дорог (код 7.2.1);  
историко-культурная деятельность (код 9.3);  
заготовка древесины (код 10.1);  
лесные плантации (код 10.2);  
заготовка лесных ресурсов (код 10.3);  
водные объекты (код 11.0);  
общее пользование водными объектами (код 11.1);  
благоустройство территории (код 12.0.2).

24.2. Предельные параметры разрешенного строительства, реконструкции объектов капитального строительства в каждой функциональной зоне:

максимальный размер земельных участков – 8000 га;

минимальный отступ от границ земельных участков в целях определения мест допустимого размещения зданий, строений, сооружений, за пределами которых запрещено строительство строений, сооружений – 5 метров;

предельная высота зданий, строений, сооружений – до 60 метров;

максимальный процент застройки в границах земельного участка – до 40 %.»;

пункты 25 – 26 раздела 6 изложить в следующей редакции:

«25. Надзор за соблюдением режима охраны заказника осуществляется Министерством природных ресурсов и экологии Алтайского края, краевым государственным бюджетным учреждением «Алтайприрода».

26. Охрана заказника осуществляется Министерством природных ресурсов и экологии Алтайского края.»;

дополнить положение приложениями 1 – 3 в редакции согласно приложениям 13 – 15 к настоящим изменениям;

в положении о государственном природном комплексном заказнике краевого значения «Лифляндский» в Третьяковском районе, утвержденном указанным постановлением:

пункт 3 раздела 1 дополнить абзацем следующего содержания:

«Границы заказника определены в системе координат МСК-22 и представлены в приложении к настоящему положению.»;

в разделе 5:

в подпунктах 4 – 5 пункта 22 слова «без положительного заключения государственной экологической экспертизы» заменить словами «при отсутствии необходимой документации в соответствии с действующим законодательством»;

дополнить раздел пунктом 23.1 следующего содержания:

«23.1. Основным видом разрешенного использования земельных участков, расположенных в границах заказника, является охрана природных территорий (код 9.1).

Вспомогательные виды разрешенного использования земельных участков:

выращивание зерновых и иных сельскохозяйственных культур (код 1.2);

пчеловодство (код 1.12);

ведение личного подсобного хозяйства на полевых участках (код 1.16);

сенокосение (код 1.19);

выпас сельскохозяйственных животных (код 1.20);

предоставление коммунальных услуг (код 3.1.1);

обеспечение научной деятельности (код 3.9);

природно-познавательный туризм (код 5.2);

охота и рыбалка (код 5.3);

размещение автомобильных дорог (код 7.2.1);

историко-культурная деятельность (код 9.3);

заготовка древесины (код 10.1);  
лесные плантации (код 10.2);  
заготовка лесных ресурсов (код 10.3);  
водные объекты (код 11.0);  
общее пользование водными объектами (код 11.1);  
благоустройство территории (код 12.0.2).»;  
пункты 24 – 25 раздела 6 изложить в следующей редакции:

«24. Надзор за соблюдением режима охраны заказника осуществляется Министерством природных ресурсов и экологии Алтайского края, краевым государственным бюджетным учреждением «Алтайприрода».

25. Охрана заказника осуществляется Министерством природных ресурсов и экологии Алтайского края.»;

дополнить положение приложением в редакции согласно приложению 16 к настоящим изменениям;

в положении о государственном природном комплексном заказнике краевого значения «Лебединый» в Советском, Бийском и Красногорском районах, утвержденном указанным постановлением:

пункт 3 раздела 1 дополнить абзацем следующего содержания:

«Границы заказника определены в системе координат МСК-22 и представлены в приложениях 1 – 3 к настоящему положению.»;

в разделе 5:

в подпунктах 4 – 5 пункта 22 слова «без положительного заключения государственной экологической экспертизы» заменить словами «при отсутствии необходимой документации в соответствии с действующим законодательством»;

в пункте 23:

в подпункте 9 слова «при положительном заключении государственной экологической экспертизы» заменить словами «при наличии необходимой документации в соответствии с действующим законодательством»;

в подпункте 14 слова «государственного учреждения, обеспечивающего охрану заказника» заменить словами «краевого государственного бюджетного учреждения «Алтайприрода»»;

дополнить раздел пунктами 23.1 – 23.2 следующего содержания:

«23.1. Основным видом разрешенного использования земельных участков, расположенных в границах заказника, является охрана природных территорий (код 9.1).

Вспомогательные виды разрешенного использования земельных участков:

растениеводство (код 1.1);

пчеловодство (код 1.12);

ведение личного подсобного хозяйства на полевых участках (код 1.16);

сенокосение (код 1.19);

выпас сельскохозяйственных животных (код 1.20);

предоставление коммунальных услуг (код 3.1.1);

обеспечение научной деятельности (код 3.9);

природно-познавательный туризм (код 5.2);

охота и рыбалка (код 5.3);

размещение автомобильных дорог (код 7.2.1);

историко-культурная деятельность (код 9.3);

заготовка древесины (код 10.1);

лесные плантации (код 10.2);



заготовка лесных ресурсов (код 10.3);  
водные объекты (код 11.0);  
общее пользование водными объектами (код 11.1);  
благоустройство территории (код 12.0.2).

23.2. Предельные параметры разрешенного строительства, реконструкции объектов капитального строительства:

максимальный размер земельных участков – 600 га;

минимальный отступ от границ земельных участков в целях определения мест допустимого размещения зданий, строений, сооружений, за пределами которых запрещено строительство строений, сооружений – 5 метров;

предельная высота зданий, строений, сооружений – до 60 метров;

максимальный процент застройки в границах земельного участка – до 40 %.»;

пункты 24 – 25 раздела 6 изложить в следующей редакции:

«24. Надзор за соблюдением режима охраны заказника осуществляется Министерством природных ресурсов и экологии Алтайского края, краевым государственным бюджетным учреждением «Алтайприрода».

25. Охрана заказника осуществляется Министерством природных ресурсов и экологии Алтайского края.»;

дополнить положение приложениями 1 – 3 в редакции согласно приложениям 17 – 19 к настоящим изменениям;

в положении о государственном природном комплексном заказнике краевого значения «Мамонтовский» имени А.Ф. Кочегарова в Мамонтовском и Романовском районах, утвержденном указанным постановлением:

пункт 3 раздела 1 дополнить абзацем следующего содержания:

«Границы заказника определены в системе координат МСК-22 и представлены в приложении 1 к настоящему положению.»;

в разделе 5:

в пункте 21.1 слова «Схема границ и зоны особой охраны заказника «Мамонтовский» имени А.Ф. Кочегарова прилагается.» заменить словами «Схема границ и зоны особой охраны заказника «Мамонтовский» имени А.Ф. Кочегарова представлена в приложении 2 к настоящему положению.»;

в подпунктах 10 – 11 пункта 22 слова «без положительного заключения государственной экологической экспертизы» заменить словами «при отсутствии необходимой документации в соответствии с действующим законодательством»;

в пункте 23:

в подпункте 8 слова «государственного учреждения, обеспечивающего охрану заказника» заменить словами «краевого государственного бюджетного учреждения «Алтайприрода»»;

в подпункте 18 слова «при наличии положительного заключения государственной экологической экспертизы на проектную документацию данных объектов» заменить словами «при наличии необходимой документации в соответствии с действующим законодательством»;

дополнить раздел пунктами 23.1 – 23.2 следующего содержания:

«23.1. Основным видом разрешенного использования земельных участков, расположенных в границах заказника и зоны особой охраны, является охрана природных территорий (код 9.1).

Вспомогательные виды разрешенного использования земельных участков:

выращивание зерновых и иных сельскохозяйственных культур (код 1.2);

пчеловодство (код 1.12);

ведение личного подсобного хозяйства на полевых участках (код 1.16);  
 сенокосение (код 1.19);  
 выпас сельскохозяйственных животных (код 1.20);  
 предоставление коммунальных услуг (код 3.1.1);  
 обеспечение научной деятельности (код 3.9);  
 природно-познавательный туризм (код 5.2);  
 охота и рыбалка (код 5.3);  
 недропользование (код 6.1);  
 размещение автомобильных дорог (код 7.2.1);  
 историко-культурная деятельность (код 9.3);  
 заготовка древесины (код 10.1);  
 лесные плантации (код 10.2);  
 заготовка лесных ресурсов (код 10.3);  
 водные объекты (код 11.0);  
 общее пользование водными объектами (код 11.1);  
 благоустройство территории (код 12.0.2).

23.2. Предельные параметры разрешенного строительства, реконструкции объектов капитального строительства:

максимальный размер земельных участков – 2400 га;

минимальный отступ от границ земельных участков в целях определения мест допустимого размещения зданий, строений, сооружений, за пределами которых запрещено строительство строений, сооружений – 5 метров;

предельная высота зданий, строений, сооружений – до 60 метров;

максимальный процент застройки в границах земельного участка – до 50 %.»;

пункты 24 – 25 раздела 6 изложить в следующей редакции:

«24. Надзор за соблюдением режима охраны заказника осуществляется Министерством природных ресурсов и экологии Алтайского края, краевым государственным бюджетным учреждением «Алтайприрода».

25. Охрана заказника осуществляется Министерством природных ресурсов и экологии Алтайского края.»;

дополнить положение приложением 1 в редакции согласно приложению 20 к настоящим изменениям;

в положении о государственном природном комплексном заказнике краевого значения «Михайловский» в Красногорском районе, утвержденном указанным постановлением:

пункт 3 раздела 1 дополнить абзацем следующего содержания:

«Границы заказника определены в системе координат МСК-22 и представлены в приложении к настоящему положению.»;

в разделе 5:

в подпунктах 4 – 5 пункта 21 слова «без положительного заключения государственной экологической экспертизы» заменить словами «при отсутствии необходимой документации в соответствии с действующим законодательством»;

в пункте 22:

подпункт 9 изложить в следующей редакции:

«9) разведка и добыча полезных ископаемых при наличии проекта рекультивации нарушенных земель и иной необходимой документации, выполненной в соответствии с требованиями природоохранного законодательства»;

в подпункте 10 слова «при положительном заключении государственной экологической экспертизы» заменить словами «при наличии необходимой документации в соответствии с действующим законодательством»;

дополнить раздел пунктами 22.1 – 22.2 следующего содержания:

«22.1. Основным видом разрешенного использования земельных участков, расположенных в границах заказника, является охрана природных территорий (код 9.1).

Вспомогательные виды разрешенного использования земельных участков:

пчеловодство (код 1.12);  
 сенокосение (код 1.19);  
 выпас сельскохозяйственных животных (код 1.20);  
 предоставление коммунальных услуг (код 3.1.1);  
 обеспечение научной деятельности (код 3.9);  
 природно-познавательный туризм (код 5.2);  
 охота и рыбалка (код 5.3);  
 недропользование (код 6.1);  
 историко-культурная деятельность (код 9.3);  
 заготовка древесины (код 10.1);  
 лесные плантации (код 10.2);  
 заготовка лесных ресурсов (код 10.3);  
 водные объекты (код 11.0);  
 общее пользование водными объектами (код 11.1);  
 благоустройство территории (код 12.0.2).

22.2. Предельные параметры разрешенного строительства, реконструкции объектов капитального строительства:

максимальный размер земельных участков – 4386 га;

минимальный отступ от границ земельных участков в целях определения мест допустимого размещения зданий, строений, сооружений, за пределами которых запрещено строительство строений, сооружений – 5 метров;

предельная высота зданий, строений, сооружений – до 60 метров;

максимальный процент застройки в границах земельного участка – до 40 %.»;

пункты 23 – 24 раздела 6 изложить в следующей редакции:

«23. Надзор за соблюдением режима охраны заказника осуществляется Министерством природных ресурсов и экологии Алтайского края, краевым государственным бюджетным учреждением «Алтайприрода».

24. Охрана заказника осуществляется Министерством природных ресурсов и экологии Алтайского края.»;

дополнить положение приложением в редакции согласно приложению 21 к настоящим изменениям;

в положении о государственном природном комплексном заказнике краевого значения «Ненинский» в Солтонском районе, утвержденном указанным постановлением:

пункт 3 раздела 1 дополнить абзацем следующего содержания:

«Границы заказника определены в системе координат МСК-22 и представлены в приложении к настоящему положению.»;

в разделе 5:

в подпунктах 4 – 5 пункта 22 слова «без положительного заключения государственной экологической экспертизы» заменить словами «при отсутствии необходимой документации в соответствии с действующим законодательством»;

в пункте 23:

подпункт 9 изложить в следующей редакции:

«9) разведка и добыча полезных ископаемых при наличии проекта рекультивации нарушенных земель и иной необходимой документации, выполненной в соответствии с требованиями природоохранного законодательства;»;

в подпункте 10 слова «при положительном заключении государственной экологической экспертизы» заменить словами «при наличии необходимой документации в соответствии с действующим законодательством»;

дополнить раздел пунктами 23.1 – 23.2 следующего содержания:

«23.1. Основным видом разрешенного использования земельных участков, расположенных в границах заказника, является охрана природных территорий (код 9.1).

Вспомогательные виды разрешенного использования земельных участков:

пчеловодство (код 1.12);

сенокосение (код 1.19);

выпас сельскохозяйственных животных (код 1.20);

предоставление коммунальных услуг (код 3.1.1);

обеспечение научной деятельности (код 3.9);

природно-познавательный туризм (код 5.2);

охота и рыбалка (код 5.3);

недропользование (код 6.1);

историко-культурная деятельность (код 9.3);

заготовка древесины (код 10.1);

лесные плантации (код 10.2);

заготовка лесных ресурсов (код 10.3);

водные объекты (код 11.0);

общее пользование водными объектами (код 11.1);

благоустройство территории (код 12.0.2).

23.2. Предельные параметры разрешенного строительства, реконструкции объектов капитального строительства:

максимальный размер земельных участков – 538 га;

минимальный отступ от границ земельных участков в целях определения мест допустимого размещения зданий, строений, сооружений, за пределами которых запрещено строительство строений, сооружений – 5 метров;

предельная высота зданий, строений, сооружений – до 60 метров;

максимальный процент застройки в границах земельного участка – до 40 %.»;

пункты 24 – 25 раздела 6 изложить в следующей редакции:

«24. Надзор за соблюдением режима охраны заказника осуществляется Министерством природных ресурсов и экологии Алтайского края, краевым государственным бюджетным учреждением «Алтайприрода».

25. Охрана заказника осуществляется Министерством природных ресурсов и экологии Алтайского края.»;

дополнить положение приложением в редакции согласно приложению 22 к настоящим изменениям;

в положении о государственном природном комплексном заказнике краевого значения «Обской» в Усть-Пристанском и Троицком районах, утвержденном указанным постановлением:

пункт 3 раздела 1 дополнить абзацем следующего содержания:

«Границы заказника определены в системе координат МСК-22 и представлены в приложениях 1 – 2 к настоящему положению.»;

в разделе 5:

в подпунктах 4 – 5 пункта 23 слова «без положительного заключения государственной экологической экспертизы» заменить словами «при отсутствии необходимой документации в соответствии с действующим законодательством»;

в пункте 24:

подпункт 9 изложить в следующей редакции:

«9) разведка и добыча полезных ископаемых при наличии проекта рекультивации нарушенных земель и иной необходимой документации, выполненной в соответствии с требованиями природоохранного законодательства»;

подпункт 11 дополнить словами «, при наличии необходимой документации в соответствии с действующим законодательством»;

в подпункте 16 слова «государственного учреждения, обеспечивающего охрану заказника» заменить словами «краевого государственного бюджетного учреждения «Алтайприрода»»;

дополнить раздел пунктами 24.1 – 24.2 следующего содержания:

«24.1. Основным видом разрешенного использования земельных участков, расположенных в границах заказника, является охрана природных территорий (код 9.1).

Вспомогательные виды разрешенного использования земельных участков:

выращивание зерновых и иных сельскохозяйственных культур (код 1.2);

пчеловодство (код 1.12);

ведение личного подсобного хозяйства на полевых участках (код 1.16);

ведение сенокоса (код 1.19);

выпас сельскохозяйственных животных (код 1.20);

предоставление коммунальных услуг (код 3.1.1);

обеспечение научной деятельности (код 3.9);

природно-познавательный туризм (код 5.2);

охота и рыбалка (код 5.3);

недропользование (код 6.1);

размещение автомобильных дорог (код 7.2.1);

историко-культурная деятельность (код 9.3);

заготовка древесины (код 10.1);

лесные плантации (код 10.2);

заготовка лесных ресурсов (код 10.3);

водные объекты (код 11.0);

общее пользование водными объектами (код 11.1);

благоустройство территории (код 12.0.2).

24.2. Предельные параметры разрешенного строительства, реконструкции объектов капитального строительства:

максимальный размер земельных участков – 25000 га;

минимальный отступ от границ земельных участков в целях определения мест допустимого размещения зданий, строений, сооружений, за пределами которых запрещено строительство строений, сооружений – 5 метров;

предельная высота зданий, строений, сооружений – до 60 метров;

максимальный процент застройки в границах земельного участка – до 40 %.»;

пункты 25 – 26 раздела 6 изложить в следующей редакции:

«25. Надзор за соблюдением режима охраны заказника осуществляется Министерством природных ресурсов и экологии Алтайского края, краевым государственным бюджетным учреждением «Алтайприрода».

26. Охрана заказника осуществляется Министерством природных ресурсов и экологии Алтайского края.»;

дополнить положение приложениями 1 – 2 в редакции согласно приложениям 23 – 24 к настоящим изменениям;

в положении о государственном природном комплексном заказнике краевого значения «Пеликаний» в Бурлинском районе, утвержденном указанным постановлением:

пункт 3 раздела 1 дополнить абзацем следующего содержания:

«Границы заказника определены в системе координат МСК-22 и представлены в приложении к настоящему положению.»;

в разделе 5:

в подпунктах 4 – 5 пункта 23 слова «без положительного заключения государственной экологической экспертизы» заменить словами «при отсутствии необходимой документации в соответствии с действующим законодательством»;

в пункте 24:

подпункт 9 изложить в следующей редакции:

«9) разведка и добыча полезных ископаемых при наличии проекта рекультивации нарушенных земель и иной необходимой документации, выполненной в соответствии с требованиями природоохранного законодательства;»;

в подпункте 10 слова «при положительном заключении государственной экологической экспертизы» заменить словами «при наличии необходимой документации в соответствии с действующим законодательством»;

дополнить раздел пунктами 24.1 – 24.2 следующего содержания:

«24.1. Основным видом разрешенного использования земельных участков, расположенных в границах заказника, является охрана природных территорий (код 9.1).

Вспомогательные виды разрешенного использования земельных участков:

выращивание зерновых и иных сельскохозяйственных культур (код 1.2);

пчеловодство (код 1.12);

ведение личного подсобного хозяйства на полевых участках (код 1.16);

сенокосение (код 1.19);

выпас сельскохозяйственных животных (код 1.20);

предоставление коммунальных услуг (код 3.1.1);

обеспечение научной деятельности (код 3.9);

природно-познавательный туризм (код 5.2);

охота и рыбалка (код 5.3);

недропользование (код 6.1);

размещение автомобильных дорог (код 7.2.1);

историко-культурная деятельность (код 9.3);

заготовка древесины (код 10.1);

лесные плантации (код 10.2);

заготовка лесных ресурсов (код 10.3);

водные объекты (код 11.0);

общее пользование водными объектами (код 11.1);

благоустройство территории (код 12.0.2).

24.2. Предельные параметры разрешенного строительства, реконструкции объектов капитального строительства:

максимальный размер земельных участков – 1000 га;

минимальный отступ от границ земельных участков в целях определения мест допустимого размещения зданий, строений, сооружений, за пределами которых запрещено строительство строений, сооружений – 5 метров;

предельная высота зданий, строений, сооружений – до 60 метров;

максимальный процент застройки в границах земельного участка – до 40 %.»;

пункты 25 – 26 раздела 6 изложить в следующей редакции:

«25. Надзор за соблюдением режима охраны заказника осуществляется Министерством природных ресурсов и экологии Алтайского края, краевым государственным бюджетным учреждением «Алтайприрода».

26. Охрана заказника осуществляется Министерством природных ресурсов и экологии Алтайского края.»;

дополнить положение приложением в редакции согласно приложению 25 к настоящим изменениям;

в положении о государственном природном комплексном заказнике краевого значения «Панкрушихинский» в Панкрушихинском районе, утвержденном указанным постановлением:

пункт 3 раздела 1 дополнить абзацем следующего содержания:

«Границы заказника определены в системе координат МСК-22 и представлены в приложении к настоящему положению.»;

в разделе 3:

в пункте 15:

подпункт 11 изложить в следующей редакции:

«11) добыча полезных ископаемых (кроме зоны особой охраны) при наличии проекта рекультивации нарушенных земель и иной необходимой документации, выполненной в соответствии с требованиями природоохранного законодательства.»;

в подпункте 12 слова «при наличии положительного заключения государственной экологической экспертизы на проектную документацию данных объектов» заменить словами «при наличии необходимой документации в соответствии с действующим законодательством»;

дополнить раздел пунктами 15.1 – 15.2 следующего содержания:

«15.1. Для всех функциональных зон основным видом разрешенного использования земельных участков, расположенных в границах заказника, является охрана природных территорий (код 9.1).

Вспомогательные виды разрешенного использования земельных участков в каждой функциональной зоне:

выращивание зерновых и иных сельскохозяйственных культур (код 1.2);

пчеловодство (код 1.12);

ведение личного подсобного хозяйства на полевых участках (код 1.16);

сенокосение (код 1.19);

выпас сельскохозяйственных животных (код 1.20);

предоставление коммунальных услуг (код 3.1.1);

обеспечение научной деятельности (код 3.9);

природно-познавательный туризм (код 5.2);

охота и рыбалка (код 5.3);

недропользование (код 6.1);

размещение автомобильных дорог (код 7.2.1);

историко-культурная деятельность (код 9.3);

заготовка древесины (код 10.1);

лесные плантации (код 10.2);

заготовка лесных ресурсов (код 10.3);  
водные объекты (код 11.0);  
общее пользование водными объектами (код 11.1);  
благоустройство территории (код 12.0.2).

15.2. Предельные параметры разрешенного строительства, реконструкции объектов капитального строительства в каждой функциональной зоне:

максимальный размер земельных участков – 4600 га;

минимальный отступ от границ земельных участков в целях определения мест допустимого размещения зданий, строений, сооружений, за пределами которых запрещено строительство строений, сооружений – 5 метров;

предельная высота зданий, строений, сооружений – до 60 метров;

максимальный процент застройки в границах земельного участка – до 40 %.»;

пункты 16 – 17 раздела 4 изложить в следующей редакции:

«16. Надзор за соблюдением режима охраны заказника осуществляется Министерством природных ресурсов и экологии Алтайского края, краевым государственным бюджетным учреждением «Алтайприрода».

17. Охрана заказника осуществляется Министерством природных ресурсов и экологии Алтайского края.»;

дополнить положение приложением в редакции согласно приложению 26 к настоящим изменениям;

в положении о государственном природном комплексном заказнике краевого значения «Сары-Чумышский» в Солтонском районе, утвержденном указанным постановлением:

пункт 3 раздела 1 дополнить абзацем следующего содержания:

«Границы заказника определены в системе координат МСК-22 и представлены в приложении к настоящему положению.»;

в разделе 5:

в подпунктах 4 – 5 пункта 20 слова «без положительного заключения государственной экологической экспертизы» заменить словами «при отсутствии необходимой документации в соответствии с действующим законодательством»;

в пункте 21:

подпункт 9 изложить в следующей редакции:

«9) разведка и добыча полезных ископаемых при наличии проекта рекультивации нарушенных земель и иной необходимой документации, выполненной в соответствии с требованиями природоохранного законодательства»;

в подпункте 10 слова «при положительном заключении государственной экологической экспертизы» заменить словами «при наличии необходимой документации в соответствии с действующим законодательством»;

дополнить раздел пунктами 21.1 – 21.2 следующего содержания:

«21.1. Основным видом разрешенного использования земельных участков, расположенных в границах заказника, является охрана природных территорий (код 9.1).

Вспомогательные виды разрешенного использования земельных участков:

пчеловодство (код 1.12);

сенокосение (код 1.19);

выпас сельскохозяйственных животных (код 1.20);

предоставление коммунальных услуг (код 3.1.1);

обеспечение научной деятельности (код 3.9);



природно-познавательный туризм (код 5.2);  
охота и рыбалка (код 5.3);  
недропользование (код 6.1);  
историко-культурная деятельность (код 9.3);  
заготовка древесины (код 10.1);  
лесные плантации (код 10.2);  
заготовка лесных ресурсов (код 10.3);  
водные объекты (код 11.0);  
общее пользование водными объектами (код 11.1);  
благоустройство территории (код 12.0.2).

21.2. Предельные параметры разрешенного строительства, реконструкции объектов капитального строительства:

максимальный размер земельных участков – 703 га;

минимальный отступ от границ земельных участков в целях определения мест допустимого размещения зданий, строений, сооружений, за пределами которых запрещено строительство строений, сооружений – 5 метров;

предельная высота зданий, строений, сооружений – до 60 метров;

максимальный процент застройки в границах земельного участка – до 40 %.»;

пункты 22 – 23 раздела 6 изложить в следующей редакции:

«22. Надзор за соблюдением режима охраны заказника осуществляется Министерством природных ресурсов и экологии Алтайского края, краевым государственным бюджетным учреждением «Алтайприрода».

23. Охрана заказника осуществляется Министерством природных ресурсов и экологии Алтайского края.»;

дополнить положение приложением в редакции согласно приложению 27 к настоящим изменениям;

в положении о государственном природном комплексном заказнике краевого значения «Тогульский» в Тогульском и Ельцовском районах, утвержденном указанным постановлением:

пункт 3 раздела 1 дополнить абзацем следующего содержания:

«Границы заказника определены в системе координат МСК-22 и представлены в приложениях 1 – 2 к настоящему положению.»;

в разделе 5:

в подпунктах 4 – 5 пункта 22 слова «без положительного заключения государственной экологической экспертизы» заменить словами «при отсутствии необходимой документации в соответствии с действующим законодательством»;

в подпункте 12 пункта 23 слова «при положительном заключении государственной экологической экспертизы» заменить словами «при наличии необходимой документации в соответствии с действующим законодательством»;

дополнить раздел пунктами 23.1 – 23.2 следующего содержания:

«23.1. Основным видом разрешенного использования земельных участков, расположенных в границах заказника, является охрана природных территорий (код 9.1).

Вспомогательные виды разрешенного использования земельных участков:

пчеловодство (код 1.12);

сенокосение (код 1.19);

выпас сельскохозяйственных животных (код 1.20);

предоставление коммунальных услуг (код 3.1.1);

обеспечение научной деятельности (код 3.9);  
 природно-познавательный туризм (код 5.2);  
 охота и рыбалка (код 5.3);  
 недропользование (код 6.1);  
 размещение автомобильных дорог (код 7.2.1);  
 историко-культурная деятельность (код 9.3);  
 заготовка древесины (код 10.1);  
 лесные плантации (код 10.2);  
 заготовка лесных ресурсов (код 10.3);  
 водные объекты (код 11.0);  
 общее пользование водными объектами (код 11.1);  
 благоустройство территории (код 12.0.2).

23.2. Предельные параметры разрешенного строительства, реконструкции объектов капитального строительства:

максимальный размер земельных участков – 55000 га;  
 минимальный отступ от границ земельных участков в целях определения мест допустимого размещения зданий, строений, сооружений, за пределами которых запрещено строительство строений, сооружений – 5 метров;  
 предельная высота зданий, строений, сооружений – до 60 метров;  
 максимальный процент застройки в границах земельного участка – до 40 %.»;

пункты 24 – 25 раздела 6 изложить в следующей редакции:  
 «24. Надзор за соблюдением режима охраны заказника осуществляется Министерством природных ресурсов и экологии Алтайского края, краевым государственным бюджетным учреждением «Алтайприрода».

25. Охрана заказника осуществляется Министерством природных ресурсов и экологии Алтайского края.»;

дополнить положение приложениями 1 – 2 в редакции согласно приложениям 28 – 29 к настоящим изменениям;

в положении о государственном природном комплексном заказнике краевого значения «Уржумский» в Алейском районе, утвержденном указанным постановлением:

пункт 3 раздела 1 дополнить абзацем следующего содержания:

«Границы заказника определены в системе координат МСК-22 и представлены в приложении к настоящему положению.»;

в разделе 5:

в подпунктах 4 – 5 пункта 23 слова «без положительного заключения государственной экологической экспертизы» заменить словами «при отсутствии необходимой документации в соответствии с действующим законодательством»;

в пункте 24:

подпункт 9 изложить в следующей редакции:

«9) разведка и добыча полезных ископаемых при наличии проекта рекультивации нарушенных земель и иной необходимой документации, выполненной в соответствии с требованиями природоохранного законодательства.»;

подпункт 10 дополнить словами «, при наличии необходимой документации в соответствии с действующим законодательством»;

дополнить раздел пунктами 24.1 – 24.2 следующего содержания:

«24.1. Основным видом разрешенного использования земельных участков, расположенных в границах заказника, является охрана природных территорий (код 9.1).

Вспомогательные виды разрешенного использования земельных участков:  
выращивание зерновых и иных сельскохозяйственных культур (код 1.2);  
пчеловодство (код 1.12);  
ведение личного подсобного хозяйства на полевых участках (код 1.16);  
сенокосение (код 1.19);  
выпас сельскохозяйственных животных (код 1.20);  
предоставление коммунальных услуг (код 3.1.1);  
обеспечение научной деятельности (код 3.9);  
природно-познавательный туризм (код 5.2);  
охота и рыбалка (код 5.3);  
недропользование (код 6.1);  
размещение автомобильных дорог (код 7.2.1);  
историко-культурная деятельность (код 9.3);  
заготовка древесины (код 10.1);  
лесные плантации (код 10.2);  
заготовка лесных ресурсов (код 10.3);  
водные объекты (код 11.0);  
общее пользование водными объектами (код 11.1);  
благоустройство территории (код 12.0.2).

24.2. Предельные параметры разрешенного строительства, реконструкции объектов капитального строительства:

максимальный размер земельных участков – 4600 га;

минимальный отступ от границ земельных участков в целях определения мест допустимого размещения зданий, строений, сооружений, за пределами которых запрещено строительство строений, сооружений – 5 метров;

предельная высота зданий, строений, сооружений – до 60 метров;

максимальный процент застройки в границах земельного участка – до 60 %.»;

пункты 25 – 26 раздела 6 изложить в следующей редакции:

«25. Надзор за соблюдением режима охраны заказника осуществляется Министерством природных ресурсов и экологии Алтайского края, краевым государственным бюджетным учреждением «Алтайприрода».

26. Охрана заказника осуществляется Министерством природных ресурсов и экологии Алтайского края.»;

дополнить положение приложением в редакции согласно приложению 30 к настоящим изменениям;

в положении о государственном природном комплексном заказнике краевого значения «Чарышский» в Чарышском районе, утвержденном указанным постановлением:

пункт 3 раздела 1 дополнить абзацем следующего содержания:

«Границы заказника определены в системе координат МСК-22 и представлены в приложении к настоящему положению.»;

в разделе 5:

в подпунктах 3 – 4 пункта 24 слова «без положительного заключения государственной экологической экспертизы» заменить словами «при отсутствии необходимой документации в соответствии с действующим законодательством»;

подпункт 10 пункта 25 изложить в следующей редакции:

«10) разведка и добыча полезных ископаемых при наличии проекта рекультивации нарушенных земель и иной необходимой документации, выполненной в соответствии с требованиями природоохранного законодательства.»;

дополнить раздел пунктом 25.1 следующего содержания:

«25.1. Основным видом разрешенного использования земельных участков, расположенных в границах заказника, является охрана природных территорий (код 9.1).

Вспомогательные виды разрешенного использования земельных участков:

пчеловодство (код 1.12);

ведение личного подсобного хозяйства на полевых участках (код 1.16);

сенокосение (код 1.19);

выпас сельскохозяйственных животных (код 1.20);

предоставление коммунальных услуг (код 3.1.1);

обеспечение научной деятельности (код 3.9);

природно-познавательный туризм (код 5.2);

охота и рыбалка (код 5.3);

недропользование (код 6.1);

размещение автомобильных дорог (код 7.2.1);

историко-культурная деятельность (код 9.3);

заготовка древесины (код 10.1);

лесные плантации (код 10.2);

заготовка лесных ресурсов (код 10.3);

водные объекты (код 11.0);

общее пользование водными объектами (код 11.1);

благоустройство территории (код 12.0.2).»;

пункты 26 – 27 раздела 6 изложить в следующей редакции:

«26. Надзор за соблюдением режима охраны заказника осуществляется Министерством природных ресурсов и экологии Алтайского края, краевым государственным бюджетным учреждением «Алтайприрода».

27. Охрана заказника осуществляется Министерством природных ресурсов и экологии Алтайского края.»;

дополнить положение приложением в редакции согласно приложению 31 к настоящим изменениям;

в положении о государственном природном комплексном заказнике краевого значения «Чинетинский» в Краснощековском районе, утвержденном указанным постановлением:

пункт 3 раздела 1 дополнить абзацем следующего содержания:

«Границы заказника определены в системе координат МСК-22 и представлены в приложении к настоящему положению.»;

в разделе 5:

в подпунктах 4 – 5 пункта 22 слова «без положительного заключения государственной экологической экспертизы» заменить словами «при отсутствии необходимой документации в соответствии с действующим законодательством»;

в пункте 23:

подпункт 10 изложить в следующей редакции:

«10) разведка и добыча полезных ископаемых при наличии проекта рекультивации нарушенных земель и иной необходимой документации, выполненной в соответствии с требованиями природоохранного законодательства;»;

в подпункте 12 слова «при положительном заключении государственной экологической экспертизы» заменить словами «при наличии необходимой документации в соответствии с действующим законодательством»;

в подпунктах 17 – 18 слова «государственного учреждения,

обеспечивающего охрану заказника» заменить словами «краевого государственного бюджетного учреждения «Алтайприрода»»;

дополнить раздел пунктами 23.1 – 23.2 следующего содержания:

«23.1. Основным видом разрешенного использования земельных участков, расположенных в границах заказника, является охрана природных территорий (код 9.1).

Вспомогательные виды разрешенного использования земельных участков:

выращивание зерновых и иных сельскохозяйственных культур (код 1.2);

пчеловодство (код 1.12);

ведение личного подсобного хозяйства на полевых участках (код 1.16);

сенокосение (код 1.19);

выпас сельскохозяйственных животных (код 1.20);

предоставление коммунальных услуг (код 3.1.1);

обеспечение научной деятельности (код 3.9);

природно-познавательный туризм (код 5.2);

охота и рыбалка (код 5.3);

недропользование (код 6.1);

размещение автомобильных дорог (код 7.2.1);

историко-культурная деятельность (код 9.3);

заготовка древесины (код 10.1);

лесные плантации (код 10.2);

заготовка лесных ресурсов (код 10.3);

водные объекты (код 11.0);

общее пользование водными объектами (код 11.1);

благоустройство территории (код 12.0.2).

23.2. Предельные параметры разрешенного строительства, реконструкции объектов капитального строительства:

максимальный размер земельных участков – 65026 га;

минимальный отступ от границ земельных участков в целях определения мест допустимого размещения зданий, строений, сооружений, за пределами которых запрещено строительство строений, сооружений – 5 метров;

предельная высота зданий, строений, сооружений – до 60 метров;

максимальный процент застройки в границах земельного участка – до 40 %.»;

пункты 24 – 25 раздела 6 изложить в следующей редакции:

«24. Надзор за соблюдением режима охраны заказника осуществляется Министерством природных ресурсов и экологии Алтайского края, краевым государственным бюджетным учреждением «Алтайприрода».

25. Охрана заказника осуществляется Министерством природных ресурсов и экологии Алтайского края.»;

дополнить положение приложением в редакции согласно приложению 32 к настоящим изменениям.

ПРИЛОЖЕНИЕ 1  
к изменениям, которые вносятся в  
постановление Администрации  
Алтайского края от 26.06.2007  
№ 278

ПРИЛОЖЕНИЕ 1  
к положению о государственном  
природном комплексном заказнике  
краевого значения «Бобровский»  
в Первомайском и Косихинском  
районах

ОПИСАНИЕ МЕСТОПОЛОЖЕНИЯ ГРАНИЦ  
государственного природного комплексного заказника  
«Бобровский» в Первомайском районе

Раздел 1

Сведения об объекте		
№ п/п	Характеристики объекта	Описание характеристик
1	2	3
1	Местоположение объекта	Российская Федерация, Алтайский край, Первомайский район, Бобровский сельсовет
2	Площадь объекта +/- величина погрешности определения площади (Р +/- Дельта Р)	202792540 кв.м ± 249209 кв.м
3	Иные характеристики объекта	-

Раздел 2

Сведения о местоположении границ объекта						
1. Система координат МСК-22, зона 3						
2. Сведения о характерных точках границ объекта						
Обозначение характерных точек границ	Координаты, м		Метод определения координат характерной точки	Средняя квадратическая погрешность положения характерной точки (Mt), м	Описание обозначения точки на местности	
1	2	3	4	5	6	
1	585196,40	3214000,34	Картометрический метод	5	-	

1	2	3	4	5	6
2	585097,24	3214132,63	Картометрический метод	5	-
3	584950,15	3214185,55	Картометрический метод	5	-
4	585012,95	3214226,89	Картометрический метод	5	-
5	584882,39	3214375,72	Картометрический метод	5	-
6	584970,61	3214470,75	Картометрический метод	5	-
7	584917,09	3214703,14	Картометрический метод	5	-
8	584981,55	3214810,63	Картометрический метод	5	-
9	584966,67	3214949,54	Картометрический метод	5	-
10	584900,57	3215070,25	Картометрический метод	5	-
11	585012,95	3215139,71	Картометрический метод	5	-
12	584930,31	3215230,66	Картометрический метод	5	-
13	585006,34	3215258,77	Картометрический метод	5	-
14	584898,91	3215427,44	Картометрический метод	5	-
15	584948,49	3215511,78	Картометрический метод	5	-
16	584836,11	3215743,29	Картометрический метод	5	-
17	584898,91	3215743,29	Картометрический метод	5	-
18	584989,81	3215847,47	Картометрический метод	5	-
19	584913,79	3215873,92	Картометрический метод	5	-
20	584999,73	3215949,99	Картометрический метод	5	-
21	584943,54	3216026,06	Картометрический метод	5	-
22	584892,25	3216164,56	Картометрический метод	5	-
23	584782,11	3216136,34	Картометрический метод	5	-
24	584749,30	3216193,50	Картометрический метод	5	-
25	583671,03	3216216,65	Картометрический метод	5	-
26	582748,08	3216246,41	Картометрический метод	5	-
27	582040,85	3216249,70	Картометрический метод	5	-
28	582037,43	3216249,72	Картометрический метод	5	-
29	582037,42	3216249,72	Картометрический метод	5	-
30	580342,17	3216296,10	Картометрический метод	5	-

1	2	3	4	5	6
31	579225,48	3216322,48	Картометрический метод	5	-
32	577608,07	3216378,71	Картометрический метод	5	-
33	577273,21	3216271,91	Картометрический метод	5	-
34	577224,39	3216256,34	Картометрический метод	5	-
35	576899,76	3216193,50	Картометрический метод	5	-
36	576622,41	3216140,58	Картометрический метод	5	-
37	576208,96	3216071,13	Картометрический метод	5	-
38	575944,36	3216127,35	Картометрический метод	5	-
39	575550,75	3216266,26	Картометрический метод	5	-
40	575163,76	3216256,34	Картометрический метод	5	-
41	575008,08	3216282,46	Картометрический метод	5	-
42	574882,93	3216303,46	Картометрический метод	5	-
43	574014,31	3216314,52	Картометрический метод	5	-
44	572400,72	3216325,89	Картометрический метод	5	-
45	570431,03	3216364,42	Картометрический метод	5	-
46	570432,04	3216303,78	Картометрический метод	5	-
47	570448,06	3215338,48	Картометрический метод	5	-
48	570468,00	3214360,49	Картометрический метод	5	-
49	570407,91	3213222,99	Картометрический метод	5	-
50	570399,36	3212110,43	Картометрический метод	5	-
51	570403,92	3211025,20	Картометрический метод	5	-
52	570407,46	3209996,80	Картометрический метод	5	-
53	570399,79	3208930,84	Картометрический метод	5	-
54	570391,58	3207782,10	Картометрический метод	5	-
55	570367,24	3206656,87	Картометрический метод	5	-
56	570327,90	3205420,00	Картометрический метод	5	-
57	570336,45	3204362,07	Картометрический метод	5	-
58	570310,38	3203466,92	Картометрический метод	5	-
59	570291,79	3202381,47	Картометрический метод	5	-



1	2	3	4	5	6
60	570738,84	3202385,67	Картометрический метод	5	-
61	572026,38	3202361,03	Картометрический метод	5	-
62	572555,95	3202367,75	Картометрический метод	5	-
63	573147,09	3202363,27	Картометрический метод	5	-
64	574500,72	3202335,64	Картометрический метод	5	-
65	574505,04	3202658,45	Картометрический метод	5	-
66	575583,20	3202638,19	Картометрический метод	5	-
67	576128,54	3202616,28	Картометрический метод	5	-
68	576223,34	3202596,03	Картометрический метод	5	-
69	576584,76	3202684,50	Картометрический метод	5	-
70	576944,85	3202664,62	Картометрический метод	5	-
71	576945,81	3201564,79	Картометрический метод	5	-
72	577969,86	3201573,15	Картометрический метод	5	-
73	577985,47	3201582,17	Картометрический метод	5	-
74	578060,45	3201468,79	Картометрический метод	5	-
75	578194,03	3201320,95	Картометрический метод	5	-
76	578243,21	3201221,64	Картометрический метод	5	-
77	578250,42	3201075,81	Картометрический метод	5	-
78	578210,92	3200982,69	Картометрический метод	5	-
79	578221,52	3200942,16	Картометрический метод	5	-
80	578361,16	3200770,77	Картометрический метод	5	-
81	578422,08	3200638,51	Картометрический метод	5	-
82	578462,28	3200607,16	Картометрический метод	5	-
83	578525,05	3200502,24	Картометрический метод	5	-
84	578542,42	3200370,76	Картометрический метод	5	-
85	578662,54	3200205,71	Картометрический метод	5	-
86	578769,42	3199848,03	Картометрический метод	5	-
87	578895,02	3199699,31	Картометрический метод	5	-
88	579084,36	3199282,91	Картометрический метод	5	-

1	2	3	4	5	6
89	579310,81	3199021,53	Картометрический метод	5	-
90	579412,54	3198810,07	Картометрический метод	5	-
91	579512,28	3198673,66	Картометрический метод	5	-
92	580040,37	3198367,29	Картометрический метод	5	-
93	580397,66	3198180,61	Картометрический метод	5	-
94	580465,92	3198092,18	Картометрический метод	5	-
95	580464,66	3197278,79	Картометрический метод	5	-
96	580447,99	3197209,49	Картометрический метод	5	-
97	580369,14	3197098,27	Картометрический метод	5	-
98	580349,55	3197006,62	Картометрический метод	5	-
99	580374,74	3196957,19	Картометрический метод	5	-
100	580442,34	3196898,41	Картометрический метод	5	-
101	580546,20	3196864,31	Картометрический метод	5	-
102	580661,03	3196759,48	Картометрический метод	5	-
103	580744,06	3196695,38	Картометрический метод	5	-
104	580749,52	3196684,76	Картометрический метод	5	-
105	580844,98	3196971,75	Картометрический метод	5	-
106	580835,10	3196979,82	Картометрический метод	5	-
107	580845,79	3197039,79	Картометрический метод	5	-
108	580866,91	3197037,91	Картометрический метод	5	-
109	580867,19	3197038,52	Картометрический метод	5	-
110	580880,39	3197078,18	Картометрический метод	5	-
111	580874,72	3197082,83	Картометрический метод	5	-
112	580864,32	3197087,07	Картометрический метод	5	-
113	580840,07	3197049,54	Картометрический метод	5	-
114	580840,06	3197049,25	Картометрический метод	5	-
115	580829,50	3197052,77	Картометрический метод	5	-
116	580805,67	3197060,71	Картометрический метод	5	-
117	580811,31	3197094,85	Картометрический метод	5	-

1	2	3	4	5	6
118	580816,25	3197124,75	Картометрический метод	5	-
119	580822,04	3197159,75	Картометрический метод	5	-
120	580831,03	3197214,12	Картометрический метод	5	-
121	580831,96	3197219,77	Картометрический метод	5	-
122	581229,49	3197511,48	Картометрический метод	5	-
123	581507,67	3197722,73	Картометрический метод	5	-
124	581545,42	3197739,68	Картометрический метод	5	-
125	581610,10	3197547,83	Картометрический метод	5	-
126	581613,92	3197349,16	Картометрический метод	5	-
127	581599,68	3197321,67	Картометрический метод	5	-
128	581746,07	3197247,26	Картометрический метод	5	-
129	581974,33	3197257,18	Картометрический метод	5	-
130	582059,30	3197204,73	Картометрический метод	5	-
131	582131,47	3197238,99	Картометрический метод	5	-
132	582139,74	3197372,93	Картометрический метод	5	-
133	582007,42	3197543,26	Картометрический метод	5	-
134	581838,70	3197372,93	Картометрический метод	5	-
135	581911,48	3197629,25	Картометрический метод	5	-
136	582010,72	3197564,76	Картометрический метод	5	-
137	582080,20	3197668,94	Картометрический метод	5	-
138	582004,11	3197832,65	Картометрический метод	5	-
139	581924,71	3197850,84	Картометрический метод	5	-
140	581830,43	3197749,97	Картометрический метод	5	-
141	581794,04	3197867,37	Картометрический метод	5	-
142	581790,73	3198070,77	Картометрический метод	5	-
143	581979,30	3198274,17	Картометрический метод	5	-
144	582160,16	3198269,67	Картометрический метод	5	-
145	582189,37	3198416,38	Картометрический метод	5	-
146	582397,78	3198444,50	Картометрический метод	5	-

1	2	3	4	5	6
147	582473,87	3198432,92	Картометрический метод	5	-
148	582437,48	3198527,18	Картометрический метод	5	-
149	582311,77	3198586,71	Картометрический метод	5	-
150	582320,04	3198652,86	Картометрический метод	5	-
151	582422,60	3198657,82	Картометрический метод	5	-
152	582384,55	3198795,07	Картометрический метод	5	-
153	582475,53	3198958,78	Картометрический метод	5	-
154	582411,02	3199006,74	Картометрический метод	5	-
155	582526,80	3199056,35	Картометрический метод	5	-
156	582541,69	3199139,03	Картометрический метод	5	-
157	582510,26	3199211,79	Картометрический метод	5	-
158	582538,38	3199335,81	Картометрический метод	5	-
159	582523,50	3199525,98	Картометрический метод	5	-
160	582409,36	3199580,55	Картометрический метод	5	-
161	582495,38	3199656,62	Картометрический метод	5	-
162	582477,18	3199737,65	Картометрический метод	5	-
163	582336,58	3199699,61	Картометрический метод	5	-
164	582311,77	3199800,49	Картометрический метод	5	-
165	582171,17	3199749,22	Картометрический метод	5	-
166	582313,42	3199861,67	Картометрический метод	5	-
167	582444,10	3200063,42	Картометрический метод	5	-
168	582571,46	3200179,17	Картометрический метод	5	-
169	582510,26	3200258,55	Картометрический метод	5	-
170	582291,92	3200359,42	Картометрический метод	5	-
171	582167,86	3200366,03	Картометрический метод	5	-
172	582157,94	3200422,26	Картометрический метод	5	-
173	582306,81	3200511,55	Картометрический метод	5	-
174	582277,03	3200624,00	Картометрический метод	5	-
175	582143,05	3200657,07	Картометрический метод	5	-

1	2	3	4	5	6
176	582058,69	3200774,48	Картометрический метод	5	-
177	582167,86	3200797,63	Картометрический метод	5	-
178	582146,36	3200880,32	Картометрический метод	5	-
179	582009,07	3200924,97	Картометрический метод	5	-
180	581911,48	3201133,32	Картометрический метод	5	-
181	581992,53	3201232,54	Картометрический метод	5	-
182	581990,88	3201450,82	Картометрический метод	5	-
183	582094,43	3201484,46	Картометрический метод	5	-
184	582157,94	3201750,13	Картометрический метод	5	-
185	582290,16	3201716,02	Картометрический метод	5	-
186	582495,51	3201771,32	Картометрический метод	5	-
187	582649,52	3201716,02	Картометрический метод	5	-
188	582775,90	3201708,12	Картометрический метод	5	-
189	582890,42	3201810,82	Картометрический метод	5	-
190	582989,22	3202022,13	Картометрический метод	5	-
191	583001,39	3202131,89	Картометрический метод	5	-
192	583192,68	3202142,60	Картометрический метод	5	-
193	583277,63	3202239,37	Картометрический метод	5	-
194	583253,92	3202361,82	Картометрический метод	5	-
195	583290,31	3202452,44	Картометрический метод	5	-
196	583155,95	3202573,13	Картометрический метод	5	-
197	583195,46	3202608,68	Картометрический метод	5	-
198	583344,78	3202505,11	Картометрический метод	5	-
199	583353,19	3202606,57	Картометрический метод	5	-
200	583234,97	3202758,77	Картометрический метод	5	-
201	583301,35	3202887,13	Картометрический метод	5	-
202	583245,33	3202964,74	Картометрический метод	5	-
203	583246,99	3203100,34	Картометрический метод	5	-
204	583111,58	3203201,21	Картометрический метод	5	-

1	2	3	4	5	6
205	583087,43	3203323,79	Картометрический метод	5	-
206	582931,50	3203490,60	Картометрический метод	5	-
207	582933,98	3203596,43	Картометрический метод	5	-
208	583026,57	3203603,04	Картометрический метод	5	-
209	583063,77	3203558,40	Картометрический метод	5	-
210	583113,37	3203604,70	Картометрический метод	5	-
211	583100,97	3203668,36	Картометрический метод	5	-
212	583049,71	3203722,93	Картометрический метод	5	-
213	583072,04	3203731,20	Картометрический метод	5	-
214	583196,86	3203694,00	Картометрический метод	5	-
215	583239,56	3203717,70	Картометрический метод	5	-
216	583230,76	3203774,20	Картометрический метод	5	-
217	583101,80	3203839,52	Картометрический метод	5	-
218	582962,91	3204016,46	Картометрический метод	5	-
219	582948,58	3204067,72	Картометрический метод	5	-
220	583039,79	3204002,40	Картометрический метод	5	-
221	583088,57	3204044,57	Картометрический метод	5	-
222	583036,49	3204111,54	Картометрический метод	5	-
223	583068,73	3204139,65	Картометрический метод	5	-
224	583125,77	3204151,23	Картометрический метод	5	-
225	583128,25	3204206,63	Картометрический метод	5	-
226	583079,48	3204295,92	Картометрический метод	5	-
227	583086,09	3204371,16	Картометрический метод	5	-
228	583154,70	3204391,01	Картометрический метод	5	-
229	583290,28	3204418,29	Картометрический метод	5	-
230	583316,73	3204520,82	Картометрический метод	5	-
231	583280,05	3204583,79	Картометрический метод	5	-
232	583224,97	3204498,49	Картометрический метод	5	-
233	583099,32	3204620,04	Картометрический метод	5	-

1	2	3	4	5	6
234	583014,99	3204670,47	Картометрический метод	5	-
235	582934,81	3204813,51	Картометрический метод	5	-
236	583053,02	3204846,59	Картометрический метод	5	-
237	583058,81	3204779,61	Картометрический метод	5	-
238	583107,58	3204777,96	Картометрический метод	5	-
239	583132,38	3204864,78	Картометрический метод	5	-
240	583043,10	3204963,17	Картометрический метод	5	-
241	583096,84	3205029,31	Картометрический метод	5	-
242	583053,02	3205167,39	Картометрический метод	5	-
243	582969,53	3205265,79	Картометрический метод	5	-
244	582899,26	3205251,73	Картометрический метод	5	-
245	582862,89	3205317,05	Картометрический метод	5	-
246	582998,46	3205412,96	Картометрический метод	5	-
247	583005,90	3205625,45	Картометрический метод	5	-
248	582974,49	3205685,81	Картометрический метод	5	-
249	582875,29	3205694,08	Картометрический метод	5	-
250	582742,19	3205572,54	Картометрический метод	5	-
251	582608,27	3205588,25	Картометрический метод	5	-
252	582537,18	3205513,83	Картометрический метод	5	-
253	582509,07	3205529,54	Картометрический метод	5	-
254	582538,01	3205639,51	Картометрический метод	5	-
255	582483,45	3205772,63	Картометрический метод	5	-
256	582405,74	3205825,54	Картометрический метод	5	-
257	582291,66	3205738,73	Картометрический метод	5	-
258	582154,43	3205703,18	Картометрический метод	5	-
259	582115,58	3205754,44	Картометрический метод	5	-
260	582213,95	3205786,68	Картометрический метод	5	-
261	582198,25	3205875,98	Картометрический метод	5	-
262	582140,38	3205897,48	Картометрический метод	5	-

1	2	3	4	5	6
263	582169,31	3205951,22	Картометрический метод	5	-
264	582250,33	3205981,81	Картометрический метод	5	-
265	582232,97	3206043,00	Картометрический метод	5	-
266	582112,27	3206074,42	Картометрический метод	5	-
267	582055,23	3206115,76	Картометрический метод	5	-
268	582309,85	3206062,84	Картометрический метод	5	-
269	582323,07	3206133,12	Картометрический метод	5	-
270	582180,06	3206266,24	Картометрический метод	5	-
271	581965,12	3206273,68	Картометрический метод	5	-
272	582017,20	3206350,58	Картометрический метод	5	-
273	582221,39	3206379,52	Картометрический метод	5	-
274	582309,85	3206339,83	Картометрический метод	5	-
275	582440,46	3206373,73	Картометрический метод	5	-
276	582490,89	3206460,54	Картометрический метод	5	-
277	582474,35	3206510,98	Картометрический метод	5	-
278	582395,82	3206518,42	Картометрический метод	5	-
279	582497,50	3206600,28	Картометрический метод	5	-
280	582641,34	3206592,84	Картометрический метод	5	-
281	582857,10	3206765,64	Картометрический метод	5	-
282	582857,10	3206835,10	Картометрический метод	5	-
283	582954,65	3206883,88	Картометрический метод	5	-
284	582950,51	3206984,75	Картометрический метод	5	-
285	582989,12	3207043,83	Картометрический метод	5	-
286	583061,69	3207068,67	Картометрический метод	5	-
287	583055,96	3207101,14	Картометрический метод	5	-
288	582906,99	3207152,72	Картометрический метод	5	-
289	582938,66	3207217,14	Картометрический метод	5	-
290	582921,87	3207303,05	Картометрический метод	5	-
291	583069,97	3207310,95	Картометрический метод	5	-



1	2	3	4	5	6
292	583128,21	3207531,15	Картометрический метод	5	-
293	583127,69	3207744,89	Картометрический метод	5	-
294	582962,38	3207729,62	Картометрический метод	5	-
295	582916,54	3207767,83	Картометрический метод	5	-
296	582916,54	3207849,97	Картометрический метод	5	-
297	583039,38	3207863,66	Картометрический метод	5	-
298	583107,17	3207967,84	Картометрический метод	5	-
299	583222,90	3208044,74	Картометрический метод	5	-
300	583307,50	3208202,00	Картометрический метод	5	-
301	583396,50	3208243,18	Картометрический метод	5	-
302	583370,05	3208318,42	Картометрический метод	5	-
303	583212,16	3208568,94	Картометрический метод	5	-
304	583373,36	3208785,57	Картометрический метод	5	-
305	583299,78	3208904,63	Картометрический метод	5	-
306	583500,66	3208985,66	Картометрический метод	5	-
307	583503,14	3208941,01	Картометрический метод	5	-
308	583546,96	3208904,63	Картометрический метод	5	-
309	583650,65	3208989,30	Картометрический метод	5	-
310	583694,93	3209231,23	Картометрический метод	5	-
311	583745,36	3209369,31	Картометрический метод	5	-
312	583658,56	3209559,48	Картометрический метод	5	-
313	583576,72	3209532,19	Картометрический метод	5	-
314	583532,08	3209593,38	Картометрический метод	5	-
315	583724,69	3209802,56	Картометрический метод	5	-
316	583720,56	3209868,71	Картометрический метод	5	-
317	583544,97	3209886,38	Картометрический метод	5	-
318	583761,06	3210168,85	Картометрический метод	5	-
319	584202,51	3210299,48	Картометрический метод	5	-
320	584360,98	3210460,36	Картометрический метод	5	-

1	2	3	4	5	6
321	584366,19	3210678,17	Картометрический метод	5	-
322	584154,56	3210878,26	Картометрический метод	5	-
323	583999,14	3210775,73	Картометрический метод	5	-
324	584014,02	3211028,74	Картометрический метод	5	-
325	583953,12	3211125,94	Картометрический метод	5	-
326	584128,11	3211152,76	Картометрический метод	5	-
327	584139,68	3211230,49	Картометрический метод	5	-
328	583875,14	3211333,01	Картометрический метод	5	-
329	584012,37	3211407,43	Картометрический метод	5	-
330	584096,69	3211399,16	Картометрический метод	5	-
331	584095,81	3211480,49	Картометрический метод	5	-
332	584076,85	3211539,72	Картометрический метод	5	-
333	584177,71	3211509,95	Картометрический метод	5	-
334	584141,21	3211927,63	Картометрический метод	5	-
335	584306,67	3211896,91	Картометрический метод	5	-
336	584374,45	3212065,58	Картометрический метод	5	-
337	584271,95	3212073,85	Картометрический метод	5	-
338	584272,53	3212177,57	Картометрический метод	5	-
339	584433,14	3212198,53	Картометрический метод	5	-
340	584468,69	3212272,28	Картометрический метод	5	-
341	584421,35	3212317,85	Картометрический метод	5	-
342	584376,11	3212323,55	Картометрический метод	5	-
343	584489,08	3212463,40	Картометрический метод	5	-
344	584597,65	3212482,30	Картометрический метод	5	-
345	584648,62	3212609,38	Картометрический метод	5	-
346	584572,73	3212678,06	Картометрический метод	5	-
347	584688,90	3212728,92	Картометрический метод	5	-
348	584873,07	3213021,57	Картометрический метод	5	-
349	584719,63	3213090,61	Картометрический метод	5	-

1	2	3	4	5	6
350	584830,77	3213282,66	Картометрический метод	5	-
351	584853,92	3213494,33	Картометрический метод	5	-
352	584832,80	3213591,89	Картометрический метод	5	-
353	585050,96	3213669,61	Картометрический метод	5	-
354	585110,46	3213871,36	Картометрический метод	5	-
1	585196,40	3214000,34	Картометрический метод	5	-
355	576696,57	3203689,95	Картометрический метод	5	-
356	576606,52	3203796,76	Картометрический метод	5	-
357	576616,79	3203833,28	Картометрический метод	5	-
358	576539,84	3203880,53	Картометрический метод	5	-
359	576612,94	3204073,65	Картометрический метод	5	-
360	576584,29	3204098,25	Картометрический метод	5	-
361	576594,23	3204110,13	Картометрический метод	5	-
362	576577,20	3204124,77	Картометрический метод	5	-
363	576560,49	3204144,30	Картометрический метод	5	-
364	576558,22	3204141,89	Картометрический метод	5	-
365	576554,80	3204138,26	Картометрический метод	5	-
366	576547,20	3204130,35	Картометрический метод	5	-
367	576534,51	3204140,97	Картометрический метод	5	-
368	576549,94	3204164,05	Картометрический метод	5	-
369	576545,09	3204167,56	Картометрический метод	5	-
370	576552,13	3204177,58	Картометрический метод	5	-
371	576554,84	3204182,36	Картометрический метод	5	-
372	576559,94	3204191,40	Картометрический метод	5	-
373	576557,20	3204192,94	Картометрический метод	5	-
374	576551,76	3204196,01	Картометрический метод	5	-
375	576539,26	3204203,08	Картометрический метод	5	-

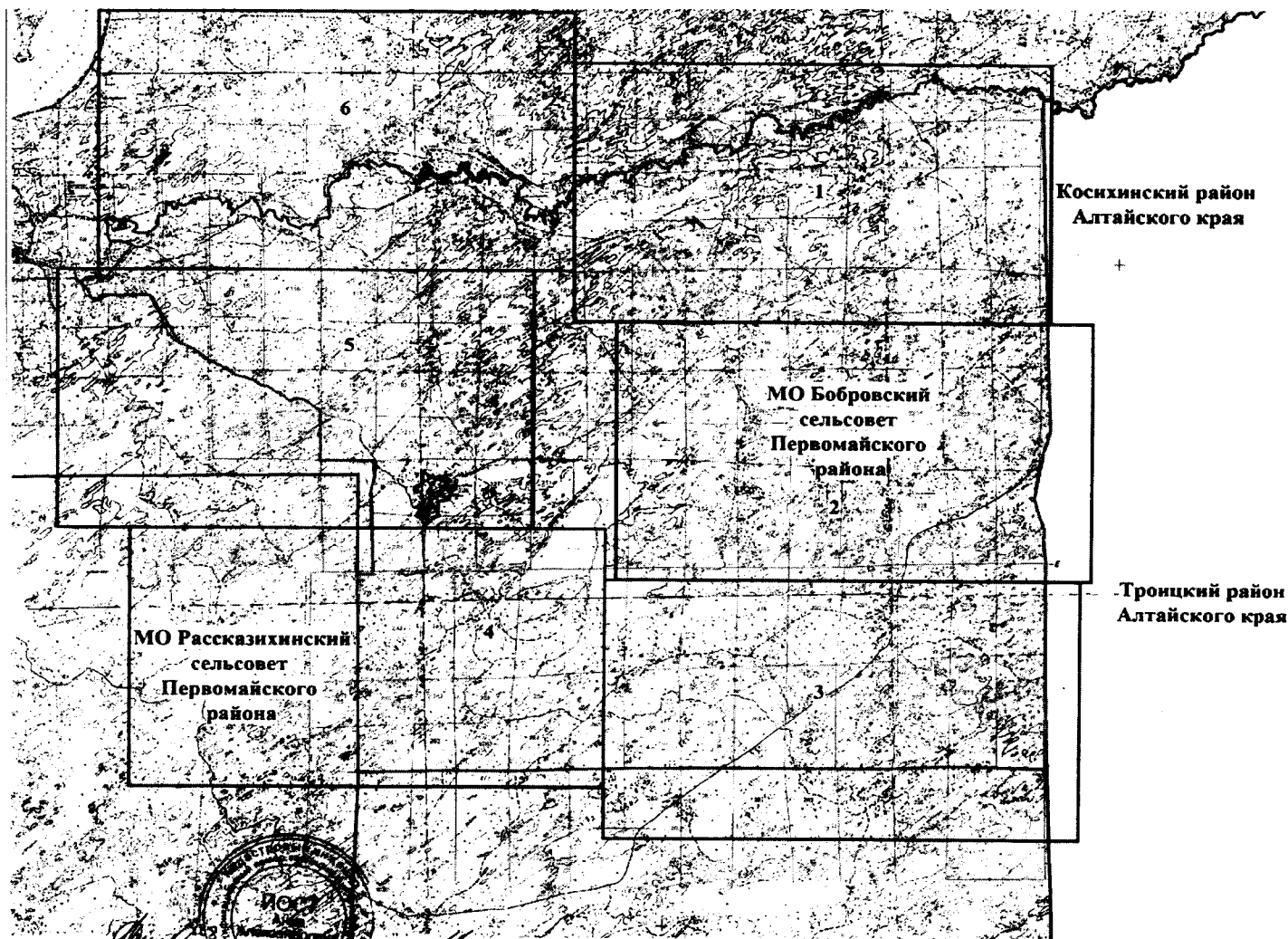
1	2	3	4	5	6
376	576535,99	3204197,20	Картометрический метод	5	-
377	576531,98	3204190,12	Картометрический метод	5	-
378	576526,24	3204179,99	Картометрический метод	5	-
379	576517,28	3204186,16	Картометрический метод	5	-
380	576515,31	3204192,71	Картометрический метод	5	-
381	576504,30	3204195,88	Картометрический метод	5	-
382	576483,64	3204170,61	Картометрический метод	5	-
383	576470,24	3204173,31	Картометрический метод	5	-
384	576386,65	3204182,49	Картометрический метод	5	-
385	576390,77	3204212,79	Картометрический метод	5	-
386	576355,48	3204264,67	Картометрический метод	5	-
387	576276,48	3204214,67	Картометрический метод	5	-
388	576109,35	3204185,71	Картометрический метод	5	-
389	576060,48	3203933,67	Картометрический метод	5	-
390	576003,22	3203971,76	Картометрический метод	5	-
391	575796,36	3203949,83	Картометрический метод	5	-
392	575653,76	3203785,73	Картометрический метод	5	-
393	575734,78	3203538,84	Картометрический метод	5	-
394	575787,02	3203522,91	Картометрический метод	5	-
395	575855,97	3203594,65	Картометрический метод	5	-
396	575911,37	3203565,89	Картометрический метод	5	-
397	575926,02	3203539,76	Картометрический метод	5	-
398	575942,80	3203507,34	Картометрический метод	5	-
399	575954,36	3203522,69	Картометрический метод	5	-
400	576020,66	3203593,42	Картометрический метод	5	-
401	576066,08	3203656,62	Картометрический метод	5	-
402	576079,02	3203695,75	Картометрический метод	5	-
403	576181,53	3203602,73	Картометрический метод	5	-

1	2	3	4	5	6
404	576214,66	3203637,12	Картометрический метод	5	-
405	576302,03	3203565,53	Картометрический метод	5	-
406	576262,41	3203510,67	Картометрический метод	5	-
407	576327,13	3203475,82	Картометрический метод	5	-
408	576373,35	3203536,60	Картометрический метод	5	-
409	576373,82	3203532,89	Картометрический метод	5	-
410	576363,28	3203505,50	Картометрический метод	5	-
411	576355,67	3203483,86	Картометрический метод	5	-
412	576378,20	3203466,42	Картометрический метод	5	-
413	576388,34	3203496,25	Картометрический метод	5	-
414	576408,64	3203550,19	Картометрический метод	5	-
415	576412,96	3203572,30	Картометрический метод	5	-
416	576422,66	3203596,43	Картометрический метод	5	-
417	576420,02	3203597,96	Картометрический метод	5	-
418	576422,81	3203601,63	Картометрический метод	5	-
419	576436,03	3203620,02	Картометрический метод	5	-
420	576439,81	3203625,34	Картометрический метод	5	-
421	576448,30	3203620,11	Картометрический метод	5	-
422	576457,81	3203634,04	Картометрический метод	5	-
423	576462,69	3203629,11	Картометрический метод	5	-
424	576468,69	3203638,16	Картометрический метод	5	-
425	576469,61	3203647,35	Картометрический метод	5	-
426	576472,14	3203653,48	Картометрический метод	5	-
427	576463,00	3203656,90	Картометрический метод	5	-
428	576478,55	3203678,99	Картометрический метод	5	-
429	576488,45	3203676,12	Картометрический метод	5	-
430	576507,74	3203688,71	Картометрический метод	5	-
431	576587,00	3203631,96	Картометрический метод	5	-
355	576696,57	3203689,95	Картометрический метод	5	-



## Раздел 4

План границ объекта  
государственного природного комплексного заказника  
«Бобровский» в Первомайском районе



Подпись *[Signature]* И.А. Дата 2012 год  
Место для отиска печати *[Seal]* (план) объекта землеустройства

Масштаб 1:90000

ПРИЛОЖЕНИЕ 2  
к изменениям, которые вносятся в  
постановление Администрации  
Алтайского края от 26.06.2007  
№ 278

ПРИЛОЖЕНИЕ 2  
к положению о государственном  
природном комплексном заказнике  
краевого значения «Бобровский»  
в Первомайском и Косихинском  
районах

ОПИСАНИЕ МЕСТОПОЛОЖЕНИЯ ГРАНИЦ  
государственного природного комплексного заказника  
«Бобровский» в Косихинском районе

Раздел 1

Сведения об объекте		
№ п/п	Характеристики объекта	Описание характеристик
1	2	3
1	Местоположение объекта	Российская Федерация, Алтайский край, Косихинский район, Контошинский сельсовет
2	Площадь объекта +/- величина погрешности определения площади (Р +/- Дельта Р)	16482357 кв.м ± 71047 кв.м
3	Иные характеристики объекта	-

Раздел 2

Сведения о местоположении границ объекта					
1. Система координат МСК-22, зона 3					
2. Сведения о характерных точках границ объекта					
Обозначение характерных точек границ	Координаты, м		Метод определения координат характерной точки	Средняя квадратическая погрешность положения характерной точки (Mt), м	Описание обозначения точки на местности
1	2	3	4	5	6
1	588096,59	3222426,78	Картометрический метод	5	-



1	2	3	4	5	6
2	588031,79	3222530,47	Картометрический метод	5	-
3	588007,71	3222570,23	Картометрический метод	5	-
4	587219,02	3222566,46	Картометрический метод	5	-
5	586397,51	3222586,23	Картометрический метод	5	-
6	585516,23	3222639,07	Картометрический метод	5	-
7	585566,31	3221421,31	Картометрический метод	5	-
8	584461,83	3221462,65	Картометрический метод	5	-
9	584407,27	3220313,37	Картометрический метод	5	-
10	583354,05	3220329,90	Картометрический метод	5	-
11	583347,44	3219268,26	Картометрический метод	5	-
12	582753,50	3219304,88	Картометрический метод	5	-
13	582512,46	3219324,49	Картометрический метод	5	-
14	582470,34	3219225,79	Картометрический метод	5	-
15	582637,00	3219215,43	Картометрический метод	5	-
16	582504,14	3219067,23	Картометрический метод	5	-
17	582459,70	3218854,92	Картометрический метод	5	-
18	582075,41	3218261,59	Картометрический метод	5	-
19	582310,40	3218252,67	Картометрический метод	5	-
20	582301,43	3216248,50	Картометрический метод	5	-
21	582748,08	3216246,41	Картометрический метод	5	-
22	583671,03	3216216,65	Картометрический метод	5	-
23	584749,30	3216193,50	Картометрический метод	5	-
24	584718,04	3216279,87	Картометрический метод	5	-
25	584762,53	3216340,87	Картометрический метод	5	-
26	584660,37	3216438,14	Картометрический метод	5	-
27	584690,03	3216512,33	Картометрический метод	5	-
28	584663,67	3216532,11	Картометрический метод	5	-
29	584605,99	3216500,79	Картометрический метод	5	-
30	584564,80	3216489,25	Картометрический метод	5	-

1	2	3	4	5	6
31	584436,28	3216391,98	Картометрический метод	5	-
32	584436,28	3216492,55	Картометрический метод	5	-
33	584538,44	3216563,44	Картометрический метод	5	-
34	584520,31	3216640,92	Картометрический метод	5	-
35	584528,55	3216680,49	Картометрический метод	5	-
36	584482,42	3216721,71	Картометрический метод	5	-
37	584484,06	3216769,52	Картометрический метод	5	-
38	584582,93	3216860,19	Картометрический метод	5	-
39	584581,28	3216937,68	Картометрический метод	5	-
40	584541,73	3216973,95	Картометрический метод	5	-
41	584452,76	3216982,19	Картометрический метод	5	-
42	584372,02	3217030,01	Картометрический метод	5	-
43	584348,95	3217067,92	Картометрический метод	5	-
44	584373,67	3217110,79	Картометрический метод	5	-
45	584378,61	3217170,14	Картометрический метод	5	-
46	584428,04	3217199,82	Картометрический метод	5	-
47	584489,01	3217170,14	Картометрический метод	5	-
48	584538,44	3217226,19	Картометрический метод	5	-
49	584648,84	3217239,38	Картометрический метод	5	-
50	584709,80	3217204,76	Картометрический метод	5	-
51	584802,07	3217208,06	Картометрический метод	5	-
52	584792,19	3217244,33	Картометрический метод	5	-
53	584823,49	3217241,03	Картометрический метод	5	-
54	584875,25	3217218,59	Картометрический метод	5	-
55	584919,20	3217286,98	Картометрический метод	5	-
56	584960,26	3217354,79	Картометрический метод	5	-
57	585026,17	3217417,44	Картометрический метод	5	-
58	584976,73	3217508,12	Картометрический метод	5	-
59	585011,34	3217547,69	Картометрический метод	5	-

1	2	3	4	5	6
60	585021,22	3217600,44	Картометрический метод	5	-
61	585100,31	3217620,22	Картометрический метод	5	-
62	585176,11	3217827,95	Картометрический метод	5	-
63	585078,89	3217875,77	Картометрический метод	5	-
64	585073,95	3217982,93	Картометрический метод	5	-
65	585187,64	3218073,60	Картометрический метод	5	-
66	585192,70	3218117,42	Картометрический метод	5	-
67	585106,90	3218131,31	Картометрический метод	5	-
68	585176,11	3218320,90	Картометрический метод	5	-
69	585123,38	3218342,34	Картометрический метод	5	-
70	585149,74	3218426,42	Картометрический метод	5	-
71	585204,12	3218446,20	Картометрический метод	5	-
72	585167,87	3218564,90	Картометрический метод	5	-
73	585222,25	3218563,26	Картометрический метод	5	-
74	585289,80	3218630,85	Картометрический метод	5	-
75	585265,08	3218726,47	Картометрический метод	5	-
76	585177,75	3218761,09	Картометрический метод	5	-
77	585233,78	3218840,23	Картометрический метод	5	-
78	585238,72	3218883,09	Картометрический метод	5	-
79	585415,03	3218975,42	Картометрический метод	5	-
80	585497,42	3219019,93	Картометрический метод	5	-
81	585622,64	3219005,10	Картометрический метод	5	-
82	585663,83	3219140,28	Картометрический метод	5	-
83	585731,39	3219199,64	Картометрический метод	5	-
84	585747,87	3219278,77	Картометрический метод	5	-
85	585902,76	3219311,74	Картометрический метод	5	-
86	585958,23	3219424,14	Картометрический метод	5	-
87	586043,71	3219404,61	Картометрический метод	5	-
88	586138,95	3219451,01	Картометрический метод	5	-

1	2	3	4	5	6
89	586165,82	3219512,08	Картометрический метод	5	-
90	586153,21	3219562,34	Картометрический метод	5	-
91	586200,99	3219648,07	Картометрический метод	5	-
92	586241,52	3219695,26	Картометрический метод	5	-
93	586212,53	3219783,26	Картометрический метод	5	-
94	586255,37	3219821,18	Картометрический метод	5	-
95	586326,22	3219793,15	Картометрический метод	5	-
96	586392,94	3219807,61	Картометрический метод	5	-
97	586434,97	3219897,02	Картометрический метод	5	-
98	586438,27	3219982,75	Картометрический метод	5	-
99	586537,13	3220053,64	Картометрический метод	5	-
100	586611,28	3220132,78	Картометрический метод	5	-
101	586596,45	3220272,91	Картометрический метод	5	-
102	586631,05	3220394,91	Картометрический метод	5	-
103	586547,02	3220437,78	Картометрический метод	5	-
104	586524,82	3220486,63	Картометрический метод	5	-
105	586583,43	3220550,13	Картометрический метод	5	-
106	586649,37	3220628,29	Картометрический метод	5	-
107	586671,23	3220687,46	Картометрический метод	5	-
108	586700,25	3220711,46	Картометрический метод	5	-
109	586683,78	3220760,91	Картометрический метод	5	-
110	586766,16	3220821,91	Картометрический метод	5	-
111	586780,99	3220889,50	Картометрический метод	5	-
112	586850,20	3220924,13	Картометрический метод	5	-
113	586893,04	3220965,35	Картометрический метод	5	-
114	586985,31	3220971,94	Картометрический метод	5	-
115	587039,69	3220934,02	Картометрический метод	5	-
116	587052,87	3220986,78	Картометрический метод	5	-

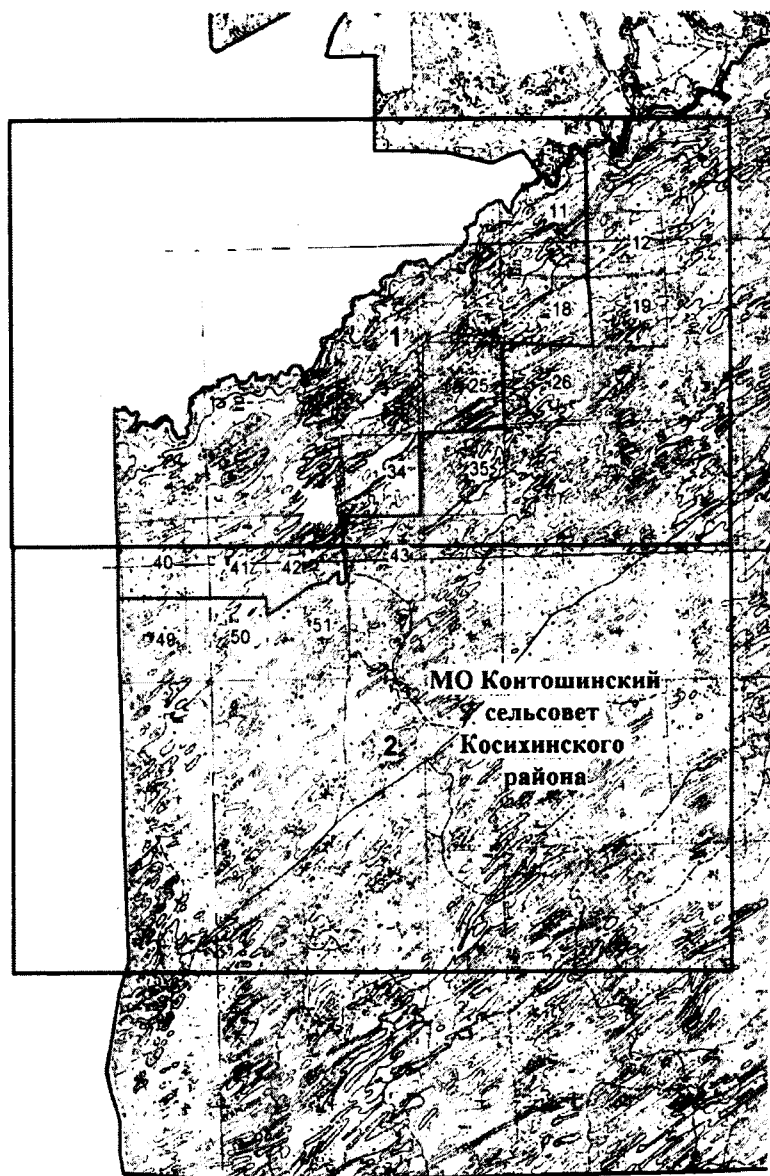
1	2	3	4	5	6
117	587093,85	3221038,62	Картометрический метод	5	-
118	587100,66	3221087,35	Картометрический метод	5	-
119	587209,40	3221107,13	Картометрический метод	5	-
120	587250,59	3221130,21	Картометрический метод	5	-
121	587276,96	3221197,81	Картометрический метод	5	-
122	587334,63	3221247,27	Картометрический метод	5	-
123	587347,81	3221309,91	Картометрический метод	5	-
124	587387,36	3221370,92	Картометрический метод	5	-
125	587374,18	3221441,81	Картометрический метод	5	-
126	587320,97	3221461,17	Картометрический метод	5	-
127	587230,61	3221541,77	Картометрический метод	5	-
128	587291,79	3221570,40	Картометрический метод	5	-
129	587374,18	3221578,65	Картометрический метод	5	-
130	587562,02	3221731,97	Картометрический метод	5	-
131	587568,61	3221799,57	Картометрический метод	5	-
132	587596,62	3221842,43	Картометрический метод	5	-
133	587599,91	3221924,86	Картометрический метод	5	-
134	587706,83	3221966,77	Картометрический метод	5	-
135	587696,61	3222050,88	Картометрический метод	5	-
136	587592,93	3222050,88	Картометрический метод	5	-
137	587587,17	3222137,30	Картометрический метод	5	-
138	587666,37	3222177,62	Картометрический метод	5	-
139	587801,74	3222180,50	Картометрический метод	5	-
140	587879,50	3222272,68	Картометрический метод	5	-
141	587888,14	3222336,04	Картометрический метод	5	-
1	588066,71	3222361,97	Картометрический метод	5	-
3. Сведения о характерных точках части (частей) границы объекта					



## Раздел 4

План границ объекта  
государственного природного комплексного заказника  
«Бобровский» в Косихинском районе

МО Бобровский  
сельсовет  
Первомайского  
района



Подпись *Иост А.А.* 27 11 2012 год  
Место для отрисовки и подписывания карты(план) объекта землеустройства

Масштаб 1:70000

ПРИЛОЖЕНИЕ 3  
к изменениям, которые вносятся в  
постановление Администрации  
Алтайского края от 26.06.2007  
№ 278

ПРИЛОЖЕНИЕ  
к положению о государственном  
комплексном природном заказнике  
краевого значения «Бащелакский»  
в Солонешенском районе

ОПИСАНИЕ МЕСТОПОЛОЖЕНИЯ ГРАНИЦ  
государственного природного комплексного заказника  
«Бащелакский»

Раздел 1

Сведения об объекте		
№ п/п	Характеристики объекта	Описание характеристик
1	2	3
1	Местоположение объекта	Российская Федерация, Алтайский край, Солонешенский район, Тополинский сельсовет
2	Площадь объекта +/- величина погрешности определения площади (Р +/- Дельта Р)	1076670000 кв.м ± 453968 кв.м
3	Иные характеристики объекта	-

Раздел 2

Сведения о местоположении границ объекта					
1. Система координат МСК-22, зона 3					
2. Сведения о характерных точках границ объекта					
Обозначение характерных точек границ	Координаты, м		Метод определения координат характерной точки	Средняя квадратическая погрешность положения характерной точки (Mt), м	Описание обозначения точки на местности
1	2	3	4	5	6
1	385222,72	3216904,45	Картометрический метод	12,5	-
2	385094,11	3217041,73	Картометрический метод	12,5	-



1	2	3	4	5	6
3	384992,52	3217085,42	Картометрический метод	12,5	-
4	384882,18	3217112,73	Картометрический метод	12,5	-
5	384713,96	3217233,98	Картометрический метод	12,5	-
6	384659,61	3217317,78	Картометрический метод	12,5	-
7	384601,48	3217469,29	Картометрический метод	12,5	-
8	384531,15	3217621,03	Картометрический метод	12,5	-
9	384479,78	3217702,21	Картометрический метод	12,5	-
10	384424,76	3217720,13	Картометрический метод	12,5	-
11	384463,23	3217662,5	Картометрический метод	12,5	-
12	384516,36	3217545,36	Картометрический метод	12,5	-
13	384594,94	3217407,91	Картометрический метод	12,5	-
14	384624,37	3217261,61	Картометрический метод	12,5	-
15	384643,99	3217215,54	Картометрический метод	12,5	-
16	384694,25	3217167,35	Картометрический метод	12,5	-
17	384704,81	3216996,64	Картометрический метод	12,5	-
18	384705,16	3216859,05	Картометрический метод	12,5	-
19	384691,06	3216734,23	Картометрический метод	12,5	-
20	384686,62	3216665,38	Картометрический метод	12,5	-
21	384648,7	3216460,19	Картометрический метод	12,5	-
22	384568,9	3216270,39	Картометрический метод	12,5	-
23	384541,28	3216210,85	Картометрический метод	12,5	-
24	384412,71	3216105,3	Картометрический метод	12,5	-
25	384328,52	3216054,91	Картометрический метод	12,5	-
26	384227,32	3215976,95	Картометрический метод	12,5	-
27	384161,61	3215898,95	Картометрический метод	12,5	-
28	384101,66	3215863,64	Картометрический метод	12,5	-
29	383910,08	3215820,38	Картометрический метод	12,5	-
30	383781,8	3215798,63	Картометрический метод	12,5	-
31	383669,81	3215814,4	Картометрический метод	12,5	-

1	2	3	4	5	6
32	383571,71	3215825,24	Картометрический метод	12,5	-
33	383521,69	3215848,64	Картометрический метод	12,5	-
34	383438,8	3215881,94	Картометрический метод	12,5	-
35	383367,94	3215913,78	Картометрический метод	12,5	-
36	383274,81	3215933,34	Картометрический метод	12,5	-
37	383147,01	3215930,12	Картометрический метод	12,5	-
38	382943,35	3215964,3	Картометрический метод	12,5	-
39	382914,55	3215969,95	Картометрический метод	12,5	-
40	382910,09	3215970,85	Картометрический метод	12,5	-
41	382811,31	3215934,54	Картометрический метод	12,5	-
42	382822,27	3216093,55	Картометрический метод	12,5	-
43	382874,18	3216232,75	Картометрический метод	12,5	-
44	382917,91	3216232,71	Картометрический метод	12,5	-
45	382955,53	3216245,23	Картометрический метод	12,5	-
46	382982,69	3216285,65	Картометрический метод	12,5	-
47	382985,3	3216289,58	Картометрический метод	12,5	-
48	382988,06	3216338,23	Картометрический метод	12,5	-
49	382980,89	3216416,31	Картометрический метод	12,5	-
50	382989,92	3216469,09	Картометрический метод	12,5	-
51	383004,91	3216498,65	Картометрический метод	12,5	-
52	383028,24	3216528,2	Картометрический метод	12,5	-
53	383029,9	3216528,58	Картометрический метод	12,5	-
54	383094,88	3216542,8	Картометрический метод	12,5	-
55	383145,23	3216546,97	Картометрический метод	12,5	-
56	383150,33	3216548,1	Картометрический метод	12,5	-
57	383286,5	3216577,13	Картометрический метод	12,5	-
58	383302,03	3216580,38	Картометрический метод	12,5	-
59	383313,18	3216633,12	Картометрический метод	12,5	-
60	383230,4	3216829,92	Картометрический метод	12,5	-

1	2	3	4	5	6
61	383135,32	3216880,87	Картометрический метод	12,5	-
62	383034,83	3217003,79	Картометрический метод	12,5	-
63	382994,41	3217094,83	Картометрический метод	12,5	-
64	382982,89	3217166,78	Картометрический метод	12,5	-
65	382985,1	3217325,42	Картометрический метод	12,5	-
66	382991,36	3217481,9	Картометрический метод	12,5	-
67	383008,12	3217636,39	Картометрический метод	12,5	-
68	382998,23	3217676,62	Картометрический метод	12,5	-
69	382890,92	3217761,5	Картометрический метод	12,5	-
70	382800,22	3217837,89	Картометрический метод	12,5	-
71	382691,66	3217973,66	Картометрический метод	12,5	-
72	382645	3218079,59	Картометрический метод	12,5	-
73	382643,04	3218083,73	Картометрический метод	12,5	-
74	382620,94	3218143,11	Картометрический метод	12,5	-
75	382515,35	3218204,79	Картометрический метод	12,5	-
76	382387,37	3218296,05	Картометрический метод	12,5	-
77	382346,21	3218336,47	Картометрический метод	12,5	-
78	382280,62	3218423,37	Картометрический метод	12,5	-
79	382174,35	3218591,03	Картометрический метод	12,5	-
80	382134,55	3218735,1	Картометрический метод	12,5	-
81	382109,27	3218868,61	Картометрический метод	12,5	-
82	382070,69	3219112,43	Картометрический метод	12,5	-
83	382056,75	3219318,06	Картометрический метод	12,5	-
84	382053,12	3219519,53	Картометрический метод	12,5	-
85	382054,48	3219616,98	Картометрический метод	12,5	-
86	382096,11	3219771,74	Картометрический метод	12,5	-
87	382124,98	3219846,71	Картометрический метод	12,5	-
88	382163,28	3219951,97	Картометрический метод	12,5	-
89	382204,43	3220066,33	Картометрический метод	12,5	-

1	2	3	4	5	6
90	382224,48	3220157,65	Картометрический метод	12,5	-
91	382216,48	3220178,84	Картометрический метод	12,5	-
92	382310	3220303,83	Картометрический метод	12,5	-
93	382255,78	3220312,46	Картометрический метод	12,5	-
94	382178,55	3220312,58	Картометрический метод	12,5	-
95	382109,15	3220274,58	Картометрический метод	12,5	-
96	382033,02	3220204,66	Картометрический метод	12,5	-
97	381921,12	3220115,8	Картометрический метод	12,5	-
98	381857,98	3220069,26	Картометрический метод	12,5	-
99	381778,29	3220041,76	Картометрический метод	12,5	-
100	381686,1	3220016,49	Картометрический метод	12,5	-
101	381669,8	3220041,94	Картометрический метод	12,5	-
102	381653,53	3220079,22	Картометрический метод	12,5	-
103	381614,13	3220100,4	Картометрический метод	12,5	-
104	381579,67	3220098,47	Картометрический метод	12,5	-
105	381543,85	3220076,25	Картометрический метод	12,5	-
106	381522,93	3220062,41	Картометрический метод	12,5	-
107	381496,92	3220074,19	Картометрический метод	12,5	-
108	381509,86	3220108,1	Картометрический метод	12,5	-
109	381438,98	3220114,58	Картометрический метод	12,5	-
110	381335,73	3220121,18	Картометрический метод	12,5	-
111	381279,71	3220145,73	Картометрический метод	12,5	-
112	381241,7	3220192,42	Картометрический метод	12,5	-
113	381200,71	3220251,89	Картометрический метод	12,5	-
114	381146,42	3220329,47	Картометрический метод	12,5	-
115	381094,5	3220433,49	Картометрический метод	12,5	-
116	381069,16	3220495,15	Картометрический метод	12,5	-
117	381073,7	3220518,49	Картометрический метод	12,5	-
118	381081,9	3220591,67	Картометрический метод	12,5	-

1	2	3	4	5	6
119	381100,35	3220643,71	Картометрический метод	12,5	-
120	381137,22	3220677,58	Картометрический метод	12,5	-
121	381171,78	3220679,64	Картометрический метод	12,5	-
122	381224,85	3220673,23	Картометрический метод	12,5	-
123	381278,05	3220673,08	Картометрический метод	12,5	-
124	381340,58	3220659,14	Картометрический метод	12,5	-
125	381359,48	3220673,93	Картометрический метод	12,5	-
126	381302,83	3220725,01	Картометрический метод	12,5	-
127	381269,64	3220748,45	Картометрический метод	12,5	-
128	381235,61	3220776,13	Картометрический метод	12,5	-
129	381256,66	3220796,23	Картометрический метод	12,5	-
130	381303,29	3220845,99	Картометрический метод	12,5	-
131	381346,72	3220901,27	Картометрический метод	12,5	-
132	381376,59	3220941,5	Картометрический метод	12,5	-
133	381371,93	3220983,98	Картометрический метод	12,5	-
134	381356,68	3221020,1	Картометрический метод	12,5	-
135	381332	3221047,78	Картометрический метод	12,5	-
136	381300,84	3221061,58	Картометрический метод	12,5	-
137	381255,9	3221060,68	Картометрический метод	12,5	-
138	381219,11	3221043,74	Картометрический метод	12,5	-
139	381168,77	3221024,71	Картометрический метод	12,5	-
140	381119,88	3221034,34	Картометрический метод	12,5	-
141	381081,28	3221040,77	Картометрический метод	12,5	-
142	381024,02	3221052,56	Картометрический метод	12,5	-
143	380980,55	3221078,15	Картометрический метод	12,5	-
144	380967,18	3221094,1	Картометрический метод	12,5	-
145	380976,38	3221160,97	Картометрический метод	12,5	-
146	380972,83	3221218,31	Картометрический метод	12,5	-
147	380959,84	3221259,76	Картометрический метод	12,5	-

1	2	3	4	5	6
148	380941,4	3221286,36	Картометрический метод	12,5	-
149	380903,35	3221250,32	Картометрический метод	12,5	-
150	380831,36	3221256,87	Картометрический метод	12,5	-
151	380630,11	3221282,67	Картометрический метод	12,5	-
152	380579,03	3221282,86	Картометрический метод	12,5	-
153	380372,42	3221294,87	Картометрический метод	12,5	-
154	380328,61	3221300,25	Картометрический метод	12,5	-
155	380358,58	3221355,39	Картометрический метод	12,5	-
156	380296,28	3221376,72	Картометрический метод	12,5	-
157	380222,28	3221390,63	Картометрический метод	12,5	-
158	380119,05	3221403,6	Картометрический метод	12,5	-
159	380042,98	3221414,42	Картометрический метод	12,5	-
160	379991,92	3221428,26	Картометрический метод	12,5	-
161	379942,14	3221445,33	Картометрический метод	12,5	-
162	379883,78	3221455,99	Картометрический метод	12,5	-
163	379853,5	3221463,61	Картометрический метод	12,5	-
164	379816,49	3221511,46	Картометрический метод	12,5	-
165	379789,07	3221565,73	Картометрический метод	12,5	-
166	379764,61	3221622,07	Картометрический метод	12,5	-
167	379739,08	3221668,84	Картометрический метод	12,5	-
168	379721,75	3221710,3	Картометрический метод	12,5	-
169	379716,97	3221739	Картометрический метод	12,5	-
142	381024,02	3221052,56	Картометрический метод	12,5	-
143	380980,55	3221078,15	Картометрический метод	12,5	-
144	380967,18	3221094,1	Картометрический метод	12,5	-
145	380976,38	3221160,97	Картометрический метод	12,5	-
146	380972,83	3221218,31	Картометрический метод	12,5	-
147	380959,84	3221259,76	Картометрический метод	12,5	-
148	380941,4	3221286,36	Картометрический метод	12,5	-

1	2	3	4	5	6
149	380903,35	3221250,32	Картометрический метод	12,5	-
150	380831,36	3221256,87	Картометрический метод	12,5	-
151	380630,11	3221282,67	Картометрический метод	12,5	-
152	380579,03	3221282,86	Картометрический метод	12,5	-
153	380372,42	3221294,87	Картометрический метод	12,5	-
154	380328,61	3221300,25	Картометрический метод	12,5	-
155	380358,58	3221355,39	Картометрический метод	12,5	-
156	380296,28	3221376,72	Картометрический метод	12,5	-
157	380222,28	3221390,63	Картометрический метод	12,5	-
158	380119,05	3221403,6	Картометрический метод	12,5	-
159	380042,98	3221414,42	Картометрический метод	12,5	-
160	379991,92	3221428,26	Картометрический метод	12,5	-
161	379942,14	3221445,33	Картометрический метод	12,5	-
162	379883,78	3221455,99	Картометрический метод	12,5	-
163	379853,5	3221463,61	Картометрический метод	12,5	-
164	379816,49	3221511,46	Картометрический метод	12,5	-
165	379789,07	3221565,73	Картометрический метод	12,5	-
166	379764,61	3221622,07	Картометрический метод	12,5	-
167	379739,08	3221668,84	Картометрический метод	12,5	-
168	379721,75	3221710,3	Картометрический метод	12,5	-
169	379716,97	3221739	Картометрический метод	12,5	-
170	379714,28	3221783,69	Картометрический метод	12,5	-
171	379700,31	3221831,41	Картометрический метод	12,5	-
172	379749,51	3221924,89	Картометрический метод	12,5	-
173	379823,08	3222150,13	Картометрический метод	12,5	-
174	379846,44	3222179,82	Картометрический метод	12,5	-
175	379943,46	3222260,5	Картометрический метод	12,5	-
176	380033,95	3222317,68	Картометрический метод	12,5	-
177	380202,4	3222421,67	Картометрический метод	12,5	-

1	2	3	4	5	6
178	380270,58	3222519,32	Картометрический метод	12,5	-
179	380327,61	3222580,94	Картометрический метод	12,5	-
180	380371,32	3222729,76	Картометрический метод	12,5	-
181	380383,99	3222914,89	Картометрический метод	12,5	-
182	380383,42	3223034,07	Картометрический метод	12,5	-
183	380364,59	3223050,16	Картометрический метод	12,5	-
184	380322,41	3223064,99	Картометрический метод	12,5	-
185	380318,83	3223066,19	Картометрический метод	12,5	-
186	380162,57	3223105,77	Картометрический метод	12,5	-
187	379879,39	3223186,16	Картометрический метод	12,5	-
188	379635,5	3223243,93	Картометрический метод	12,5	-
189	379257,44	3223350,84	Картометрический метод	12,5	-
190	379179,42	3223374,4	Картометрический метод	12,5	-
191	379170,61	3223435,1	Картометрический метод	12,5	-
192	379077,85	3223446,95	Картометрический метод	12,5	-
193	378914,05	3223469,58	Картометрический метод	12,5	-
194	378366,3	3223547,02	Картометрический метод	12,5	-
195	378268,46	3223564,16	Картометрический метод	12,5	-
196	377911,68	3223611,65	Картометрический метод	12,5	-
197	377876,13	3223614,74	Картометрический метод	12,5	-
198	377752,17	3223637,21	Картометрический метод	12,5	-
199	377622,82	3223655,56	Картометрический метод	12,5	-
200	377283,85	3223701,8	Картометрический метод	12,5	-
201	377031,94	3223775,62	Картометрический метод	12,5	-
202	376975,73	3223799,11	Картометрический метод	12,5	-
203	376550,83	3223914,76	Картометрический метод	12,5	-
204	376465,36	3223938,24	Картометрический метод	12,5	-
205	376290,61	3223993,85	Картометрический метод	12,5	-
206	375786,58	3224132,92	Картометрический метод	12,5	-



1	2	3	4	5	6
207	375750,41	3224141,58	Картометрический метод	12,5	-
208	375580,33	3224182,21	Картометрический метод	12,5	-
209	375373,8	3224212,34	Картометрический метод	12,5	-
210	375218,32	3224101,83	Картометрический метод	12,5	-
211	375113,17	3224027,39	Картометрический метод	12,5	-
212	375008,28	3223972,21	Картометрический метод	12,5	-
213	374943,48	3223959,39	Картометрический метод	12,5	-
214	374866,13	3223938,3	Картометрический метод	12,5	-
215	374824,14	3223910,62	Картометрический метод	12,5	-
216	374754,68	3223844,66	Картометрический метод	12,5	-
217	374647,49	3223772,56	Картометрический метод	12,5	-
218	374609,67	3223734,2	Картометрический метод	12,5	-
219	374555,24	3223713,09	Картометрический метод	12,5	-
220	374505,17	3223713,12	Картометрический метод	12,5	-
221	374444,67	3223726,02	Картометрический метод	12,5	-
222	374338,17	3223726,11	Картометрический метод	12,5	-
223	374250,48	3223711,35	Картометрический метод	12,5	-
224	374156,34	3223681,76	Картометрический метод	12,5	-
225	374099,63	3223634,96	Картометрический метод	12,5	-
226	374048,6	3223535,02	Картометрический метод	12,5	-
227	374031,67	3223498,92	Картометрический метод	12,5	-
228	373751,84	3222963,38	Картометрический метод	12,5	-
229	373581,7	3222557,66	Картометрический метод	12,5	-
230	373544,68	3222584,72	Картометрический метод	12,5	-
231	373504,24	3222624,77	Картометрический метод	12,5	-
232	373469,55	3222623,27	Картометрический метод	12,5	-
233	373422,88	3222596,83	Картометрический метод	12,5	-
234	373374,9	3222576,22	Картометрический метод	12,5	-
235	373338,69	3222579,16	Картометрический метод	12,5	-

1	2	3	4	5	6
236	373308,42	3222608,77	Картометрический метод	12,5	-
237	373296,65	3222592,54	Картометрический метод	12,5	-
238	373273,29	3222563,04	Картометрический метод	12,5	-
239	373242,86	3222573,46	Картометрический метод	12,5	-
240	373212,63	3222607,53	Картометрический метод	12,5	-
241	373191,33	3222647,46	Картометрический метод	12,5	-
242	373162,11	3222622,32	Картометрический метод	12,5	-
243	373180,59	3222577,96	Картометрический метод	12,5	-
244	373135,5	3222564,65	Картометрический метод	12,5	-
245	373093,5	3222575,11	Картометрический метод	12,5	-
246	373092	3222578,99	Картометрический метод	12,5	-
247	373044,1	3222560,41	Картометрический метод	12,5	-
248	373004,71	3222538,32	Картометрический метод	12,5	-
249	373000,13	3222510,21	Картометрический метод	12,5	-
250	373018,75	3222477,57	Картометрический метод	12,5	-
251	373021,36	3222437,77	Картометрический метод	12,5	-
252	373000,67	3222386,11	Картометрический метод	12,5	-
253	372990,2	3222343,27	Картометрический метод	12,5	-
254	372998,59	3222303,28	Картометрический метод	12,5	-
255	373012,77	3222263,38	Картометрический метод	12,5	-
256	372978,99	3222208,8	Картометрический метод	12,5	-
257	372940,81	3222143,84	Картометрический метод	12,5	-
258	372904,34	3222112,94	Картометрический метод	12,5	-
259	372872,29	3222098,15	Картометрический метод	12,5	-
260	372805,64	3222105,71	Картометрический метод	12,5	-
261	372803,89	3222059,92	Картометрический метод	12,5	-
262	372790,49	3222018,56	Картометрический метод	12,5	-
263	372740,78	3221965,41	Картометрический метод	12,5	-
264	372726,06	3221931,56	Картометрический метод	12,5	-

1	2	3	4	5	6
265	372718,39	3221879,82	Картометрический метод	12,5	-
266	372705,1	3221845,92	Картометрический метод	12,5	-
267	372648,43	3221826,77	Картометрический метод	12,5	-
268	372588,62	3221823,35	Картометрический метод	12,5	-
269	372588,79	3221789,94	Картометрический метод	12,5	-
270	372582,44	3221724,96	Картометрический метод	12,5	-
271	372573,46	3221686,66	Картометрический метод	12,5	-
272	372546,76	3221664,13	Картометрический метод	12,5	-
273	372547,24	3221676,28	Картометрический метод	12,5	-
274	372512,84	3221728,08	Картометрический метод	12,5	-
275	372449,58	3221790,25	Картометрический метод	12,5	-
276	372387,73	3221855,31	Картометрический метод	12,5	-
277	372343,29	3221915,96	Картометрический метод	12,5	-
278	372310,43	3221976,57	Картометрический метод	12,5	-
279	372270,38	3222041,54	Картометрический метод	12,5	-
280	372238,96	3222102,18	Картометрический метод	12,5	-
281	372160,98	3222152,49	Картометрический метод	12,5	-
282	372103,29	3222185,1	Картометрический метод	12,5	-
283	372051,29	3222216,2	Картометрический метод	12,5	-
284	371998,32	3222290,19	Картометрический метод	12,5	-
285	371943,86	3222337,16	Картометрический метод	12,5	-
286	371781,92	3221827,92	Картометрический метод	12,5	-
287	371668,96	3221465,23	Картометрический метод	12,5	-
288	371650,45	3221419,27	Картометрический метод	12,5	-
289	372127,64	3220976,11	Картометрический метод	12,5	-
290	372127,64	3220384,11	Картометрический метод	12,5	-
291	371631,6	3219633,35	Картометрический метод	12,5	-
292	371522,48	3219014,89	Картометрический метод	12,5	-
293	370997,91	3218511,44	Картометрический метод	12,5	-

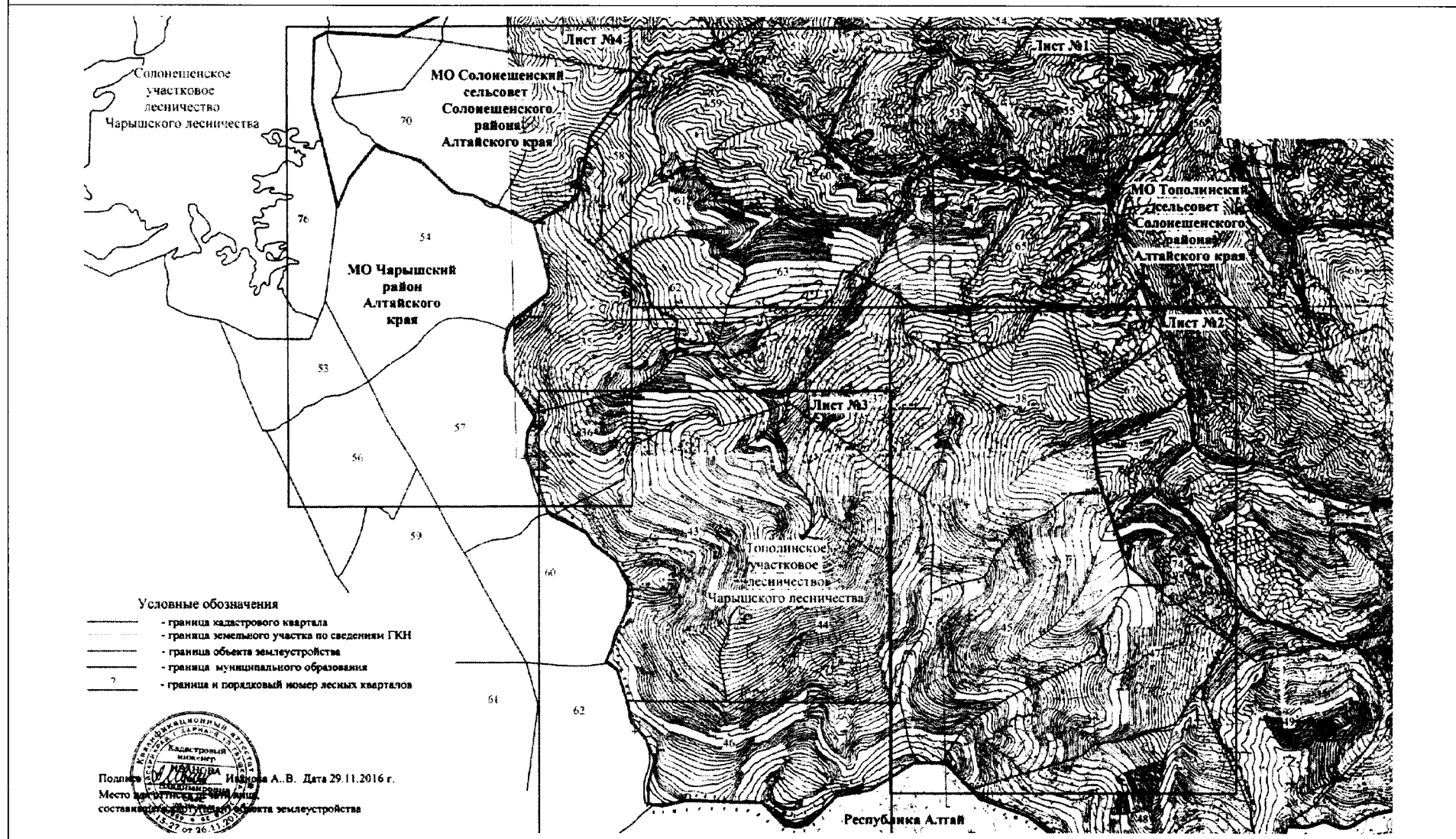
1	2	3	4	5	6
294	370976,83	3218121,92	Картометрический метод	12,5	-
295	371406,73	3217721,73	Картометрический метод	12,5	-
296	371446,42	3216372,36	Картометрический метод	12,5	-
297	371343,9	3215949,02	Картометрический метод	12,5	-
298	371393,51	3215704,28	Картометрический метод	12,5	-
299	371710,97	3215691,06	Картометрический метод	12,5	-
300	372200,4	3215816,74	Картометрический метод	12,5	-
301	372600,54	3215634,83	Картометрический метод	12,5	-
302	372845,25	3215436,4	Картометрический метод	12,5	-
303	373830,72	3215142,05	Картометрический метод	12,5	-
304	373986,14	3214946,92	Картометрический метод	12,5	-
305	374965	3215320,64	Картометрический метод	12,5	-
306	375368,44	3215343,79	Картометрический метод	12,5	-
307	375811,57	3215118,89	Картометрический метод	12,5	-
308	376122,43	3214722,02	Картометрический метод	12,5	-
309	376317,54	3214612,88	Картометрический метод	12,5	-
310	376717,68	3213901,81	Картометрический метод	12,5	-
311	377213,21	3213744,42	Картометрический метод	12,5	-
312	377706,45	3213508,24	Картометрический метод	12,5	-
313	378152,89	3213538,01	Картометрический метод	12,5	-
314	378424,05	3213680,22	Картометрический метод	12,5	-
315	379201,19	3213184,13	Картометрический метод	12,5	-
316	379674,08	3213117,98	Картометрический метод	12,5	-
317	380068,82	3213199,16	Картометрический метод	12,5	-
318	380186,66	3213283,35	Картометрический метод	12,5	-
319	380680,67	3213910,02	Картометрический метод	12,5	-
320	380880,81	3213942,42	Картометрический метод	12,5	-
321	381962,48	3213660,38	Картометрический метод	12,5	-
322	382469,1	3212581,47	Картометрический метод	12,5	-

1	2	3	4	5	6
323	382515,41	3212237,51	Картометрический метод	12,5	-
324	383100,87	3211638,89	Картометрический метод	12,5	-
325	383302,64	3210954,28	Картометрический метод	12,5	-
326	383378,72	3210861,68	Картометрический метод	12,5	-
327	382780,02	3210398,66	Картометрический метод	12,5	-
328	382256,29	3210187,72	Картометрический метод	12,5	-
329	382808,75	3210053	Картометрический метод	12,5	-
330	384155,72	3209712,6	Картометрический метод	12,5	-
331	385305,52	3209753,02	Картометрический метод	12,5	-
332	385430,2	3209984,34	Картометрический метод	12,5	-
333	385361,23	3211225,91	Картометрический метод	12,5	-
334	385266,61	3212035,38	Картометрический метод	12,5	-
335	385214,47	3212348,79	Картометрический метод	12,5	-
336	385066,01	3213241,23	Картометрический метод	12,5	-
337	384693,08	3215545,29	Картометрический метод	12,5	-
338	385035,64	3215803,58	Картометрический метод	12,5	-
339	385102,51	3216691,16	Картометрический метод	12,5	-
1	385222,72	3216904,45	Картометрический метод	12,5	-
3. Сведения о характерных точках части (частей) границы объекта					
Обозначение характерных точек части границы	Координаты, м		Метод определения координат характерной точки	Средняя квадратическая погрешность положения характерной точки (Mt), м	Описание обозначения точки на местности
	X	Y			
Часть № 1					
-	-	-	-	-	-
Часть № ...					
-	-	-	-	-	-



## Раздел 4

План границ объекта  
государственного природного комплексного заказника  
«Башцелакский»



## ПРИЛОЖЕНИЕ 4

к изменениям, которые вносятся в  
постановление Администрации  
Алтайского края от 26.06.2007  
№ 278

## ПРИЛОЖЕНИЕ 1

к положению о государственном  
природном комплексном заказнике  
краевого значения  
«Большереченский» в Троицком и  
Топчихинском районах

ОПИСАНИЕ МЕСТОПОЛОЖЕНИЯ ГРАНИЦ  
государственного природного комплексного заказника  
«Большереченский» в Троицком районе

## Раздел 1

Сведения об объекте		
№ п/п	Характеристики объекта	Описание характеристик
1	2	3
1	Местоположение объекта	Российская Федерация, Алтайский край, Троицкий район, Южаковский сельсовет
2	Площадь объекта +/- величина погрешности определения площади (Р +/- Дельта Р)	240379938 кв.м ± 678308 кв.м
3	Иные характеристики объекта	-

## Раздел 2

Сведения о местоположении границ объекта					
1. Система координат МСК-22, зона 3					
2. Сведения о характерных точках границ объекта					
Обозначение характерных точек границ	Координаты, м		Метод определения координат характерной точки	Средняя квадратическая погрешность положения характерной точки (Mt), м	Описание обозначения точки на местности
1	2	3	4	5	6
1	539328,07	3206527,97	Картометрический метод	12,5	-



1	2	3	4	5	6
2	539454,15	3206645,9	Картометрический метод	12,5	-
3	539554,93	3206798,82	Картометрический метод	12,5	-
4	539628,31	3206928,76	Картометрический метод	12,5	-
5	539624,77	3207033,96	Картометрический метод	12,5	-
6	539643,33	3207137,38	Картометрический метод	12,5	-
7	539794,51	3207329,2	Картометрический метод	12,5	-
8	539949,21	3207464,45	Картометрический метод	12,5	-
9	540025,45	3207585,37	Картометрический метод	12,5	-
10	540179,95	3207791,52	Картометрический метод	12,5	-
11	540319,63	3207905,55	Картометрический метод	12,5	-
12	540437,21	3208040,8	Картометрический метод	12,5	-
13	540515,23	3208148,28	Картометрический метод	12,5	-
14	540559,2	3208153,06	Картометрический метод	12,5	-
15	540627,45	3208136,67	Картометрический метод	12,5	-
16	540664,22	3208196,65	Картометрический метод	12,5	-
17	540685,62	3208294,5	Картометрический метод	12,5	-
18	540655,57	3208418,25	Картометрический метод	12,5	-
19	540660,83	3208517,33	Картометрический метод	12,5	-
20	540694,21	3208586,5	Картометрический метод	12,5	-
21	540669,27	3208620,68	Картометрический метод	12,5	-
22	540587,79	3208666,3	Картометрический метод	12,5	-
23	540557,8	3208738,86	Картометрический метод	12,5	-
24	540542,85	3208862,89	Картометрический метод	12,5	-
25	540657,93	3209048,9	Картометрический метод	12,5	-
26	540666,62	3209174,93	Картометрический метод	12,5	-
27	540725,65	3209298,96	Картометрический метод	12,5	-
28	540682,6	3209529,19	Картометрический метод	12,5	-
29	540864,96	3209924,84	Картометрический метод	12,5	-
30	541163,45	3210394,8	Картометрический метод	12,5	-

1	2	3	4	5	6
31	541704,49	3211318,55	Картометрический метод	12,5	-
32	541711,56	3211355,68	Картометрический метод	12,5	-
33	541689,46	3211476,78	Картометрический метод	12,5	-
34	541685,92	3211580,2	Картометрический метод	12,5	-
35	541715,98	3211685,4	Картометрический метод	12,5	-
36	541769,91	3211779,98	Картометрический метод	12,5	-
37	541851,24	3211843,63	Картометрический метод	12,5	-
38	541884,83	3211884,29	Картометрический метод	12,5	-
39	541909,59	3211959,43	Картометрический метод	12,5	-
40	541893,84	3212069,01	Картометрический метод	12,5	-
41	542037,77	3212227,27	Картометрический метод	12,5	-
42	542028,93	3212290,03	Картометрический метод	12,5	-
43	542035,12	3212340,42	Картометрический метод	12,5	-
44	542096,12	3212534,89	Картометрический метод	12,5	-
45	542103,19	3212625,05	Картометрический метод	12,5	-
46	542199,55	3212809,8	Картометрический метод	12,5	-
47	542272,93	3212975,99	Картометрический метод	12,5	-
48	542369,29	3213124,5	Картометрический метод	12,5	-
49	542334,81	3213173,11	Картометрический метод	12,5	-
50	542214,58	3213198,75	Картометрический метод	12,5	-
51	542173,03	3213238,53	Картометрический метод	12,5	-
52	542125,29	3213345,49	Картометрический метод	12,5	-
53	542104,08	3213527,58	Картометрический метод	12,5	-
54	541982,08	3213602,72	Картометрический метод	12,5	-
55	541882,18	3213745,92	Картометрический метод	12,5	-
56	541850,35	3213780,4	Картометрический метод	12,5	-
57	541784,94	3213798,96	Картометрический метод	12,5	-
58	541672,3	3213793,34	Картометрический метод	12,5	-
59	541606,36	3213743,27	Картометрический метод	12,5	-

1	2	3	4	5	6
60	541567,81	3213741,58	Картометрический метод	12,5	-
61	541536,52	3213766,26	Картометрический метод	12,5	-
62	541379,16	3213951,89	Картометрический метод	12,5	-
63	541289,87	3214011,11	Картометрический метод	12,5	-
64	541066,21	3214084,48	Картометрический метод	12,5	-
65	541028,19	3214078,3	Картометрический метод	12,5	-
66	540982,22	3214038,52	Картометрический метод	12,5	-
67	540934,48	3213974,87	Картометрический метод	12,5	-
68	540776,44	3213889,59	Картометрический метод	12,5	-
69	540689,85	3213773,02	Картометрический метод	12,5	-
70	540635,19	3213754,16	Картометрический метод	12,5	-
71	540560,53	3213668,14	Картометрический метод	12,5	-
72	540473,01	3213629,24	Картометрический метод	12,5	-
73	540274,1	3213426,81	Картометрический метод	12,5	-
74	540183,04	3213418,86	Картометрический метод	12,5	-
75	540053,09	3213461,29	Картометрический метод	12,5	-
76	540010,65	3213493,11	Картометрический метод	12,5	-
77	540013,31	3213535,54	Картометрический метод	12,5	-
78	540298,85	3213991,67	Картометрический метод	12,5	-
79	540435	3214335,53	Картометрический метод	12,5	-
80	540414,13	3214426,96	Картометрический метод	12,5	-
81	540447,37	3214484,92	Картометрический метод	12,5	-
82	540472,13	3214590,11	Картометрический метод	12,5	-
83	540465,05	3214656,41	Картометрический метод	12,5	-
84	540609,15	3214934,86	Картометрический метод	12,5	-
85	540671,04	3215097,51	Картометрический метод	12,5	-
86	540767,25	3215348,86	Картометрический метод	12,5	-
87	540838,36	3215479,94	Картометрический метод	12,5	-
88	540906,19	3215649,11	Картометрический метод	12,5	-

1	2	3	4	5	6
89	540967,19	3215880,71	Картометрический метод	12,5	-
90	540973,38	3215984,13	Картометрический метод	12,5	-
91	541085,54	3216230,61	Картометрический метод	12,5	-
92	541072,48	3216401,35	Картометрический метод	12,5	-
93	541121,9	3216527,77	Картометрический метод	12,5	-
94	541174,06	3216614,4	Картометрический метод	12,5	-
95	541196,31	3216739,45	Картометрический метод	12,5	-
96	541625,81	3217652,18	Картометрический метод	12,5	-
97	541780,17	3218034,26	Картометрический метод	12,5	-
98	541795,65	3218139,71	Картометрический метод	12,5	-
99	541868,69	3218362,2	Картометрический метод	12,5	-
100	541883,06	3218575,04	Картометрический метод	12,5	-
101	541833,56	3218725,32	Картометрический метод	12,5	-
102	541868,92	3218845,53	Картометрический метод	12,5	-
103	541885,72	3218949,84	Картометрический метод	12,5	-
104	541869,8	3219456,36	Картометрический метод	12,5	-
105	541834,44	3219547,41	Картометрический метод	12,5	-
106	541786,7	3219577,46	Картометрический метод	12,5	-
107	541621,02	3219635,25	Картометрический метод	12,5	-
108	541567,46	3219677,35	Картометрический метод	12,5	-
109	541535,63	3219737,46	Картометрический метод	12,5	-
110	541468,45	3219985,85	Картометрический метод	12,5	-
111	541456,07	3220136,13	Картометрический метод	12,5	-
112	541483,48	3220280,21	Картометрический метод	12,5	-
113	541553,32	3220441,98	Картометрический метод	12,5	-
114	541693,58	3220661,14	Картометрический метод	12,5	-
115	541718,73	3220888,96	Картометрический метод	12,5	-
116	541724,82	3221089,93	Картометрический метод	12,5	-
117	541786,7	3221334,79	Картометрический метод	12,5	-

1	2	3	4	5	6
118	541883,06	3221606,17	Картометрический метод	12,5	-
119	542052,8	3221903,18	Картометрический метод	12,5	-
120	542110,26	3221900,53	Картометрический метод	12,5	-
121	542240,22	3221989,81	Картометрический метод	12,5	-
122	542401,75	3222270,84	Картометрический метод	12,5	-
123	542562,9	3222424,72	Картометрический метод	12,5	-
124	542628,32	3222566,16	Картометрический метод	12,5	-
125	542688,43	3222628,03	Картометрический метод	12,5	-
126	543016,41	3222711,13	Картометрический метод	12,5	-
127	543136,64	3222703,17	Картометрический метод	12,5	-
128	543230,35	3222643,06	Картометрический метод	12,5	-
129	543376,22	3222485,71	Картометрический метод	12,5	-
130	543536,09	3222425,13	Картометрический метод	12,5	-
131	543635,74	3222446,41	Картометрический метод	12,5	-
132	543958,32	3222557,32	Картометрический метод	12,5	-
133	544145,7	3222563,5	Картометрический метод	12,5	-
134	544233,21	3222591,79	Картометрический метод	12,5	-
135	544356,95	3222677,54	Картометрический метод	12,5	-
136	544477,17	3222803,94	Картометрический метод	12,5	-
137	544546,59	3222809,66	Картометрический метод	12,5	-
138	544810,71	3222666,49	Картометрический метод	12,5	-
139	544881,33	3222658,75	Картометрический метод	12,5	-
140	544967,73	3222625,38	Картометрический метод	12,5	-
141	545157,05	3222536,38	Картометрический метод	12,5	-
142	545206,38	3222527,26	Картометрический метод	12,5	-
143	545350,46	3222647,48	Картометрический метод	12,5	-
144	545464,48	3222725,27	Картометрический метод	12,5	-
145	545557,29	3222808,36	Картометрический метод	12,5	-
146	545673,08	3223006,37	Картометрический метод	12,5	-

1	2	3	4	5	6
147	545859,59	3223238,85	Картометрический метод	12,5	-
148	545883,45	3223321,95	Картометрический метод	12,5	-
149	545928,53	3223441,28	Картометрический метод	12,5	-
150	546066,94	3223587,9	Картометрический метод	12,5	-
151	546130,94	3223770,12	Картометрический метод	12,5	-
152	546246,4	3223938,57	Картометрический метод	12,5	-
153	546291,87	3224082,23	Картометрический метод	12,5	-
154	546430,22	3224217,66	Картометрический метод	12,5	-
155	546434,57	3224283,92	Картометрический метод	12,5	-
156	546501,33	3224347,29	Картометрический метод	12,5	-
157	546499,88	3224392,75	Картометрический метод	12,5	-
158	546401,2	3224444,02	Картометрический метод	12,5	-
159	546368,3	3224501,1	Картометрический метод	12,5	-
160	546370,24	3224665,06	Картометрический метод	12,5	-
161	546436,02	3224750,68	Картометрический метод	12,5	-
162	546440,31	3224835,3	Картометрический метод	12,5	-
163	546466,83	3224924,58	Картометрический метод	12,5	-
164	546548,14	3225045,68	Картометрический метод	12,5	-
165	546630,35	3225134,97	Картометрический метод	12,5	-
166	546748,99	3225332,55	Картометрический метод	12,5	-
167	546825,69	3225504,46	Картометрический метод	12,5	-
168	546828,81	3225550,2	Картометрический метод	12,5	-
169	546778,84	3225701,59	Картометрический метод	12,5	-
170	546776,19	3225739,6	Картометрический метод	12,5	-
171	546804,48	3225838,6	Картометрический метод	12,5	-
172	546799,17	3225881,92	Картометрический метод	12,5	-
173	546752,32	3225966,78	Картометрический метод	12,5	-
174	546697,52	3226094,95	Картометрический метод	12,5	-

1	2	3	4	5	6
175	546711,67	3226178,93	Картометрический метод	12,5	-
176	546768,24	3226290,31	Картометрический метод	12,5	-
177	546766,47	3226329,21	Картометрический метод	12,5	-
178	546742,6	3226377,82	Картометрический метод	12,5	-
179	546675,43	3226447,66	Картометрический метод	12,5	-
180	546681,61	3226492,74	Картометрический метод	12,5	-
181	546720,5	3226547,55	Картометрический метод	12,5	-
182	546719,62	3226578,48	Картометрический метод	12,5	-
183	546692,22	3226630,64	Картометрический метод	12,5	-
184	546659,52	3226656,27	Картометрический метод	12,5	-
185	546591,3	3226688,31	Картометрический метод	12,5	-
186	546546,8	3226740,55	Картометрический метод	12,5	-
187	546514,56	3226807,43	Картометрический метод	12,5	-
188	546456,34	3226816,97	Картометрический метод	12,5	-
189	546404,07	3226849,86	Картометрический метод	12,5	-
190	546406,52	3226915,64	Картометрический метод	12,5	-
191	546510,52	3227277,43	Картометрический метод	12,5	-
192	546608,25	3227559,69	Картометрический метод	12,5	-
193	546783,26	3227887,64	Картометрический метод	12,5	-
194	546895,52	3228094,49	Картометрический метод	12,5	-
195	547004,24	3228415,37	Картометрический метод	12,5	-
196	547005,12	3228511,72	Картометрический метод	12,5	-
197	546990,09	3228601	Картометрический метод	12,5	-
198	546945,9	3228767,19	Картометрический метод	12,5	-
199	547045,78	3229040,34	Картометрический метод	12,5	-
200	547097,05	3229119,89	Картометрический метод	12,5	-
201	547138,59	3229291,38	Картометрический метод	12,5	-
202	547138,59	3229408,07	Картометрический метод	12,5	-

1	2	3	4	5	6
203	547179,25	3229510,61	Картометрический метод	12,5	-
204	547276,48	3229660,88	Картометрический метод	12,5	-
205	547454,14	3230015,35	Картометрический метод	12,5	-
206	547484,19	3230144,41	Картометрический метод	12,5	-
207	547468,28	3230191,26	Картометрический метод	12,5	-
208	547417,02	3230226,62	Картометрический метод	12,5	-
209	547389,62	3230266,4	Картометрический метод	12,5	-
210	547390,5	3230334,46	Картометрический метод	12,5	-
211	547465,63	3230602,31	Картометрический метод	12,5	-
212	547463,86	3230793,24	Картометрический метод	12,5	-
213	547481,54	3230837,44	Картометрический метод	12,5	-
214	547484,19	3230879,87	Картометрический метод	12,5	-
215	547464,75	3230919,65	Картометрический метод	12,5	-
216	547446,19	3231043,41	Картометрический метод	12,5	-
217	547459,45	3231124,73	Картометрический метод	12,5	-
218	547601,75	3231373,13	Картометрический метод	12,5	-
219	547607,06	3231507,49	Картометрический метод	12,5	-
220	547642,41	3231596,77	Картометрический метод	12,5	-
221	547712,24	3231694,01	Картометрический метод	12,5	-
222	547986,69	3231949,47	Картометрический метод	12,5	-
223	548089,22	3232068,81	Картометрический метод	12,5	-
224	548172,31	3232140,41	Картометрический метод	12,5	-
225	548256,28	3232265,93	Картометрический метод	12,5	-
226	548280,15	3232359,63	Картометрический метод	12,5	-
227	548267,77	3232437,42	Картометрический метод	12,5	-
228	548278,38	3232658,42	Картометрический метод	12,5	-
229	548292,52	3232736,2	Картометрический метод	12,5	-
230	548280,15	3232813,99	Картометрический метод	12,5	-
231	548240,37	3232951,89	Картометрический метод	12,5	-



1	2	3	4	5	6
232	548243,91	3233121,61	Картометрический метод	12,5	-
233	548165,24	3233328,46	Картометрический метод	12,5	-
234	548065,36	3233531,78	Картометрический метод	12,5	-
235	548016,74	3233680,28	Картометрический метод	12,5	-
236	548161,7	3234046,24	Картометрический метод	12,5	-
237	548305,78	3234472,32	Картометрический метод	12,5	-
238	548304,9	3234648,23	Картометрический метод	12,5	-
239	548278,38	3234792,31	Картометрический метод	12,5	-
240	548218,27	3234956,73	Картометрический метод	12,5	-
241	548174,08	3235091,09	Картометрический метод	12,5	-
242	548103,37	3235255,51	Картометрический метод	12,5	-
243	548058,29	3235312,97	Картометрический метод	12,5	-
244	547960,17	3235309,43	Картометрический метод	12,5	-
245	547930,12	3235324,46	Картометрический метод	12,5	-
246	547877,09	3235381,04	Картометрический метод	12,5	-
247	547834,66	3235474,74	Картометрический метод	12,5	-
248	547844,38	3235572,86	Картометрический метод	12,5	-
249	547887,7	3235643,57	Картометрический метод	12,5	-
250	548068,01	3235794,73	Картометрический метод	12,5	-
251	548088,34	3235879,59	Картометрический метод	12,5	-
252	548082,15	3235941,47	Картометрический метод	12,5	-
253	548003,85	3236021,2	Картометрический метод	12,5	-
254	547913,65	3236152,04	Картометрический метод	12,5	-
255	547893,22	3236267,76	Картометрический метод	12,5	-
256	547775,9	3236222,53	Картометрический метод	12,5	-
257	547622,51	3235574,89	Картометрический метод	12,5	-
258	547291,41	3235681,04	Картометрический метод	12,5	-
259	547013,97	3235303,69	Картометрический метод	12,5	-
260	547288,48	3235313,62	Картометрический метод	12,5	-

1	2	3	4	5	6
261	547391	3235171,4	Картометрический метод	12,5	-
262	547066,89	3234853,9	Картометрический метод	12,5	-
263	547060,27	3234652,16	Картометрический метод	12,5	-
264	546832,07	3234334,66	Картометрический метод	12,5	-
265	546802,31	3233990,7	Картометрический метод	12,5	-
266	546627,02	3233762,5	Картометрический метод	12,5	-
267	546352,51	3233712,89	Картометрический метод	12,5	-
268	546276,45	3233408,62	Картометрический метод	12,5	-
269	546157,39	3233246,56	Картометрический метод	12,5	-
270	546170,61	3233081,19	Картометрический метод	12,5	-
271	546104,47	3233018,36	Картометрический метод	12,5	-
272	546025,09	3233094,42	Картометрический метод	12,5	-
273	545869,65	3232879,45	Картометрический метод	12,5	-
274	545965,56	3232710,78	Картометрический метод	12,5	-
275	546104,47	3232664,48	Картометрический метод	12,5	-
276	545968,87	3232313,9	Картометрический метод	12,5	-
277	546028,4	3232012,94	Картометрический метод	12,5	-
278	545727,44	3231986,48	Картометрический метод	12,5	-
279	545912,65	3232175	Картометрический метод	12,5	-
280	545793,58	3232366,82	Картометрический метод	12,5	-
281	545614,99	3232462,73	Картометрический метод	12,5	-
282	545710,9	3232538,8	Картометрический метод	12,5	-
283	545595,15	3232694,24	Картометрический метод	12,5	-
284	545585,23	3232882,76	Картометрический метод	12,5	-
285	545667,91	3232839,76	Картометрический метод	12,5	-
286	545677,83	3232955,52	Картометрический метод	12,5	-
287	545806,81	3232955,52	Картометрический метод	12,5	-
288	545605,07	3233137,42	Картометрический метод	12,5	-
289	545614,99	3233286,25	Картометрический метод	12,5	-

1	2	3	4	5	6
290	545694,37	3233292,86	Картометрический метод	12,5	-
291	545614,99	3233458,23	Картометрический метод	12,5	-
292	545644,76	3233590,52	Картометрический метод	12,5	-
293	545743,97	3233643,43	Картометрический метод	12,5	-
294	545495,93	3233765,8	Картометрический метод	12,5	-
295	545350,41	3233544,22	Картометрический метод	12,5	-
296	545062,67	3233573,98	Картометрический метод	12,5	-
297	545049,45	3233448,3	Картометрический метод	12,5	-
298	544874,16	3233557,44	Картометрический метод	12,5	-
299	544943,61	3233702,97	Картометрический метод	12,5	-
300	544232,55	3233865,02	Картометрический метод	12,5	-
301	544229,24	3233937,78	Картометрический метод	12,5	-
302	543994,42	3233970,86	Картометрический метод	12,5	-
303	543852,21	3233858,41	Картометрический метод	12,5	-
304	543551,25	3234003,93	Картометрический метод	12,5	-
305	543587,63	3234109,76	Картометрический метод	12,5	-
306	543495,02	3234228,82	Картометрический метод	12,5	-
307	543422,26	3234215,6	Картометрический метод	12,5	-
308	543342,89	3234437,18	Картометрический метод	12,5	-
309	543108,07	3234509,94	Картометрический метод	12,5	-
310	542876,56	3234490,1	Картометрический метод	12,5	-
311	542565,68	3234242,05	Картометрический метод	12,5	-
312	542086,12	3234132,91	Картометрический метод	12,5	-
313	542089,43	3233954,32	Картометрический метод	12,5	-
314	541811,62	3233792,26	Картометрический метод	12,5	-
315	541563,57	3233878,25	Картометрический метод	12,5	-
316	541431,28	3233812,11	Картометрический метод	12,5	-
317	541239,46	3233944,4	Картометрический метод	12,5	-
318	541209,69	3234070,07	Картометрический метод	12,5	-

1	2	3	4	5	6
319	541117,09	3234037	Картометрический метод	12,5	-
320	540998,02	3234169,29	Картометрический метод	12,5	-
321	540799,59	3234122,99	Картометрический метод	12,5	-
322	540855,81	3233974,16	Картометрический метод	12,5	-
323	540703,68	3233964,24	Картометрический метод	12,5	-
324	540568,08	3233782,34	Картометрический метод	12,5	-
325	540382,87	3233788,95	Картометрический метод	12,5	-
326	540346,49	3233653,36	Картометрический метод	12,5	-
327	540252,31	3233534,29	Картометрический метод	12,5	-
328	540305,22	3233448,3	Картометрический метод	12,5	-
329	540261,67	3233364,54	Картометрический метод	12,5	-
330	540219,24	3233282,94	Картометрический метод	12,5	-
331	540140,81	3233296,78	Картометрический метод	12,5	-
332	540127,17	3233284,63	Картометрический метод	12,5	-
333	540106,37	3233261,17	Картометрический метод	12,5	-
334	540080,46	3233226,98	Картометрический метод	12,5	-
335	540066,78	3233200,11	Картометрический метод	12,5	-
336	540058,45	3233169,81	Картометрический метод	12,5	-
337	540055,39	3233141,37	Картометрический метод	12,5	-
338	540052,32	3233112,94	Картометрический метод	12,5	-
339	540058,08	3233084,68	Картометрический метод	12,5	-
340	540059,69	3233065,91	Картометрический метод	12,5	-
341	540072,31	3233053,46	Картометрический метод	12,5	-
342	540078,72	3233031,29	Картометрический метод	12,5	-
343	540087,86	3233006,86	Картометрический метод	12,5	-
344	540092,74	3232977,07	Картометрический метод	12,5	-
345	540075,64	3232952,13	Картометрический метод	12,5	-
346	540063,59	3232940,47	Картометрический метод	12,5	-
347	540046,79	3232936,91	Картометрический метод	12,5	-

1	2	3	4	5	6
348	540013,69	3232942,14	Картометрический метод	12,5	-
349	539974,9	3232959,84	Картометрический метод	12,5	-
350	539945,03	3232968,05	Картометрический метод	12,5	-
351	539929,39	3232961,59	Картометрический метод	12,5	-
352	539923,42	3232951,81	Картометрический метод	12,5	-
353	539920,2	3232930,48	Картометрический метод	12,5	-
354	539944,42	3232898,61	Картометрический метод	12,5	-
355	539962,47	3232864,68	Картометрический метод	12,5	-
356	539965,44	3232843,65	Картометрический метод	12,5	-
357	539961,51	3232817,21	Картометрический метод	12,5	-
358	539953,07	3232795,94	Картометрический метод	12,5	-
359	539941,27	3232771,11	Картометрический метод	12,5	-
360	539920,9	3232732,93	Картометрический метод	12,5	-
361	539861,04	3232649,15	Картометрический метод	12,5	-
362	539817,75	3232627,45	Картометрический метод	12,5	-
363	539778,53	3232618,78	Картометрический метод	12,5	-
364	539707,07	3232601,57	Картометрический метод	12,5	-
365	539655,13	3232572,71	Картометрический метод	12,5	-
366	539603,47	3232470,88	Картометрический метод	12,5	-
367	539712,53	3232262,98	Картометрический метод	12,5	-
368	539528,48	3232061,9	Картометрический метод	12,5	-
369	539231,97	3232406,15	Картометрический метод	12,5	-
370	539225,64	3232397,74	Картометрический метод	12,5	-
371	539204,14	3232374,47	Картометрический метод	12,5	-
372	539183,14	3232354,78	Картометрический метод	12,5	-
373	539170,12	3232336,92	Картометрический метод	12,5	-
374	539155,27	3232313,75	Картометрический метод	12,5	-
375	539143,31	3232296,82	Картометрический метод	12,5	-
376	539131,37	3232275,16	Картометрический метод	12,5	-

1	2	3	4	5	6
377	539109,5	3232243,26	Картометрический метод	12,5	-
378	539082,2	3232225,18	Картометрический метод	12,5	-
379	539057,12	3232204,92	Картометрический метод	12,5	-
380	539047,99	3232187,75	Картометрический метод	12,5	-
381	539060,61	3232165,14	Картометрический метод	12,5	-
382	539098,66	3232138,64	Картометрический метод	12,5	-
383	539118,8	3232120,86	Картометрический метод	12,5	-
384	539129,49	3232095,72	Картометрический метод	12,5	-
385	539116,59	3232077,69	Картометрический метод	12,5	-
386	539094,64	3232064,74	Картометрический метод	12,5	-
387	539068,32	3232069,25	Картометрический метод	12,5	-
388	539032,19	3232077,18	Картометрический метод	12,5	-
389	538993,5	3232096,17	Картометрический метод	12,5	-
390	538957,18	3232101,22	Картометрический метод	12,5	-
391	538940,34	3232119,92	Картометрический метод	12,5	-
392	538931,49	3232164,1	Картометрический метод	12,5	-
393	538931,06	3232197,85	Картометрический метод	12,5	-
394	538930,55	3232237,94	Картометрический метод	12,5	-
395	538915,77	3232258,79	Картометрический метод	12,5	-
396	538897,07	3232260,59	Картометрический метод	12,5	-
397	538829,04	3232225,65	Картометрический метод	12,5	-
398	538800,11	3232216,72	Картометрический метод	12,5	-
399	538788,29	3232232,78	Картометрический метод	12,5	-
400	538783,49	3232258,18	Картометрический метод	12,5	-
401	538771,74	3232280,8	Картометрический метод	12,5	-
402	538747,75	3232303,18	Картометрический метод	12,5	-
403	538739,59	3232320,6	Картометрический метод	12,5	-
404	538731,42	3232399,12	Картометрический метод	12,5	-
405	538737,07	3232420,73	Картометрический метод	12,5	-

1	2	3	4	5	6
406	538749,56	3232441,65	Картометрический метод	12,5	-
407	538717,79	3232409,42	Картометрический метод	12,5	-
408	538547,13	3232045,52	Картометрический метод	12,5	-
409	539153,23	3231688,22	Картометрический метод	12,5	-
410	538777,51	3230869,04	Картометрический метод	12,5	-
411	538364,82	3229945	Картометрический метод	12,5	-
412	537916,5	3228943,88	Картометрический метод	12,5	-
413	537489,5	3228019,87	Картометрический метод	12,5	-
414	537081,51	3227099,33	Картометрический метод	12,5	-
415	536743,07	3226345,64	Картометрический метод	12,5	-
416	536546,7	3226439,72	Картометрический метод	12,5	-
417	536121,84	3225382,51	Картометрический метод	12,5	-
418	535700,3	3224410,82	Картометрический метод	12,5	-
419	535230,93	3223358,63	Картометрический метод	12,5	-
420	534859,29	3222476,33	Картометрический метод	12,5	-
421	534474,55	3221493,09	Картометрический метод	12,5	-
422	534321,4	3221119,16	Картометрический метод	12,5	-
423	534144,29	3220686,6	Картометрический метод	12,5	-
424	534117,29	3220620,59	Картометрический метод	12,5	-
425	534026,02	3220424,51	Картометрический метод	12,5	-
426	533911,22	3220179,91	Картометрический метод	12,5	-
427	533868,99	3220089,34	Картометрический метод	12,5	-
428	533681,34	3219687,16	Картометрический метод	12,5	-
429	533602,65	3219518,29	Картометрический метод	12,5	-
430	533518,33	3219324,66	Картометрический метод	12,5	-
431	533475,61	3219224,83	Картометрический метод	12,5	-
432	533287,44	3218793,79	Картометрический метод	12,5	-
433	533218,18	3218635,28	Картометрический метод	12,5	-
434	533194,52	3218581,27	Картометрический метод	12,5	-

1	2	3	4	5	6
435	533240,92	3218520,38	Картометрический метод	12,5	-
436	533244,85	3218493,68	Картометрический метод	12,5	-
437	533245,52	3218473,63	Картометрический метод	12,5	-
438	533223,59	3218434,23	Картометрический метод	12,5	-
439	533218,77	3218414,41	Картометрический метод	12,5	-
440	533193,9	3218392,74	Картометрический метод	12,5	-
441	533162,51	3218379,08	Картометрический метод	12,5	-
442	533138,64	3218351,8	Картометрический метод	12,5	-
443	533122,68	3218330,04	Картометрический метод	12,5	-
444	533060,37	3218269,21	Картометрический метод	12,5	-
445	533036,49	3218240,84	Картометрический метод	12,5	-
446	532839,78	3217808,16	Картометрический метод	12,5	-
447	532806,01	3217733,89	Картометрический метод	12,5	-
448	532753,76	3217618,76	Картометрический метод	12,5	-
449	532734,57	3217577,15	Картометрический метод	12,5	-
450	532721,87	3217548,55	Картометрический метод	12,5	-
451	532291,79	3216579,5	Картометрический метод	12,5	-
452	531861,13	3215603,39	Картометрический метод	12,5	-
453	531857,26	3215515,12	Картометрический метод	12,5	-
454	531777,25	3215326,79	Картометрический метод	12,5	-
455	531760,46	3215246,35	Картометрический метод	12,5	-
456	531765,76	3215174,75	Картометрический метод	12,5	-
457	531863	3214901,6	Картометрический метод	12,5	-
458	531915,3	3214792,02	Картометрический метод	12,5	-
459	531912,5	3214736,3	Картометрический метод	12,5	-
460	531826,76	3214606,36	Картометрический метод	12,5	-
461	531710,7	3214382,82	Картометрический метод	12,5	-
462	531582,52	3214132,28	Картометрический метод	12,5	-
463	531536,57	3213933	Картометрический метод	12,5	-



1	2	3	4	5	6
464	531460,63	3213837,71	Картометрический метод	12,5	-
465	531394,85	3213725,5	Картометрический метод	12,5	-
466	531364,44	3213645,48	Картометрический метод	12,5	-
467	531404,22	3213414,77	Картометрический метод	12,5	-
468	531398,91	3213266,26	Картометрический метод	12,5	-
469	531425,43	3213194,66	Картометрический метод	12,5	-
470	531463,44	3213137,2	Картометрический метод	12,5	-
471	531495,27	3213062,95	Картометрический метод	12,5	-
472	531497,92	3213025,82	Картометрический метод	12,5	-
473	531475,82	3212866,71	Картометрический метод	12,5	-
474	531480,24	3212811,02	Картометрический метод	12,5	-
475	531523,55	3212762,4	Картометрический метод	12,5	-
476	531651,73	3212696,99	Картометрический метод	12,5	-
477	531687,09	3212639,53	Картометрический метод	12,5	-
478	531628,75	3212493,67	Картометрический метод	12,5	-
479	531489,08	3212240,86	Картометрический метод	12,5	-
480	531416,59	3212143,62	Картометрический метод	12,5	-
481	531281,34	3211979,2	Картометрический метод	12,5	-
482	531134,6	3211808,6	Картометрический метод	12,5	-
483	531028,53	3211710,48	Картометрический метод	12,5	-
484	530971,07	3211688,38	Картометрический метод	12,5	-
485	530884,44	3211668,93	Картометрический метод	12,5	-
486	530785,43	3211626,5	Картометрический метод	12,5	-
487	530718,25	3211580,53	Картометрический метод	12,5	-
488	530659,91	3211501,86	Картометрический метод	12,5	-
489	530610,41	3211363,96	Картометрический метод	12,5	-
490	530575,93	3211313,58	Картометрический метод	12,5	-
491	530452,62	3211207,5	Картометрический метод	12,5	-
492	530339,47	3211049,27	Картометрический метод	12,5	-

1	2	3	4	5	6
493	530282,45	3210929,93	Картометрический метод	12,5	-
494	530075,44	3210581,27	Картометрический метод	12,5	-
495	530443,59	3210420,03	Картометрический метод	12,5	-
496	531661,99	3209885,23	Картометрический метод	12,5	-
497	533145,1	3209247,78	Картометрический метод	12,5	-
498	533643,51	3208996,87	Картометрический метод	12,5	-
499	533659,89	3208988,62	Картометрический метод	12,5	-
500	534621,37	3208504,6	Картометрический метод	12,5	-
501	535618,33	3208074,82	Картометрический метод	12,5	-
502	537589,21	3207241,37	Картометрический метод	12,5	-
1	539328,07	3206527,97	Картометрический метод	12,5	-

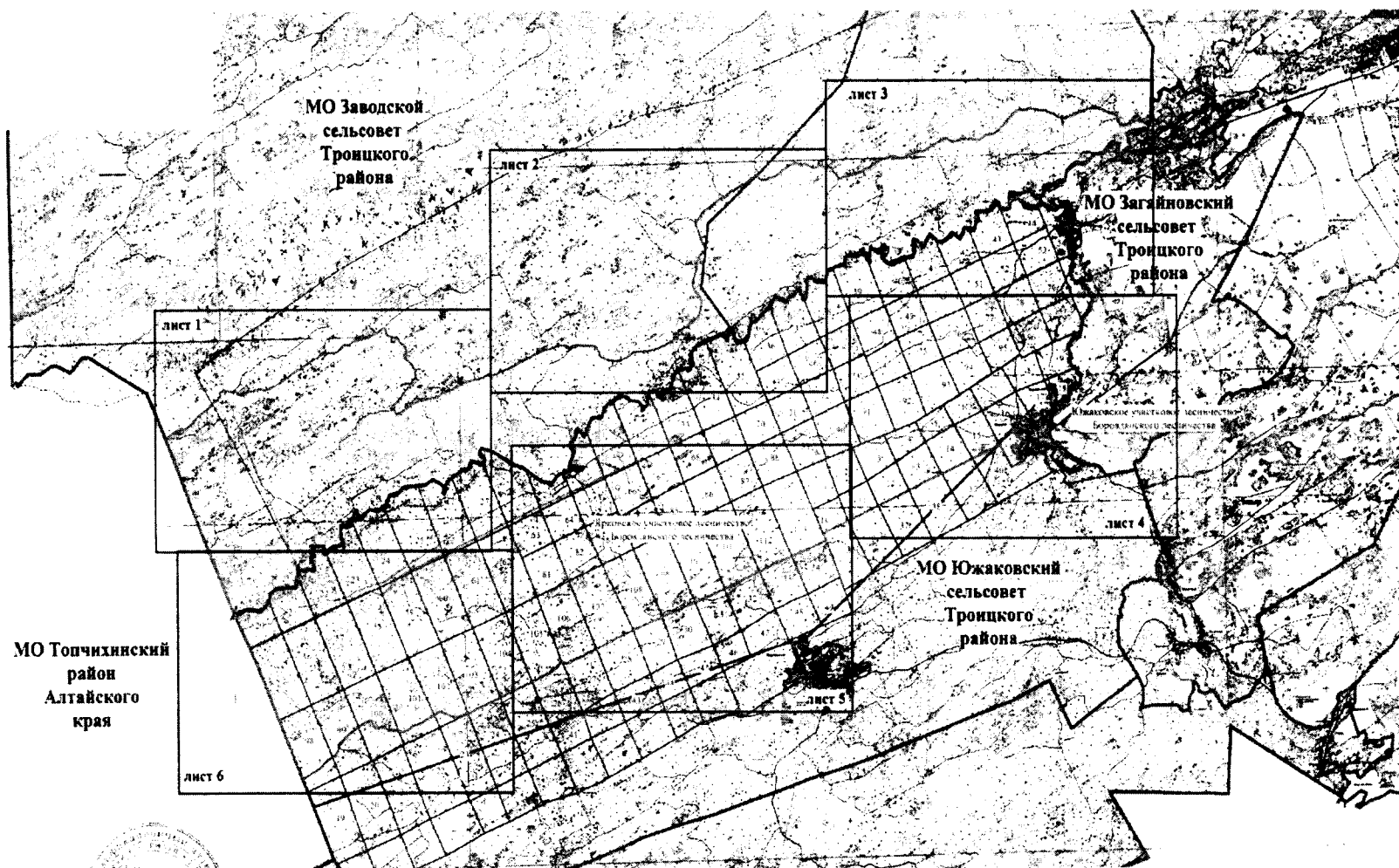
### 3. Сведения о характерных точках части (частей) границы объекта

Обозначение характерных точек части границы	Координаты, м		Метод определения координат характерной точки	Средняя квадратическая погрешность положения характерной точки (Mt), м	Описание обозначения точки на местности
	X	Y			
Часть № 1					
-	-	-	-	-	-
-	-	-	-	-	-
Часть № 2					
-	-	-	-	-	-
-	-	-	-	-	-
Часть № ...					
-	-	-	-	-	-
-	-	-	-	-	-




## Раздел 4

План границ объекта  
государственного природного комплексного заказника «Большереченский» в Троицком районе



Подпись *Иванова А.В.* Иванова А.В. Дата *05.04.2016* 2016 г.  
Место для отписки почтой, или оставившего карту(план) объекта землеустройства



ПРИЛОЖЕНИЕ 5  
к изменениям, которые вносятся в  
постановление Администрации  
Алтайского края от 26.06.2007  
№ 278

ПРИЛОЖЕНИЕ 2  
к положению о государственном  
природном комплексном заказнике  
краевого значения  
«Большереченский» в Троицком и  
Топчихинском районах

ОПИСАНИЕ МЕСТОПОЛОЖЕНИЯ ГРАНИЦ  
государственного природного комплексного заказника  
«Большереченский» в Топчихинском районе

Раздел 1

Сведения об объекте		
№ п/п	Характеристики объекта	Описание характеристик
1	2	3
1	Местоположение объекта	Российская Федерация, Алтайский край, Топчихинский район, Чаузовский сельсовет
2	Площадь объекта +/- величина погрешности определения площади (Р +/- Дельта Р)	89293068 кв.м ± 413416 кв.м
3	Иные характеристики объекта	-

Раздел 2

Сведения о местоположении границ объекта						
1. Система координат МСК-22, зона 2						
2. Сведения о характерных точках границ объекта						
Обозначение характерных точек границ	Координаты, м		Метод определения координат характерной точки	Средняя квадратическая погрешность положения характерной точки (Mt), м	Описание обозначения точки на местности	
1	2	3	4	5	6	
1	536712,28	2403450,04	Картометрический метод	12,5	-	

1	2	3	4	5	6
2	536753,81	2403545,27	Картометрический метод	12,5	-
3	536797,01	2403675,91	Картометрический метод	12,5	-
4	536856,54	2403753,63	Картометрический метод	12,5	-
5	536908,63	2403874,34	Картометрический метод	12,5	-
6	537026,05	2404027,31	Картометрический метод	12,5	-
7	537074	2404129	Картометрический метод	12,5	-
8	537151,73	2404217,48	Картометрический метод	12,5	-
9	537160,22	2404368,16	Картометрический метод	12,5	-
10	537175,93	2404440,1	Картометрический метод	12,5	-
11	537322,06	2404676,36	Картометрический метод	12,5	-
12	537396,48	2404766,49	Картометрический метод	12,5	-
13	537460,97	2404864,88	Картометрический метод	12,5	-
14	537540,35	2405083,99	Картометрический метод	12,5	-
15	537642,88	2405271,67	Картометрический метод	12,5	-
16	537635,44	2405305,57	Картометрический метод	12,5	-
17	537611,46	2405357,66	Картометрический метод	12,5	-
18	537723,08	2405499,05	Картометрический метод	12,5	-
19	537900,03	2405827,3	Картометрический метод	12,5	-
20	537904,99	2405928,17	Картометрический метод	12,5	-
21	538026,33	2406002,59	Картометрический метод	12,5	-
22	538055,27	2406035,66	Картометрический метод	12,5	-
23	538080,9	2406083,61	Картометрический метод	12,5	-
24	538142,09	2406161,34	Картометрический метод	12,5	-
25	538242,96	2406280,4	Картометрический метод	12,5	-
26	538347,15	2406429,23	Картометрический метод	12,5	-
27	538350,64	2406482,26	Картометрический метод	12,5	-
28	538343,84	2406525,14	Картометрический метод	12,5	-
29	538272,73	2406622,7	Картометрический метод	12,5	-
30	538276,87	2406681,41	Картометрический метод	12,5	-

1	2	3	4	5	6
31	538334,74	2406784,76	Картометрический метод	12,5	-
32	538381,88	2406825,27	Картометрический метод	12,5	-
33	538411,64	2406965,83	Картометрический метод	12,5	-
34	538471,17	2407067,53	Картометрический метод	12,5	-
35	538645,64	2407318,06	Картометрический метод	12,5	-
36	538750,65	2407386,69	Картометрический метод	12,5	-
37	538776,7	2407461,1	Картометрический метод	12,5	-
38	538802,33	2407509,88	Картометрический метод	12,5	-
39	538886,25	2407580,99	Картометрический метод	12,5	-
40	538934,44	2407664,51	Картометрический метод	12,5	-
41	538949,09	2407749,66	Картометрический метод	12,5	-
42	538993,74	2407814,15	Картометрический метод	12,5	-
43	539084,89	2407890,73	Картометрический метод	12,5	-
44	539220,71	2408237,49	Картометрический метод	12,5	-
45	539319,52	2408380,53	Картометрический метод	12,5	-
46	539423,61	2408474,71	Картометрический метод	12,5	-
47	539472,49	2408531,84	Картометрический метод	12,5	-
48	539536,59	2408701,54	Картометрический метод	12,5	-
49	539582,07	2408771	Картометрический метод	12,5	-
50	539598,48	2408871,53	Картометрический метод	12,5	-
51	539650,11	2408913,63	Картометрический метод	12,5	-
52	537942,43	2409698,95	Картометрический метод	12,5	-
53	536007,92	2410613,85	Картометрический метод	12,5	-
54	535029,68	2411084,83	Картометрический метод	12,5	-
55	533585,59	2411888,92	Картометрический метод	12,5	-
56	532130,24	2412587,64	Картометрический метод	12,5	-
57	530935,11	2413172,76	Картометрический метод	12,5	-
58	530573,99	2413349,19	Картометрический метод	12,5	-
59	530540,1	2413273,87	Картометрический метод	12,5	-

1	2	3	4	5	6
60	530528,52	2413203,18	Картометрический метод	12,5	-
61	530616,17	2413134,55	Картометрический метод	12,5	-
62	530671,56	2413041,95	Картометрический метод	12,5	-
63	530686,44	2412993,99	Картометрический метод	12,5	-
64	530679,83	2412903,04	Картометрический метод	12,5	-
65	530610,38	2412738,51	Картометрический метод	12,5	-
66	530433,33	2412490,22	Картометрический метод	12,5	-
67	530334,22	2412335,02	Картометрический метод	12,5	-
68	530254,02	2412163,04	Картометрический метод	12,5	-
69	530199,45	2412010,9	Картометрический метод	12,5	-
70	530104,37	2411924,08	Картометрический метод	12,5	-
71	530055,58	2411858,77	Картометрический метод	12,5	-
72	529926,6	2411590,05	Картометрический метод	12,5	-
73	529844,75	2411519,77	Картометрический метод	12,5	-
74	529756,28	2411464,37	Картометрический метод	12,5	-
75	529500,79	2411380,86	Картометрический метод	12,5	-
76	529410,67	2411304,79	Картометрический метод	12,5	-
77	529232,9	2411012,93	Картометрический метод	12,5	-
78	529120,45	2410775,63	Картометрический метод	12,5	-
79	528958,81	2410525,1	Картометрический метод	12,5	-
80	528840,58	2410351,47	Картометрический метод	12,5	-
81	528739,7	2410096,81	Картометрический метод	12,5	-
82	528702,5	2409933,1	Картометрический метод	12,5	-
83	528582,61	2409654,46	Картометрический метод	12,5	-
84	528416,42	2409470,9	Картометрический метод	12,5	-
85	528361,02	2409328,69	Картометрический метод	12,5	-
86	528141,09	2408950	Картометрический метод	12,5	-
87	527870,72	2408635,81	Картометрический метод	12,5	-
88	527736,52	2408467,14	Картометрический метод	12,5	-



1	2	3	4	5	6
89	527648,86	2408306,73	Картометрический метод	12,5	-
90	527554,59	2408140,54	Картометрический метод	12,5	-
91	527522,34	2407946,24	Картометрический метод	12,5	-
92	527496,7	2407883,4	Картометрический метод	12,5	-
93	527490,09	2407839,58	Картометрический метод	12,5	-
94	527526,47	2407804,03	Картометрический метод	12,5	-
95	527640,59	2407760,2	Картометрический метод	12,5	-
96	527683,59	2407710,6	Картометрический метод	12,5	-
97	527684,42	2407637,01	Картометрический метод	12,5	-
98	527637,29	2407521,25	Картометрический метод	12,5	-
99	527572,78	2407454,28	Картометрический метод	12,5	-
100	527500,01	2407352,58	Картометрический метод	12,5	-
101	527443,78	2407196,31	Картометрический метод	12,5	-
102	527430,55	2407112,8	Картометрический метод	12,5	-
103	527384,24	2407005,32	Картометрический метод	12,5	-
104	527282,52	2406878,81	Картометрический метод	12,5	-
105	527091,5	2406729,16	Картометрический метод	12,5	-
106	527002,19	2406602,65	Картометрический метод	12,5	-
107	526955,05	2406547,26	Картометрический метод	12,5	-
108	526852,51	2406476,15	Картометрический метод	12,5	-
109	526783,05	2406383,54	Картометрический метод	12,5	-
110	526757,41	2406285,15	Картометрический метод	12,5	-
111	526755,76	2406092,5	Картометрический метод	12,5	-
112	526802,89	2405907,29	Картометрический метод	12,5	-
113	526865,74	2405764,25	Картометрический метод	12,5	-
114	526866,57	2405624,52	Картометрический метод	12,5	-
115	526763,2	2405442,62	Картометрический метод	12,5	-
116	526697,87	2405253,28	Картометрический метод	12,5	-
117	526538,27	2404994,48	Картометрический метод	12,5	-

1	2	3	4	5	6
118	526468,81	2404822,5	Картометрический метод	12,5	-
119	526463,85	2404724,11	Картометрический метод	12,5	-
120	526501,06	2404571,15	Картометрический метод	12,5	-
121	526501,06	2404518,23	Картометрический метод	12,5	-
122	526456,4	2404433,07	Картометрический метод	12,5	-
123	526440,83	2404296,78	Картометрический метод	12,5	-
124	526218,35	2404015,94	Картометрический метод	12,5	-
125	526097,51	2403824,53	Картометрический метод	12,5	-
126	526090,06	2403755,07	Картометрический метод	12,5	-
127	526097,51	2403643,45	Картометрический метод	12,5	-
128	526133,07	2403382,18	Картометрический метод	12,5	-
129	526104,12	2403245,75	Картометрический метод	12,5	-
130	526015,64	2403044,01	Картометрический метод	12,5	-
131	526004,9	2402930,26	Картометрический метод	12,5	-
132	525862,33	2402630,04	Картометрический метод	12,5	-
133	525949,9	2402638,04	Картометрический метод	12,5	-
134	526077,25	2402611,58	Картометрический метод	12,5	-
135	526141,75	2402547,09	Картометрический метод	12,5	-
136	526302,18	2402497,48	Картометрический метод	12,5	-
137	526485,76	2402155,17	Картометрический метод	12,5	-
138	526568,45	2402079,1	Картометрический метод	12,5	-
139	526680,92	2402047,69	Картометрический метод	12,5	-
140	526852,92	2402079,1	Картометрический метод	12,5	-
141	527043,12	2402032,8	Картометрический метод	12,5	-
142	527150,63	2402037,76	Картометрический метод	12,5	-
143	527279,63	2402108,87	Картометрический метод	12,5	-
144	527488,02	2402160,13	Картометрический метод	12,5	-
145	527592,22	2402148,56	Картометрический метод	12,5	-
146	527889,92	2402570,24	Картометрический метод	12,5	-

1	2	3	4	5	6
147	527977,58	2402770,33	Картометрический метод	12,5	-
148	528018,92	2402857,97	Картометрический метод	12,5	-
149	528136,35	2402952,23	Картометрический метод	12,5	-
150	528278,58	2403182,09	Картометрический метод	12,5	-
151	528420,82	2403259,81	Картометрический метод	12,5	-
152	528814,45	2403102,71	Картометрический метод	12,5	-
153	529049,3	2403031,6	Картометрический метод	12,5	-
154	529218	2402909,23	Картометрический метод	12,5	-
155	529654,63	2402737,26	Картометрический метод	12,5	-
156	529704,24	2402755,45	Картометрический метод	12,5	-
157	529748,9	2402856,32	Картометрический метод	12,5	-
158	529817,3	2402963,18	Картометрический метод	12,5	-
159	529922,43	2403203,14	Картометрический метод	12,5	-
160	530034,47	2403379,93	Картометрический метод	12,5	-
161	530148,09	2403523,8	Картометрический метод	12,5	-
162	530184,2	2403624,14	Картометрический метод	12,5	-
163	530199,6	2403755,27	Картометрический метод	12,5	-
164	530268,63	2403910,29	Картометрический метод	12,5	-
165	530333,14	2404001,08	Картометрический метод	12,5	-
166	530462,7	2403952,76	Картометрический метод	12,5	-
167	530578,45	2403885,87	Картометрический метод	12,5	-
168	531120,58	2403631,04	Картометрический метод	12,5	-
169	531312,26	2403519,56	Картометрический метод	12,5	-
170	531348,22	2403433,08	Картометрический метод	12,5	-
171	531371,58	2403368,31	Картометрический метод	12,5	-
172	531471,4	2403276,99	Картометрический метод	12,5	-
173	531573,35	2403229,21	Картометрический метод	12,5	-
174	531863,26	2403254,7	Картометрический метод	12,5	-
175	532009,96	2403189,34	Картометрический метод	12,5	-


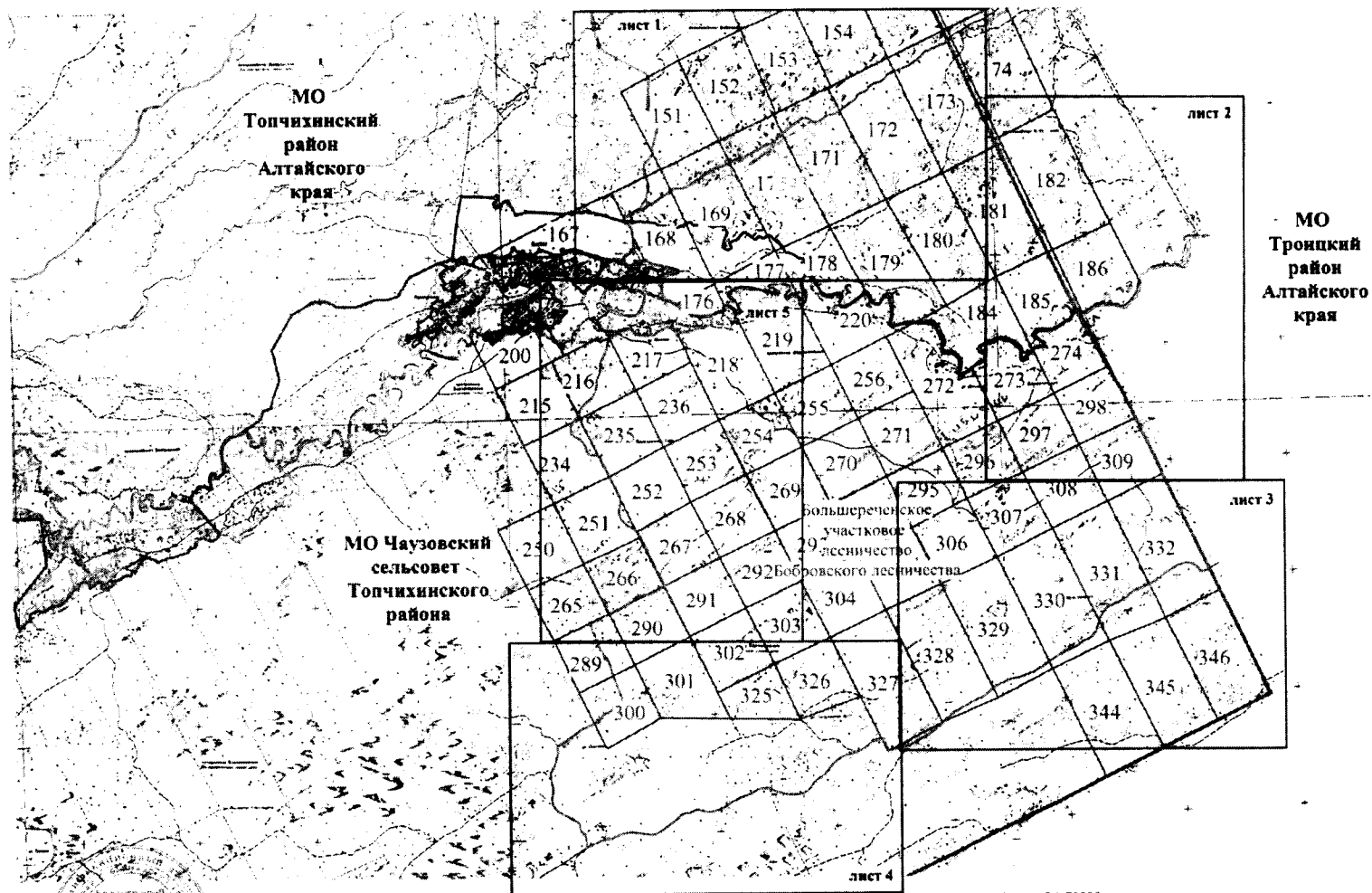
1	2	3	4	5	6
176	532179,18	2403092,77	Картометрический метод	12,5	-
177	532560,96	2402911,74	Картометрический метод	12,5	-
178	532588,58	2402874,58	Картометрический метод	12,5	-
179	532592,82	2402797,07	Картометрический метод	12,5	-
180	532607,77	2402725,74	Картометрический метод	12,5	-
181	532655,48	2402693,01	Картометрический метод	12,5	-
182	532729,81	2402680,27	Картометрический метод	12,5	-
183	532794,59	2402646,29	Картометрический метод	12,5	-
184	532866,81	2402569,84	Картометрический метод	12,5	-
185	532923,09	2402470,03	Картометрический метод	12,5	-
186	532965,57	2402422,25	Картометрический метод	12,5	-
187	533072,82	2402424,38	Картометрический метод	12,5	-
188	533128,05	2402448,8	Картометрический метод	12,5	-
189	533193,89	2402493,39	Картометрический метод	12,5	-
190	533309,64	2402561,35	Картометрический метод	12,5	-
191	533375,48	2402590,02	Картометрический метод	12,5	-
192	533482,74	2402671,77	Картометрический метод	12,5	-
193	533571,44	2402781,14	Картометрический метод	12,5	-
194	533626,65	2402821,49	Картометрический метод	12,5	-
195	533754,07	2402862,9	Картометрический метод	12,5	-
196	533881,49	2402877,76	Картометрический метод	12,5	-
197	534007,84	2402926,6	Картометрический метод	12,5	-
198	534176,67	2402936,16	Картометрический метод	12,5	-
199	534345,5	2403017,92	Картометрический метод	12,5	-
200	534603,16	2403085,24	Картометрический метод	12,5	-
201	534716,78	2403320,54	Картометрический метод	12,5	-
202	534756,91	2403477,61	Картометрический метод	12,5	-
203	534665,89	2403540,31	Картометрический метод	12,5	-
204	534645,08	2403607,87	Картометрический метод	12,5	-

1	2	3	4	5	6
205	534646,12	2403853,99	Картометрический метод	12,5	-
206	534787,59	2404097,26	Картометрический метод	12,5	-
207	534688,09	2404267,15	Картометрический метод	12,5	-
208	534691,4	2404454,86	Картометрический метод	12,5	-
209	534825,97	2404856,17	Картометрический метод	12,5	-
210	534998,98	2404844,09	Картометрический метод	12,5	-
211	534972,37	2404682,19	Картометрический метод	12,5	-
212	534989,57	2404573,71	Картометрический метод	12,5	-
213	535170,81	2404280,03	Картометрический метод	12,5	-
214	535272,18	2404023,61	Картометрический метод	12,5	-
215	535614,35	2403950,44	Картометрический метод	12,5	-
216	535652,16	2404053,38	Картометрический метод	12,5	-
217	535684,28	2404115,13	Картометрический метод	12,5	-
218	535706,78	2404129,01	Картометрический метод	12,5	-
219	535740,39	2404223,54	Картометрический метод	12,5	-
220	535803,42	2404089,09	Картометрический метод	12,5	-
221	535881,2	2403795,27	Картометрический метод	12,5	-
222	535941,91	2403744,28	Картометрический метод	12,5	-
223	535912,66	2403618,52	Картометрический метод	12,5	-
224	535927,36	2403563,9	Картометрический метод	12,5	-
225	535929,46	2403532,39	Картометрический метод	12,5	-
226	535900,05	2403523,98	Картометрический метод	12,5	-
227	535845,43	2403544,99	Картометрический метод	12,5	-
228	535813,92	2403511,38	Картометрический метод	12,5	-
229	535897,95	2403284,49	Картометрический метод	12,5	-
230	535935,77	2403171,05	Картометрический метод	12,5	-
231	535944,74	2403121,15	Картометрический метод	12,5	-
232	535956,65	2403187,3	Картометрический метод	12,5	-
233	535931,18	2403310,99	Картометрический метод	12,5	-



## Раздел 4

План границ объекта  
государственного природного комплексного заказника «Большереченский» в Топчихинском районе



Подпись Иванова А.В. Дата 13.08.2016 год  
Место для печати лица, составившего карту(план) объекта землеустройства

ПРИЛОЖЕНИЕ 6  
к изменениям, которые вносятся в  
постановление Администрации  
Алтайского края от 26.06.2007  
№ 278

ПРИЛОЖЕНИЕ  
к положению о государственном  
природном комплексном заказнике  
краевого значения «Ельцовский»  
в Ельцовском районе

ОПИСАНИЕ МЕСТОПОЛОЖЕНИЯ ГРАНИЦ  
государственного природного комплексного заказника  
«Ельцовский»

Раздел 1

Сведения об объекте		
№ п/п	Характеристики объекта	Описание характеристик
1	2	3
1	Местоположение объекта	Российская Федерация, Алтайский край, Ельцовский район, Пуштулимский сельсовет
2	Площадь объекта +/- величина погрешности определения площади (Р +/- Дельта Р)	177410000 кв.м ± 582729 кв.м
3	Иные характеристики объекта	-

Раздел 2

Сведения о местоположении границ объекта						
1. Система координат МСК-22, зона 3						
2. Сведения о характерных точках границ объекта						
Обозначение характерных точек границ	Координаты, м		Метод определения координат характерной точки	Средняя квадратическая погрешность положения характерной точки (Mt), м	Описание обозначения точки на местности	
1	2	3	4	5	6	
1	618556,62	3376122,15	Аналитический метод	12,5	-	
2	618418,00	3376545,06	Картометрический метод	12,5	-	



1	2	3	4	5	6
3	618073,58	3377478,47	Картометрический метод	12,5	-
4	617755,55	3378340,57	Картометрический метод	12,5	-
5	617546,55	3379216,06	Геодезический метод	2,5	-
6	617553,26	3379397,19	Геодезический метод	2,5	-
7	617248,51	3379611,68	Геодезический метод	2,5	-
8	617208,57	3379672,41	Геодезический метод	2,5	-
9	617188,83	3379763,16	Геодезический метод	2,5	-
10	617165,72	3379824,84	Геодезический метод	2,5	-
11	617006,31	3379977,15	Геодезический метод	2,5	-
12	616926,52	3380050,80	Геодезический метод	2,5	-
13	616791,10	3380165,76	Геодезический метод	2,5	-
14	616673,58	3380286,02	Геодезический метод	2,5	-
15	616493,04	3380529,16	Геодезический метод	2,5	-
16	616429,27	3380471,93	Геодезический метод	2,5	-
17	616300,51	3380296,99	Геодезический метод	2,5	-
18	616214,73	3380208,32	Геодезический метод	2,5	-
19	616125,30	3380172,85	Геодезический метод	2,5	-
20	616033,42	3380156,90	Геодезический метод	2,5	-
21	615990,73	3380160,39	Геодезический метод	2,5	-
22	615945,77	3380213,67	Геодезический метод	2,5	-
23	615948,38	3380249,56	Геодезический метод	2,5	-
24	615963,54	3380309,59	Геодезический метод	2,5	-
25	615938,83	3380349,15	Геодезический метод	2,5	-
26	615877,30	3380331,26	Геодезический метод	2,5	-
27	615777,00	3380344,52	Геодезический метод	2,5	-
28	615677,97	3380386,16	Геодезический метод	2,5	-
29	615511,66	3380439,06	Геодезический метод	2,5	-
30	615399,23	3380504,32	Геодезический метод	2,5	-
31	615306,39	3380563,35	Геодезический метод	2,5	-

1	2	3	4	5	6
32	615193,98	3380662,45	Геодезический метод	2,5	-
33	615040,36	3380871,80	Геодезический метод	2,5	-
34	614919,45	3380948,91	Геодезический метод	2,5	-
35	614777,87	3381053,88	Геодезический метод	2,5	-
36	614626,42	3381200,11	Геодезический метод	2,5	-
37	614544,94	3381298,09	Геодезический метод	2,5	-
38	614507,79	3381280,12	Геодезический метод	2,5	-
39	614502,06	3381277,37	Геодезический метод	2,5	-
40	614427,31	3381261,29	Геодезический метод	2,5	-
41	614373,56	3381229,73	Геодезический метод	2,5	-
42	614310,98	3381150,72	Геодезический метод	2,5	-
43	614163,90	3380921,20	Геодезический метод	2,5	-
44	614082,82	3380782,28	Геодезический метод	2,5	-
45	614010,78	3380663,47	Геодезический метод	2,5	-
46	613949,95	3380601,73	Геодезический метод	2,5	-
47	613912,70	3380591,40	Геодезический метод	2,5	-
48	613885,85	3380609,40	Геодезический метод	2,5	-
49	613825,89	3380710,24	Геодезический метод	2,5	-
50	613765,71	3380797,32	Геодезический метод	2,5	-
51	613617,20	3380933,73	Геодезический метод	2,5	-
52	613531,14	3380985,29	Геодезический метод	2,5	-
53	613486,38	3380984,79	Геодезический метод	2,5	-
54	613390,51	3380931,22	Геодезический метод	2,5	-
55	613282,58	3380875,53	Геодезический метод	2,5	-
56	613147,82	3380891,18	Геодезический метод	2,5	-
57	613029,76	3380926,55	Геодезический метод	2,5	-
58	612941,59	3380971,71	Геодезический метод	2,5	-
59	612874,87	3381035,03	Геодезический метод	2,5	-
60	612811,53	3381119,30	Геодезический метод	2,5	-

1	2	3	4	5	6
61	612766,81	3381147,40	Геодезический метод	2,5	-
62	612660,81	3381191,14	Геодезический метод	2,5	-
63	612542,43	3381208,19	Геодезический метод	2,5	-
64	612336,66	3381230,79	Геодезический метод	2,5	-
65	612216,66	3381290,00	Геодезический метод	2,5	-
66	612074,91	3381365,27	Геодезический метод	2,5	-
67	611892,32	3381519,47	Геодезический метод	2,5	-
68	611797,14	3381622,47	Геодезический метод	2,5	-
69	611763,86	3381687,62	Геодезический метод	2,5	-
70	611736,89	3381776,23	Геодезический метод	2,5	-
71	611693,37	3381911,84	Геодезический метод	2,5	-
72	611638,62	3382041,24	Геодезический метод	2,5	-
73	611595,58	3382121,17	Геодезический метод	2,5	-
74	611539,80	3382153,09	Геодезический метод	2,5	-
75	611502,43	3382154,36	Геодезический метод	2,5	-
76	611453,25	3382155,78	Геодезический метод	2,5	-
77	611368,21	3382111,68	Геодезический метод	2,5	-
78	611270,44	3382051,83	Геодезический метод	2,5	-
79	611200,32	3381988,21	Геодезический метод	2,5	-
80	611157,28	3381977,20	Геодезический метод	2,5	-
81	611095,77	3381987,15	Геодезический метод	2,5	-
82	611046,53	3382036,56	Геодезический метод	2,5	-
83	610961,43	3382149,44	Геодезический метод	2,5	-
84	610923,38	3382188,79	Геодезический метод	2,5	-
85	610918,56	3382193,72	Геодезический метод	2,5	-
86	610767,87	3382291,86	Геодезический метод	2,5	-
87	610630,91	3382392,50	Геодезический метод	2,5	-
88	610527,39	3382469,55	Геодезический метод	2,5	-
89	610453,87	3382549,28	Геодезический метод	2,5	-

1	2	3	4	5	6
90	610419,79	3382619,01	Геодезический метод	2,5	-
91	610370,05	3382671,54	Геодезический метод	2,5	-
92	610361,86	3382680,32	Геодезический метод	2,5	-
93	610297,97	3382745,19	Геодезический метод	2,5	-
94	610240,30	3382782,51	Геодезический метод	2,5	-
95	610205,51	3382805,25	Геодезический метод	2,5	-
96	610157,09	3382868,99	Геодезический метод	2,5	-
97	610093,08	3382944,91	Геодезический метод	2,5	-
98	610044,94	3382980,46	Геодезический метод	2,5	-
99	609984,00	3383003,66	Геодезический метод	2,5	-
100	609915,85	3383027,46	Геодезический метод	2,5	-
101	609833,08	3383056,31	Геодезический метод	2,5	-
102	609740,47	3383082,00	Геодезический метод	2,5	-
103	609691,84	3383095,42	Геодезический метод	2,5	-
104	609487,98	3383106,50	Геодезический метод	2,5	-
105	609351,95	3383100,24	Геодезический метод	2,5	-
106	609283,94	3383087,53	Геодезический метод	2,5	-
107	609220,94	3383075,80	Геодезический метод	2,5	-
108	609147,98	3383085,46	Геодезический метод	2,5	-
109	609009,45	3383121,01	Геодезический метод	2,5	-
110	608968,86	3383123,45	Геодезический метод	2,5	-
111	608834,73	3383067,01	Геодезический метод	2,5	-
112	608751,25	3383060,89	Геодезический метод	2,5	-
113	608746,24	3383060,70	Геодезический метод	2,5	-
114	608596,30	3383054,75	Геодезический метод	2,5	-
115	608460,49	3383054,80	Геодезический метод	2,5	-
116	608440,11	3383054,69	Геодезический метод	2,5	-
117	608371,50	3383052,64	Геодезический метод	2,5	-
118	608314,93	3383051,03	Геодезический метод	2,5	-

1	2	3	4	5	6
119	608205,10	3383066,78	Геодезический метод	2,5	-
120	608153,74	3383096,09	Геодезический метод	2,5	-
121	608108,81	3383162,33	Геодезический метод	2,5	-
122	608030,24	3383277,38	Геодезический метод	2,5	-
123	608003,72	3383307,98	Геодезический метод	2,5	-
124	607918,55	3383364,34	Геодезический метод	2,5	-
125	607838,24	3383412,12	Геодезический метод	2,5	-
126	607789,28	3383413,25	Геодезический метод	2,5	-
127	607672,44	3383377,98	Геодезический метод	2,5	-
128	607621,04	3383347,75	Геодезический метод	2,5	-
129	607618,56	3383346,27	Геодезический метод	2,5	-
130	607577,28	3383322,05	Геодезический метод	2,5	-
131	607466,33	3383254,14	Геодезический метод	2,5	-
132	607395,16	3383233,24	Геодезический метод	2,5	-
133	607316,73	3383248,85	Геодезический метод	2,5	-
134	607281,57	3383268,69	Геодезический метод	2,5	-
135	607218,55	3383357,02	Геодезический метод	2,5	-
136	607149,50	3383437,00	Геодезический метод	2,5	-
137	607091,35	3383453,45	Геодезический метод	2,5	-
138	606988,87	3383437,76	Геодезический метод	2,5	-
139	606867,05	3383410,16	Геодезический метод	2,5	-
140	606780,41	3383408,42	Геодезический метод	2,5	-
141	606719,53	3383427,59	Геодезический метод	2,5	-
142	606652,21	3383448,73	Геодезический метод	2,5	-
143	606526,31	3383505,64	Геодезический метод	2,5	-
144	606411,33	3383576,13	Геодезический метод	2,5	-
145	606311,07	3383666,46	Геодезический метод	2,5	-
146	606289,26	3383686,45	Геодезический метод	2,5	-
147	606319,28	3383760,00	Геодезический метод	2,5	-

1	2	3	4	5	6
148	606152,29	3383885,33	Геодезический метод	2,5	-
149	606051,66	3383936,34	Геодезический метод	2,5	-
150	606008,11	3383953,22	Геодезический метод	2,5	-
151	605969,48	3383940,66	Геодезический метод	2,5	-
152	605901,52	3383868,86	Геодезический метод	2,5	-
153	605795,62	3383721,24	Геодезический метод	2,5	-
154	605736,50	3383632,40	Геодезический метод	2,5	-
155	605707,57	3383588,98	Геодезический метод	2,5	-
156	605617,68	3383509,89	Геодезический метод	2,5	-
157	605502,75	3383380,02	Геодезический метод	2,5	-
158	604945,71	3383229,72	Геодезический метод	2,5	-
159	603847,90	3383161,77	Геодезический метод	2,5	-
160	603400,87	3383199,43	Геодезический метод	2,5	-
161	603355,76	3383298,85	Геодезический метод	2,5	-
162	603302,64	3383380,48	Геодезический метод	2,5	-
163	603178,54	3383527,68	Геодезический метод	2,5	-
164	603158,49	3383716,54	Геодезический метод	2,5	-
165	603157,40	3383844,13	Геодезический метод	2,5	-
166	603126,26	3383978,59	Геодезический метод	2,5	-
167	603017,54	3384074,86	Геодезический метод	2,5	-
168	602904,86	3384199,71	Геодезический метод	2,5	-
169	602907,82	3384303,87	Геодезический метод	2,5	-
170	602892,17	3384363,01	Геодезический метод	2,5	-
171	602841,38	3384398,54	Геодезический метод	2,5	-
172	602467,80	3384410,98	Геодезический метод	2,5	-
173	602393,07	3384371,30	Геодезический метод	2,5	-
174	601148,48	3383710,52	Геодезический метод	2,5	-
175	600699,87	3383626,73	Геодезический метод	2,5	-
176	600178,08	3383836,03	Геодезический метод	2,5	-

1	2	3	4	5	6
177	599192,95	3383893,84	Геодезический метод	2,5	-
178	598414,27	3383623,28	Геодезический метод	2,5	-
179	596121,41	3383992,84	Геодезический метод	2,5	-
180	595711,43	3384092,65	Геодезический метод	2,5	-
181	594825,69	3384439,39	Геодезический метод	2,5	-
182	593865,89	3384815,16	Геодезический метод	2,5	-
183	593402,28	3384998,25	Геодезический метод	2,5	-
184	592953,25	3385174,65	Геодезический метод	2,5	-
185	592499,59	3385352,61	Геодезический метод	2,5	-
186	592273,68	3385437,72	Геодезический метод	2,5	-
187	592225,77	3385394,63	Геодезический метод	2,5	-
188	592149,94	3385362,51	Геодезический метод	2,5	-
189	592069,44	3385422,52	Геодезический метод	2,5	-
190	591993,33	3385422,52	Геодезический метод	2,5	-
191	591961,13	3385365,44	Геодезический метод	2,5	-
192	592018,21	3385217,62	Геодезический метод	2,5	-
193	592006,49	3385066,87	Геодезический метод	2,5	-
194	591947,95	3384981,98	Геодезический метод	2,5	-
195	591889,40	3384951,24	Геодезический метод	2,5	-
196	591661,07	3384996,62	Геодезический метод	2,5	-
197	591614,23	3384977,59	Геодезический метод	2,5	-
198	591662,53	3384888,31	Геодезический метод	2,5	-
199	591719,62	3384856,11	Геодезический метод	2,5	-
200	591813,29	3384807,81	Геодезический метод	2,5	-
201	591784,02	3384698,04	Геодезический метод	2,5	-
202	591693,27	3384529,73	Геодезический метод	2,5	-
203	591612,76	3384428,74	Геодезический метод	2,5	-
204	591551,29	3384412,64	Геодезический метод	2,5	-
205	591497,13	3384452,16	Геодезический метод	2,5	-

1	2	3	4	5	6
206	591399,07	3384626,33	Геодезический метод	2,5	-
207	591314,18	3384677,55	Геодезический метод	2,5	-
208	591183,91	3384690,73	Геодезический метод	2,5	-
209	591115,12	3384668,77	Геодезический метод	2,5	-
210	591082,92	3384532,66	Геодезический метод	2,5	-
211	591014,13	3384481,43	Геодезический метод	2,5	-
212	590794,57	3384673,16	Геодезический метод	2,5	-
213	590573,54	3384776,69	Картометрический метод	12,5	-
214	590173,12	3384718,81	Картометрический метод	12,5	-
215	589871,86	3384278,94	Картометрический метод	12,5	-
216	589537,50	3383911,84	Картометрический метод	12,5	-
217	589762,62	3383577,80	Картометрический метод	12,5	-
218	589858,62	3383359,52	Картометрический метод	12,5	-
219	590156,56	3383197,46	Картометрический метод	12,5	-
220	589974,49	3382850,19	Картометрический метод	12,5	-
221	589779,17	3382737,75	Картометрический метод	12,5	-
222	589445,46	3382989,10	Картометрический метод	12,5	-
223	589117,96	3382608,76	Картометрический метод	12,5	-
224	588853,33	3382211,89	Картометрический метод	12,5	-
225	588635,00	3381818,32	Картометрический метод	12,5	-
226	589012,91	3381636,04	Картометрический метод	12,5	-
227	589294,94	3381533,89	Картометрический метод	12,5	-
228	589526,50	3381285,85	Картометрический метод	12,5	-
229	589863,92	3381008,03	Картометрический метод	12,5	-
230	590151,71	3380908,81	Картометрический метод	12,5	-
231	590416,92	3380645,57	Картометрический метод	12,5	-
232	590808,83	3380816,46	Картометрический метод	12,5	-
233	591031,70	3380818,66	Картометрический метод	12,5	-
234	590973,42	3380303,74	Картометрический метод	12,5	-



1	2	3	4	5	6
235	590968,96	3379913,32	Картометрический метод	12,5	-
236	591319,44	3379536,29	Картометрический метод	12,5	-
237	591620,32	3379364,31	Картометрический метод	12,5	-
238	591654,70	3379358,12	Геодезический метод	2,5	-
239	591669,95	3379373,73	Геодезический метод	2,5	-
240	591673,30	3379446,98	Геодезический метод	2,5	-
241	591767,39	3379534,73	Геодезический метод	2,5	-
242	591819,60	3379540,63	Геодезический метод	2,5	-
243	591931,73	3379526,69	Геодезический метод	2,5	-
244	591958,60	3379472,68	Геодезический метод	2,5	-
245	591963,13	3379373,52	Геодезический метод	2,5	-
246	591961,13	3379305,33	Геодезический метод	2,5	-
247	591973,99	3379253,87	Геодезический метод	2,5	-
248	592017,42	3379239,40	Геодезический метод	2,5	-
249	592239,42	3379350,89	Геодезический метод	2,5	-
250	592466,72	3379415,21	Геодезический метод	2,5	-
251	592653,28	3379398,05	Геодезический метод	2,5	-
252	592900,63	3379385,37	Геодезический метод	2,5	-
253	593101,95	3379312,19	Геодезический метод	2,5	-
254	593394,47	3379233,76	Геодезический метод	2,5	-
255	593724,20	3379048,24	Геодезический метод	2,5	-
256	594109,85	3378912,97	Геодезический метод	2,5	-
257	594226,80	3378862,68	Геодезический метод	2,5	-
258	594426,06	3378755,99	Геодезический метод	2,5	-
259	594607,33	3378684,56	Геодезический метод	2,5	-
260	594761,60	3378650,39	Геодезический метод	2,5	-
261	594930,87	3378613,58	Геодезический метод	2,5	-
262	595092,04	3378565,78	Геодезический метод	2,5	-
263	595228,38	3378517,58	Геодезический метод	2,5	-

1	2	3	4	5	6
264	595369,83	3378542,39	Геодезический метод	2,5	-
265	595476,38	3378551,17	Геодезический метод	2,5	-
266	595655,89	3378561,88	Геодезический метод	2,5	-
267	595752,32	3378557,03	Геодезический метод	2,5	-
268	595822,65	3378548,66	Геодезический метод	2,5	-
269	595907,11	3378472,78	Геодезический метод	2,5	-
270	596019,08	3378316,24	Геодезический метод	2,5	-
271	596114,19	3378217,79	Геодезический метод	2,5	-
272	596252,84	3378085,55	Геодезический метод	2,5	-
273	596330,14	3378013,74	Геодезический метод	2,5	-
274	596429,29	3377944,05	Геодезический метод	2,5	-
275	596555,40	3377875,45	Геодезический метод	2,5	-
276	596595,08	3377824,52	Геодезический метод	2,5	-
277	596625,28	3377791,76	Геодезический метод	2,5	-
278	596693,34	3377672,11	Геодезический метод	2,5	-
279	596781,23	3377464,33	Геодезический метод	2,5	-
280	596856,25	3377443,37	Геодезический метод	2,5	-
281	596940,33	3377513,61	Геодезический метод	2,5	-
282	597034,63	3377685,81	Геодезический метод	2,5	-
283	597089,72	3377746,57	Геодезический метод	2,5	-
284	597156,52	3377822,22	Геодезический метод	2,5	-
285	597186,41	3377839,07	Геодезический метод	2,5	-
286	597334,06	3377896,91	Геодезический метод	2,5	-
287	597477,71	3377893,10	Геодезический метод	2,5	-
288	597565,25	3377889,06	Геодезический метод	2,5	-
289	597657,96	3377908,48	Геодезический метод	2,5	-
290	597774,49	3377914,04	Геодезический метод	2,5	-
291	597894,23	3377898,55	Геодезический метод	2,5	-
292	598022,19	3377929,72	Геодезический метод	2,5	-

1	2	3	4	5	6
293	598158,48	3377904,62	Геодезический метод	2,5	-
294	598206,40	3377826,66	Геодезический метод	2,5	-
295	598237,31	3377767,12	Геодезический метод	2,5	-
296	598584,57	3377755,38	Геодезический метод	2,5	-
297	599065,68	3377856,51	Геодезический метод	2,5	-
298	599539,23	3378096,01	Геодезический метод	2,5	-
299	599779,66	3378159,67	Геодезический метод	2,5	-
300	600009,63	3378293,32	Геодезический метод	2,5	-
301	600143,82	3378111,18	Геодезический метод	2,5	-
302	600205,74	3378112,10	Геодезический метод	2,5	-
303	600247,86	3378088,28	Геодезический метод	2,5	-
304	600354,57	3378065,02	Геодезический метод	2,5	-
305	600463,14	3378040,46	Геодезический метод	2,5	-
306	600513,77	3378011,84	Геодезический метод	2,5	-
307	600610,68	3377961,63	Геодезический метод	2,5	-
308	600701,20	3377956,48	Геодезический метод	2,5	-
309	600805,95	3378003,85	Геодезический метод	2,5	-
310	600903,70	3378045,69	Геодезический метод	2,5	-
311	600962,96	3378000,22	Геодезический метод	2,5	-
312	601019,28	3377972,84	Геодезический метод	2,5	-
313	601079,63	3377960,26	Геодезический метод	2,5	-
314	601185,49	3377960,46	Геодезический метод	2,5	-
315	601379,69	3377963,94	Геодезический метод	2,5	-
316	601485,69	3377970,08	Геодезический метод	2,5	-
317	601873,93	3377676,26	Геодезический метод	2,5	-
318	602083,46	3377700,92	Геодезический метод	2,5	-
319	602290,94	3377651,60	Геодезический метод	2,5	-
320	602623,71	3377594,07	Геодезический метод	2,5	-
321	602808,59	3377569,42	Геодезический метод	2,5	-

1	2	3	4	5	6
322	603032,50	3377460,52	Геодезический метод	2,5	-
323	603381,71	3377092,74	Геодезический метод	2,5	-
324	603590,34	3376575,57	Геодезический метод	2,5	-
325	603647,14	3376509,11	Геодезический метод	2,5	-
326	603824,51	3376449,37	Геодезический метод	2,5	-
327	603864,58	3376407,71	Геодезический метод	2,5	-
328	603915,14	3376388,53	Геодезический метод	2,5	-
329	604010,00	3376369,16	Геодезический метод	2,5	-
330	604068,91	3376336,26	Геодезический метод	2,5	-
331	604105,04	3376304,86	Геодезический метод	2,5	-
332	604149,21	3376234,59	Геодезический метод	2,5	-
333	604176,67	3376135,63	Геодезический метод	2,5	-
334	604226,12	3376039,65	Геодезический метод	2,5	-
335	604293,75	3375980,92	Геодезический метод	2,5	-
336	604394,15	3375952,22	Геодезический метод	2,5	-
337	604504,13	3375938,88	Геодезический метод	2,5	-
338	604574,60	3375953,07	Геодезический метод	2,5	-
339	604654,72	3375979,08	Геодезический метод	2,5	-
340	604761,59	3376000,47	Геодезический метод	2,5	-
341	604828,72	3375987,47	Геодезический метод	2,5	-
342	604918,13	3375940,25	Геодезический метод	2,5	-
343	605035,75	3375874,55	Геодезический метод	2,5	-
344	605136,50	3375840,53	Геодезический метод	2,5	-
345	605183,86	3375843,50	Геодезический метод	2,5	-
346	605292,07	3375914,38	Геодезический метод	2,5	-
347	605385,96	3375938,10	Геодезический метод	2,5	-
348	605387,97	3375938,54	Геодезический метод	2,5	-
349	605505,59	3375908,24	Геодезический метод	2,5	-
350	605566,84	3375861,21	Геодезический метод	2,5	-

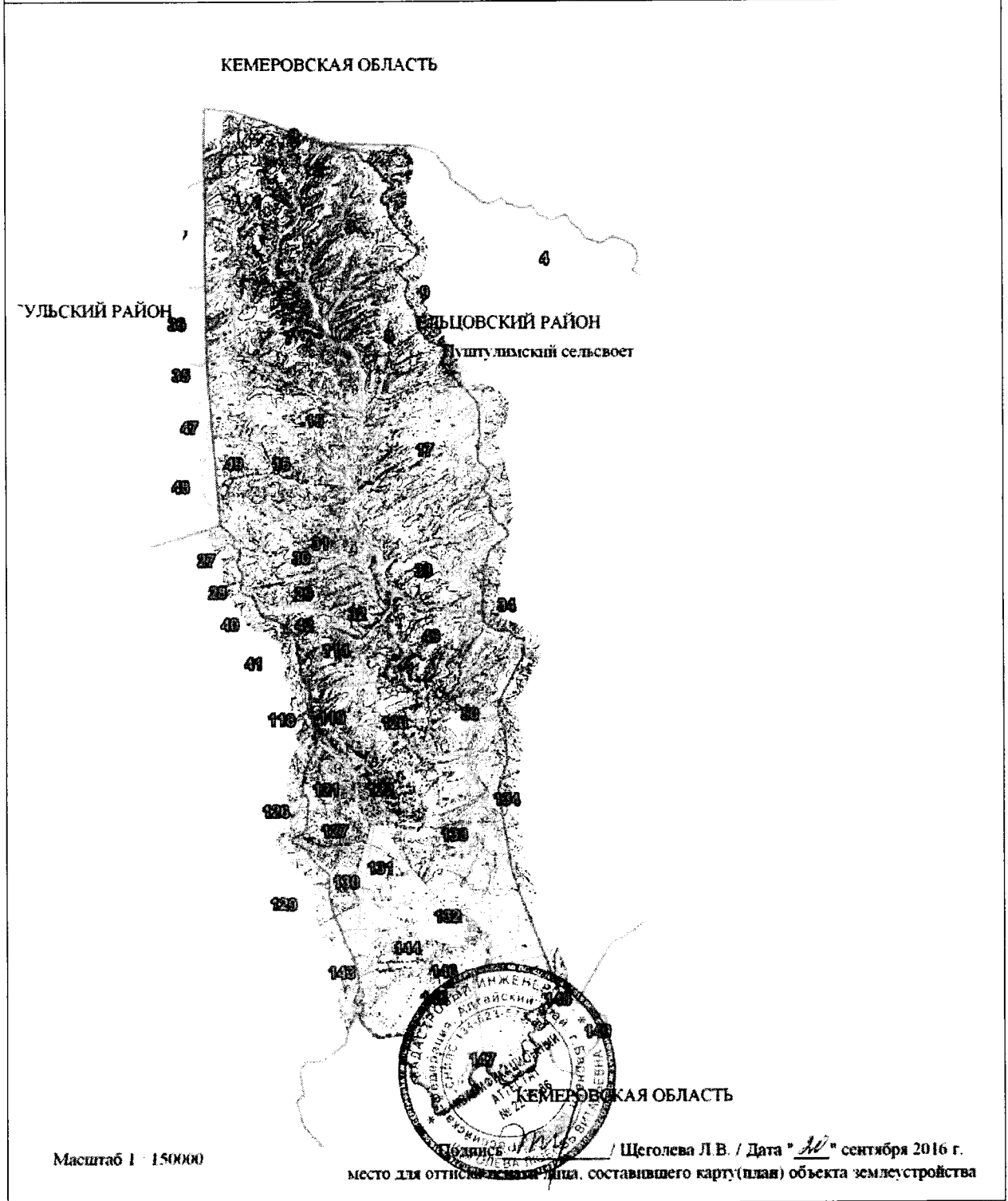
1	2	3	4	5	6
351	605643,00	3375736,95	Геодезический метод	2,5	-
352	605643,55	3375736,21	Геодезический метод	2,5	-
353	605687,77	3375724,33	Геодезический метод	2,5	-
354	605803,48	3375755,88	Геодезический метод	2,5	-
355	605938,09	3375743,62	Геодезический метод	2,5	-
356	606262,42	3375357,95	Картометрический метод	12,5	-
357	606395,85	3375348,66	Картометрический метод	12,5	-
358	607136,79	3375274,58	Картометрический метод	12,5	-
359	607750,71	3375222,62	Картометрический метод	12,5	-
360	608449,31	3375152,87	Картометрический метод	12,5	-
361	609079,10	3375104,12	Картометрический метод	12,5	-
362	609804,16	3375051,04	Картометрический метод	12,5	-
363	610497,64	3374987,70	Картометрический метод	12,5	-
364	611087,18	3374942,16	Картометрический метод	12,5	-
365	611841,74	3374938,95	Картометрический метод	12,5	-
366	612593,26	3374927,25	Картометрический метод	12,5	-
367	613275,98	3374914,74	Картометрический метод	12,5	-
368	613926,95	3374914,74	Картометрический метод	12,5	-
369	614646,72	3374909,45	Картометрический метод	12,5	-
370	615398,24	3374905,12	Картометрический метод	12,5	-
371	616070,37	3374892,45	Картометрический метод	12,5	-
372	616644,03	3374890,64	Аналитический метод	12,5	-
373	616671,35	3375021,34	Геодезический метод	2,5	-
374	616697,39	3375160,68	Геодезический метод	2,5	-
375	616709,75	3375245,33	Геодезический метод	2,5	-
376	616738,87	3375319,36	Геодезический метод	2,5	-
377	616744,72	3375399,99	Геодезический метод	2,5	-
378	617384,92	3375338,95	Геодезический метод	2,5	-
379	617419,33	3376159,79	Геодезический метод	2,5	-

1	2	3	4	5	6
380	617569,66	3376017,64	Геодезический метод	2,5	-
381	617735,64	3375934,46	Геодезический метод	2,5	-
382	617852,70	3375911,55	Геодезический метод	2,5	-
383	618003,56	3375926,38	Геодезический метод	2,5	-
384	618043,25	3375930,39	Геодезический метод	2,5	-
385	618207,01	3375951,92	Геодезический метод	2,5	-
386	618298,54	3375953,63	Геодезический метод	2,5	-
387	618379,88	3375972,24	Геодезический метод	2,5	-
388	618463,43	3376024,92	Геодезический метод	2,5	-
389	618538,76	3376126,90	Геодезический метод	2,5	-
1	618556,62	3376122,15	Аналитический метод	12,5	-
3. Сведения о характерных точках части (частей) границы объекта					
Обозначение характерных точек части границы	Координаты, м		Метод определения координат характерной точки	Средняя квадратическая погрешность положения характерной точки (Mt), м	Описание обозначения точки на местности
	X	Y			
Часть № 1					
-	-	-	-	-	-
-	-	-	-	-	-
Часть № 2					
-	-	-	-	-	-
-	-	-	-	-	-
Часть № ...					
-	-	-	-	-	-
-	-	-	-	-	-



Раздел 4

План границ объекта  
государственного природного комплексного заказника  
«Ельцовский»





ПРИЛОЖЕНИЕ 7  
к изменениям, которые вносятся в  
постановление Администрации  
Алтайского края от 26.06.2007  
№ 278

ПРИЛОЖЕНИЕ  
к положению о государственном  
природном комплексном заказнике  
краевого значения «Залесовский»  
в Залесовском районе

ОПИСАНИЕ МЕСТОПОЛОЖЕНИЯ ГРАНИЦ  
государственного природного комплексного заказника  
«Залесовский»

Раздел 1

Сведения об объекте		
№ п/п	Характеристики объекта	Описание характеристик
1	2	3
1	Местоположение объекта	Российская Федерация, Алтайский край, Залесовский район, Кордонский сельсовет
2	Площадь объекта +/- величина погрешности определения площади (Р +/- Дельта Р)	303150000 кв.м ± 761740 кв.м
3	Иные характеристики объекта	-

Раздел 2

Сведения о местоположении границ объекта					
1. Система координат МСК-22, зона 3					
2. Сведения о характерных точках границ объекта					
Обозначение характерных точек границ	Координаты, м		Метод определения координат характерной точки	Средняя квадратическая погрешность положения характерной точки (Mt), м	Описание обозначения точки на местности
1	2	3	4	5	6
1	717081,01	3269200,50	Картометрический метод	12,5	-
2	717190,83	3269376,12	Картометрический метод	12,5	-

1	2	3	4	5	6
3	717267,94	3269498,78	Картометрический метод	12,5	-
4	717301,89	3269551,72	Картометрический метод	12,5	-
5	717328,46	3269593,14	Картометрический метод	12,5	-
6	717406,62	3269714,67	Картометрический метод	12,5	-
7	717536,67	3269918,67	Картометрический метод	12,5	-
8	717884,31	3270468,42	Картометрический метод	12,5	-
9	717984,40	3270630,85	Картометрический метод	12,5	-
10	718212,51	3270983,32	Картометрический метод	12,5	-
11	718310,87	3271137,93	Картометрический метод	12,5	-
12	718430,66	3271327,69	Картометрический метод	12,5	-
13	718581,59	3271571,90	Картометрический метод	12,5	-
14	718868,06	3272032,31	Картометрический метод	12,5	-
15	719244,38	3272637,07	Картометрический метод	12,5	-
16	719491,31	3273034,61	Картометрический метод	12,5	-
17	719636,05	3273256,02	Картометрический метод	12,5	-
18	719937,24	3273721,89	Картометрический метод	12,5	-
19	720050,33	3273907,42	Картометрический метод	12,5	-
20	720162,82	3274094,48	Картометрический метод	12,5	-
21	720255,16	3274242,12	Картометрический метод	12,5	-
22	720548,93	3274732,33	Картометрический метод	12,5	-
23	720742,46	3275053,04	Картометрический метод	12,5	-
24	720927,44	3275368,99	Картометрический метод	12,5	-
25	721079,87	3275592,91	Картометрический метод	12,5	-
26	721247,65	3275836,51	Картометрический метод	12,5	-
27	721319,10	3275938,67	Картометрический метод	12,5	-
28	721421,03	3276085,11	Картометрический метод	12,5	-
29	721533,97	3276247,42	Картометрический метод	12,5	-
30	721684,84	3276464,13	Картометрический метод	12,5	-
31	721741,35	3276545,67	Картометрический метод	12,5	-

1	2	3	4	5	6
32	721864,08	3276723,89	Картометрический метод	12,5	-
33	721982,69	3276898,13	Картометрический метод	12,5	-
34	722117,14	3277100,69	Картометрический метод	12,5	-
35	722306,37	3277498,52	Картометрический метод	12,5	-
36	723549,78	3280112,74	Картометрический метод	12,5	-
37	722732,30	3280580,38	Картометрический метод	12,5	-
38	721822,13	3281114,84	Картометрический метод	12,5	-
39	721023,07	3281585,79	Картометрический метод	12,5	-
40	720245,18	3282035,59	Картометрический метод	12,5	-
41	719403,79	3282522,42	Картометрический метод	12,5	-
42	718551,83	3283019,84	Картометрический метод	12,5	-
43	717673,39	3283527,84	Картометрический метод	12,5	-
44	716879,63	3283993,50	Картометрический метод	12,5	-
45	716048,83	3284475,04	Картометрический метод	12,5	-
46	715292,11	3284914,25	Картометрический метод	12,5	-
47	714466,59	3285395,79	Картометрический метод	12,5	-
48	713720,46	3285829,71	Картометрический метод	12,5	-
49	712942,57	3286290,09	Картометрический метод	12,5	-
50	712090,60	3286782,21	Картометрический метод	12,5	-
51	711291,54	3287247,88	Картометрический метод	12,5	-
52	710271,06	3287844,10	Картометрический метод	12,5	-
53	709412,97	3288306,21	Картометрический метод	12,5	-
54	708381,08	3288867,13	Картометрический метод	12,5	-
55	707439,16	3289375,13	Картометрический метод	12,5	-
56	706476,05	3289899,00	Картометрический метод	12,5	-
57	705650,54	3290348,79	Картометрический метод	12,5	-
58	704772,11	3290814,46	Картометрический метод	12,5	-
59	703814,30	3291338,34	Картометрический метод	12,5	-
60	702951,75	3291804,01	Картометрический метод	12,5	-

1	2	3	4	5	6
61	702189,74	3292222,04	Картометрический метод	12,5	-
62	701982,70	3292332,44	Картометрический метод	12,5	-
63	701771,01	3291379,94	Картометрический метод	12,5	-
64	702008,83	3291106,16	Картометрический метод	12,5	-
65	702248,71	3290817,48	Картометрический метод	12,5	-
66	702315,04	3290790,53	Картометрический метод	12,5	-
67	702559,44	3290781,11	Картометрический метод	12,5	-
68	702583,68	3290640,71	Картометрический метод	12,5	-
69	702922,86	3289917,57	Картометрический метод	12,5	-
70	703218,80	3289844,73	Картометрический метод	12,5	-
71	703521,00	3289920,06	Картометрический метод	12,5	-
72	703559,04	3289563,98	Картометрический метод	12,5	-
73	703293,87	3289397,17	Картометрический метод	12,5	-
74	703318,95	3288589,76	Картометрический метод	12,5	-
75	703605,18	3288235,46	Картометрический метод	12,5	-
76	703749,27	3288128,83	Картометрический метод	12,5	-
77	703926,37	3288107,69	Картометрический метод	12,5	-
78	703971,58	3288062,48	Картометрический метод	12,5	-
79	703986,71	3287840,35	Картометрический метод	12,5	-
80	704139,30	3287542,13	Картометрический метод	12,5	-
81	704061,36	3286886,29	Картометрический метод	12,5	-
82	704202,54	3286585,13	Картометрический метод	12,5	-
83	704396,44	3286551,81	Картометрический метод	12,5	-
84	704337,62	3286357,41	Картометрический метод	12,5	-
85	703892,48	3286390,67	Картометрический метод	12,5	-
86	703662,88	3286189,43	Картометрический метод	12,5	-
87	703401,37	3285873,99	Картометрический метод	12,5	-
88	703301,45	3285524,57	Картометрический метод	12,5	-
89	703063,79	3285300,35	Картометрический метод	12,5	-

1	2	3	4	5	6
90	702827,70	3285034,49	Картометрический метод	12,5	-
91	702648,23	3284610,63	Картометрический метод	12,5	-
92	702771,39	3284338,45	Картометрический метод	12,5	-
93	702732,05	3284249,76	Картометрический метод	12,5	-
94	702654,32	3284262,31	Картометрический метод	12,5	-
95	702498,67	3284099,90	Картометрический метод	12,5	-
96	702423,68	3283469,67	Картометрический метод	12,5	-
97	702100,72	3283338,75	Картометрический метод	12,5	-
98	701836,75	3283399,21	Картометрический метод	12,5	-
99	701586,95	3283314,70	Картометрический метод	12,5	-
100	701503,23	3283247,05	Картометрический метод	12,5	-
101	701428,45	3283230,24	Картометрический метод	12,5	-
102	701274,86	3283225,98	Картометрический метод	12,5	-
103	701085,44	3283091,74	Картометрический метод	12,5	-
104	700986,73	3282947,10	Картометрический метод	12,5	-
105	700774,30	3282936,28	Картометрический метод	12,5	-
106	700588,90	3282752,71	Картометрический метод	12,5	-
107	700568,86	3282645,40	Картометрический метод	12,5	-
108	700641,75	3282329,19	Картометрический метод	12,5	-
109	700604,00	3282337,28	Картометрический метод	12,5	-
110	700499,76	3282343,55	Картометрический метод	12,5	-
111	700353,78	3282299,38	Картометрический метод	12,5	-
112	700355,00	3282235,58	Картометрический метод	12,5	-
113	700294,02	3282090,07	Картометрический метод	12,5	-
114	699498,47	3282286,04	Картометрический метод	12,5	-
115	699447,80	3282495,69	Картометрический метод	12,5	-
116	699428,17	3282531,27	Картометрический метод	12,5	-
117	699158,65	3282393,80	Картометрический метод	12,5	-
118	698977,21	3282227,81	Картометрический метод	12,5	-

1	2	3	4	5	6
119	698844,94	3281990,06	Картометрический метод	12,5	-
120	698599,34	3281995,40	Картометрический метод	12,5	-
121	697851,84	3281742,69	Картометрический метод	12,5	-
122	697328,12	3281537,43	Картометрический метод	12,5	-
123	697333,37	3281468,06	Картометрический метод	12,5	-
124	697262,06	3281113,24	Картометрический метод	12,5	-
125	697293,89	3280691,83	Картометрический метод	12,5	-
126	697413,01	3280411,29	Картометрический метод	12,5	-
127	697559,25	3280248,60	Картометрический метод	12,5	-
128	697697,76	3280238,37	Картометрический метод	12,5	-
129	697731,65	3280105,44	Картометрический метод	12,5	-
130	697815,11	3280016,04	Картометрический метод	12,5	-
131	697667,15	3279792,22	Картометрический метод	12,5	-
132	697630,57	3279683,62	Картометрический метод	12,5	-
133	697719,87	3279471,02	Картометрический метод	12,5	-
134	697994,59	3279322,39	Картометрический метод	12,5	-
135	697996,84	3279226,65	Картометрический метод	12,5	-
136	698166,36	3279064,93	Картометрический метод	12,5	-
137	698181,75	3278943,68	Картометрический метод	12,5	-
138	697963,30	3278839,75	Картометрический метод	12,5	-
139	697915,48	3278719,52	Картометрический метод	12,5	-
140	697974,02	3278361,13	Картометрический метод	12,5	-
141	698188,54	3278122,48	Картометрический метод	12,5	-
142	698254,39	3278105,11	Картометрический метод	12,5	-
143	698286,41	3277968,01	Картометрический метод	12,5	-
144	698046,87	3277650,03	Картометрический метод	12,5	-
145	698026,93	3277438,61	Картометрический метод	12,5	-
146	698136,16	3277114,24	Картометрический метод	12,5	-
147	698245,33	3277030,17	Картометрический метод	12,5	-

1	2	3	4	5	6
148	698389,22	3277030,17	Картометрический метод	12,5	-
149	698511,69	3277105,69	Картометрический метод	12,5	-
150	698611,12	3277090,85	Картометрический метод	12,5	-
151	698787,68	3276530,07	Картометрический метод	12,5	-
152	698992,57	3276225,42	Картометрический метод	12,5	-
153	699131,92	3276193,42	Картометрический метод	12,5	-
154	699314,74	3276276,55	Картометрический метод	12,5	-
155	699377,31	3276258,12	Картометрический метод	12,5	-
156	699855,58	3276464,17	Картометрический метод	12,5	-
157	700145,24	3276694,40	Картометрический метод	12,5	-
158	700459,36	3276593,32	Картометрический метод	12,5	-
159	700799,32	3276746,65	Картометрический метод	12,5	-
160	701436,59	3276578,10	Картометрический метод	12,5	-
161	701539,37	3276553,79	Картометрический метод	12,5	-
162	701606,52	3276755,32	Картометрический метод	12,5	-
163	701634,55	3276752,80	Картометрический метод	12,5	-
164	701695,01	3276726,33	Картометрический метод	12,5	-
165	701689,72	3276713,85	Картометрический метод	12,5	-
166	701695,48	3276688,90	Картометрический метод	12,5	-
167	701756,89	3276654,36	Картометрический метод	12,5	-
168	701764,57	3276602,55	Картометрический метод	12,5	-
169	701820,22	3276566,08	Картометрический метод	12,5	-
170	701894,19	3276603,44	Картометрический метод	12,5	-
171	702219,35	3276411,30	Картометрический метод	12,5	-
172	702481,01	3276440,25	Картометрический метод	12,5	-
173	702567,38	3276348,08	Картометрический метод	12,5	-
174	702675,57	3276308,98	Картометрический метод	12,5	-
175	702588,38	3276160,17	Картометрический метод	12,5	-
176	702873,83	3275936,73	Картометрический метод	12,5	-

1	2	3	4	5	6
177	703275,59	3276027,77	Картометрический метод	12,5	-
178	703421,90	3276118,15	Картометрический метод	12,5	-
179	703523,49	3276009,46	Картометрический метод	12,5	-
180	703408,99	3275906,63	Картометрический метод	12,5	-
181	703379,12	3275705,15	Картометрический метод	12,5	-
182	703602,56	3275428,06	Картометрический метод	12,5	-
183	703849,28	3275393,32	Картометрический метод	12,5	-
184	703976,53	3275445,09	Картометрический метод	12,5	-
185	703994,38	3275264,92	Картометрический метод	12,5	-
186	704149,70	3275117,15	Картометрический метод	12,5	-
187	704423,12	3275029,08	Картометрический метод	12,5	-
188	704609,42	3275084,52	Картометрический метод	12,5	-
189	704709,89	3274845,17	Картометрический метод	12,5	-
190	704962,97	3274793,18	Картометрический метод	12,5	-
191	705118,41	3274835,58	Картометрический метод	12,5	-
192	705425,05	3275070,79	Картометрический метод	12,5	-
193	705718,76	3274885,88	Картометрический метод	12,5	-
194	705960,55	3274865,13	Картометрический метод	12,5	-
195	706136,03	3274933,32	Картометрический метод	12,5	-
196	706235,09	3274760,01	Картометрический метод	12,5	-
197	706522,62	3274532,79	Картометрический метод	12,5	-
198	706740,93	3274538,71	Картометрический метод	12,5	-
199	706870,35	3274656,46	Картометрический метод	12,5	-
200	706884,05	3274433,71	Картометрический метод	12,5	-
201	707401,93	3273856,32	Картометрический метод	12,5	-
202	707502,44	3273557,69	Картометрический метод	12,5	-
203	707813,19	3273186,34	Картометрический метод	12,5	-
204	708132,74	3273062,44	Картометрический метод	12,5	-
205	708666,69	3273213,44	Картометрический метод	12,5	-



1	2	3	4	5	6
206	708999,32	3273412,24	Картометрический метод	12,5	-
207	709409,28	3273304,38	Картометрический метод	12,5	-
208	709597,70	3273346,54	Картометрический метод	12,5	-
209	709953,31	3273102,96	Картометрический метод	12,5	-
210	709893,34	3272955,58	Картометрический метод	12,5	-
211	709984,24	3272465,94	Картометрический метод	12,5	-
212	710143,34	3272095,13	Картометрический метод	12,5	-
213	710489,59	3271828,60	Картометрический метод	12,5	-
214	710572,18	3271803,48	Картометрический метод	12,5	-
215	710665,25	3271800,45	Картометрический метод	12,5	-
216	710737,58	3271806,69	Картометрический метод	12,5	-
217	710809,02	3271835,27	Картометрический метод	12,5	-
218	710878,69	3271879,35	Картометрический метод	12,5	-
219	710964,46	3271871,15	Картометрический метод	12,5	-
220	710928,55	3271905,97	Картометрический метод	12,5	-
221	710969,81	3271925,92	Картометрический метод	12,5	-
222	711049,45	3272007,76	Картометрический метод	12,5	-
223	711069,27	3272087,72	Картометрический метод	12,5	-
224	711125,02	3272022,69	Картометрический метод	12,5	-
225	711178,90	3272026,41	Картометрический метод	12,5	-
226	711199,34	3272056,13	Картометрический метод	12,5	-
227	711243,93	3271968,80	Картометрический метод	12,5	-
228	711072,99	3271909,35	Картометрический метод	12,5	-
229	711026,54	3271855,46	Картометрический метод	12,5	-
230	711063,70	3271805,30	Картометрический метод	12,5	-
231	711024,68	3271729,12	Картометрический метод	12,5	-
232	711041,40	3271701,25	Картометрический метод	12,5	-
233	711108,29	3271706,82	Картометрический метод	12,5	-
234	711089,71	3271781,14	Картометрический метод	12,5	-

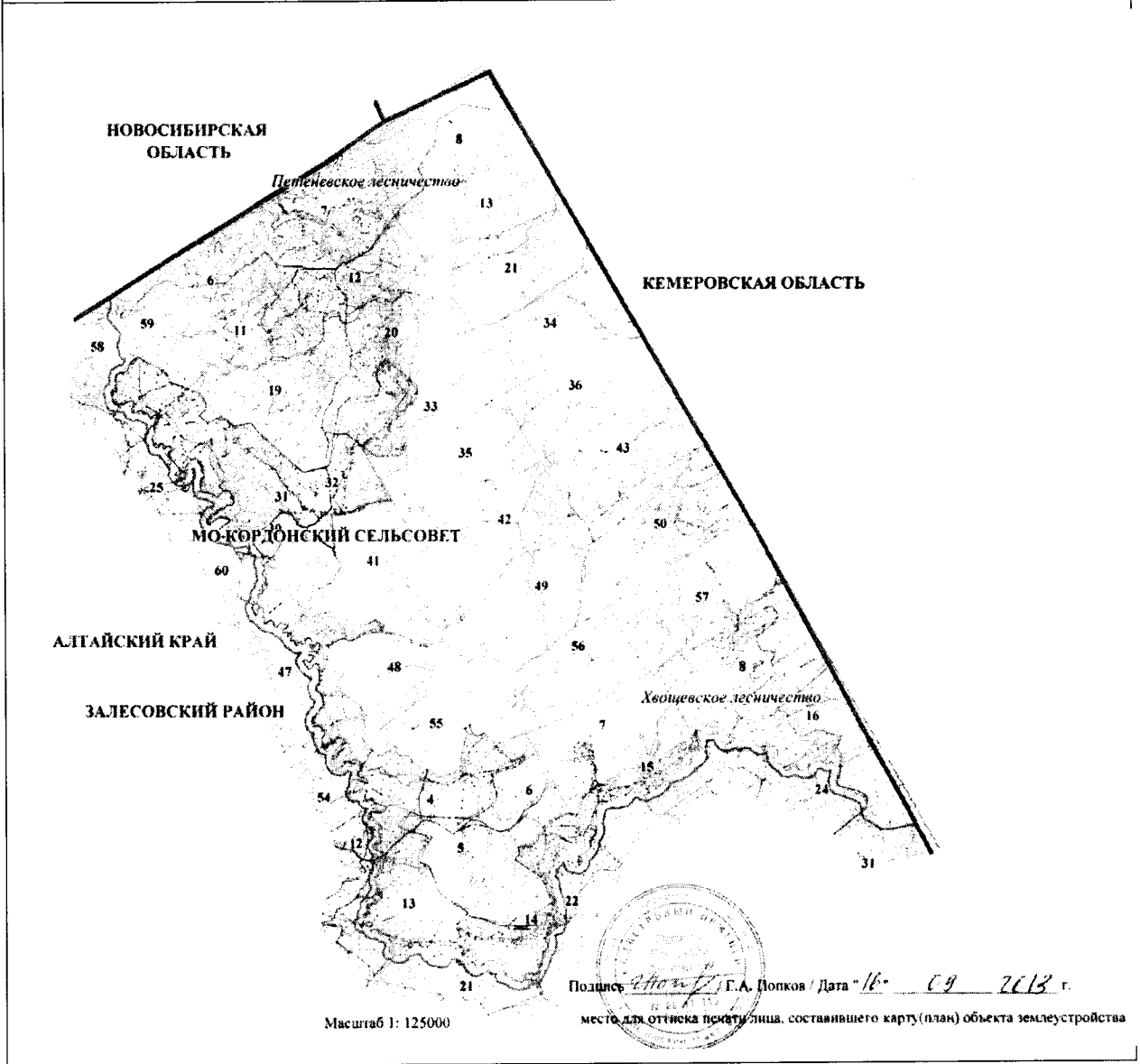
1	2	3	4	5	6
235	711104,58	3271825,73	Картометрический метод	12,5	-
236	711139,88	3271833,17	Картометрический метод	12,5	-
237	711193,76	3271790,43	Картометрический метод	12,5	-
238	711165,89	3271745,84	Картометрический метод	12,5	-
239	711177,04	3271704,96	Картометрический метод	12,5	-
240	711214,20	3271714,25	Картометрический метод	12,5	-
241	711230,93	3271769,99	Картометрический метод	12,5	-
242	711253,22	3271768,13	Картометрический метод	12,5	-
243	711275,52	3271684,52	Картометрический метод	12,5	-
244	711327,54	3271625,07	Картометрический метод	12,5	-
245	711308,96	3271606,48	Картометрический метод	12,5	-
246	711230,93	3271576,76	Картометрический метод	12,5	-
247	711260,65	3271545,17	Картометрический метод	12,5	-
248	711305,25	3271543,31	Картометрический метод	12,5	-
249	711381,43	3271604,63	Картометрический метод	12,5	-
250	711450,18	3271552,60	Картометрический метод	12,5	-
251	711448,32	3271530,30	Картометрический метод	12,5	-
252	711403,72	3271519,16	Картометрический метод	12,5	-
253	711403,72	3271476,42	Картометрический метод	12,5	-
254	711461,32	3271450,41	Картометрический метод	12,5	-
255	711481,76	3271463,41	Картометрический метод	12,5	-
256	711500,34	3271543,31	Картометрический метод	12,5	-
257	711554,23	3271528,45	Картометрический метод	12,5	-
258	711559,80	3271556,32	Картометрический метод	12,5	-
259	711522,64	3271602,77	Картометрический метод	12,5	-
260	711737,80	3271573,84	Картометрический метод	12,5	-
261	711683,45	3271398,24	Картометрический метод	12,5	-
262	711664,77	3271279,13	Картометрический метод	12,5	-
263	711684,03	3271135,55	Картометрический метод	12,5	-

1	2	3	4	5	6
264	711804,14	3271005,56	Картометрический метод	12,5	-
265	711927,32	3270902,40	Картометрический метод	12,5	-
266	712166,03	3270933,62	Картометрический метод	12,5	-
267	712563,65	3270625,79	Картометрический метод	12,5	-
268	712551,80	3270467,82	Картометрический метод	12,5	-
269	712708,63	3270320,52	Картометрический метод	12,5	-
270	713035,97	3270207,91	Картометрический метод	12,5	-
271	713449,59	3270267,58	Картометрический метод	12,5	-
272	713515,01	3270177,60	Картометрический метод	12,5	-
273	713570,40	3270011,55	Картометрический метод	12,5	-
274	713545,93	3269930,19	Картометрический метод	12,5	-
275	713587,14	3269711,35	Картометрический метод	12,5	-
276	713790,07	3269606,88	Картометрический метод	12,5	-
277	713794,02	3269303,30	Картометрический метод	12,5	-
278	713934,75	3269105,24	Картометрический метод	12,5	-
279	714460,07	3269020,42	Картометрический метод	12,5	-
280	714570,47	3269120,19	Картометрический метод	12,5	-
281	714591,19	3269170,61	Картометрический метод	12,5	-
282	714659,25	3269184,72	Картометрический метод	12,5	-
283	714834,13	3269146,72	Картометрический метод	12,5	-
284	714967,73	3269209,78	Картометрический метод	12,5	-
285	715143,97	3269479,86	Картометрический метод	12,5	-
286	715143,97	3269564,32	Картометрический метод	12,5	-
287	715189,68	3269582,19	Картометрический метод	12,5	-
288	715312,29	3269659,04	Картометрический метод	12,5	-
289	715308,99	3269510,51	Картометрический метод	12,5	-
290	715658,78	3269431,52	Картометрический метод	12,5	-
291	716042,12	3269530,66	Картометрический метод	12,5	-
292	716513,77	3269124,23	Картометрический метод	12,5	-



Раздел 4

План границ объекта  
государственного природного комплексного заказника  
«Залесовский»



## ПРИЛОЖЕНИЕ 8

к изменениям, которые вносятся в  
постановление Администрации  
Алтайского края от 26.06.2007  
№ 278

## ПРИЛОЖЕНИЕ 1

к положению о государственном  
природном комплексном заказнике  
краевого значения «Касмалинский»  
в Ребрихинском и Павловском  
районах

ОПИСАНИЕ МЕСТОПОЛОЖЕНИЯ ГРАНИЦ  
государственного природного комплексного заказника  
«Касмалинский» в Ребрихинском районе

## Раздел 1

Сведения об объекте		
№ п/п	Характеристики объекта	Описание характеристик
1	2	3
1	Местоположение объекта	Российская Федерация, Алтайский край, Ребрихинский район, Ребрихинский, Клочковский сельсоветы
2	Площадь объекта +/- величина погрешности определения площади (Р +/- Дельта Р)	135225400 кв.м ± 101800 кв.м
3	Иные характеристики объекта	-

## Раздел 2

Сведения о местоположении границ объекта						
1. Система координат МСК-22, зона 2						
2. Сведения о характерных точках границ объекта						
Обозначение характерных точек границ	Координаты, м		Метод определения координат характерной точки	Средняя квадратическая погрешность положения характерной точки (Mt), м	Описание обозначения точки на местности	
1	2	3	4	5	6	
1	568812,31	2292335,29	Картометрический метод	1,0	-	

1	2	3	4	5	6
2	568833,10	2292367,82	Геодезический метод	5,0	-
3	568855,37	2292380,97	Геодезический метод	5,0	-
4	568887,01	2292376,56	Геодезический метод	5,0	-
5	568954,70	2292339,78	Геодезический метод	5,0	-
6	569036,14	2292379,30	Геодезический метод	5,0	-
7	569042,39	2292485,92	Геодезический метод	5,0	-
8	569057,90	2292546,44	Картометрический метод	1,0	-
9	569076,93	2292544,55	Геодезический метод	5,0	-
10	569096,18	2292508,77	Геодезический метод	5,0	-
11	569219,11	2292353,67	Геодезический метод	5,0	-
12	569280,42	2292438,91	Геодезический метод	5,0	-
13	569438,54	2292618,66	Геодезический метод	5,0	-
14	569547,63	2292673,63	Геодезический метод	5,0	-
15	569610,82	2292683,76	Геодезический метод	5,0	-
16	569749,94	2292886,07	Геодезический метод	5,0	-
17	569779,45	2292903,43	Геодезический метод	5,0	-
18	569761,76	2292955,12	Геодезический метод	5,0	-
19	569777,31	2293021,35	Геодезический метод	5,0	-
20	569793,37	2293060,99	Геодезический метод	5,0	-
21	569797,89	2293116,18	Геодезический метод	5,0	-
22	569763,77	2293152,31	Геодезический метод	5,0	-
23	569691,06	2293205,23	Геодезический метод	5,0	-
24	569654,78	2293213,11	Геодезический метод	5,0	-
25	569649,36	2293266,71	Геодезический метод	5,0	-
26	569675,83	2293307,96	Геодезический метод	5,0	-
27	569790,31	2293406,86	Геодезический метод	5,0	-
28	569789,86	2293457,38	Геодезический метод	5,0	-
29	569784,24	2293506,03	Геодезический метод	5,0	-
30	569815,07	2293556,39	Геодезический метод	5,0	-

1	2	3	4	5	6
31	569829,00	2293599,88	Геодезический метод	5,0	-
32	569909,59	2293710,52	Геодезический метод	5,0	-
33	569893,94	2293757,09	Геодезический метод	5,0	-
34	569894,79	2293788,64	Геодезический метод	5,0	-
35	569914,28	2293823,46	Геодезический метод	5,0	-
36	569946,41	2293831,70	Геодезический метод	5,0	-
37	569976,17	2293817,01	Геодезический метод	5,0	-
38	569965,08	2293756,62	Геодезический метод	5,0	-
39	569979,53	2293728,33	Геодезический метод	5,0	-
40	570010,26	2293719,67	Геодезический метод	5,0	-
41	570041,26	2293772,03	Геодезический метод	5,0	-
42	570125,90	2293816,53	Геодезический метод	5,0	-
43	570191,00	2293943,56	Геодезический метод	5,0	-
44	570272,06	2294013,21	Геодезический метод	5,0	-
45	570260,10	2294094,77	Геодезический метод	5,0	-
46	570262,49	2294150,29	Геодезический метод	5,0	-
47	570300,22	2294201,77	Геодезический метод	5,0	-
48	570433,30	2294203,98	Геодезический метод	5,0	-
49	570483,00	2294214,90	Геодезический метод	5,0	-
50	570545,68	2294236,17	Геодезический метод	5,0	-
51	570594,93	2294325,71	Геодезический метод	5,0	-
52	570664,32	2294329,06	Геодезический метод	5,0	-
53	570723,64	2294392,86	Геодезический метод	5,0	-
54	570974,36	2294527,18	Геодезический метод	5,0	-
55	570988,92	2294568,59	Геодезический метод	5,0	-
56	571037,04	2294614,48	Геодезический метод	5,0	-
57	571049,36	2294657,01	Геодезический метод	5,0	-
58	571096,37	2294697,30	Геодезический метод	5,0	-
59	571105,32	2294749,91	Геодезический метод	5,0	-



1	2	3	4	5	6
60	571168,00	2294809,23	Геодезический метод	5,0	-
61	571173,60	2294851,76	Геодезический метод	5,0	-
62	571204,94	2294862,96	Геодезический метод	5,0	-
63	571258,66	2294897,65	Геодезический метод	5,0	-
64	571325,26	2294893,18	Геодезический метод	5,0	-
65	571381,22	2294976,00	Геодезический метод	5,0	-
66	571528,97	2295018,53	Геодезический метод	5,0	-
67	571600,60	2295061,07	Геодезический метод	5,0	-
68	571589,41	2295117,03	Геодезический метод	5,0	-
69	571593,89	2295168,52	Геодезический метод	5,0	-
70	571582,70	2295211,05	Геодезический метод	5,0	-
71	571611,80	2295269,25	Геодезический метод	5,0	-
72	571629,10	2295289,40	Геодезический метод	5,0	-
73	571592,17	2295337,53	Геодезический метод	5,0	-
74	571598,88	2295376,70	Геодезический метод	5,0	-
75	571582,09	2295420,35	Геодезический метод	5,0	-
76	571585,45	2295469,60	Геодезический метод	5,0	-
77	571568,66	2295497,58	Геодезический метод	5,0	-
78	571570,47	2295575,61	Геодезический метод	5,0	-
79	571570,52	2295575,59	Геодезический метод	5,0	-
80	571626,72	2295533,87	Геодезический метод	5,0	-
81	571754,30	2295439,98	Картометрический метод	1,0	-
82	571798,84	2295489,79	Геодезический метод	5,0	-
83	571923,56	2295619,09	Геодезический метод	5,0	-
84	572236,75	2295876,08	Картометрический метод	1,0	-
85	572638,50	2296131,00	Геодезический метод	2,5	-
86	572663,80	2295947,70	Геодезический метод	2,5	-
87	572796,30	2295922,90	Геодезический метод	2,5	-
88	573099,60	2296276,40	Геодезический метод	2,5	-

1	2	3	4	5	6
89	573186,10	2296377,90	Геодезический метод	2,5	-
90	573086,30	2296770,20	Геодезический метод	2,5	-
91	573504,90	2297563,90	Геодезический метод	2,5	-
92	573798,90	2298207,90	Геодезический метод	2,5	-
93	574066,00	2298792,90	Геодезический метод	2,5	-
94	574129,00	2299223,20	Геодезический метод	2,5	-
95	574512,90	2299767,10	Геодезический метод	2,5	-
96	574836,90	2299858,90	Геодезический метод	2,5	-
97	574943,70	2299993,80	Геодезический метод	2,5	-
98	575095,75	2300194,67	Геодезический метод	5,0	-
99	575074,53	2300212,90	Геодезический метод	5,0	-
100	575100,80	2300239,31	Геодезический метод	5,0	-
101	575116,05	2300227,45	Геодезический метод	5,0	-
102	575121,69	2300234,80	Геодезический метод	5,0	-
103	575124,54	2300233,75	Геодезический метод	5,0	-
104	575289,20	2300450,20	Геодезический метод	5,0	-
105	575376,90	2300569,20	Геодезический метод	5,0	-
106	575345,90	2300790,30	Геодезический метод	5,0	-
107	575657,80	2301099,50	Геодезический метод	5,0	-
108	576009,10	2301454,90	Геодезический метод	5,0	-
109	576080,54	2301632,11	Геодезический метод	5,0	-
110	576806,38	2302169,33	Геодезический метод	5,0	-
111	576885,80	2302780,70	Геодезический метод	5,0	-
112	577446,90	2302995,80	Геодезический метод	5,0	-
113	578127,60	2303942,90	Геодезический метод	5,0	-
114	579264,70	2304882,60	Геодезический метод	5,0	-
115	579740,39	2305587,62	Геодезический метод	5,0	-
116	579842,91	2305748,10	Геодезический метод	5,0	-
117	579899,36	2305824,71	Геодезический метод	5,0	-

1	2	3	4	5	6
118	579960,30	2305909,50	Геодезический метод	5,0	-
119	580640,40	2306579,20	Геодезический метод	5,0	-
120	580825,50	2306942,76	Геодезический метод	5,0	-
121	580824,19	2306944,89	Геодезический метод	5,0	-
122	580820,35	2306950,78	Геодезический метод	5,0	-
123	580817,94	2306956,34	Геодезический метод	5,0	-
124	580838,59	2306968,44	Геодезический метод	5,0	-
125	580882,00	2307053,40	Геодезический метод	5,0	-
126	580915,90	2307235,50	Геодезический метод	5,0	-
127	580867,60	2307519,60	Геодезический метод	5,0	-
128	580742,50	2307914,40	Геодезический метод	5,0	-
129	580544,20	2308343,00	Геодезический метод	5,0	-
130	580551,20	2308475,80	Геодезический метод	5,0	-
131	580764,50	2308914,50	Геодезический метод	5,0	-
132	580544,20	2308343,00	Геодезический метод	5,0	-
133	580551,20	2308475,80	Геодезический метод	5,0	-
134	580764,50	2308914,50	Геодезический метод	5,0	-
135	580937,36	2308745,71	Картометрический метод	1,0	-
136	581008,53	2308636,44	Геодезический метод	5,0	-
137	581240,10	2308206,80	Геодезический метод	5,0	-
138	581428,10	2307947,60	Геодезический метод	5,0	-
139	581612,00	2307894,50	Геодезический метод	5,0	-
140	581745,20	2307946,40	Геодезический метод	5,0	-
141	581896,17	2308278,94	Геодезический метод	5,0	-
142	582243,10	2308773,40	Геодезический метод	5,0	-
143	582198,70	2308936,40	Геодезический метод	5,0	-
144	582067,50	2309440,30	Геодезический метод	5,0	-
145	582054,69	2309477,47	Геодезический метод	5,0	-
146	582036,54	2309535,94	Геодезический метод	5,0	-

1	2	3	4	5	6
147	582015,30	2309639,50	Геодезический метод	5,0	-
148	582037,35	2309702,07	Геодезический метод	5,0	-
149	582098,64	2309840,78	Геодезический метод	5,0	-
150	582219,95	2310118,56	Геодезический метод	5,0	-
151	582238,66	2310166,18	Геодезический метод	5,0	-
152	582312,80	2310310,80	Геодезический метод	2,5	-
153	581166,91	2311158,02	Геодезический метод	2,5	-
154	579443,52	2312431,74	Геодезический метод	2,5	-
155	577663,34	2313747,17	Геодезический метод	2,5	-
156	577520,60	2313540,90	Геодезический метод	2,5	-
157	577473,50	2313482,60	Геодезический метод	2,5	-
158	577140,80	2313049,00	Геодезический метод	2,5	-
159	576923,60	2312738,50	Геодезический метод	2,5	-
160	576634,60	2312314,00	Геодезический метод	2,5	-
161	576644,10	2311994,70	Геодезический метод	2,5	-
162	576674,50	2311402,10	Геодезический метод	2,5	-
163	576700,10	2310903,80	Геодезический метод	2,5	-
164	576365,00	2310572,60	Геодезический метод	2,5	-
165	576104,10	2310255,70	Геодезический метод	2,5	-
166	575571,90	2309930,60	Геодезический метод	2,5	-
167	575027,70	2309740,40	Геодезический метод	2,5	-
168	574678,30	2309629,40	Геодезический метод	2,5	-
169	573745,60	2308900,00	Геодезический метод	2,5	-
170	573522,00	2308463,40	Геодезический метод	2,5	-
171	573387,20	2308198,10	Геодезический метод	2,5	-
172	573296,51	2308019,10	Геодезический метод	2,5	-
173	573153,00	2307802,90	Геодезический метод	2,5	-
174	572952,40	2307499,40	Геодезический метод	2,5	-

1	2	3	4	5	6
175	572326,90	2306871,50	Геодезический метод	2,5	-
176	571344,00	2305478,40	Геодезический метод	2,5	-
177	571199,10	2305081,20	Геодезический метод	2,5	-
178	571283,30	2304868,90	Геодезический метод	2,5	-
179	571500,00	2304744,60	Геодезический метод	2,5	-
180	571609,80	2304886,10	Геодезический метод	2,5	-
181	571848,30	2304710,00	Геодезический метод	2,5	-
182	572166,60	2304475,40	Геодезический метод	2,5	-
183	572024,50	2304255,40	Геодезический метод	2,5	-
184	572014,60	2304140,80	Геодезический метод	2,5	-
185	572026,20	2303992,70	Геодезический метод	2,5	-
186	571465,40	2303791,10	Геодезический метод	2,5	-
187	571363,20	2304031,30	Геодезический метод	2,5	-
188	571575,90	2304169,90	Геодезический метод	2,5	-
189	571524,60	2304247,20	Геодезический метод	2,5	-
190	571362,10	2304463,80	Геодезический метод	2,5	-
191	571229,90	2304398,60	Геодезический метод	2,5	-
192	571066,70	2304252,20	Геодезический метод	2,5	-
193	570676,70	2304038,90	Геодезический метод	2,5	-
194	570438,20	2303833,50	Геодезический метод	2,5	-
195	570345,99	2303940,46	Геодезический метод	2,5	-
196	570234,70	2303858,20	Геодезический метод	2,5	-
197	570137,80	2303709,50	Геодезический метод	2,5	-
198	569919,80	2303272,80	Геодезический метод	2,5	-
199	569638,80	2303090,60	Геодезический метод	2,5	-
200	569646,90	2302839,00	Геодезический метод	2,5	-
201	569462,20	2302675,00	Геодезический метод	2,5	-
202	569431,81	2302626,56	Аналитический метод	0,1	-
203	569445,19	2302616,15	Геодезический метод	0,1	-

1	2	3	4	5	6
204	569357,37	2302456,77	Геодезический метод	0,1	-
205	569352,13	2302458,15	Геодезический метод	0,1	-
206	569329,68	2302436,16	Геодезический метод	0,1	-
207	569322,75	2302429,31	Геодезический метод	0,1	-
208	569316,43	2302434,68	Геодезический метод	0,1	-
209	569313,18	2302436,88	Геодезический метод	0,1	-
210	569299,73	2302416,01	Аналитический метод	0,1	-
211	569183,10	2302230,10	Геодезический метод	2,5	-
212	568795,70	2301621,10	Геодезический метод	2,5	-
213	568462,80	2301332,80	Геодезический метод	2,5	-
214	568158,50	2300737,20	Геодезический метод	2,5	-
215	568024,20	2300330,40	Геодезический метод	2,5	-
216	567513,20	2300076,00	Геодезический метод	2,5	-
217	567428,20	2299918,30	Геодезический метод	2,5	-
218	567360,50	2299659,70	Геодезический метод	2,5	-
219	567160,70	2299372,60	Геодезический метод	2,5	-
220	567126,70	2299212,60	Геодезический метод	2,5	-
221	566970,60	2298991,20	Геодезический метод	2,5	-
222	566848,60	2298816,20	Геодезический метод	2,5	-
223	566981,10	2298498,60	Геодезический метод	2,5	-
224	566863,80	2298044,80	Геодезический метод	2,5	-
225	566534,40	2298225,90	Геодезический метод	2,5	-
226	566274,30	2298224,30	Геодезический метод	2,5	-
227	566192,50	2297993,60	Геодезический метод	2,5	-
228	565927,60	2297647,70	Геодезический метод	2,5	-
229	565620,41	2297249,60	Геодезический метод	2,5	-
230	566202,40	2296898,70	Геодезический метод	2,5	-
231	566206,20	2296793,90	Геодезический метод	2,5	-
232	566524,00	2296559,80	Геодезический метод	2,5	-

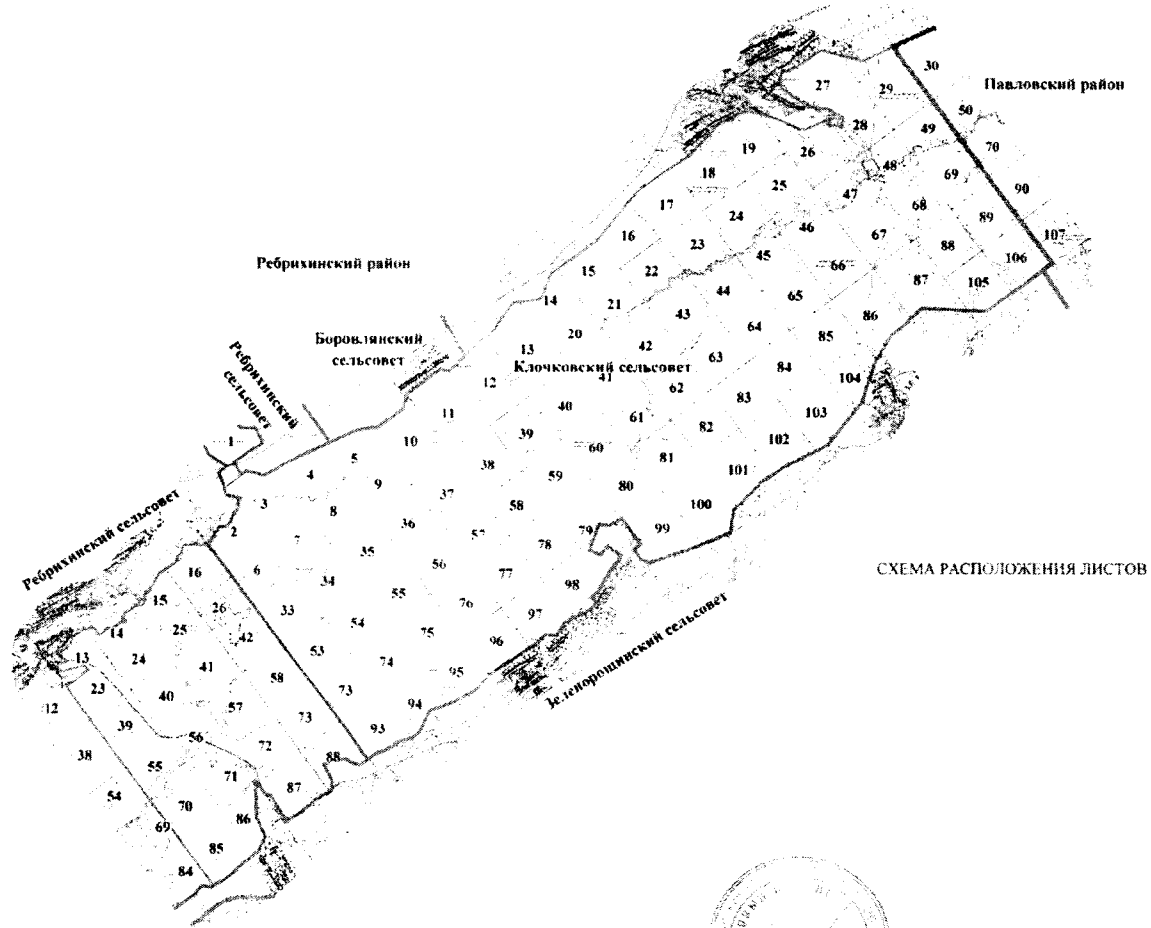
1	2	3	4	5	6
233	565753,50	2296581,30	Геодезический метод	2,5	-
234	565304,10	2296774,10	Геодезический метод	2,5	-
235	565009,40	2296613,80	Геодезический метод	2,5	-
236	564762,90	2296311,50	Геодезический метод	2,5	-
237	564452,20	2295978,60	Геодезический метод	2,5	-
238	564256,32	2295663,17	Геодезический метод	5,0	-
239	568516,18	2292525,27	Геодезический метод	5,0	-
240	568525,97	2292538,85	Картометрический метод	1,0	-
241	568526,63	2292538,35	Картометрический метод	1,0	-
242	568623,28	2292515,00	Картометрический метод	1,0	-
243	568682,60	2292578,58	Картометрический метод	1,0	-
244	568756,70	2292524,86	Картометрический метод	1,0	-
245	568683,84	2292432,43	Картометрический метод	1,0	-
1	568812,31	2292335,29	Картометрический метод	1,0	-
<b>3. Сведения о характерных точках части (частей) границы объекта</b>					
Обозначение характерных точек части границы	Координаты, м		Метод определения координат характерной точки	Средняя квадратическая погрешность положения характерной точки (Mt), м	Описание обозначения точки на местности
	X	Y			
<b>Часть № 1</b>					
-	-	-	-	-	-
-	-	-	-	-	-
<b>Часть № 2</b>					
-	-	-	-	-	-
-	-	-	-	-	-
<b>Часть № ...</b>					
-	-	-	-	-	-





Раздел 4

План границ объекта  
государственного природного комплексного заказника  
«Касмалинский» в Ребрихинском районе



Подпись *Г.А. Попков* Дата "5" *октября* 2018 г.

Масштаб 1: 100000

место для оттиска печати лица, составившего карту(план) объекта землеустройства

## ПРИЛОЖЕНИЕ 9

к изменениям, которые вносятся в  
 постановление Администрации  
 Алтайского края от 26.06.2007  
 № 278

## ПРИЛОЖЕНИЕ 2

к положению о государственном  
 природном комплексном заказнике  
 краевого значения «Касмалинский»  
 в Ребрихинском и Павловском  
 районах

**ОПИСАНИЕ МЕСТОПОЛОЖЕНИЯ ГРАНИЦ  
 государственного природного комплексного заказника  
 «Касмалинский» в Павловском районе**

## Раздел 1

Сведения об объекте		
№ п/п	Характеристики объекта	Описание характеристик
1	2	3
1	Местоположение объекта	Российская Федерация, Алтайский край, Павловский район, Лебяжинский, Бурановский сельсоветы
2	Площадь объекта +/- величина погрешности определения площади (Р +/- Дельта Р)	18850000 кв.м ± 76000 кв.м
3	Иные характеристики объекта	-

## Раздел 2

Сведения о местоположении границ объекта					
1. Система координат МСК-22, зона 2					
2. Сведения о характерных точках границ объекта					
Обозначение характерных точек границ	Координаты, м		Метод определения координат характерной точки	Средняя квадратическая погрешность положения характерной точки (Mt), м	Описание обозначения точки на местности
1	2	3	4	5	6
1	582312,80	2310310,80	Геодезический метод	2,5	межевой знак

1	2	3	4	5	6
2	582554,00	2310856,69	Геодезический метод	2,5	межевой знак
3	582809,10	2311433,90	Геодезический метод	2,5	межевой знак
4	583149,50	2311725,50	Геодезический метод	2,5	межевой знак
5	583372,30	2311918,25	Геодезический метод	2,5	-
6	583372,30	2311918,24	Геодезический метод	2,5	-
7	583379,39	2311885,94	Геодезический метод	2,5	-
8	583402,02	2311878,13	Геодезический метод	2,5	-
9	583389,14	2311840,68	Геодезический метод	2,5	-
10	583440,08	2311824,15	Геодезический метод	2,5	-
11	583459,76	2311871,50	Геодезический метод	2,5	-
12	583443,77	2311885,94	Геодезический метод	2,5	-
13	583439,47	2311907,79	Геодезический метод	2,5	-
14	583477,32	2311908,57	Геодезический метод	2,5	-
15	583489,42	2311935,10	Геодезический метод	2,5	-
16	583464,44	2311966,70	Геодезический метод	2,5	-
17	583466,01	2311985,04	Геодезический метод	2,5	-
18	583456,01	2311990,67	Геодезический метод	2,5	-
19	583528,72	2312053,58	Геодезический метод	2,5	-
20	583528,72	2312053,57	Геодезический метод	2,5	-
21	583556,62	2312055,78	Геодезический метод	2,5	-
22	583579,46	2312065,92	Геодезический метод	2,5	-
23	583600,77	2312097,23	Геодезический метод	2,5	-
24	583612,09	2312128,44	Геодезический метод	2,5	-
25	583623,60	2312127,66	Геодезический метод	2,5	-
26	583654,62	2312115,17	Геодезический метод	2,5	-
27	583649,93	2312137,80	Геодезический метод	2,5	-
28	583669,83	2312131,17	Геодезический метод	2,5	-

1	2	3	4	5	6
29	583690,32	2312135,85	Геодезический метод	2,5	-
30	583698,31	2312155,36	Геодезический метод	2,5	-
31	583689,34	2312169,79	Геодезический метод	2,5	-
32	583647,59	2312206,08	Геодезический метод	2,5	-
33	583644,36	2312243,78	Геодезический метод	2,5	-
34	583786,57	2312550,77	Геодезический метод	2,5	межевой знак
35	583792,45	2312570,56	Геодезический метод	2,5	-
36	583888,61	2312689,27	Геодезический метод	2,5	-
37	583880,81	2312713,46	Геодезический метод	2,5	-
38	583858,57	2312725,56	Геодезический метод	2,5	-
39	583898,36	2312718,53	Геодезический метод	2,5	-
40	583922,58	2312724,56	Геодезический метод	2,5	-
41	583908,23	2312758,16	Геодезический метод	2,5	-
42	583862,08	2312761,06	Геодезический метод	2,5	-
43	583846,91	2312753,83	Геодезический метод	2,5	-
44	583856,80	2312787,14	Геодезический метод	2,5	-
45	583900,72	2312906,23	Геодезический метод	2,5	-
46	583943,89	2312992,56	Геодезический метод	2,5	-
47	583957,28	2313036,11	Геодезический метод	2,5	-
48	583978,13	2313103,09	Геодезический метод	2,5	-
49	583987,80	2313113,51	Геодезический метод	2,5	-
50	584013,11	2313119,47	Геодезический метод	2,5	-
51	584045,12	2313104,21	Геодезический метод	2,5	-
52	584064,47	2313104,95	Геодезический метод	2,5	-
53	584080,84	2313119,09	Геодезический метод	2,5	-
54	584011,68	2313181,29	Картометрический метод	2,5	-
55	583479,80	2313547,92	Картометрический метод	2,5	-
56	582177,12	2314468,61	Картометрический метод	2,5	-

1	2	3	4	5	6
57	581663,21	2314845,49	Картометрический метод	2,5	-
58	580579,08	2315636,57	Картометрический метод	2,5	-
59	579683,70	2316274,90	Геодезический метод	2,5	-
60	579126,70	2316057,90	Геодезический метод	2,5	-
61	578951,87	2315865,86	Геодезический метод	2,5	-
62	578937,99	2315841,54	Геодезический метод	2,5	-
63	578915,58	2315809,86	Геодезический метод	2,5	-
64	578871,70	2315758,30	Геодезический метод	2,5	-
65	578840,20	2315716,64	Геодезический метод	2,5	-
66	578747,70	2315594,30	Геодезический метод	2,5	-
67	578747,42	2315592,86	Геодезический метод	2,5	-
68	578726,21	2315595,81	Геодезический метод	2,5	-
69	578693,97	2315541,79	Геодезический метод	2,5	-
70	578643,95	2315507,42	Геодезический метод	2,5	-
71	578527,82	2315330,00	Геодезический метод	2,5	-
72	578455,18	2315259,00	Геодезический метод	2,5	-
73	578482,25	2315227,93	Геодезический метод	2,5	-
74	578476,57	2315215,15	Геодезический метод	2,5	-
75	578429,42	2315198,28	Геодезический метод	2,5	-
76	578455,26	2315173,94	Геодезический метод	2,5	-
77	578420,38	2315155,85	Геодезический метод	2,5	-
78	578432,99	2315139,36	Геодезический метод	2,5	-
79	578477,72	2315155,69	Геодезический метод	2,5	-
80	578533,17	2315238,71	Геодезический метод	2,5	-
81	578575,52	2315277,78	Геодезический метод	2,5	-
82	578552,92	2315188,15	Геодезический метод	2,5	-
83	578559,70	2315110,61	Геодезический метод	2,5	-
84	578526,68	2315048,65	Геодезический метод	2,5	-
85	578364,24	2314939,49	Геодезический метод	2,5	-

1	2	3	4	5	6
86	578349,67	2314945,17	Геодезический метод	2,5	-
87	578331,21	2314973,58	Геодезический метод	2,5	-
88	578288,25	2314982,10	Геодезический метод	2,5	-
89	578192,36	2314862,79	Геодезический метод	2,5	-
90	578248,84	2314857,11	Геодезический метод	2,5	-
91	578250,26	2314820,18	Геодезический метод	2,5	-
92	578332,63	2314844,32	Геодезический метод	2,5	-
93	578353,93	2314874,15	Геодезический метод	2,5	-
94	578334,05	2314919,60	Геодезический метод	2,5	-
95	578349,67	2314922,44	Геодезический метод	2,5	-
96	578367,28	2314918,90	Геодезический метод	2,5	-
97	578377,02	2314852,86	Геодезический метод	2,5	-
98	578303,16	2314779,00	Геодезический метод	2,5	-
99	578244,93	2314770,48	Геодезический метод	2,5	-
100	578193,45	2314814,51	Геодезический метод	2,5	-
101	578199,49	2314751,98	Геодезический метод	2,5	-
102	578240,67	2314719,32	Геодезический метод	2,5	-
103	578213,69	2314646,91	Геодезический метод	2,5	-
104	578244,93	2314656,83	Геодезический метод	2,5	-
105	578274,02	2314621,13	Геодезический метод	2,5	-
106	578202,70	2314514,90	Геодезический метод	2,5	-
107	578062,11	2314324,32	Геодезический метод	2,5	-
108	578068,59	2314375,29	Геодезический метод	2,5	-
109	578022,08	2314385,95	Геодезический метод	2,5	-
110	577979,83	2314333,75	Геодезический метод	2,5	-
111	577887,43	2314353,28	Геодезический метод	2,5	-
112	577973,79	2314384,88	Геодезический метод	2,5	-
113	577956,75	2314426,43	Геодезический метод	2,5	-
114	577894,97	2314454,83	Геодезический метод	2,5	-

1	2	3	4	5	6
115	577883,61	2314434,24	Геодезический метод	2,5	-
116	577839,59	2314432,11	Геодезический метод	2,5	-
117	577859,02	2314317,06	Геодезический метод	2,5	-
118	577816,42	2314335,52	Геодезический метод	2,5	-
119	577753,22	2314285,81	Геодезический метод	2,5	-
120	577687,54	2314263,46	Геодезический метод	2,5	-
121	577670,91	2314238,51	Геодезический метод	2,5	-
122	577657,36	2314209,15	Геодезический метод	2,5	-
123	577666,39	2314193,34	Геодезический метод	2,5	-
124	577679,94	2314191,08	Геодезический метод	2,5	-
125	577720,58	2314215,92	Геодезический метод	2,5	-
126	577752,19	2314227,21	Геодезический метод	2,5	-
127	577832,75	2314253,85	Геодезический метод	2,5	-
128	577839,23	2314224,38	Геодезический метод	2,5	-
129	577777,03	2314191,08	Геодезический метод	2,5	-
130	577752,19	2314166,24	Геодезический метод	2,5	-
131	577734,13	2314136,89	Геодезический метод	2,5	-
132	577736,39	2314105,27	Геодезический метод	2,5	-
133	577752,19	2314093,98	Геодезический метод	2,5	-
134	577763,48	2314091,73	Геодезический метод	2,5	-
135	577779,28	2314107,53	Геодезический метод	2,5	-
136	577797,35	2314148,18	Геодезический метод	2,5	-
137	577822,18	2314161,73	Геодезический метод	2,5	-
138	577851,54	2314159,47	Геодезический метод	2,5	-
139	577883,15	2314157,21	Геодезический метод	2,5	-
140	577903,47	2314143,66	Геодезический метод	2,5	-
141	577910,24	2314118,82	Геодезический метод	2,5	-
142	577815,70	2313967,90	Геодезический метод	2,5	-
143	577778,09	2313919,84	Геодезический метод	2,5	-


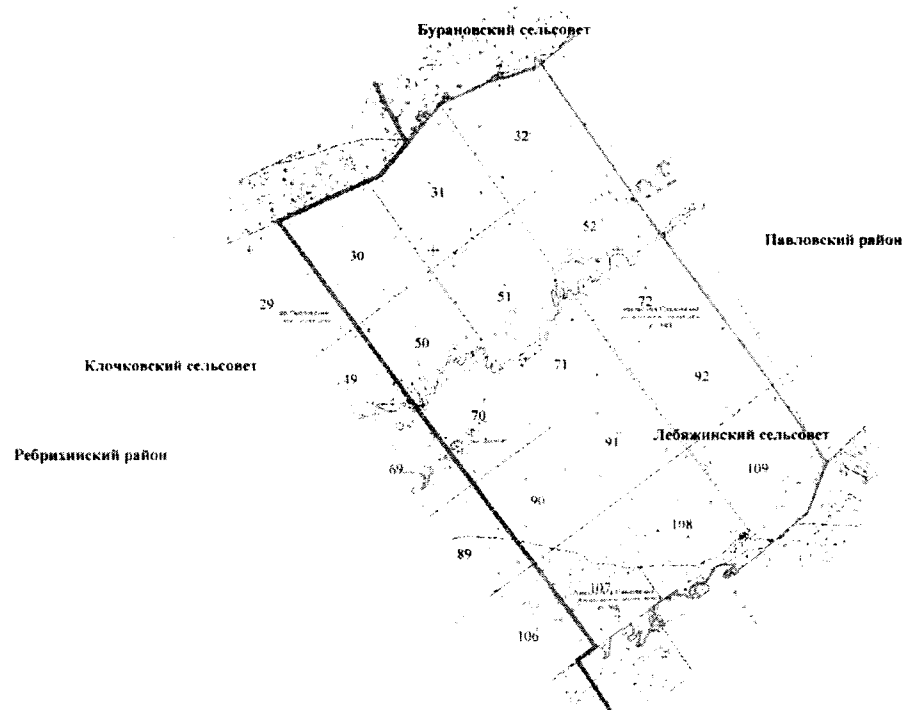
1	2	3	4	5	6
144	577745,42	2313913,33	Геодезический метод	2,5	-
145	577677,68	2313897,52	Геодезический метод	2,5	-
146	577643,81	2313895,27	Геодезический метод	2,5	-
147	577570,43	2313897,52	Геодезический метод	2,5	-
148	577552,37	2313870,43	Геодезический метод	2,5	-
149	577543,33	2313820,75	Геодезический метод	2,5	-
150	577577,57	2313854,73	Геодезический метод	2,5	-
151	577625,14	2313839,82	Геодезический метод	2,5	-
152	577662,78	2313800,76	Геодезический метод	2,5	-
153	577663,34	2313747,17	Картометрический метод	2,5	-
154	579443,52	2312431,74	Картометрический метод	2,5	-
155	581166,91	2311158,02	Картометрический метод	2,5	-
1	582312,80	2310310,80	Геодезический метод	2,5	-
3. Сведения о характерных точках части (частей) границы объекта					
Обозначение характерных точек части границы	Координаты, м		Метод определения координат характерной точки	Средняя квадратическая погрешность положения характерной точки (Mt), м	Описание обозначения точки на местности
	X	Y			
Часть № 1					
-	-	-	-	-	-
-	-	-	-	-	-
Часть № 2					
-	-	-	-	-	-
-	-	-	-	-	-
Часть № ...					
-	-	-	-	-	-
-	-	-	-	-	-





## Раздел 4

План границ объекта  
государственного природного комплексного заказника  
«Касмалинский» в Павловском районе



Подпись: *С.А. Попков* / Дата: "05" / 2015 г.

Масштаб 1: 50000

место для оттиска печати лица, составившего карту(план) объекта землеустройства

ПРИЛОЖЕНИЕ 10  
к изменениям, которые вносятся в  
постановление Администрации  
Алтайского края от 26.06.2007  
№ 278

ПРИЛОЖЕНИЕ 1  
к положению о государственном  
природном комплексном заказнике  
краевого значения «Кислухинский»  
в Первомайском, Тальменском  
районах и муниципальном  
образовании г. Барнаул Алтайского  
края

ОПИСАНИЕ МЕСТОПОЛОЖЕНИЯ ГРАНИЦ  
государственного природного комплексного заказника  
«Кислухинский» в Первомайском районе

Раздел 1

Сведения об объекте		
№ п/п	Характеристики объекта	Описание характеристик
1	2	3
1	Местоположение объекта	Российская Федерация, Алтайский край, Первомайский район, Повалихинский сельсовет
2	Площадь объекта +/- величина погрешности определения площади (Р +/- Дельта Р)	26714691 кв.м ± 226127 кв.м
3	Иные характеристики объекта	-

Раздел 2

Сведения о местоположении границ объекта					
1. Система координат МСК-22, зона 3					
2. Сведения о характерных точках границ объекта					
Обозначение характерных точек границ	Координаты, м		Метод определения координат характерной точки	Средняя квадратическая погрешность положения характерной точки (Mt), м	Описание обозначения точки на местности
1	2	3	4	5	6
1	616166,07	3180166,15	Картометрический метод	12,5	-

1	2	3	4	5	6
2	616084,8	3180141,4	Картометрический метод	12,5	-
3	615902,2	3179991,6	Картометрический метод	12,5	-
4	615708,9	3179868	Картометрический метод	12,5	-
5	615476,69	3179759,18	Картометрический метод	12,5	-
6	615246,24	3179618,59	Картометрический метод	12,5	-
7	614881,78	3179418,99	Картометрический метод	12,5	-
8	614749,93	3179257,76	Картометрический метод	12,5	-
9	614658,94	3179146,5	Картометрический метод	12,5	-
10	614315,38	3178726,39	Картометрический метод	12,5	-
11	614250,97	3178484,3	Картометрический метод	12,5	-
12	614259,27	3178415,94	Картометрический метод	12,5	-
13	613937,6	3177931,6	Картометрический метод	12,5	-
14	613656,91	3177542,18	Картометрический метод	12,5	-
15	613443,68	3177382,68	Картометрический метод	12,5	-
16	613278,5	3177292	Картометрический метод	12,5	-
17	613189,6	3177237,8	Картометрический метод	12,5	-
18	613098,4	3177202,9	Картометрический метод	12,5	-
19	612987,4	3177150	Картометрический метод	12,5	-
20	612848,5	3177069,8	Картометрический метод	12,5	-
21	612662,75	3177005,25	Картометрический метод	12,5	-
22	612604,4	3176990,6	Картометрический метод	12,5	-
23	612534,9	3176975,3	Картометрический метод	12,5	-
24	612459,4	3176917,7	Картометрический метод	12,5	-
25	612441,3	3176914	Картометрический метод	12,5	-
26	612417,5	3176919,5	Картометрический метод	12,5	-
27	612070	3176794,3	Картометрический метод	12,5	-
28	611801,4	3176707,7	Картометрический метод	12,5	-
29	611769,08	3176706,41	Картометрический метод	12,5	-
30	611627,5	3176673,6	Картометрический метод	12,5	-

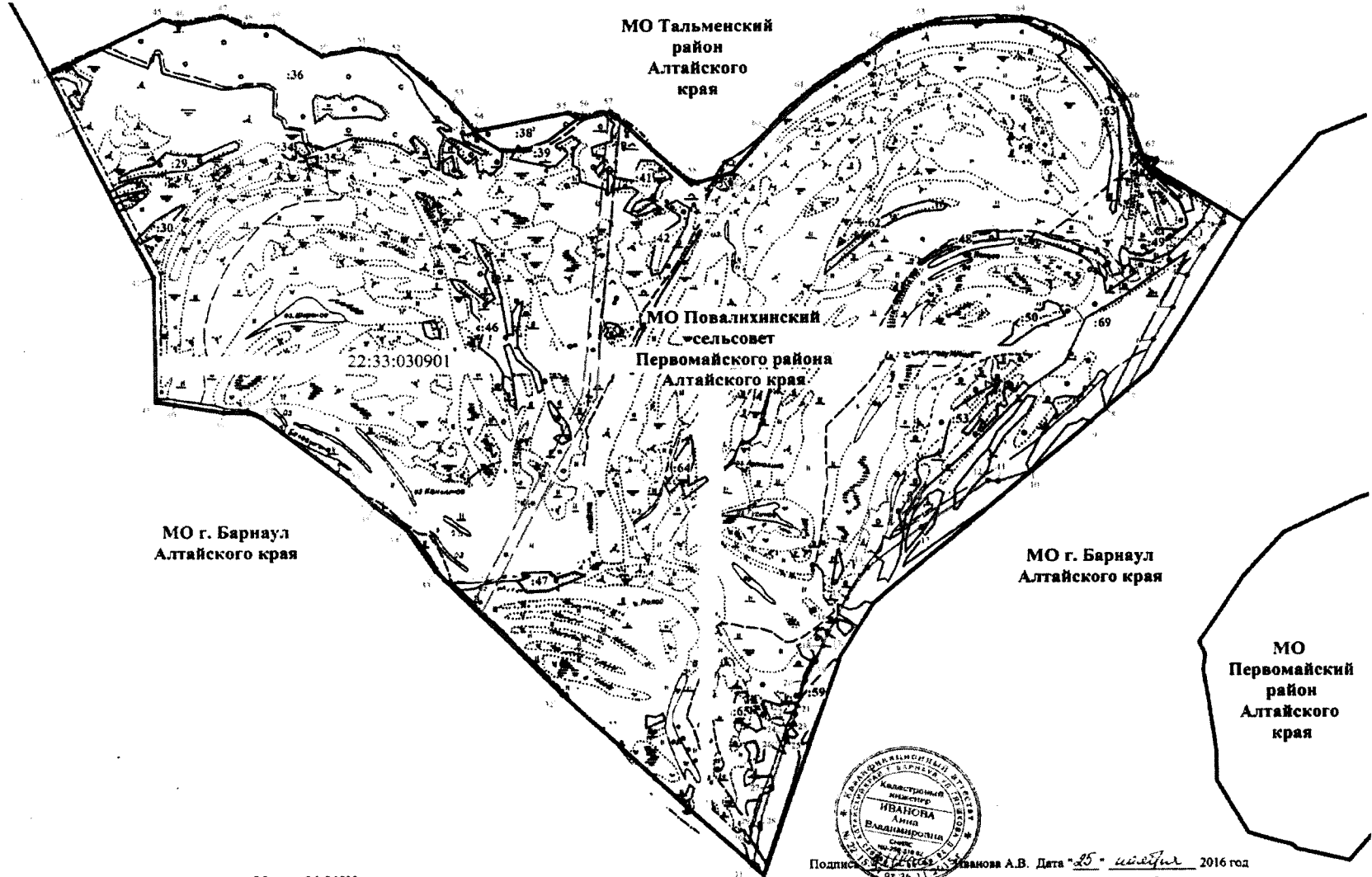
1	2	3	4	5	6
31	611491,5	3176642,31	Картометрический метод	12,5	-
32	612838,13	3175369,26	Картометрический метод	12,5	-
33	613812,74	3174512,37	Картометрический метод	12,5	-
34	614133,05	3174313	Картометрический метод	12,5	-
35	614313,59	3174103,87	Картометрический метод	12,5	-
36	614512,6	3173923,15	Картометрический метод	12,5	-
37	615024,86	3173330,23	Картометрический метод	12,5	-
38	615065,26	3173242	Картометрический метод	12,5	-
39	615076,63	3173076,17	Картометрический метод	12,5	-
40	615152,66	3172728,26	Картометрический метод	12,5	-
41	615181,43	3172599,2	Картометрический метод	12,5	-
42	616110,73	3172621,08	Картометрический метод	12,5	-
43	617261,65	3172116,95	Картометрический метод	12,5	-
44	617659,47	3171947,05	Картометрический метод	12,5	-
45	618021,73	3172761,55	Картометрический метод	12,5	-
46	617975,39	3172874,69	Картометрический метод	12,5	-
47	618019,54	3173193,05	Картометрический метод	12,5	-
48	617937,01	3173330,24	Картометрический метод	12,5	-
49	617925,22	3173534,35	Картометрический метод	12,5	-
50	617683,92	3173872,66	Картометрический метод	12,5	-
51	617726,9	3174143,02	Картометрический метод	12,5	-
52	617655,62	3174392,58	Картометрический метод	12,5	-
53	617281,56	3174770,06	Картометрический метод	12,5	-
54	617070,54	3174921,01	Картометрический метод	12,5	-
55	617167,62	3175577,27	Картометрический метод	12,5	-
56	617115,71	3175671	Картометрический метод	12,5	-
57	617158,31	3175874,2	Картометрический метод	12,5	-
58	616588,52	3176419,27	Картометрический метод	12,5	-
59	616656,5	3176703,46	Картометрический метод	12,5	-

1	2	3	4	5	6
60	616955	3176981,38	Картометрический метод	12,5	-
61	617214,38	3177276,82	Картометрический метод	12,5	-
62	617571,27	3177838,52	Картометрический метод	12,5	-
63	617680,48	3178130,84	Картометрический метод	12,5	-
64	617668,35	3178798,49	Картометрический метод	12,5	-
65	617427,7	3179197,55	Картометрический метод	12,5	-
66	617058,21	3179466,52	Картометрический метод	12,5	-
67	616596,66	3179605,33	Картометрический метод	12,5	-
68	616580,28	3179690,95	Картометрический метод	12,5	-
69	616519,23	3179659,61	Картометрический метод	12,5	-
1	616166,07	3180166,15	Картометрический метод	12,5	-
3. Сведения о характерных точках части (частей) границы объекта					
Обозначение характерных точек части границы	Координаты, м		Метод определения координат характерной точки	Средняя квадратическая погрешность положения характерной точки (Mt), м	Описание обозначения точки на местности
	X	Y			
Часть № 1					
-	-	-	-	-	-
-	-	-	-	-	-
Часть № 2					
-	-	-	-	-	-
-	-	-	-	-	-
Часть № ...					
-	-	-	-	-	-



Раздел 4

План границ объекта  
государственного природного комплексного заказника  
«Кислухинский» в Первомайском районе





ПРИЛОЖЕНИЕ 11  
к изменениям, которые вносятся в  
постановление Администрации  
Алтайского края от 26.06.2007  
№ 278

ПРИЛОЖЕНИЕ 2  
к положению о государственном  
природном комплексном заказнике  
краевого значения «Кислухинский»  
в Первомайском, Тальменском  
районах и муниципальном  
образовании г. Барнаул Алтайского  
края

ОПИСАНИЕ МЕСТОПОЛОЖЕНИЯ ГРАНИЦ  
государственного природного комплексного заказника  
«Кислухинский» в Тальменском районе

Раздел 1

Сведения об объекте		
№ п/п	Характеристики объекта	Описание характеристик
1	2	3
1	Местоположение объекта	Российская Федерация, Алтайский край, Тальменский район, Новоозерский, Озерский, Речкуновский сельсоветы
2	Площадь объекта +/- величина погрешности определения площади (P +/- Дельта P)	286663073 кв.м ± 740737 кв.м
3	Иные характеристики объекта	-

Раздел 2

Сведения о местоположении границ объекта					
1. Система координат МСК-22, зона 2					
2. Сведения о характерных точках границ объекта					
Обозначение характерных точек границ	Координаты, м		Метод определения координат характерной точки	Средняя квадратическая погрешность положения характерной точки (Mt), м	Описание обозначения точки на местности
1	2	3	4	5	6
1	626671,73	2379376,32	Картометрический метод	12,5	-

1	2	3	4	5	6
2	626663,96	2379372,9	Картометрический метод	12,5	-
3	626683,7	2379324,6	Картометрический метод	12,5	-
4	626323,4	2379114,6	Картометрический метод	12,5	-
5	626295,66	2379183,49	Картометрический метод	12,5	-
6	626231,7	2379180	Картометрический метод	12,5	-
7	626158,7	2379151	Картометрический метод	12,5	-
8	626081,12	2379114,35	Картометрический метод	12,5	-
9	625815,32	2379757,8	Картометрический метод	12,5	-
10	625535,84	2379668,13	Картометрический метод	12,5	-
11	625523,31	2379813,84	Картометрический метод	12,5	-
12	625483,26	2379839,84	Картометрический метод	12,5	-
13	625311,72	2379954,16	Картометрический метод	12,5	-
14	625234,54	2379841,9	Картометрический метод	12,5	-
15	625029,34	2379543,46	Картометрический метод	12,5	-
16	625028,16	2379700,38	Картометрический метод	12,5	-
17	624980,14	2379825,24	Картометрический метод	12,5	-
18	624887,3	2379952,21	Картометрический метод	12,5	-
19	624804,87	2380009,28	Картометрический метод	12,5	-
20	624692,54	2380051,86	Картометрический метод	12,5	-
21	624552,13	2380073,6	Картометрический метод	12,5	-
22	624418,35	2380168,06	Картометрический метод	12,5	-
23	624283,97	2380217,25	Картометрический метод	12,5	-
24	624204,27	2380299,54	Картометрический метод	12,5	-
25	624077,78	2380354,41	Картометрический метод	12,5	-
26	623806,77	2380519,54	Картометрический метод	12,5	-
27	623469,51	2380689,24	Картометрический метод	12,5	-
28	623310,55	2380745,41	Картометрический метод	12,5	-
29	622848,01	2380842,64	Картометрический метод	12,5	-
30	622701,45	2380897,03	Картометрический метод	12,5	-

1	2	3	4	5	6
31	622489,21	2380966,4	Картометрический метод	12,5	-
32	622404,43	2380942,75	Картометрический метод	12,5	-
33	622324,59	2380884,19	Картометрический метод	12,5	-
34	622186,02	2380683,25	Картометрический метод	12,5	-
35	622051,19	2380503,57	Картометрический метод	12,5	-
36	622005,18	2380502,43	Картометрический метод	12,5	-
37	621920,47	2380547,87	Картометрический метод	12,5	-
38	621851,18	2380550,19	Картометрический метод	12,5	-
39	621399,08	2380760,62	Картометрический метод	12,5	-
40	621065,73	2380894,79	Картометрический метод	12,5	-
41	620974,12	2381079,41	Картометрический метод	12,5	-
42	620937,06	2381130,17	Картометрический метод	12,5	-
43	620883,9	2381182,18	Картометрический метод	12,5	-
44	620706,72	2381320,76	Картометрический метод	12,5	-
45	620461,64	2381367,73	Картометрический метод	12,5	-
46	620143,29	2381239,45	Картометрический метод	12,5	-
47	620039,12	2381214,99	Картометрический метод	12,5	-
48	619919,94	2381216,15	Картометрический метод	12,5	-
49	619818,99	2381280,21	Картометрический метод	12,5	-
50	619731,34	2381325,66	Картометрический метод	12,5	-
51	619425,85	2381816,51	Картометрический метод	12,5	-
52	619176,19	2382186,52	Картометрический метод	12,5	-
53	619034,91	2382306,78	Картометрический метод	12,5	-
54	618773,61	2382444,84	Картометрический метод	12,5	-
55	618543,12	2382453,36	Картометрический метод	12,5	-
56	618503,84	2382286,58	Картометрический метод	12,5	-
57	618716,38	2382227,44	Картометрический метод	12,5	-
58	618742,57	2381638,87	Картометрический метод	12,5	-
59	618801,82	2381618,14	Картометрический метод	12,5	-

1	2	3	4	5	6
60	618841,73	2381544,77	Картометрический метод	12,5	-
61	618836,45	2381419,56	Картометрический метод	12,5	-
62	618942,09	2381289,67	Картометрический метод	12,5	-
63	618892,4	2381173,63	Картометрический метод	12,5	-
64	618922,11	2380981,56	Картометрический метод	12,5	-
65	626671,73	2379376,32	Картометрический метод	12,5	-
66	626663,96	2379372,9	Картометрический метод	12,5	-
67	626683,7	2379324,6	Картометрический метод	12,5	-
68	626323,4	2379114,6	Картометрический метод	12,5	-
69	626295,66	2379183,49	Картометрический метод	12,5	-
70	626231,7	2379180	Картометрический метод	12,5	-
71	626158,7	2379151	Картометрический метод	12,5	-
72	626081,12	2379114,35	Картометрический метод	12,5	-
73	625815,32	2379757,8	Картометрический метод	12,5	-
74	625535,84	2379668,13	Картометрический метод	12,5	-
75	625523,31	2379813,84	Картометрический метод	12,5	-
76	625483,26	2379839,84	Картометрический метод	12,5	-
77	625311,72	2379954,16	Картометрический метод	12,5	-
78	625234,54	2379841,9	Картометрический метод	12,5	-
79	625029,34	2379543,46	Картометрический метод	12,5	-
80	625028,16	2379700,38	Картометрический метод	12,5	-
81	624980,14	2379825,24	Картометрический метод	12,5	-
82	624887,3	2379952,21	Картометрический метод	12,5	-
83	624804,87	2380009,28	Картометрический метод	12,5	-
84	624692,54	2380051,86	Картометрический метод	12,5	-
85	624552,13	2380073,6	Картометрический метод	12,5	-
86	624418,35	2380168,06	Картометрический метод	12,5	-
87	624283,97	2380217,25	Картометрический метод	12,5	-
88	624204,27	2380299,54	Картометрический метод	12,5	-

1	2	3	4	5	6
89	624077,78	2380354,41	Картометрический метод	12,5	-
90	623806,77	2380519,54	Картометрический метод	12,5	-
91	623469,51	2380689,24	Картометрический метод	12,5	-
92	623310,55	2380745,41	Картометрический метод	12,5	-
93	622848,01	2380842,64	Картометрический метод	12,5	-
94	622701,45	2380897,03	Картометрический метод	12,5	-
95	622489,21	2380966,4	Картометрический метод	12,5	-
96	622404,43	2380942,75	Картометрический метод	12,5	-
97	622324,59	2380884,19	Картометрический метод	12,5	-
98	622186,02	2380683,25	Картометрический метод	12,5	-
99	622051,19	2380503,57	Картометрический метод	12,5	-
100	622005,18	2380502,43	Картометрический метод	12,5	-
101	621920,47	2380547,87	Картометрический метод	12,5	-
102	621851,18	2380550,19	Картометрический метод	12,5	-
103	621399,08	2380760,62	Картометрический метод	12,5	-
104	621065,73	2380894,79	Картометрический метод	12,5	-
105	620974,12	2381079,41	Картометрический метод	12,5	-
106	620937,06	2381130,17	Картометрический метод	12,5	-
107	620883,9	2381182,18	Картометрический метод	12,5	-
108	620706,72	2381320,76	Картометрический метод	12,5	-
109	620461,64	2381367,73	Картометрический метод	12,5	-
110	620143,29	2381239,45	Картометрический метод	12,5	-
111	620039,12	2381214,99	Картометрический метод	12,5	-
112	619919,94	2381216,15	Картометрический метод	12,5	-
113	619818,99	2381280,21	Картометрический метод	12,5	-
114	619731,34	2381325,66	Картометрический метод	12,5	-
115	619425,85	2381816,51	Картометрический метод	12,5	-
116	619176,19	2382186,52	Картометрический метод	12,5	-
117	619034,91	2382306,78	Картометрический метод	12,5	-

1	2	3	4	5	6
118	618773,61	2382444,84	Картометрический метод	12,5	-
119	618543,12	2382453,36	Картометрический метод	12,5	-
120	618503,84	2382286,58	Картометрический метод	12,5	-
121	618716,38	2382227,44	Картометрический метод	12,5	-
122	618742,57	2381638,87	Картометрический метод	12,5	-
123	618801,82	2381618,14	Картометрический метод	12,5	-
124	618841,73	2381544,77	Картометрический метод	12,5	-
125	618836,45	2381419,56	Картометрический метод	12,5	-
126	618942,09	2381289,67	Картометрический метод	12,5	-
127	618892,4	2381173,63	Картометрический метод	12,5	-
128	618922,11	2380981,56	Картометрический метод	12,5	-
129	618663,4	2380825,07	Картометрический метод	12,5	-
130	618082,1	2381179,57	Картометрический метод	12,5	-
131	618262,64	2381665,93	Картометрический метод	12,5	-
132	617874,46	2382280,83	Картометрический метод	12,5	-
133	617772,72	2382304,03	Картометрический метод	12,5	-
134	617339,17	2381784,44	Картометрический метод	12,5	-
135	617012,74	2381428,89	Картометрический метод	12,5	-
136	616776,6	2380883,4	Картометрический метод	12,5	-
137	616692,46	2380858,41	Картометрический метод	12,5	-
138	616657,09	2380746,84	Картометрический метод	12,5	-
139	616570,67	2380505,78	Картометрический метод	12,5	-
140	616605,55	2380230,94	Картометрический метод	12,5	-
141	616292,42	2379529,94	Картометрический метод	12,5	-
142	616213,44	2379414,6	Картометрический метод	12,5	-
143	616151,41	2379272,39	Картометрический метод	12,5	-
144	616053,6	2379144,64	Картометрический метод	12,5	-
145	615708,14	2378865,71	Картометрический метод	12,5	-
146	615720,92	2378779,48	Картометрический метод	12,5	-

1	2	3	4	5	6
147	616176,16	2378621,4	Картометрический метод	12,5	-
148	616533,97	2378337,15	Картометрический метод	12,5	-
149	616757,6	2377928,36	Картометрический метод	12,5	-
150	616741,63	2377260,87	Картометрический метод	12,5	-
151	616620,23	2376973,43	Картометрический метод	12,5	-
152	616240,06	2376427,3	Картометрический метод	12,5	-
153	615968,51	2376143,06	Картометрический метод	12,5	-
154	615658,62	2375877,98	Картометрический метод	12,5	-
155	615578,76	2375596,93	Картометрический метод	12,5	-
156	616125,05	2375028,45	Картометрический метод	12,5	-
157	616073,94	2374827,24	Картометрический метод	12,5	-
158	616121,86	2374731,43	Картометрический метод	12,5	-
159	615997,26	2374079,91	Картометрический метод	12,5	-
160	616201,72	2373920,23	Картометрический метод	12,5	-
161	616559,53	2373527,39	Картометрический метод	12,5	-
162	616620,23	2373275,09	Картометрический метод	12,5	-
163	616565,92	2373006,82	Картометрический метод	12,5	-
164	616792,75	2372658,7	Картометрический метод	12,5	-
165	616795,94	2372454,3	Картометрический метод	12,5	-
166	616872,61	2372313,78	Картометрический метод	12,5	-
167	616815,11	2371997,6	Картометрический метод	12,5	-
168	616856,64	2371882,62	Картометрический метод	12,5	-
169	616461,42	2371086,05	Картометрический метод	12,5	-
170	616460,49	2371084,19	Картометрический метод	12,5	-
171	616856,94	2370846,38	Картометрический метод	12,5	-
172	617549,78	2370860,14	Картометрический метод	12,5	-
173	617533,3	2370661,35	Картометрический метод	12,5	-
174	617513,07	2370419,79	Картометрический метод	12,5	-
175	617939,79	2370245,49	Картометрический метод	12,5	-

1	2	3	4	5	6
176	618288,5	2369740,92	Картометрический метод	12,5	-
177	618403,21	2369176,74	Картометрический метод	12,5	-
178	617994,85	2368635,47	Картометрический метод	12,5	-
179	617549,78	2368296,04	Картометрический метод	12,5	-
180	617233,18	2368020,82	Картометрический метод	12,5	-
181	616770,63	2367785,07	Картометрический метод	12,5	-
182	616632,46	2367716,4	Картометрический метод	12,5	-
183	616530,08	2367732,32	Картометрический метод	12,5	-
184	616479,92	2367476,99	Картометрический метод	12,5	-
185	615632,03	2367529,91	Картометрический метод	12,5	-
186	615688,29	2367475,42	Картометрический метод	12,5	-
187	615723,87	2367427,38	Картометрический метод	12,5	-
188	615723,65	2367425,83	Картометрический метод	12,5	-
189	615746,22	2367392,69	Картометрический метод	12,5	-
190	615756,01	2367355,55	Картометрический метод	12,5	-
191	615756,79	2367298,18	Картометрический метод	12,5	-
192	615749,56	2367215,89	Картометрический метод	12,5	-
193	615748,67	2367166,63	Картометрический метод	12,5	-
194	615769,69	2367129,49	Картометрический метод	12,5	-
195	615779,36	2367090,8	Картометрический метод	12,5	-
196	615779,36	2367040,65	Картометрический метод	12,5	-
197	615780,25	2366997,06	Картометрический метод	12,5	-
198	615771,35	2366940,57	Картометрический метод	12,5	-
199	615752,79	2366886,53	Картометрический метод	12,5	-
200	615727,65	2366829,93	Картометрический метод	12,5	-
201	615713,98	2366791,24	Картометрический метод	12,5	-
202	615715,53	2366763,77	Картометрический метод	12,5	-
203	615722,87	2366728,3	Картометрический метод	12,5	-
204	615722,87	2366693,5	Картометрический метод	12,5	-



1	2	3	4	5	6
205	615700,19	2366660,47	Картометрический метод	12,5	-
206	615682,51	2366629,78	Картометрический метод	12,5	-
207	615682,51	2366590,2	Картометрический метод	12,5	-
208	615700,19	2366555,51	Картометрический метод	12,5	-
209	615713,98	2366523,26	Картометрический метод	12,5	-
210	615714,76	2366490,9	Картометрический метод	12,5	-
211	615707,53	2366456,21	Картометрический метод	12,5	-
212	615683,29	2366419,85	Картометрический метод	12,5	-
213	615652,6	2366390,05	Картометрический метод	12,5	-
214	615627,58	2366373,03	Картометрический метод	12,5	-
215	615615,46	2366348,02	Картометрический метод	12,5	-
216	615605,79	2366305,21	Картометрический метод	12,5	-
217	615586,33	2366240,6	Картометрический метод	12,5	-
218	615554,08	2366216,47	Картометрический метод	12,5	-
219	615512,05	2366192,23	Картометрический метод	12,5	-
220	615479,69	2366179,33	Картометрический метод	12,5	-
221	615459,56	2366154,31	Картометрический метод	12,5	-
222	615444,22	2366132,52	Картометрический метод	12,5	-
223	615427,21	2366116,29	Картометрический метод	12,5	-
224	615379,61	2366107,39	Картометрический метод	12,5	-
225	615347,62	2366115,19	Картометрический метод	12,5	-
226	615323,49	2366108,4	Картометрический метод	12,5	-
227	615297,84	2365956,26	Картометрический метод	12,5	-
228	615183,69	2365827,28	Картометрический метод	12,5	-
229	615130,74	2365799,99	Картометрический метод	12,5	-
230	615072,01	2365787,59	Картометрический метод	12,5	-
231	614982,67	2365809,91	Картометрический метод	12,5	-
232	614920,72	2365748,28	Картометрический метод	12,5	-
233	614894,21	2365686,42	Картометрический метод	12,5	-

1	2	3	4	5	6
234	614867,71	2365583,65	Картометрический метод	12,5	-
235	614881,89	2365499,25	Картометрический метод	12,5	-
236	614895,61	2365474,14	Картометрический метод	12,5	-
237	614915,6	2365462,51	Картометрический метод	12,5	-
238	615042,64	2365463,47	Картометрический метод	12,5	-
239	615137,77	2365499,85	Картометрический метод	12,5	-
240	615184,86	2365558,08	Картометрический метод	12,5	-
241	615214,86	2365573,65	Картометрический метод	12,5	-
242	615229,27	2365572,96	Картометрический метод	12,5	-
243	615227,88	2365553,42	Картометрический метод	12,5	-
244	615202,53	2365519,48	Картометрический метод	12,5	-
245	615190,44	2365500,18	Картометрический метод	12,5	-
246	615191,37	2365479,48	Картометрический метод	12,5	-
247	615204,16	2365467,62	Картометрический метод	12,5	-
248	615271,78	2365446,94	Картометрический метод	12,5	-
249	615495,74	2365464,37	Картометрический метод	12,5	-
250	615693,65	2365465,96	Картометрический метод	12,5	-
251	615784,64	2365447,76	Картометрический метод	12,5	-
252	615843,82	2365399,03	Картометрический метод	12,5	-
253	615875,67	2365372,06	Картометрический метод	12,5	-
254	615910,09	2365350,2	Картометрический метод	12,5	-
255	615904,04	2365302,3	Картометрический метод	12,5	-
256	615823,52	2365290,67	Картометрический метод	12,5	-
257	615807,39	2365272,98	Картометрический метод	12,5	-
258	615701,92	2365236,93	Картометрический метод	12,5	-
259	615667,18	2365187,32	Картометрический метод	12,5	-
260	615659,43	2364897,72	Картометрический метод	12,5	-
261	615669,66	2364818,2	Картометрический метод	12,5	-
262	615745,93	2364710,78	Картометрический метод	12,5	-

1	2	3	4	5	6
263	615918,92	2364530,34	Картометрический метод	12,5	-
264	615956,59	2364434,54	Картометрический метод	12,5	-
265	615968,28	2364306,75	Картометрический метод	12,5	-
266	615937,68	2364171,15	Картометрический метод	12,5	-
267	615886,39	2364098,39	Картометрический метод	12,5	-
268	615802,84	2364028,11	Картометрический метод	12,5	-
269	615531,52	2363967,75	Картометрический метод	12,5	-
270	615439,7	2363971,89	Картометрический метод	12,5	-
271	615196,5	2363958,66	Картометрический метод	12,5	-
272	615001,28	2363990,08	Картометрический метод	12,5	-
273	614883,82	2364048,78	Картометрический метод	12,5	-
274	614825,13	2364051,35	Картометрический метод	12,5	-
275	614766,51	2364028,57	Картометрический метод	12,5	-
276	614688,34	2363998,34	Картометрический метод	12,5	-
277	614656,7	2363959,74	Картометрический метод	12,5	-
278	614649,72	2363901,61	Картометрический метод	12,5	-
279	614707,63	2363796,6	Картометрический метод	12,5	-
280	614855,85	2363690,95	Картометрический метод	12,5	-
281	614899,56	2363632,35	Картометрический метод	12,5	-
282	615086,51	2363277,06	Картометрический метод	12,5	-
283	615121,85	2363223,58	Картометрический метод	12,5	-
284	615123,68	2363142,1	Картометрический метод	12,5	-
285	615047,44	2363097,1	Картометрический метод	12,5	-
286	615002,29	2363059,67	Картометрический метод	12,5	-
287	614996,4	2362998,07	Картометрический метод	12,5	-
288	614856,94	2362873,87	Картометрический метод	12,5	-
289	614762,24	2362762,54	Картометрический метод	12,5	-
290	614763,46	2362629,95	Картометрический метод	12,5	-
291	614785,1	2362450,69	Картометрический метод	12,5	-

1	2	3	4	5	6
292	614840	2362340,01	Картометрический метод	12,5	-
293	614885,06	2362280,21	Картометрический метод	12,5	-
294	614985,15	2362226,46	Картометрический метод	12,5	-
295	615070,36	2362222,33	Картометрический метод	12,5	-
296	615205,83	2362198,76	Картометрический метод	12,5	-
297	615459,76	2362173,55	Картометрический метод	12,5	-
298	615607	2362184,29	Картометрический метод	12,5	-
299	615849,27	2362255,61	Картометрический метод	12,5	-
300	615917,66	2362299,65	Картометрический метод	12,5	-
301	615972,92	2362316,41	Картометрический метод	12,5	-
302	615994,66	2362315,5	Картометрический метод	12,5	-
303	616011,67	2362309,91	Картометрический метод	12,5	-
304	616073,2	2362259,13	Картометрический метод	12,5	-
305	616190,89	2362221,49	Картометрический метод	12,5	-
306	616275,73	2362201,2	Картометрический метод	12,5	-
307	616359,69	2362120,94	Картометрический метод	12,5	-
308	616376,03	2362097,93	Картометрический метод	12,5	-
309	616398,6	2362040,55	Картометрический метод	12,5	-
310	616425,4	2362000,49	Картометрический метод	12,5	-
311	616505,12	2361918,05	Картометрический метод	12,5	-
312	616543,62	2361896,31	Картометрический метод	12,5	-
313	616601,2	2361881,99	Картометрический метод	12,5	-
314	616647,46	2361869,42	Картометрический метод	12,5	-
315	616679,48	2361852,85	Картометрический метод	12,5	-
316	616709,62	2361808,49	Картометрический метод	12,5	-
317	616742,31	2361744,77	Картометрический метод	12,5	-
318	616767,33	2361686,95	Картометрический метод	12,5	-
319	616800,13	2361606,67	Картометрический метод	12,5	-
320	616838,93	2361518,11	Картометрический метод	12,5	-

1	2	3	4	5	6
321	616856,14	2361439,76	Картометрический метод	12,5	-
322	616859,47	2361292,03	Картометрический метод	12,5	-
323	616844,72	2361211,04	Картометрический метод	12,5	-
324	616830,82	2361132,75	Картометрический метод	12,5	-
325	616809,8	2361067,37	Картометрический метод	12,5	-
326	616784,78	2361004,44	Картометрический метод	12,5	-
327	616817,81	2360991,54	Картометрический метод	12,5	-
328	616846,69	2360984,69	Картометрический метод	12,5	-
329	616842,25	2360882,25	Картометрический метод	12,5	-
330	616811	2360768	Картометрический метод	12,5	-
331	616895,93	2360741,95	Картометрический метод	12,5	-
332	617060,99	2360553,97	Картометрический метод	12,5	-
333	617067,96	2360458,02	Картометрический метод	12,5	-
334	617127,94	2360322,94	Картометрический метод	12,5	-
335	617188	2360256,98	Картометрический метод	12,5	-
336	617216,83	2360177,86	Картометрический метод	12,5	-
337	617412,98	2360029,02	Картометрический метод	12,5	-
338	617463,97	2359975,96	Картометрический метод	12,5	-
339	617874,48	2359720,9	Картометрический метод	12,5	-
340	617970,27	2359462,21	Картометрический метод	12,5	-
341	617869,99	2358619,1	Картометрический метод	12,5	-
342	617844,94	2358483,33	Картометрический метод	12,5	-
343	617931,16	2358449,79	Картометрический метод	12,5	-
344	617919,98	2358408,28	Картометрический метод	12,5	-
345	617964,68	2358352,39	Картометрический метод	12,5	-
346	617905,61	2358288,51	Картометрический метод	12,5	-
347	617859,31	2358338,02	Картометрический метод	12,5	-
348	617795,45	2358274,14	Картометрический метод	12,5	-
349	617725,72	2357995,76	Картометрический метод	12,5	-

1	2	3	4	5	6
350	617715,36	2357965,64	Картометрический метод	12,5	-
351	617824,88	2357917,38	Картометрический метод	12,5	-
352	618028,71	2357772,65	Картометрический метод	12,5	-
353	618115,21	2357757,31	Картометрический метод	12,5	-
354	618214,26	2357712,21	Картометрический метод	12,5	-
355	618309,59	2357727,09	Картометрический метод	12,5	-
356	618436,78	2357757,35	Картометрический метод	12,5	-
357	618519,56	2357754,56	Картометрический метод	12,5	-
358	618675,35	2357751,77	Картометрический метод	12,5	-
359	618748,36	2357759,68	Картометрический метод	12,5	-
360	618844,62	2357802	Картометрический метод	12,5	-
361	618947,86	2357860,61	Картометрический метод	12,5	-
362	619041,8	2357897,89	Картометрический метод	12,5	-
363	619193,86	2357950,44	Картометрический метод	12,5	-
364	619219,91	2357951,83	Картометрический метод	12,5	-
365	619318,96	2357928,58	Картометрический метод	12,5	-
366	619370,58	2357919,08	Картометрический метод	12,5	-
367	619463,59	2357899,56	Картометрический метод	12,5	-
368	619631,93	2357884,68	Картометрический метод	12,5	-
369	619844,45	2357857,43	Картометрический метод	12,5	-
370	620090,46	2357866,18	Картометрический метод	12,5	-
371	620344,37	2357877,33	Картометрический метод	12,5	-
372	620414,36	2357886,96	Картометрический метод	12,5	-
373	620440,4	2357897,65	Картометрический метод	12,5	-
374	620455,74	2357908,35	Картометрический метод	12,5	-
375	620479,93	2357984,15	Картометрический метод	12,5	-
376	620503,41	2358071,34	Картометрический метод	12,5	-
377	620533,87	2358124,59	Картометрический метод	12,5	-
378	620586,88	2358177,61	Картометрический метод	12,5	-

1	2	3	4	5	6
379	620778,01	2358364,09	Картометрический метод	12,5	-
380	620820,33	2358399,43	Картометрический метод	12,5	-
381	620947,29	2358460,82	Картометрический метод	12,5	-
382	620978,45	2358487,32	Картометрический метод	12,5	-
383	621012,39	2358523,13	Картометрический метод	12,5	-
384	621102,61	2358664,97	Картометрический метод	12,5	-
385	621141,67	2358716,12	Картометрический метод	12,5	-
386	621235,61	2358814,71	Картометрический метод	12,5	-
387	621351,87	2358944,45	Картометрический метод	12,5	-
388	621383,49	2358997,47	Картометрический метод	12,5	-
389	621410	2359067,22	Картометрический метод	12,5	-
390	621427,67	2359194,64	Картометрический метод	12,5	-
391	621469,99	2359312,3	Картометрический метод	12,5	-
392	621503,94	2359382,05	Картометрический метод	12,5	-
393	621597,41	2359576,44	Картометрический метод	12,5	-
394	621634,61	2359703,86	Картометрический метод	12,5	-
395	621689,81	2359868,78	Картометрический метод	12,5	-
396	621743,67	2360014,71	Картометрический метод	12,5	-
397	621830,31	2360228,45	Картометрический метод	12,5	-
398	621907,65	2360351,23	Картометрический метод	12,5	-
399	622001,95	2360423,58	Картометрический метод	12,5	-
400	622098,05	2360416,13	Картометрический метод	12,5	-
401	622177,72	2360504,88	Картометрический метод	12,5	-
402	622287,89	2360736,53	Картометрический метод	12,5	-
403	622454,77	2361054,03	Картометрический метод	12,5	-
404	622545,76	2361213,6	Картометрический метод	12,5	-
405	622579,05	2361259,19	Картометрический метод	12,5	-
406	622619,79	2361298,35	Картометрический метод	12,5	-
407	622856,36	2361610,07	Картометрический метод	12,5	-

1	2	3	4	5	6
408	622964,48	2361711,75	Картометрический метод	12,5	-
409	622964,71	2361837,31	Картометрический метод	12,5	-
410	623136,27	2361999,71	Картометрический метод	12,5	-
411	623223,91	2362306,04	Картометрический метод	12,5	-
412	623274,34	2362398,24	Картометрический метод	12,5	-
413	623438,03	2362735,99	Картометрический метод	12,5	-
414	623462,83	2362820,74	Картометрический метод	12,5	-
415	623496,32	2362866,22	Картометрический метод	12,5	-
416	623703,83	2362984,04	Картометрический метод	12,5	-
417	623746,41	2362980,32	Картометрический метод	12,5	-
418	623823,44	2363031,58	Картометрический метод	12,5	-
419	623956,6	2363094,01	Картометрический метод	12,5	-
420	624019,87	2363135,76	Картометрический метод	12,5	-
421	624110,85	2363167,18	Картометрический метод	12,5	-
422	624201,42	2363244,08	Картометрический метод	12,5	-
423	624283,72	2363349,08	Картометрический метод	12,5	-
424	624376,76	2363463,6	Картометрический метод	12,5	-
425	624445,83	2363575,22	Картометрический метод	12,5	-
426	624468,16	2363648,81	Картометрический метод	12,5	-
427	624489,66	2363771,17	Картометрический метод	12,5	-
428	624542,18	2363855,1	Картометрический метод	12,5	-
429	624602,97	2363981,19	Картометрический метод	12,5	-
430	624617,86	2364064,28	Картометрический метод	12,5	-
431	624618,28	2364212,7	Картометрический метод	12,5	-
432	624670,38	2364341,68	Картометрический метод	12,5	-
433	624760,12	2364451,24	Картометрический метод	12,5	-
434	624925,13	2364599,24	Картометрический метод	12,5	-
435	625146,12	2364727,81	Картометрический метод	12,5	-
436	625354,03	2364937	Картометрический метод	12,5	-



1	2	3	4	5	6
437	625404,48	2364984,95	Картометрический метод	12,5	-
438	625550,57	2365070,53	Картометрический метод	12,5	-
439	625643,61	2365159	Картометрический метод	12,5	-
440	625725,08	2365194,96	Картометрический метод	12,5	-
441	625859,9	2365327,26	Картометрический метод	12,5	-
442	625928,96	2365440,53	Картометрический метод	12,5	-
443	626035,66	2365562,07	Картометрический метод	12,5	-
444	626144,01	2365646,82	Картометрический метод	12,5	-
445	626403,71	2365795,65	Картометрический метод	12,5	-
446	626503,38	2365884,95	Картометрический метод	12,5	-
447	626564,58	2365951,92	Картометрический метод	12,5	-
448	626616,28	2366032,12	Картометрический метод	12,5	-
449	626900,38	2366372,36	Картометрический метод	12,5	-
450	626942,56	2366450,08	Картометрический метод	12,5	-
451	626974,41	2366572,86	Картометрический метод	12,5	-
452	626989,71	2366681,18	Картометрический метод	12,5	-
453	626966,55	2366860,19	Картометрический метод	12,5	-
454	627039,75	2366946,59	Картометрический метод	12,5	-
455	627103,98	2366999,29	Картометрический метод	12,5	-
456	627193,3	2367082	Картометрический метод	12,5	-
457	627283,8	2367122	Картометрический метод	12,5	-
458	627313,6	2367161	Картометрический метод	12,5	-
459	627340,56	2367192,03	Картометрический метод	12,5	-
460	627569,71	2367226,54	Картометрический метод	12,5	-
461	627728,2	2367234,94	Картометрический метод	12,5	-
462	627756,68	2367234,84	Картометрический метод	12,5	-
463	627814,12	2367287,64	Картометрический метод	12,5	-
464	627876,81	2367300,99	Картометрический метод	12,5	-
465	627929,75	2367332,82	Картометрический метод	12,5	-

1	2	3	4	5	6
466	628077,38	2367370,44	Картометрический метод	12,5	-
467	628159,26	2367363,41	Картометрический метод	12,5	-
468	628184,08	2367353,9	Картометрический метод	12,5	-
469	628224,6	2367348,53	Картометрический метод	12,5	-
470	628255,21	2367361,96	Картометрический метод	12,5	-
471	628422,69	2367500,25	Картометрический метод	12,5	-
472	628466,34	2367520,53	Картометрический метод	12,5	-
473	628499,82	2367520,53	Картометрический метод	12,5	-
474	628538,42	2367506,12	Картометрический метод	12,5	-
475	628564,46	2367428,92	Картометрический метод	12,5	-
476	628570,51	2367332,19	Картометрический метод	12,5	-
477	628524	2367224,77	Картометрический метод	12,5	-
478	628523,07	2367149,43	Картометрический метод	12,5	-
479	628560,74	2367037,82	Картометрический метод	12,5	-
480	628626,78	2366987,62	Картометрический метод	12,5	-
481	628747,02	2366947,31	Картометрический метод	12,5	-
482	628945,52	2366946,48	Картометрический метод	12,5	-
483	629019,55	2366917,13	Картометрический метод	12,5	-
484	629054,15	2366895,99	Картометрический метод	12,5	-
485	629221,98	2366823,29	Картометрический метод	12,5	-
486	629306,34	2366791,04	Картометрический метод	12,5	-
487	629339,63	2366788,56	Картометрический метод	12,5	-
488	629418,39	2366957,23	Картометрический метод	12,5	-
489	629542,43	2367104,41	Картометрический метод	12,5	-
490	629571,38	2367194,53	Картометрический метод	12,5	-
491	629659,52	2367281,7	Картометрический метод	12,5	-
492	630071,18	2367912,57	Картометрический метод	12,5	-
493	630105,66	2367981,1	Картометрический метод	12,5	-
494	630089,3	2368123,01	Картометрический метод	12,5	-

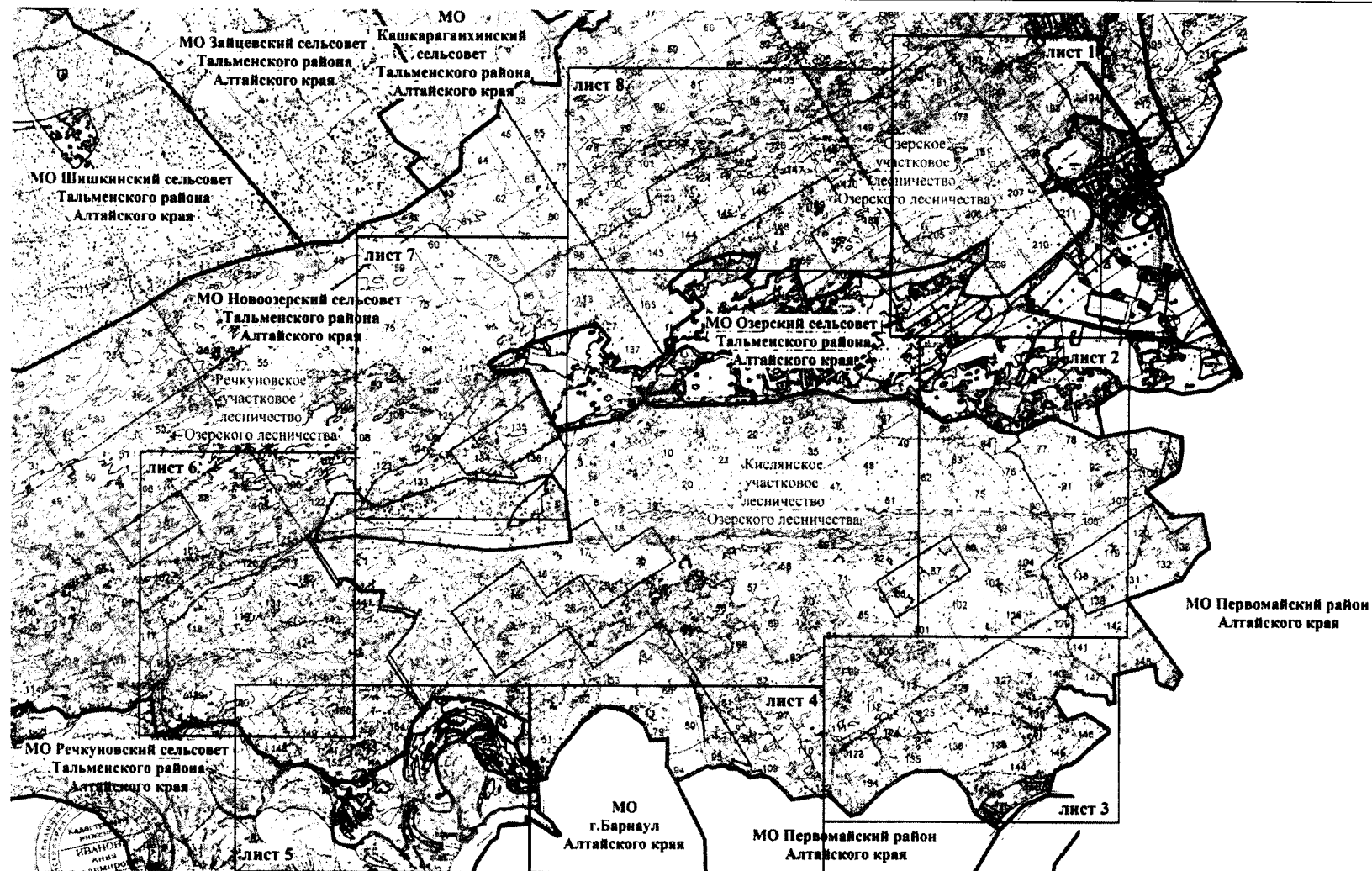
1	2	3	4	5	6
495	630179,95	2368285,71	Картометрический метод	12,5	-
496	630290,93	2368332,13	Картометрический метод	12,5	-
497	630337,36	2368403,3	Картометрический метод	12,5	-
498	630370,52	2368535,49	Картометрический метод	12,5	-
499	630357,7	2368682,71	Картометрический метод	12,5	-
500	630588,5	2369056,73	Картометрический метод	12,5	-
501	630597,57	2369218,09	Картометрический метод	12,5	-
502	630654,81	2369303,95	Картометрический метод	12,5	-
503	630911,95	2369603,6	Картометрический метод	12,5	-
504	630948,65	2369718,55	Картометрический метод	12,5	-
505	630948,65	2369782,65	Картометрический метод	12,5	-
506	630973,85	2369837,47	Картометрический метод	12,5	-
507	631056,09	2369925,01	Картометрический метод	12,5	-
508	631074,66	2369976,29	Картометрический метод	12,5	-
509	631099,42	2370072,22	Картометрический метод	12,5	-
510	631093,23	2370236,24	Картометрический метод	12,5	-
511	631127,28	2370299,02	Картометрический метод	12,5	-
512	631182,55	2370355,17	Картометрический метод	12,5	-
513	631249,32	2370395,84	Картометрический метод	12,5	-
514	631317,41	2370395,4	Картометрический метод	12,5	-
515	631781,68	2370284,43	Картометрический метод	12,5	-
516	631826,11	2370291,95	Картометрический метод	12,5	-
517	631963,63	2370510,34	Картометрический метод	12,5	-
518	632155,97	2370822,91	Картометрический метод	12,5	-
519	632423,92	2371258,37	Картометрический метод	12,5	-
520	632666,44	2371656,26	Картометрический метод	12,5	-
521	632654,47	2371874,22	Картометрический метод	12,5	-
522	632658,48	2371969,27	Картометрический метод	12,5	-
523	632785,38	2372295,54	Картометрический метод	12,5	-

1	2	3	4	5	6
524	632783,17	2372440,55	Картометрический метод	12,5	-
525	632813,68	2372563,01	Картометрический метод	12,5	-
526	632905,21	2372758,86	Картометрический метод	12,5	-
527	632935,28	2372842,41	Картометрический метод	12,5	-
528	632991,87	2372935,7	Картометрический метод	12,5	-
529	633051,56	2373039,59	Картометрический метод	12,5	-
530	633185,98	2373200,95	Картометрический метод	12,5	-
531	633222,74	2373294,91	Картометрический метод	12,5	-
532	633277,49	2373402,11	Картометрический метод	12,5	-
533	633381,61	2373698,76	Картометрический метод	12,5	-
534	633340,49	2373812,82	Картометрический метод	12,5	-
535	633340,05	2374040,5	Картометрический метод	12,5	-
536	633359,95	2374246,07	Картометрический метод	12,5	-
537	633458,98	2374379,59	Картометрический метод	12,5	-
538	633535,02	2374512,22	Картометрический метод	12,5	-
539	633655,27	2374755,81	Картометрический метод	12,5	-
540	633748,33	2375022,4	Картометрический метод	12,5	-
541	633814,2	2375186,86	Картометрический метод	12,5	-
542	633953,9	2375351,32	Картометрический метод	12,5	-
543	634032,6	2375517,11	Картометрический метод	12,5	-
544	634106,43	2375691,74	Картометрический метод	12,5	-
545	634101,34	2375891,56	Картометрический метод	12,5	-
546	634297,85	2376226,23	Картометрический метод	12,5	-
547	634439,77	2376326,59	Картометрический метод	12,5	-
548	634524,76	2376405,06	Картометрический метод	12,5	-
549	634664,02	2376657,94	Картометрический метод	12,5	-
550	634893,69	2376870,59	Картометрический метод	12,5	-
551	635179,17	2377238,42	Картометрический метод	12,5	-
552	635498,37	2377646,03	Картометрический метод	12,5	-



## Раздел 4

План границ объекта  
государственного природного комплексного заказника  
«Кислухинский» в Тальменском районе



Подпись: *Иванова А.В.* Дата: *18 ноября* 2016 г.  
Место для печати лица, составившего карту (план) объекта землеустройства

Масштаб 1:95000

## ПРИЛОЖЕНИЕ 12

к изменениям, которые вносятся в постановление Администрации Алтайского края от 26.06.2007 № 278

## ПРИЛОЖЕНИЕ 3

к положению о государственном природном комплексном заказнике краевого значения «Кислухинский» в Первомайском, Тальменском районах и муниципальном образовании г. Барнаул Алтайского края

**ОПИСАНИЕ МЕСТОПОЛОЖЕНИЯ ГРАНИЦ**  
государственного природного комплексного заказника  
«Кислухинский» в муниципальном образовании г. Барнаул Алтайского края

## Раздел 1

Сведения об объекте		
№ п/п	Характеристики объекта	Описание характеристик
1	2	3
1	Местоположение объекта	Российская Федерация, Алтайский край, МО г. Барнаул
2	Площадь объекта +/- величина погрешности определения площади (Р +/- Дельта Р)	25798954 кв.м ± 222218 кв.м
3	Иные характеристики объекта	-

## Раздел 2

Сведения о местоположении границ объекта						
1. Система координат МСК-22, зона 2						
2. Сведения о характерных точках границ объекта						
Обозначение характерных точек границ	Координаты, м		Метод определения координат характерной точки	Средняя квадратическая погрешность положения характерной точки (Mt), м	Описание обозначения точки на местности	
1	2	3	4	5	6	
1	615095,06	2367882,39	Картометрический метод	12,5	-	

1	2	3	4	5	6
2	615030,61	2367986,32	Картометрический метод	12,5	-
3	615063,7	2368092,15	Картометрический метод	12,5	-
4	615184,31	2367990,14	Картометрический метод	12,5	-
5	615414,45	2367834,18	Картометрический метод	12,5	-
6	615632,84	2367529,91	Картометрический метод	12,5	-
7	616479,92	2367476,99	Картометрический метод	12,5	-
8	616530,08	2367732,32	Картометрический метод	12,5	-
9	616632,46	2367716,4	Картометрический метод	12,5	-
10	616770,63	2367785,07	Картометрический метод	12,5	-
11	617233,18	2368020,82	Картометрический метод	12,5	-
12	617549,78	2368296,04	Картометрический метод	12,5	-
13	617994,85	2368635,47	Картометрический метод	12,5	-
14	618403,21	2369176,73	Картометрический метод	12,5	-
15	618288,5	2369740,92	Картометрический метод	12,5	-
16	617939,79	2370245,49	Картометрический метод	12,5	-
17	617513,07	2370419,79	Картометрический метод	12,5	-
18	617549,78	2370860,14	Картометрический метод	12,5	-
19	616856,94	2370846,38	Картометрический метод	12,5	-
20	616460,49	2371084,19	Картометрический метод	12,5	-
21	616070,22	2371270,66	Картометрический метод	12,5	-
22	614941,69	2371822,68	Картометрический метод	12,5	-
23	614012,42	2371839,92	Картометрический метод	12,5	-
24	613989,1	2371970,06	Картометрический метод	12,5	-
25	613927,78	2372320,8	Картометрический метод	12,5	-
26	613923,39	2372486,95	Картометрический метод	12,5	-
27	613886,75	2372576,78	Картометрический метод	12,5	-
28	613399,94	2373190,64	Картометрический метод	12,5	-
29	613208,73	2373379,55	Картометрический метод	12,5	-
30	613037,17	2373596,06	Картометрический метод	12,5	-



1	2	3	4	5	6
31	612725,57	2373808,71	Картометрический метод	12,5	-
32	611787,98	2374705,71	Картометрический метод	12,5	-
33	610496,24	2376034,06	Картометрический метод	12,5	-
34	609864,88	2375942,61	Картометрический метод	12,5	-
35	609681,23	2375901,06	Картометрический метод	12,5	-
36	609546,98	2375854,08	Картометрический метод	12,5	-
37	609428,4	2375786,95	Картометрический метод	12,5	-
38	609363,51	2375742,2	Картометрический метод	12,5	-
39	609294,15	2375677,31	Картометрический метод	12,5	-
40	609238,21	2375596,76	Картометрический метод	12,5	-
41	609200,17	2375508,38	Картометрический метод	12,5	-
42	609184,51	2375403,22	Картометрический метод	12,5	-
43	609191,22	2375304,77	Картометрический метод	12,5	-
44	609253,87	2375138,08	Картометрический метод	12,5	-
45	609378,33	2374847,77	Картометрический метод	12,5	-
46	609637,27	2374333,58	Картометрический метод	12,5	-
47	609736,89	2374196,66	Картометрический метод	12,5	-
48	609904,36	2374054,77	Картометрический метод	12,5	-
49	610219	2373800,92	Картометрический метод	12,5	-
50	610454,59	2373615,8	Картометрический метод	12,5	-
51	610701,67	2373360,42	Картометрический метод	12,5	-
52	610793,66	2373265,93	Картометрический метод	12,5	-
53	610840,1	2373215,91	Картометрический метод	12,5	-
54	610976,09	2373073,94	Картометрический метод	12,5	-
55	611311,73	2372796,64	Картометрический метод	12,5	-
56	611586,05	2372645,21	Картометрический метод	12,5	-
57	611827,17	2372531,49	Картометрический метод	12,5	-
58	611933,25	2372514,46	Картометрический метод	12,5	-
59	612045,17	2372458,29	Картометрический метод	12,5	-

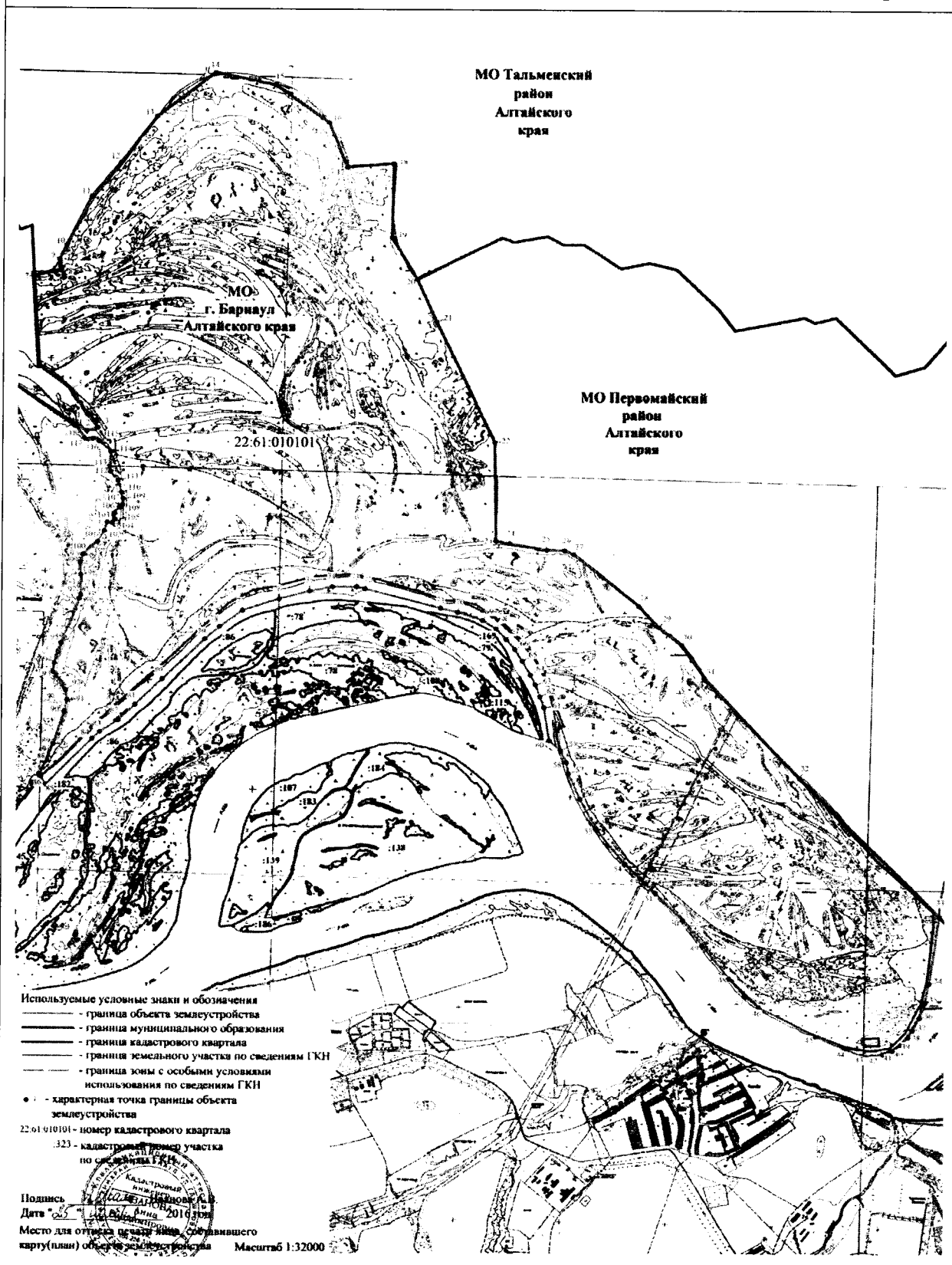
1	2	3	4	5	6
60	612143,07	2372351,71	Картометрический метод	12,5	-
61	612447,89	2372300,21	Картометрический метод	12,5	-
62	612546,23	2372261,31	Картометрический метод	12,5	-
63	612655,87	2372218,03	Картометрический метод	12,5	-
64	612748,2	2372170,44	Картометрический метод	12,5	-
65	612880,92	2372095,43	Картометрический метод	12,5	-
66	612994,89	2372024,75	Картометрический метод	12,5	-
67	613088,66	2371939,65	Картометрический метод	12,5	-
68	613188,2	2371843,01	Картометрический метод	12,5	-
69	613268,98	2371714,64	Картометрический метод	12,5	-
70	613342,56	2371483,86	Картометрический метод	12,5	-
71	613375,74	2371317,98	Картометрический метод	12,5	-
72	613553,18	2370606,89	Картометрический метод	12,5	-
73	613571,94	2370530,44	Картометрический метод	12,5	-
74	613570,49	2370299,66	Картометрический метод	12,5	-
75	613531,54	2370086,18	Картометрический метод	12,5	-
76	613456,53	2369799,15	Картометрический метод	12,5	-
77	613352,66	2369457,3	Картометрический метод	12,5	-
78	613202,62	2369242,39	Картометрический метод	12,5	-
79	613084,33	2369102,48	Картометрический метод	12,5	-
80	612699,15	2368707,26	Картометрический метод	12,5	-
81	612459,67	2368453,4	Картометрический метод	12,5	-
82	612319,73	2368294,74	Картометрический метод	12,5	-
83	612207,21	2368121,65	Картометрический метод	12,5	-
84	612142,37	2368047,96	Картометрический метод	12,5	-
85	611701,14	2367611,36	Картометрический метод	12,5	-
86	611770,42	2367560,62	Картометрический метод	12,5	-
87	611801,43	2367544,07	Картометрический метод	12,5	-
88	611933,11	2367618,47	Картометрический метод	12,5	-

1	2	3	4	5	6
89	612091,63	2367681,67	Картометрический метод	12,5	-
90	612396,94	2367782,26	Картометрический метод	12,5	-
91	612498,6	2367809,29	Картометрический метод	12,5	-
92	612589,97	2367796,57	Картометрический метод	12,5	-
93	612759,7	2367673,92	Картометрический метод	12,5	-
94	612846,26	2367687,52	Картометрический метод	12,5	-
95	613038,28	2367750,23	Картометрический метод	12,5	-
96	613449,84	2367922,33	Картометрический метод	12,5	-
97	613483,37	2367937,31	Картометрический метод	12,5	-
98	613672,29	2367937,53	Картометрический метод	12,5	-
99	613791,03	2367929,13	Картометрический метод	12,5	-
100	613871,04	2367959,99	Картометрический метод	12,5	-
101	613992,86	2368092,86	Картометрический метод	12,5	-
102	614095,85	2368156,33	Картометрический метод	12,5	-
103	614175,49	2368183,17	Картометрический метод	12,5	-
104	614170,54	2368228,91	Картометрический метод	12,5	-
105	614208,3	2368252,49	Картометрический метод	12,5	-
106	614262,89	2368248,64	Картометрический метод	12,5	-
107	614316,9	2368295,67	Картометрический метод	12,5	-
108	614337,5	2368324,22	Картометрический метод	12,5	-
109	614396,74	2368331,99	Картометрический метод	12,5	-
110	614454,26	2368314,75	Картометрический метод	12,5	-
111	614561,27	2368281,56	Картометрический метод	12,5	-
112	614645,94	2368211,29	Картометрический метод	12,5	-
113	614693,35	2368198,24	Картометрический метод	12,5	-
114	614835,86	2368210,41	Картометрический метод	12,5	-
115	614935,14	2368106,37	Картометрический метод	12,5	-
116	614962,15	2368047,14	Картометрический метод	12,5	-
117	614960,7	2367967,37	Картометрический метод	12,5	-



## Раздел 4

План границ объекта  
государственного природного комплексного заказника  
«Кислухинский» в муниципальном образовании г. Барнаул Алтайского края



## ПРИЛОЖЕНИЕ 13

к изменениям, которые вносятся в  
постановление Администрации  
Алтайского края от 26.06.2007  
№ 278

## ПРИЛОЖЕНИЕ 1

к положению о государственном  
природном комплексном заказнике  
краевого значения «Кулундинский»  
в Тюменцевском, Шелаболихинском  
и Ребрихинском районах

ОПИСАНИЕ МЕСТОПОЛОЖЕНИЯ ГРАНИЦ  
государственного природного комплексного заказника  
«Кулундинский» в Тюменцевском районе

## Раздел 1

Сведения об объекте		
№ п/п	Характеристики объекта	Описание характеристик
1	2	3
1	Местоположение объекта	Российская Федерация, Алтайский край, Тюменцевский район, Шарчинский, Березовский, Новокарповский сельсоветы
2	Площадь объекта +/- величина погрешности определения площади (Р +/- Дельта Р)	153966200 кв.м ± 542864 кв.м
3	Иные характеристики объекта	-

## Раздел 2

Сведения о местоположении границ объекта					
1. Система координат МСК-22, зона 2					
2. Сведения о характерных точках границ объекта					
Обозначение характерных точек границ	Координаты, м		Метод определения координат характерной точки	Средняя квадратическая погрешность положения характерной точки (Mt), м	Описание обозначения точки на местности
1	2	3	4	5	6
1	584429,18	2248498,99	Геодезический метод	0,2	межевой знак

1	2	3	4	5	6
2	584420,27	2248627,89	Геодезический метод	0,2	межевой знак
3	584223,87	2248922,09	Геодезический метод	0,2	межевой знак
4	584675,37	2249105,69	Геодезический метод	0,2	межевой знак
5	584843,77	2249017,99	Геодезический метод	0,2	межевой знак
6	585035,86	2249684,29	Геодезический метод	0,2	межевой знак
7	585246,16	2249986,19	Геодезический метод	0,2	межевой знак
8	585342,25	2250249,39	Геодезический метод	0,2	межевой знак
9	585298,05	2250662,99	Геодезический метод	0,2	межевой знак
10	585502,55	2250547,79	Геодезический метод	0,2	межевой знак
11	585707,55	2250983,89	Геодезический метод	0,2	межевой знак
12	586008,44	2251353,19	Геодезический метод	0,2	межевой знак
13	586203,54	2251415,29	Геодезический метод	0,2	межевой знак
14	586260,04	2251540,49	Геодезический метод	0,2	межевой знак
15	586265,84	2251741,39	Геодезический метод	0,2	межевой знак
16	586336,44	2251910,29	Геодезический метод	0,2	межевой знак
17	586366,73	2252171,49	Геодезический метод	0,2	межевой знак
18	586420,44	2252274,79	Геодезический метод	0,2	межевой знак
19	586467,04	2252332,79	Геодезический метод	0,2	межевой знак
20	586579,53	2252470,29	Геодезический метод	0,2	межевой знак
21	586671,13	2252490,18	Геодезический метод	0,2	межевой знак

1	2	3	4	5	6
22	586904,72	2253137,89	Геодезический метод	0,2	межевой знак
23	586920,58	2253182,71	Геодезический метод	2,5	-
24	586958,20	2253289,20	Геодезический метод	0,3	-
25	587192,91	2253577,04	Геодезический метод	2,5	-
26	587459,30	2254447,70	Геодезический метод	2,5	-
27	587634,90	2254708,60	Геодезический метод	2,5	-
28	588024,20	2255471,20	Геодезический метод	2,5	-
29	588558,80	2255287,40	Геодезический метод	2,5	-
30	588648,00	2255905,20	Геодезический метод	2,5	-
31	588401,90	2255966,90	Геодезический метод	0,3	-
32	588405,80	2256430,40	Геодезический метод	2,5	-
33	588409,90	2256934,60	Геодезический метод	0,3	-
34	588554,30	2256930,30	Геодезический метод	0,3	-
35	588760,50	2256923,70	Геодезический метод	2,5	-
36	588991,81	2257406,35	Геодезический метод	2,5	-
37	589013,25	2257491,06	Геодезический метод	2,5	-
38	589227,90	2257899,00	Геодезический метод	2,5	-
39	589396,31	2257437,02	Геодезический метод	2,5	-
40	589424,12	2257464,77	Геодезический метод	0,3	-
41	589679,35	2257894,27	Геодезический метод	2,5	-
42	589648,90	2258409,70	Геодезический метод	2,5	-
43	589525,90	2258612,80	Геодезический метод	2,5	-
44	589475,40	2258697,10	Геодезический метод	2,5	-
45	589531,30	2259399,60	Геодезический метод	0,3	-
46	589656,90	2259734,30	Геодезический метод	2,5	-
47	589780,40	2260062,70	Геодезический метод	0,3	-
48	590214,20	2260710,40	Геодезический метод	0,3	-
49	590392,72	2261426,05	Геодезический метод	2,5	-



1	2	3	4	5	6
50	590465,30	2261707,90	Геодезический метод	0,3	-
51	590560,59	2261832,40	Геодезический метод	15,0	-
52	590542,32	2261904,48	Геодезический метод	15,0	-
53	590641,49	2261984,65	Геодезический метод	15,0	-
54	590658,04	2262105,50	Геодезический метод	0,3	-
55	590812,47	2262308,21	Геодезический метод	15,0	-
56	590881,35	2262458,50	Геодезический метод	0,3	-
57	590931,12	2262600,18	Геодезический метод	0,3	-
58	590961,96	2262660,19	Геодезический метод	15,0	-
59	590930,09	2262678,11	Геодезический метод	15,0	-
60	591003,18	2262866,95	Геодезический метод	15,0	-
61	591051,91	2262911,62	Геодезический метод	15,0	-
62	591115,51	2262932,53	Геодезический метод	15,0	-
63	591167,76	2262962,15	Геодезический метод	0,3	-
64	591405,42	2263022,36	Геодезический метод	0,3	-
65	591564,11	2263059,88	Геодезический метод	0,3	-
66	591717,07	2263358,59	Геодезический метод	15,0	-
67	591706,08	2263398,55	Геодезический метод	15,0	-
68	591649,05	2263424,59	Геодезический метод	15,0	-
69	591694,57	2263524,34	Геодезический метод	15,0	-
70	591675,45	2263571,80	Геодезический метод	15,0	-
71	591736,35	2263649,97	Геодезический метод	15,0	-
72	591793,20	2263675,36	Геодезический метод	0,3	-
73	591880,40	2263812,08	Геодезический метод	2,5	-
74	591926,36	2263867,25	Геодезический метод	2,5	-
75	592038,63	2263984,04	Геодезический метод	0,3	-
76	592037,85	2264031,71	Геодезический метод	15,0	-
77	591999,27	2264144,41	Геодезический метод	15,0	-
78	592059,16	2264184,00	Геодезический метод	15,0	-

1	2	3	4	5	6
79	592133,27	2264348,48	Геодезический метод	15,0	-
80	592241,89	2264394,16	Геодезический метод	15,0	-
81	592224,63	2264534,27	Геодезический метод	15,0	-
82	592289,60	2264710,93	Геодезический метод	15,0	-
83	592343,40	2264799,25	Геодезический метод	15,0	-
84	592457,09	2264875,40	Геодезический метод	15,0	-
85	592552,24	2264965,27	Геодезический метод	0,3	-
86	592526,83	2264998,89	Геодезический метод	0,3	-
87	592512,76	2265277,62	Геодезический метод	0,3	-
88	592658,56	2265361,47	Геодезический метод	0,3	-
89	592731,65	2265259,54	Геодезический метод	0,3	-
90	593009,17	2265429,20	Геодезический метод	0,3	-
91	593082,66	2265498,79	Геодезический метод	0,3	-
92	593105,33	2265605,12	Геодезический метод	0,3	-
93	593001,96	2265824,40	Геодезический метод	0,3	-
94	592921,00	2266028,00	Геодезический метод	0,2	межевой знак
95	592973,40	2266379,80	Геодезический метод	0,2	межевой знак
96	593030,50	2266765,60	Геодезический метод	0,2	межевой знак
97	593014,60	2266777,10	Геодезический метод	0,2	межевой знак
98	592603,10	2267065,50	Геодезический метод	0,2	межевой знак
99	592411,20	2267218,90	Геодезический метод	0,2	межевой знак
100	592938,00	2267921,50	Геодезический метод	0,2	межевой знак
101	593068,70	2268096,40	Геодезический метод	0,2	межевой знак
102	593357,80	2268277,40	Геодезический метод	0,2	межевой знак

1	2	3	4	5	6
103	593871,18	2268600,09	Геодезический метод	0,2	межевой знак
104	594011,98	2268688,98	Геодезический метод	0,2	межевой знак
105	594397,70	2268932,30	Геодезический метод	0,2	межевой знак
106	594668,30	2269353,60	Геодезический метод	0,2	межевой знак
107	594815,70	2269529,40	Геодезический метод	0,2	межевой знак
108	594968,80	2269644,50	Геодезический метод	0,2	межевой знак
109	595108,20	2269778,00	Геодезический метод	0,2	межевой знак
110	595249,80	2270157,30	Геодезический метод	0,2	межевой знак
111	595412,90	2270278,40	Геодезический метод	0,2	межевой знак
112	595452,30	2270449,60	Геодезический метод	0,2	межевой знак
113	595661,90	2270758,80	Геодезический метод	0,2	межевой знак
114	595929,00	2270764,00	Геодезический метод	0,2	межевой знак
115	596039,20	2270942,30	Геодезический метод	0,2	межевой знак
116	596085,96	2271111,89	Геодезический метод	0,2	межевой знак
117	596171,00	2271202,60	Геодезический метод	0,2	межевой знак
118	596330,10	2271727,70	Геодезический метод	0,2	межевой знак
119	596625,40	2272208,30	Геодезический метод	0,2	межевой знак
120	597069,40	2272473,70	Геодезический метод	0,2	межевой знак
121	596867,31	2272751,20	Геодезический метод	0,2	межевой знак
122	597046,00	2273097,50	Геодезический метод	0,2	межевой знак

1	2	3	4	5	6
123	597102,40	2273380,30	Геодезический метод	0,2	межевой знак
124	597484,70	2273949,50	Геодезический метод	0,2	межевой знак
125	597931,70	2274462,70	Геодезический метод	0,2	межевой знак
126	597988,30	2275005,20	Геодезический метод	0,2	межевой знак
127	598032,00	2275088,10	Геодезический метод	0,2	межевой знак
128	596372,43	2276184,02	Геодезический метод	0,3	-
129	594961,83	2277112,78	Геодезический метод	0,2	-
130	594819,82	2276925,09	Геодезический метод	0,2	межевой знак
131	594472,32	2276450,06	Геодезический метод	0,2	межевой знак
132	594118,93	2275964,54	Геодезический метод	0,2	межевой знак
133	593833,06	2275478,80	Геодезический метод	0,2	межевой знак
134	593168,54	2274470,71	Геодезический метод	0,2	-
135	592772,29	2273846,48	Геодезический метод	0,2	-
136	592621,01	2273583,77	Геодезический метод	2,5	-
137	593013,18	2273285,47	Геодезический метод	2,5	-
138	592421,69	2272393,29	Геодезический метод	2,5	-
139	591789,78	2271519,77	Геодезический метод	2,5	-
140	591689,76	2271589,52	Геодезический метод	2,5	-
141	591469,99	2271233,35	Геодезический метод	0,2	-
142	591384,34	2271093,77	Геодезический метод	0,2	-
143	591369,26	2271004,94	Геодезический метод	0,2	-
144	591416,70	2270730,77	Геодезический метод	0,2	-
145	591262,86	2270521,68	Геодезический метод	0,2	-
146	591360,96	2270425,18	Геодезический метод	0,2	-
147	591197,72	2270230,50	Геодезический метод	0,2	-

1	2	3	4	5	6
148	591083,14	2269931,40	Геодезический метод	0,2	-
149	590898,49	2269756,78	Геодезический метод	0,2	-
150	590833,02	2269603,91	Геодезический метод	0,2	-
151	590743,44	2269533,96	Геодезический метод	0,2	-
152	590685,87	2269366,05	Геодезический метод	0,2	-
153	590513,19	2269256,39	Геодезический метод	0,2	-
154	590015,14	2268908,52	Геодезический метод	0,2	-
155	589288,83	2268401,04	Геодезический метод	0,2	-
156	588948,10	2268163,55	Геодезический метод	2,5	-
157	588849,44	2268094,78	Геодезический метод	0,2	-
158	588670,30	2268021,99	Геодезический метод	0,2	-
159	588265,38	2267570,81	Геодезический метод	0,2	-
160	588070,54	2266856,56	Геодезический метод	0,2	-
161	587869,96	2266578,53	Геодезический метод	0,2	-
162	587523,39	2266345,08	Геодезический метод	0,2	-
163	587348,59	2266211,97	Геодезический метод	0,2	-
164	587246,09	2266132,96	Геодезический метод	0,2	-
165	586989,55	2265454,98	Геодезический метод	0,2	-
166	586399,94	2265240,55	Геодезический метод	0,2	-
167	586533,02	2264940,43	Геодезический метод	0,2	-
168	586441,27	2264810,53	Геодезический метод	0,2	-
169	586136,71	2264830,18	Геодезический метод	0,2	-
170	585952,68	2264405,44	Геодезический метод	0,2	-
171	585733,51	2264587,48	Геодезический метод	0,2	-
172	585560,54	2264492,11	Геодезический метод	0,2	-
173	585481,52	2263916,79	Геодезический метод	0,2	-
174	585712,61	2263826,41	Геодезический метод	0,2	-
175	585508,86	2263690,51	Геодезический метод	0,2	-
176	585448,53	2263647,37	Геодезический метод	0,2	-

1	2	3	4	5	6
177	585448,55	2263417,53	Геодезический метод	0,2	-
178	585418,32	2263286,88	Геодезический метод	0,2	межевой знак
179	585429,97	2263098,99	Геодезический метод	0,2	межевой знак
180	585554,39	2262791,88	Геодезический метод	0,2	межевой знак
181	585592,99	2262655,55	Геодезический метод	0,2	межевой знак
182	585701,89	2262500,55	Геодезический метод	0,2	межевой знак
183	585523,78	2262265,56	Геодезический метод	0,2	межевой знак
184	585472,56	2262197,60	Геодезический метод	0,2	межевой знак
185	585524,44	2261857,70	Геодезический метод	0,2	межевой знак
186	585485,76	2261777,99	Геодезический метод	0,2	межевой знак
187	585209,49	2261359,55	Геодезический метод	0,2	межевой знак
188	584843,38	2261117,80	Геодезический метод	0,2	межевой знак
189	584166,94	2260527,82	Геодезический метод	0,2	межевой знак
190	583931,24	2260403,77	Геодезический метод	0,2	межевой знак
191	583793,88	2260156,61	Геодезический метод	0,2	межевой знак
192	583771,99	2260082,74	Геодезический метод	0,2	межевой знак
193	583671,04	2259742,71	Геодезический метод	0,2	межевой знак
194	583342,29	2259688,36	Геодезический метод	0,2	межевой знак
195	582803,42	2259599,10	Геодезический метод	0,2	межевой знак
196	582691,29	2259204,33	Геодезический метод	0,2	межевой знак

1	2	3	4	5	6
197	582638,67	2259019,42	Геодезический метод	0,2	межевой знак
198	582109,54	2258191,12	Геодезический метод	0,2	межевой знак
199	581970,37	2258071,24	Геодезический метод	0,2	межевой знак
200	581894,84	2257959,67	Геодезический метод	0,2	межевой знак
201	581611,03	2257547,58	Геодезический метод	0,2	межевой знак
202	581439,20	2257015,75	Геодезический метод	0,2	межевой знак
203	581183,93	2256811,48	Геодезический метод	0,2	межевой знак
204	580994,99	2256517,79	Геодезический метод	0,2	межевой знак
205	580608,72	2255902,28	Геодезический метод	0,3	-
206	579972,91	2254917,90	Геодезический метод	2,5	-
207	579138,31	2253676,19	Геодезический метод	2,5	-
208	578935,13	2253376,80	Геодезический метод	2,5	-
209	579030,22	2253335,89	Геодезический метод	2,5	-
210	579007,46	2253261,52	Геодезический метод	2,5	-
211	578957,72	2253104,69	Геодезический метод	2,5	-
212	578884,43	2253022,91	Геодезический метод	2,5	-
213	578839,52	2252842,24	Геодезический метод	0,3	-
214	578750,22	2252873,20	Геодезический метод	2,5	-
215	578670,10	2252657,28	Геодезический метод	2,5	-
216	578688,47	2252620,15	Геодезический метод	0,3	-
217	578665,44	2252537,76	Геодезический метод	2,5	-
218	578662,38	2252526,81	Геодезический метод	0,2	-
219	578625,79	2252477,28	Геодезический метод	0,2	-
220	578615,56	2252464,57	Геодезический метод	0,2	-
221	578611,50	2252467,37	Геодезический метод	0,2	-

1	2	3	4	5	6
222	578606,41	2252471,28	Геодезический метод	0,2	-
223	578599,81	2252475,90	Геодезический метод	0,2	-
224	578594,67	2252479,61	Геодезический метод	0,2	-
225	578581,78	2252462,26	Геодезический метод	0,2	-
226	578577,48	2252465,41	Геодезический метод	0,2	-
227	578574,12	2252461,17	Геодезический метод	0,2	-
228	578520,73	2252497,20	Геодезический метод	0,2	-
229	578442,48	2252397,57	Геодезический метод	0,2	-
230	578433,85	2252394,82	Геодезический метод	0,2	-
231	578432,73	2252395,95	Геодезический метод	0,2	-
232	578435,90	2252405,96	Геодезический метод	0,2	-
233	578471,15	2252484,27	Геодезический метод	0,3	-
234	578280,90	2252348,80	Геодезический метод	0,3	-
235	578234,40	2252114,30	Геодезический метод	0,3	-
236	578302,34	2251854,69	Геодезический метод	2,5	-
237	578285,73	2251734,1	Геодезический метод	2,5	-
238	578280,59	2251696,79	Геодезический метод	2,5	-
239	578273,24	2251644,09	Геодезический метод	2,5	-
240	578351,61	2251518,46	Геодезический метод	2,5	-
241	578330,03	2251444,48	Геодезический метод	2,5	-
242	578329,14	2251432,27	Геодезический метод	2,5	-
243	578305,46	2251419,83	Геодезический метод	2,5	-
244	578296,05	2251399,04	Картометрический метод	1,0	-
245	578206,41	2251305,60	Картометрический метод	1,0	-
246	578389,03	2251144,12	Картометрический метод	1,0	-
247	578549,16	2251009,35	Картометрический метод	1,0	-
248	578580,71	2250997,88	Картометрический метод	1,0	-
249	578655,44	2251010,93	Геодезический метод	2,5	-
250	578778,79	2251048,7	Геодезический метод	2,5	-







1	2	3	4	5	6
251	579045,88	2251060,44	Геодезический метод	2,5	-
252	579216,16	2251094,49	Геодезический метод	2,5	-
253	579300,24	2251180,17	Геодезический метод	2,5	-
254	579536,49	2251253,34	Геодезический метод	2,5	-
255	579638,51	2251305,14	Геодезический метод	2,5	-
256	579703,53	2251373,02	Геодезический метод	2,5	-
257	579822,65	2251364,15	Геодезический метод	2,5	-
258	580169,24	2251230,5	Геодезический метод	2,5	-
259	580256,1	2251214,11	Геодезический метод	2,5	-
260	580334,32	2251152,58	Геодезический метод	2,5	-
261	580472,57	2251129,81	Геодезический метод	2,5	-
262	580599	2251089,39	Геодезический метод	2,5	-
263	580713,37	2250979,05	Геодезический метод	2,5	-
264	580780,3	2250971,44	Геодезический метод	2,5	-
265	580862,68	2251015,79	Геодезический метод	2,5	-
266	581045,36	2251196,78	Геодезический метод	2,5	-
267	581216,52	2251293,62	Геодезический метод	2,5	-
268	581348,06	2251301,16	Геодезический метод	2,5	-
269	581440,96	2251260,32	Геодезический метод	2,5	-
270	581459,03	2251076,88	Геодезический метод	2,5	-
271	581551,12	2250979,96	Геодезический метод	2,5	-
272	581615,1	2250823,42	Геодезический метод	2,5	-
273	581721,75	2250718,38	Геодезический метод	2,5	-
274	581949,17	2250731,35	Геодезический метод	2,5	-
275	582249,08	2250525,28	Геодезический метод	2,5	-
276	582283,9	2250405,68	Геодезический метод	2,5	-
277	582345,17	2250328,84	Геодезический метод	2,5	-
278	582329,01	2250300,07	Геодезический метод	2,5	-
279	582490,59	2249976,59	Геодезический метод	2,5	-



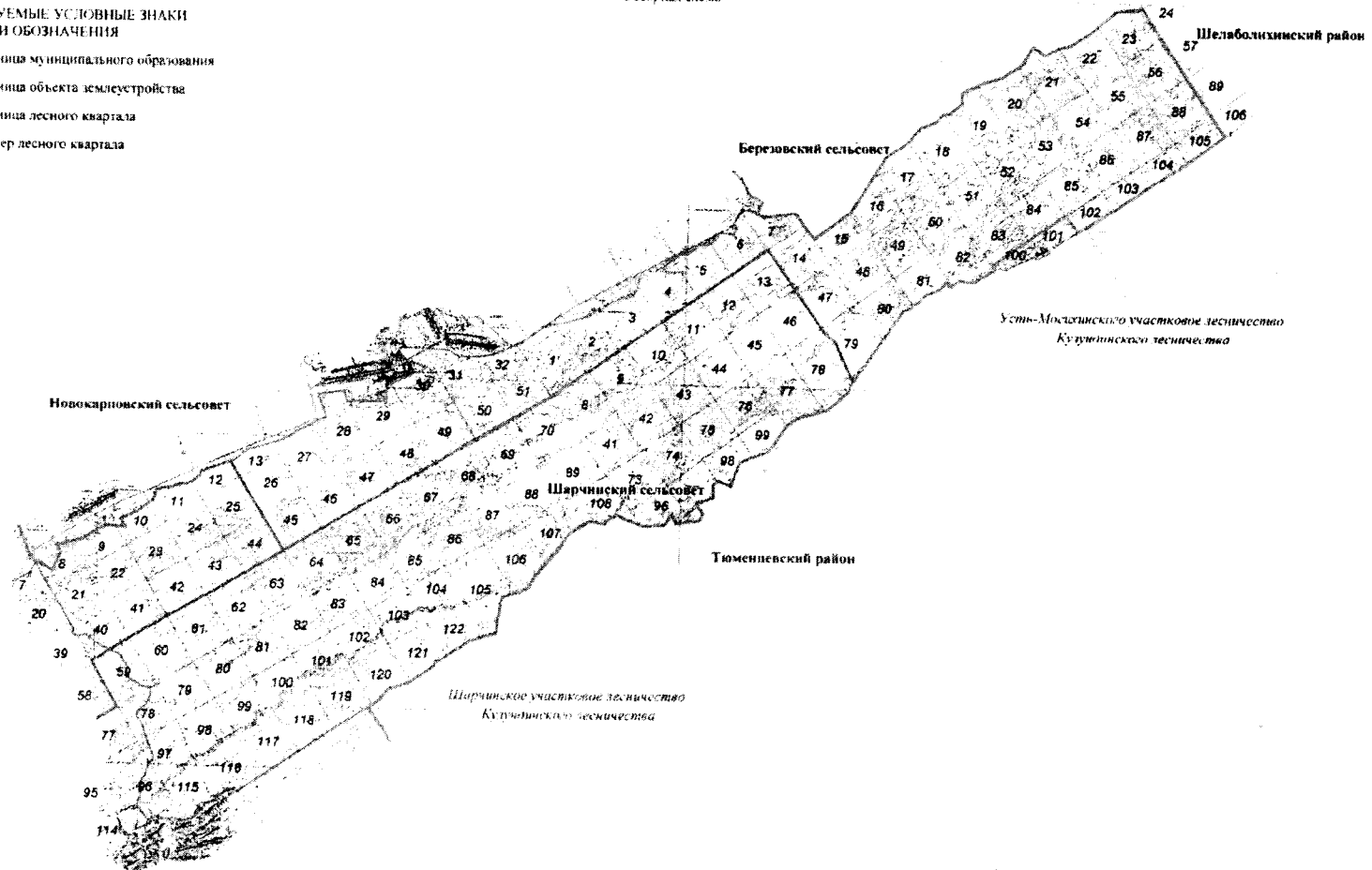
## Раздел 4

План границ объекта  
государственного природного комплексного заказника  
«Кулундинский» в Тюменцевском районе


ИСПОЛЬЗУЕМЫЕ УСЛОВНЫЕ ЗНАКИ  
И ОБОЗНАЧЕНИЯ

-  граница муниципального образования
-  граница объекта землеустройства
-  граница лесного квартала
-  номер лесного квартала

Обзорная схема



Масштаб 1: 100000

Подпись:  Г.А. Попова Дата: 06.08.2018 г.

место для оттиска печати лица, составившего карту (план) объекта землеустройства

## ПРИЛОЖЕНИЕ 14

к изменениям, которые вносятся в  
постановление Администрации  
Алтайского края от 26.06.2007  
№ 278

## ПРИЛОЖЕНИЕ 2

к положению о государственном  
природном комплексном заказнике  
краевого значения «Кулундинский»  
в Тюменцевском, Шелаболихинском  
и Ребрихинском районах

ОПИСАНИЕ МЕСТОПОЛОЖЕНИЯ ГРАНИЦ  
государственного природного комплексного заказника  
«Кулундинский» в Шелаболихинском районе

## Раздел 1

Сведения об объекте		
№ п/п	Характеристики объекта	Описание характеристик
1	2	3
1	Местоположение объекта	Российская Федерация, Алтайский край, Шелаболихинский район, Верх-Кучукский сельсовет
2	Площадь объекта +/- величина погрешности определения площади (P +/- Дельта P)	11857300 кв.м ± 150651 кв.м
3	Иные характеристики объекта	-

## Раздел 2

Сведения о местоположении границ объекта					
1. Система координат МСК-22, зона 2					
2. Сведения о характерных точках границ объекта					
Обозначение характерных точек границ	Координаты, м		Метод определения координат характерной точки	Средняя квадратическая погрешность положения характерной точки (Mt), м	Описание обозначения точки на местности
1	2	3	4	5	6
1	598032,00	2275088,10	Геодезический метод	2,5	межевой знак











1	2	3	4	5	6
2	598150,80	2275312,90	Геодезический метод	2,5	межевой знак
3	598288,30	2275576,30	Геодезический метод	2,5	межевой знак
4	598435,00	2275777,70	Геодезический метод	2,5	межевой знак
5	598808,70	2276105,40	Геодезический метод	2,5	межевой знак
6	598925,50	2276201,14	Геодезический метод	2,5	-
7	599242,90	2276461,30	Геодезический метод	2,5	межевой знак
8	599680,40	2277282,20	Геодезический метод	2,5	межевой знак
9	599824,40	2277430,50	Геодезический метод	2,5	межевой знак
10	599931,29	2277555,06	Аналитический метод	2,5	-
11	599147,19	2278094,61	Картометрический метод	2,5	-
12	598139,78	2278769,01	Картометрический метод	2,5	-
13	597274,25	2279373,67	Картометрический метод	2,5	-
14	596801,81	2279733,97	Геодезический метод	0,3	-
15	596483,46	2279653,15	Геодезический метод	0,3	-
16	596393,30	2279534,90	-	-	-
17	596364,30	2279433,40	Геодезический метод	2,5	межевой знак
18	596309,70	2279238,70	Геодезический метод	2,5	межевой знак
19	596276,30	2279004,00	Геодезический метод	2,5	межевой знак
20	595966,20	2278593,20	Геодезический метод	2,5	межевой знак
21	595664,90	2278193,10	Геодезический метод	2,5	межевой знак
22	595606,60	2277922,50	Геодезический метод	2,5	межевой знак
23	595338,30	2277530,80	Геодезический метод	2,5	межевой знак

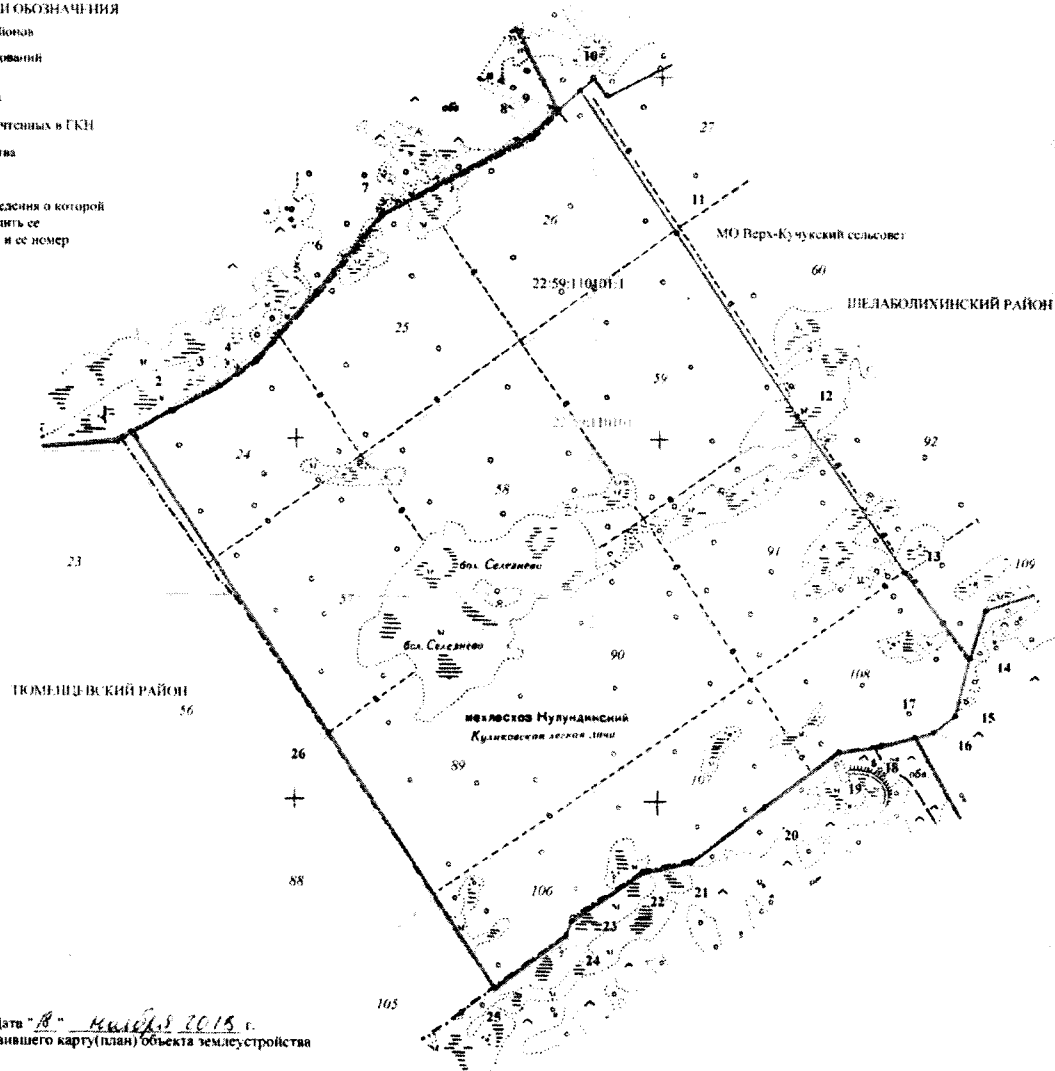




## Раздел 4

План границ объекта  
государственного природного комплексного заказника  
«Кулундинский» в Шелаболихинском районе

## ИСПОЛЬЗУЕМЫЕ УСЛОВНЫЕ ЗНАКИ И ОБОЗНАЧЕНИЯ

-  граница административных районов
-  граница муниципальных образований сельских поселений
-  границы кадастрового квартала
-  граница земельных участков, учтенных в ГКН
-  граница объекта землеустройства
-  граница лесного квартала
-  характеристическая точка границы, сведения о которой позволяют однозначно определить ее местоположение на местности и ее номер
-  номер ЗУ, учтенного в ГКН
-  граница кадастрового квартала
-  номер лесного квартала



Подпись:  Т.А. Попков / Дата: "18"  2018 г.  
место для оттиска печати лица, составившего карту (план) объекта землеустройства

Масштаб 1: 25 000

ПРИЛОЖЕНИЕ 15  
к изменениям, которые вносятся в  
постановление Администрации  
Алтайского края от 26.06.2007  
№ 278

ПРИЛОЖЕНИЕ 3  
к положению о государственном  
природном комплексном заказнике  
краевого значения «Кулундинский»  
в Тюменцевском, Шелаболихинском  
и Ребрихинском районах

ОПИСАНИЕ МЕСТОПОЛОЖЕНИЯ ГРАНИЦ  
государственного природного комплексного заказника  
«Кулундинский» в Ребрихинском районе

Раздел 1

Сведения об объекте		
№ п/п	Характеристики объекта	Описание характеристик
1	2	3
1	Местоположение объекта	Российская Федерация, Алтайский край, Ребрихинский район, Усть-Мосихинский сельсовет
2	Площадь объекта +/- величина погрешности определения площади (P +/- Дельта P)	796227 кв.м ± 39039 кв.м
3	Иные характеристики объекта	-

Раздел 2

Сведения о местоположении границ объекта						
1. Система координат МСК-22, зона 2						
2. Сведения о характерных точках границ объекта						
Обозначение характерных точек границ	Координаты, м		Метод определения координат характерной точки	Средняя квадратическая погрешность положения характерной точки (Mt), м	Описание обозначения точки на местности	
1	2	3	4	5	6	
1	591689,76	2271589,52	Картометрический метод	12,5	-	













1	2	3	4	5	6
2	591789,78	2271519,77	Картометрический метод	12,5	-
3	592421,69	2272393,29	Картометрический метод	12,5	-
4	593013,18	2273285,47	Картометрический метод	12,5	-
5	592621,01	2273583,77	Картометрический метод	12,5	-
6	592605,60	2273565,60	Геодезический метод	2,5	-
7	592337,20	2273108,60	Геодезический метод	2,5	-
8	592189,02	2272868,56	Геодезический метод	2,5	-
9	592216,62	2272846,75	Геодезический метод	2,5	-
10	592272,97	2272936,79	Геодезический метод	2,5	-
11	592294,77	2272898,23	Геодезический метод	2,5	-
12	592239,34	2272787,48	Геодезический метод	2,5	-
13	592248,72	2272758,36	Геодезический метод	2,5	-
14	592272,44	2272749,03	Геодезический метод	2,5	-
15	592290,01	2272701,50	Геодезический метод	2,5	-
16	592265,91	2272686,32	Геодезический метод	2,5	-
17	592255,47	2272668,50	Геодезический метод	2,5	-
18	592229,15	2272665,08	Геодезический метод	2,5	-
19	592155,90	2272705,64	Геодезический метод	2,5	-
20	592122,94	2272694,19	Геодезический метод	2,5	-
21	592106,65	2272609,43	Геодезический метод	2,5	-
22	592134,26	2272590,31	Геодезический метод	2,5	-
23	592097,56	2272545,96	Геодезический метод	2,5	-
24	592033,66	2272533,56	Геодезический метод	2,5	-
25	591875,20	2272180,70	Геодезический метод	2,5	-
26	591696,60	2271853,00	Геодезический метод	2,5	-
27	591754,60	2271695,20	Геодезический метод	2,5	-
1	591689,76	2271589,52	Картометрический метод	12,5	-

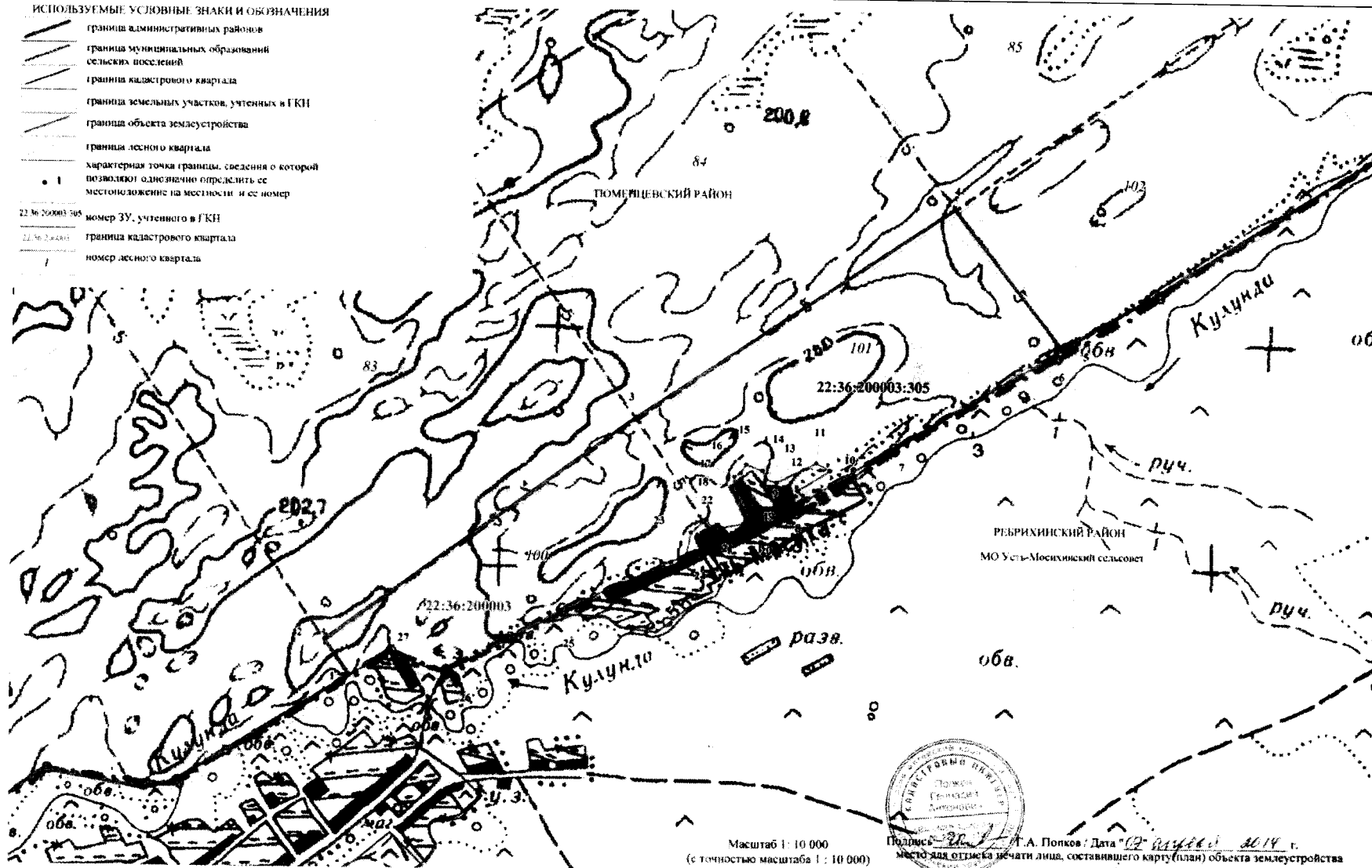


## Раздел 4

План границ объекта  
государственного природного комплексного заказника  
«Кулундинский» в Ребрихинском районе

## ИСПОЛЬЗУЕМЫЕ УСЛОВНЫЕ ЗНАКИ И ОБЪЯЗНАЧЕНИЯ

-  граница административных районов
-  граница муниципальных образований сельских поселений
-  граница кадастрового квартала
-  граница земельных участков, учтенных в ГКН
-  граница объекта землеустройства
-  граница лесного квартала
-  характерная точка границы, сведения о которой позволяют однозначно определить ее местонахождение на местности, и ее номер
-  22.06.200003.305 номер ЗУ, учтенного в ГКН
-  22.06.200003.305 граница кадастрового квартала
-  1 номер лесного квартала



ПРИЛОЖЕНИЕ 16  
к изменениям, которые вносятся в  
постановление Администрации  
Алтайского края от 26.06.2007  
№ 278

ПРИЛОЖЕНИЕ  
к положению о государственном  
природном комплексном заказнике  
краевого значения «Лифляндский»  
в Третьяковском районе

ОПИСАНИЕ МЕСТОПОЛОЖЕНИЯ ГРАНИЦ  
государственного природного комплексного заказника  
«Лифляндский»

Раздел 1

Сведения об объекте		
№ п/п	Характеристики объекта	Описание характеристик
1	2	3
1	Местоположение объекта	Российская Федерация, Алтайский край, Третьяковский район, Корболихинский, Староалейский сельсовет
2	Площадь объекта +/- величина погрешности определения площади (Р +/- Дельта Р)	123068000 кв.м ± 485345 кв.м
3	Иные характеристики объекта	-

Раздел 2

Сведения о местоположении границ объекта						
1. Система координат МСК-22, зона 2						
2. Сведения о характерных точках границ объекта						
Обозначение характерных точек границ	Координаты, м		Метод определения координат характерной точки	Средняя квадратическая погрешность положения характерной точки (Mt), м	Описание обозначения точки на местности	
1	2	3	4	5	6	
1	35894621	2268285,05	Аналитический метод	2,5	Долговременный	

1	2	3	4	5	6
					межевой знак
2	35894900	2268283,37	Аналитический метод	2,5	Долговременный межевой знак
3	358960,68	2268255,57	Аналитический метод	2,5	Долговременный межевой знак
4	358958,20	2268252,78	Аналитический метод	2,5	Долговременный межевой знак
5	359415,44	2267022,79	Аналитический метод	2,5	Долговременный межевой знак
6	359455,30	2266234,57	Аналитический метод	2,5	Долговременный межевой знак
7	359488,95	2265716,80	Аналитический метод	2,5	Долговременный межевой знак
8	35950698	2265610,88	Аналитический метод	2,5	Долговременный межевой знак
9	359535,44	2265531,48	Аналитический метод	2,5	Долговременный межевой знак
10	359627,33	2265275,56	Аналитический метод	2,5	Долговременный межевой знак
11	359893,75	2264535,04	Картометрический метод	12,5	Долговременный межевой знак
12	360027,81	2264156,26	Аналитический метод	7,5	Долговременный межевой знак

1	2	3	4	5	6
13	360033,53	2264135,95	Аналитический метод	7,5	Долговременный межевой знак
14	360182,09	2263714,13	Аналитический метод	2,5	Долговременный межевой знак
15	360212,33	2263610,19	Аналитический метод	2,5	Долговременный межевой знак
16	360263,52	2263490,19	Аналитический метод	2,5	Долговременный межевой знак
17	360431,65	2263021,10	Аналитический метод	2,5	Долговременный межевой знак
18	360703,78	2262261,27	Картометрический метод	12,5	Долговременный межевой знак
19	360836,37	2261890,70	Картометрический метод	12,5	Долговременный межевой знак
20	359953,22	2261474,89	Аналитический метод	2,5	Долговременный межевой знак
21	359592,15	2261304,77	Аналитический метод	2,5	Долговременный межевой знак
22	359190,86	2261116,33	Картометрический метод	12,5	Долговременный межевой знак
23	359115,16	2261401,91	Картометрический метод	12,5	Долговременный межевой знак
24	358936,72	2262083,34	Аналитический метод	2,5	Долговременный

1	2	3	4	5	6
					межевой знак
25	358375,83	2261887,40	Аналитический метод	2,5	Долговременный межевой знак
26	357055,68	2261433,90	Картометрический метод	12,5	Долговременный межевой знак
27	35445409	2261025,90	Аналитический метод	2,5	Долговременный межевой знак
28	353658,45	2261006,40	Аналитический метод	2,5	Долговременный межевой знак
29	352939,11	2260642,16	Аналитический метод	2,5	Долговременный межевой знак
30	352939,02	2260642,16	Аналитический метод	2,5	Долговременный межевой знак
31	35280446	2260597,16	Аналитический метод	2,5	Долговременный межевой знак
32	352785,23	2260623,72	Аналитический метод	2,5	Долговременный межевой знак
33	352746,28	2260674,15	Аналитический метод	2,5	Долговременный межевой знак
34	352697,49	2260713,04	Аналитический метод	2,5	-
35	35267007	2260749,72	Аналитический метод	2,5	-
36	352627,93	2260793,13	Аналитический метод	2,5	-
37	352582,31	2260823,48	Аналитический метод	2,5	-
38	352510,14	2260862,56	Аналитический метод	2,5	-

1	2	3	4	5	6
39	352475,95	2260884,23	Аналитический метод	2,5	-
40	352397,74	2260953,26	Аналитический метод	2,5	-
41	352367,15	2260996,72	Аналитический метод	2,5	-
42	352314,39	2261051,50	Картометрический метод	12,5	-
43	352298,69	2261062,13	Картометрический метод	12,5	-
44	352204,22	2261088,03	Картометрический метод	12,5	-
45	352190,80	2261095,97	Картометрический метод	12,5	-
46	35217695	2261118,92	Аналитический метод	2,5	-
47	352154,30	2261198,25	Картометрический метод	12,5	-
48	352131,91	2261313,92	Картометрический метод	12,5	-
49	352131,91	2261326,76	Картометрический метод	12,5	-
50	35214694	2261342,91	Картометрический метод	12,5	-
51	352261,44	2261397,68	Картометрический метод	12,5	-
52	35241904	2261475,48	Картометрический метод	12,5	-
53	352515,68	2261529,39	Картометрический метод	12,5	-
54	35258679	2261566,76	Аналитический метод	2,5	-
55	35262658	2261599,44	Аналитический метод	2,5	-
56	35268618	2261635,55	Аналитический метод	2,5	-
57	352733,18	2261644,22	Аналитический метод	2,5	-
58	352770,10	2261715,06	Аналитический метод	2,5	-
59	35277010	2261764,18	Аналитический метод	2,5	-
60	35274056	2261801,12	Аналитический метод	2,5	-
61	352691,62	2261829,76	Аналитический метод	2,5	-
62	352633,22	2261842,67	Аналитический метод	2,5	-
63	352611,37	2261853,20	Аналитический метод	2,5	-
64	352592,59	2261873,38	Аналитический метод	2,5	-
65	352568,57	2261918,13	Аналитический метод	2,5	-
66	35254082	2261947,98	Аналитический метод	2,5	-
67	35250406	2261964,82	Аналитический метод	2,5	-



1	2	3	4	5	6
68	35244467	2261962,89	Аналитический метод	2,5	-
69	35239484	2261949,56	Картометрический метод	12,5	-
70	352276,06	2261922,66	Картометрический метод	12,5	-
71	352197,80	2261917,97	Картометрический метод	12,5	-
72	35212096	2261925,64	Картометрический метод	12,5	-
73	35209410	2261935,73	Картометрический метод	12,5	-
74	352062,58	2261956,29	Картометрический метод	12,5	-
75	35204438	2261981,77	Картометрический метод	12,5	-
76	352036 36	2262018,56	Картометрический метод	12,5	-
77	352015,40	2262063,36	Картометрический метод	12,5	-
78	352010,77	2262081,66	Картометрический метод	12,5	-
79	352005,21	2262091,81	Картометрический метод	12,5	-
80	352004,79	2262104,38	Картометрический метод	12,5	-
81	352014,15	2262123,21	Картометрический метод	12,5	-
82	352015,34	2262134,67	Картометрический метод	12,5	-
83	352010,13	2262149,05	Картометрический метод	12,5	-
84	351997,99	2262153,83	Картометрический метод	12,5	-
85	351977,10	2262148,57	Картометрический метод	12,5	-
86	35195616	2262150,64	Картометрический метод	12,5	-
87	351943,82	2262161,87	Картометрический метод	12,5	-
88	351940,70	2262175,09	Картометрический метод	12,5	-
89	351940,70	2262227,09	Картометрический метод	12,5	-
90	351931,21	2262254,52	Картометрический метод	12,5	-
91	35190987	2262269,52	Картометрический метод	12,5	-
92	351861,50	2262283,03	Картометрический метод	12,5	-
93	351831,10	2262299,75	Картометрический метод	12,5	-
94	351811,20	2262330,52	Картометрический метод	12,5	-
95	351793,53	2262375,01	Картометрический метод	12,5	-
96	351768,53	2262389,82	Картометрический метод	12,5	-

1	2	3	4	5	6
97	351722,37	2262408,91	Картометрический метод	12,5	-
98	351687,21	2262435,44	Картометрический метод	12,5	-
99	351670,81	2262442,61	Картометрический метод	12,5	-
100	351639,57	2262430,33	Картометрический метод	12,5	-
101	35161421	2262433,02	Картометрический метод	12,5	-
102	35158067	2262451,62	Картометрический метод	12,5	-
103	351527,94	2262501,94	Картометрический метод	12,5	-
104	351465,63	2262562,30	Картометрический метод	12,5	-
105	35144065	2262581,38	Картометрический метод	12,5	-
106	351398,85	2262595,28	Картометрический метод	12,5	-
107	351375,83	2262613,93	Картометрический метод	12,5	-
108	351348,15	2262626,30	Картометрический метод	12,5	-
109	35131020	2262630,06	Картометрический метод	12,5	-
110	351249,86	2262626,97	Картометрический метод	12,5	-
111	351222,89	2262629,89	Картометрический метод	12,5	-
112	351163,42	2262656,55	Картометрический метод	12,5	-
113	35113043	2262680,94	Картометрический метод	12,5	-
114	351068,21	2262725,89	Картометрический метод	12,5	-
115	351024,26	2262735,70	Картометрический метод	12,5	-
116	350991,07	2262765,27	Картометрический метод	12,5	-
117	350954,42	2262789,76	Картометрический метод	12,5	-
118	35090696	2262794,31	Картометрический метод	12,5	-
119	350877,17	2262811,76	Картометрический метод	12,5	-
120	350851,78	2262821,92	Картометрический метод	12,5	-
121	35083967	2262845,74	Картометрический метод	12,5	-
122	350775,33	2262876,33	Картометрический метод	12,5	-
123	350697,28	2262878,95	Картометрический метод	12,5	-
124	35068633	2262883,88	Картометрический метод	12,5	-
125	35067621	2262898,80	Картометрический метод	12,5	-

1	2	3	4	5	6
126	35066902	2262929,06	Картометрический метод	12,5	-
127	350657,00	2262948,52	Картометрический метод	12,5	-
128	350628,39	2262974,26	Картометрический метод	12,5	-
129	350585,95	2262984,47	Картометрический метод	12,5	-
130	35056963	2262992,46	Картометрический метод	12,5	-
131	350553,59	2263005,28	Картометрический метод	12,5	-
132	350535,66	2263031,16	Картометрический метод	12,5	-
133	350520,83	2263043,78	Картометрический метод	12,5	-
134	35044499	2263080,37	Картометрический метод	12,5	-
135	350353,96	2263126,20	Картометрический метод	12,5	-
136	350321,90	2263142,56	Картометрический метод	12,5	-
137	350304 92	2263157,82	Картометрический метод	12,5	-
138	350272,63	2263188,98	Картометрический метод	12,5	-
139	350261,88	2263211,77	Картометрический метод	12,5	-
140	350257,42	2263237,45	Картометрический метод	12,5	-
141	350263,52	2263267,94	Картометрический метод	12,5	-
142	35027424	2263296,20	Картометрический метод	12,5	-
143	350292,74	2263346,26	Картометрический метод	12,5	-
144	350293,29	2263384,95	Картометрический метод	12,5	-
145	350293,29	2263432,54	Картометрический метод	12,5	-
146	350300 47	2263455,98	Картометрический метод	12,5	-
147	350315,28	2263492,94	Картометрический метод	12,5	-
148	350322,30	2263528,13	Картометрический метод	12,5	-
149	350316,45	2263568,40	Картометрический метод	12,5	-
150	350319,92	2263586,40	Картометрический метод	12,5	-
151	350331,00	2263618,16	Картометрический метод	12,5	-
152	35035696	2263658,07	Картометрический метод	12,5	-
153	350376 75	2263695,34	Картометрический метод	12,5	-
154	350381,80	2263739,52	Картометрический метод	12,5	-

1	2	3	4	5	6
155	350374,70	2263756,87	Картометрический метод	12,5	-
156	35033656	2263801,29	Картометрический метод	12,5	-
157	350301,68	2263833,75	Картометрический метод	12,5	-
158	350297,42	2263847,87	Картометрический метод	12,5	-
159	350303,51	2263862,87	Картометрический метод	12,5	-
160	350321,56	2263878,33	Картометрический метод	12,5	-
161	350353,65	2263901,44	Картометрический метод	12,5	-
162	350375,95	2263923,41	Картометрический метод	12,5	-
163	350385,84	2263952,36	Картометрический метод	12,5	-
164	350385,84	2263985,53	Картометрический метод	12,5	-
165	35037684	2264011,92	Картометрический метод	12,5	-
166	350358,91	2264040,58	Картометрический метод	12,5	-
167	350335,02	2264071,28	Картометрический метод	12,5	-
168	350330,82	2264090,32	Картометрический метод	12,5	-
169	350332,77	2264163,64	Картометрический метод	12,5	-
170	350322,99	2264206,11	Картометрический метод	12,5	-
171	350297,61	2264227,14	Картометрический метод	12,5	-
172	350266,26	2264236,45	Картометрический метод	12,5	-
173	350203,55	2264242,10	Картометрический метод	12,5	-
174	35014456	2264261,86	Картометрический метод	12,5	-
175	350109,54	2264286,71	Картометрический метод	12,5	-
176	350070,45	2264319,20	Картометрический метод	12,5	-
177	35000010	2264352,28	Картометрический метод	12,5	-
178	349933,46	2264393,10	Картометрический метод	12,5	-
179	349893,89	2264416,37	Картометрический метод	12,5	-
180	349908,90	2264441,92	Картометрический метод	12,5	-
181	349956,95	2264410,95	Картометрический метод	12,5	-
182	350001,26	2264390,13	Картометрический метод	12,5	-
183	350132,60	2264348,49	Картометрический метод	12,5	-

1	2	3	4	5	6
184	350207,49	2264331,43	Картометрический метод	12,5	-
185	350341,34	2264295,10	Картометрический метод	12,5	-
186	35040492	2264255,48	Картометрический метод	12,5	-
187	350468,51	2264215,85	Картометрический метод	12,5	-
188	350538,09	2264245,83	Картометрический метод	12,5	-
189	350607,66	2264275,80	Картометрический метод	12,5	-
190	350677,24	2264305,77	Картометрический метод	12,5	-
191	35074682	2264335,74	Картометрический метод	12,5	-
192	350811,61	2264304,20	Картометрический метод	12,5	-
193	35087640	2264272,65	Картометрический метод	12,5	-
194	350914,61	2264201,93	Картометрический метод	12,5	-
195	350952,81	2264131,22	Картометрический метод	12,5	-
196	350991,02	2264060,50	Картометрический метод	12,5	-
197	35102922	2263989,79	Картометрический метод	12,5	-
198	351107,98	2264026,15	Картометрический метод	12,5	-
199	35118674	2264062,52	Картометрический метод	12,5	-
200	351242,35	2264108,36	Картометрический метод	12,5	-
201	351297,96	2264154,20	Картометрический метод	12,5	-
202	351388,08	2264124,66	Картометрический метод	12,5	-
203	351478,20	2264095,11	Картометрический метод	12,5	-
204	351537,95	2264142,60	Картометрический метод	12,5	-
205	351597,70	2264190,09	Картометрический метод	12,5	-
206	351658,62	2264156,18	Картометрический метод	12,5	-
207	351722,96	2264260,61	Картометрический метод	12,5	-
208	351787,30	2264365,04	Картометрический метод	12,5	-
209	351699,24	2264443,96	Картометрический метод	12,5	-
210	351611,18	2264522,87	Картометрический метод	12,5	-
211	351523,11	2264601,78	Картометрический метод	12,5	-
212	351435,05	2264680,70	Картометрический метод	12,5	-

1	2	3	4	5	6
213	351521,75	2264703,28	Картометрический метод	12,5	-
214	351608,46	2264725,87	Картометрический метод	12,5	-
215	351695,16	2264748,45	Картометрический метод	12,5	-
216	351781,87	2264771,04	Картометрический метод	12,5	-
217	351868,57	2264793,62	Картометрический метод	12,5	-
218	351955,28	2264816,21	Картометрический метод	12,5	-
219	352041,98	2264838,79	Картометрический метод	12,5	-
220	352128,69	2264861,38	Картометрический метод	12,5	-
221	352121,87	2264968,24	Картометрический метод	12,5	-
222	352118,46	2265021,67	Картометрический метод	12,5	-
223	352115,05	2265075,10	Картометрический метод	12,5	-
224	352108,23	2265181,96	Картометрический метод	12,5	-
225	352101,41	2265288,82	Картометрический метод	12,5	-
226	352187,30	2265310,72	Картометрический метод	12,5	-
227	352273,18	2265332,62	Картометрический метод	12,5	-
228	35235906	2265354,52	Картометрический метод	12,5	-
229	352444,95	2265376,42	Картометрический метод	12,5	-
230	352510,70	2265391,31	Картометрический метод	12,5	-
231	35257645	2265406,20	Картометрический метод	12,5	-
232	352655,97	2265424,21	Картометрический метод	12,5	-
233	352735,49	2265442,21	Картометрический метод	12,5	-
234	35272610	2265495,93	Картометрический метод	12,5	-
235	35271671	2265549,64	Картометрический метод	12,5	-
236	352697,93	2265657,06	Картометрический метод	12,5	-
237	352765,89	2265666,15	Картометрический метод	12,5	-
238	352833,85	2265675,24	Картометрический метод	12,5	-
239	35290922	2265700,18	Картометрический метод	12,5	-
240	352984,59	2265725,13	Картометрический метод	12,5	-
241	353001,33	2265764,27	Картометрический метод	12,5	-

1	2	3	4	5	6
242	353018,07	2265803,41	Картометрический метод	12,5	-
243	353025,56	2265855,84	Картометрический метод	12,5	-
244	353033,06	2265908,28	Картометрический метод	12,5	-
245	352971,63	2265902,55	Картометрический метод	12,5	-
246	352910,20	2265896,81	Картометрический метод	12,5	-
247	352814,38	2265896,81	Картометрический метод	12,5	-
248	352718,55	2265896,81	Картометрический метод	12,5	-
249	352670,64	2265896,81	Картометрический метод	12,5	-
250	35257481	2265896,81	Картометрический метод	12,5	-
251	352526,90	2265896,81	Картометрический метод	12,5	-
252	352455,63	2265856,86	Картометрический метод	12,5	-
253	35238437	2265816,91	Картометрический метод	12,5	-
254	35232095	2265756,11	Картометрический метод	12,5	-
255	352257,53	2265695,31	Картометрический метод	12,5	-
256	352182,18	2265727,31	Картометрический метод	12,5	-
257	352147,56	2265848,35	Картометрический метод	12,5	-
258	35213025	2265908,87	Картометрический метод	12,5	-
259	352112,94	2265969,39	Картометрический метод	12,5	-
260	352042,12	2265965,97	Картометрический метод	12,5	-
261	352027,40	2265934,72	Картометрический метод	12,5	-
262	352012,68	2265903,46	Картометрический метод	12,5	-
263	351987,89	2265878,66	Картометрический метод	12,5	-
264	351963,10	2265853,85	Картометрический метод	12,5	-
265	351919,26	2265824,97	Картометрический метод	12,5	-
266	351875,43	2265796,09	Картометрический метод	12,5	-
267	351764,09	2265851,16	Картометрический метод	12,5	-
268	35159911	2265830,23	Картометрический метод	12,5	-
269	351611,05	2265791,25	Картометрический метод	12,5	-
270	351622,99	2265752,27	Картометрический метод	12,5	-

1	2	3	4	5	6
271	35164687	2265674,30	Картометрический метод	12,5	-
272	351650,80	2265662,89	Картометрический метод	12,5	-
273	351638,09	2265660,42	Картометрический метод	12,5	-
274	35161961	2265652,21	Картометрический метод	12,5	-
275	351622,90	2265606,63	Картометрический метод	12,5	-
276	351533,79	2265567,63	Картометрический метод	12,5	-
277	351523,94	2265560,24	Картометрический метод	12,5	-
278	351521,43	2265556,71	Картометрический метод	12,5	-
279	351415,71	2265519,94	Картометрический метод	12,5	-
280	351220,69	2265537,67	Картометрический метод	12,5	-
281	350997,06	2265492,02	Картометрический метод	12,5	-
282	350927,23	2265463,82	Картометрический метод	12,5	-
283	350662,28	2265356,81	Картометрический метод	12,5	-
284	350657,63	2265389,42	Картометрический метод	12,5	-
285	350645,74	2265408,23	Картометрический метод	12,5	-
286	350643,09	2265429,80	Картометрический метод	12,5	-
287	350637,99	2265447,10	Картометрический метод	12,5	-
288	350633,00	2265459,42	Картометрический метод	12,5	-
289	35063037	2265473,86	Картометрический метод	12,5	-
290	350626,49	2265493,20	Картометрический метод	12,5	-
291	350619,47	2265514,81	Картометрический метод	12,5	-
292	350613,88	2265533,19	Картометрический метод	12,5	-
293	350605,75	2265549,72	Картометрический метод	12,5	-
294	350606,65	2265577,26	Картометрический метод	12,5	-
295	350598,39	2265593,01	Картометрический метод	12,5	-
296	350586,37	2265612,59	Картометрический метод	12,5	-
297	350563,45	2265631,33	Картометрический метод	12,5	-
298	350541,98	2265640,34	Картометрический метод	12,5	-
299	350505,00	2265648,17	Картометрический метод	12,5	-



1	2	3	4	5	6
300	350477,63	2265665,68	Картометрический метод	12,5	-
301	350456,23	2265682,29	Картометрический метод	12,5	-
302	350456,23	2265693,58	Картометрический метод	12,5	-
303	350466,83	2265701,84	Картометрический метод	12,5	-
304	350494,27	2265711,79	Картометрический метод	12,5	-
305	350517,57	2265728,24	Картометрический метод	12,5	-
306	35052656	2265745,08	Картометрический метод	12,5	-
307	35052616	2265780,90	Картометрический метод	12,5	-
308	350512,20	2265800,36	Картометрический метод	12,5	-
309	350485,52	2265819,57	Картометрический метод	12,5	-
310	35044976	2265837,07	Картометрический метод	12,5	-
311	350403,64	2265865,26	Картометрический метод	12,5	-
312	350391,59	2265883,00	Картометрический метод	12,5	-
313	350403,81	2265908,70	Картометрический метод	12,5	-
314	350403,81	2265926,66	Картометрический метод	12,5	-
315	350394,34	2265938,89	Картометрический метод	12,5	-
316	350354,69	2265945,37	Картометрический метод	12,5	-
317	350344,97	2265962,84	Картометрический метод	12,5	-
318	350339 1 6	2265991,91	Картометрический метод	12,5	-
319	350309 69	2266029,64	Картометрический метод	12,5	-
320	35027927	2266039,47	Картометрический метод	12,5	-
321	350225,09	2266039,47	Картометрический метод	12,5	-
322	350164,26	2266027,11	Картометрический метод	12,5	-
323	350145,05	2266034,38	Картометрический метод	12,5	-
324	350091,39	2266089,66	Картометрический метод	12,5	-
325	350069,95	2266100,45	Картометрический метод	12,5	-
326	350034,65	2266104,51	Картометрический метод	12,5	-
327	35000400	2266098,15	Картометрический метод	12,5	-
328	349985,29	2266085,78	Картометрический метод	12,5	-

1	2	3	4	5	6
329	34997470	2266061,59	Картометрический метод	12,5	-
330	349967,11	2266023,08	Картометрический метод	12,5	-
331	349959,16	2266013,37	Картометрический метод	12,5	-
332	349945,57	2266013,37	Картометрический метод	12,5	-
333	349923,43	2266023,96	Картометрический метод	12,5	-
334	349898,54	2266023,96	Картометрический метод	12,5	-
335	34987454	2266019,37	Картометрический метод	12,5	-
336	349862,36	2266031,91	Картометрический метод	12,5	-
337	349849,47	2266074,29	Картометрический метод	12,5	-
338	349828,71	2266097,45	Картометрический метод	12,5	-
339	349761,92	2266097,45	Картометрический метод	12,5	-
340	349719,73	2266112,83	Картометрический метод	12,5	-
341	349687,70	2266109,47	Картометрический метод	12,5	-
342	349654,81	2266083,50	Картометрический метод	12,5	-
343	349608,24	2266022,53	Картометрический метод	12,5	-
344	34958630	2266012,25	Картометрический метод	12,5	-
345	349557,14	2266007,69	Картометрический метод	12,5	-
346	349505,15	2266016,52	Картометрический метод	12,5	-
347	34946947	2266030,83	Картометрический метод	12,5	-
348	34943676	2266078,20	Картометрический метод	12,5	-
349	349415,64	2266141,20	Картометрический метод	12,5	-
350	34940945	2266165,82	Картометрический метод	12,5	-
351	349414,33	2266200,06	Картометрический метод	12,5	-
352	349431,50	2266251,99	Картометрический метод	12,5	-
353	34945 а, 41	2266312,21	Картометрический метод	12,5	-
354	349477,33	2266354,54	Картометрический метод	12,5	-
355	349484,84	2266401,39	Картометрический метод	12,5	-
356	34947970	2266437,86	Картометрический метод	12,5	-
357	349450,35	2266507,62	Картометрический метод	12,5	-

1	2	3	4	5	6
358	349375,51	2266631,69	Картометрический метод	12,5	-
359	349337,27	2266679,64	Картометрический метод	12,5	-
360	349247,38	2266758,97	Картометрический метод	12,5	-
361	349175,56	2266795,00	Картометрический метод	12,5	-
362	349083,47	2266815,32	Картометрический метод	12,5	-
363	348997,56	2266799,30	Картометрический метод	12,5	-
364	348910,18	2266752,55	Картометрический метод	12,5	-
365	348879,87	2266736,16	Картометрический метод	12,5	-
366	348859,12	2266739,08	Картометрический метод	12,5	-
367	348816,11	2266796,66	Картометрический метод	12,5	-
368	348779,68	2266843,29	Картометрический метод	12,5	-
369	348683,39	2266956,62	Картометрический метод	12,5	-
370	348666,40	2266973,46	Картометрический метод	12,5	-
371	348625,43	2267041,18	Картометрический метод	12,5	-
372	348547,13	2267131,42	Картометрический метод	12,5	-
373	348497,26	2267185,93	Картометрический метод	12,5	-
374	348497,26	2267200,79	Картометрический метод	12,5	-
375	348526,43	2267210,16	Картометрический метод	12,5	-
376	348561,55	2267210,93	Картометрический метод	12,5	-
377	348626,43	2267230,25	Картометрический метод	12,5	-
378	348656,32	2267260,43	Картометрический метод	12,5	-
379	348665,50	2267284,12	Картометрический метод	12,5	-
380	348661,44	2267297,27	Картометрический метод	12,5	-
381	348640,96	2267289,64	Картометрический метод	12,5	-
382	348610,66	2267276,10	Картометрический метод	12,5	-
383	348571,52	2267262,30	Картометрический метод	12,5	-
384	348510,58	2267263,46	Картометрический метод	12,5	-
385	348468,04	2267278,15	Картометрический метод	12,5	-
386	348423,81	2267285,90	Картометрический метод	12,5	-

1	2	3	4	5	6
387	348394,21	2267296,39	Картометрический метод	12,5	-
388	348363,79	2267302,75	Картометрический метод	12,5	-
389	348344,55	2267311,79	Картометрический метод	12,5	-
390	348335,69	2267272,11	Картометрический метод	12,5	-
391	348212,58	2267112,76	Картометрический метод	12,5	-
392	347913,74	2266905,25	Картометрический метод	12,5	-
393	347460,63	2266760,31	Картометрический метод	12,5	-
394	346891,44	2266650,84	Картометрический метод	12,5	-
395	34625651	2266585,03	Картометрический метод	12,5	-
396	345768,17	2266591,05	Картометрический метод	12,5	-
397	345407,39	2266662,67	Картометрический метод	12,5	-
398	345211,22	2266719,88	Картометрический метод	12,5	-
399	345106,38	2266760,09	Картометрический метод	12,5	-
400	344955,13	2266840,87	Картометрический метод	12,5	-
401	344657,15	2266968,57	Картометрический метод	12,5	-
402	344529,32	2267066,97	Картометрический метод	12,5	-
403	344457,15	2267206,87	Картометрический метод	12,5	-
404	344443,06	2267320,23	Картометрический метод	12,5	-
405	344463,73	2267456,85	Картометрический метод	12,5	-
406	344576,45	2267576,04	Картометрический метод	12,5	-
407	344695,95	2267609,51	Картометрический метод	12,5	-
408	344794,45	2267606,00	Картометрический метод	12,5	-
409	344965,79	2267514,98	Картометрический метод	12,5	-
410	345089,67	2267446,98	Картометрический метод	12,5	-
411	345161,19	2267398,14	Картометрический метод	12,5	-
412	345231,15	2267322,07	Картометрический метод	12,5	-
413	345249,48	2267253,78	Картометрический метод	12,5	-
414	345292,08	2267223,43	Картометрический метод	12,5	-
415	345349,31	2267213,68	Картометрический метод	12,5	-

1	2	3	4	5	6
416	345399,19	2267233,50	Картометрический метод	12,5	-
417	345475,60	2267311,19	Картометрический метод	12,5	-
418	345570,91	2267400,06	Картометрический метод	12,5	-
419	345603,24	2267449,68	Картометрический метод	12,5	-
420	345600,63	2267533,37	Картометрический метод	12,5	-
421	345558,70	2267632,01	Картометрический метод	12,5	-
422	345510,58	2267679,87	Картометрический метод	12,5	-
423	345463,83	2267681,97	Картометрический метод	12,5	-
424	34533682	2267748,51	Картометрический метод	12,5	-
425	345224,46	2267813,88	Картометрический метод	12,5	-
426	345324,66	2267882,87	Картометрический метод	12,5	-
427	345353,65	2267924,73	Картометрический метод	12,5	-
428	345345,47	2267987,97	Картометрический метод	12,5	-
429	345295,90	2267986,39	Картометрический метод	12,5	-
430	34523961	2267918,31	Картометрический метод	12,5	-
431	345207,27	2267922,84	Картометрический метод	12,5	-
432	345163,15	2267933,87	Картометрический метод	12,5	-
433	34514610	2267921,60	Картометрический метод	12,5	-
434	34513904	2267888,40	Картометрический метод	12,5	-
435	345123,88	2267893,10	Картометрический метод	12,5	-
436	345111,97	2267912,03	Картометрический метод	12,5	-
437	345121,00	2268000,55	Картометрический метод	12,5	-
438	345175,54	2268057,67	Картометрический метод	12,5	-
439	345432,97	2268157,63	Картометрический метод	12,5	-
440	345455,74	2268216,82	Картометрический метод	12,5	-
441	34546485	2268312,44	Картометрический метод	12,5	-
442	345499,00	2268318,70	Картометрический метод	12,5	-
443	345536,58	2268293,66	Картометрический метод	12,5	-
444	345556,95	2268295,90	Картометрический метод	12,5	-

1	2	3	4	5	6
445	345595,78	2268334,64	Картометрический метод	12,5	-
446	345647,02	2268344,88	Картометрический метод	12,5	-
447	345752,90	2268302,77	Картометрический метод	12,5	-
448	345855,37	2268311,87	Картометрический метод	12,5	-
449	34592482	2268360,82	Картометрический метод	12,5	-
450	345928,78	2268449,74	Картометрический метод	12,5	-
451	345562,29	2268460,55	Картометрический метод	12,5	-
452	345405,86	2268495,67	Картометрический метод	12,5	-
453	344703,79	2268443,52	Картометрический метод	12,5	-
454	344038,84	2268593,63	Картометрический метод	12,5	-
455	343315,50	2268766,43	Картометрический метод	12,5	-
456	342128,67	2269045,16	Картометрический метод	12,5	-
457	343183,83	2269687,81	Картометрический метод	12,5	-
458	345098,83	2270796,46	Картометрический метод	12,5	-
459	346941,91	2271851,71	Картометрический метод	12,5	-
460	348820,32	2272892,48	Картометрический метод	12,5	-
461	348911,66	2272951,10	Картометрический метод	12,5	-
462	34899662	2272991,91	Картометрический метод	12,5	-
463	349412,86	2273215,86	Картометрический метод	12,5	-
464	350338,87	2273748,92	Картометрический метод	12,5	-
465	35064639	2273936,95	Картометрический метод	12,5	-
466	350671,96	2273956,25	Картометрический метод	12,5	-
467	35079919	2274027,09	Картометрический метод	12,5	-
468	351693,76	2274687,73	Картометрический метод	12,5	-
469	35200659	2274930,07	Картометрический метод	12,5	-
470	352082,05	2274971,41	Картометрический метод	12,5	-
471	352117,61	2274980,32	Картометрический метод	12,5	-
472	35218996	2274988,01	Картометрический метод	12,5	-
473	352214,86	2274990,78	Картометрический метод	12,5	-

1	2	3	4	5	6
474	35228681	2274988,01	Картометрический метод	12,5	-
475	352325,54	2274985,25	Аналитический метод	2,5	-
476	352748,41	2274972,25	Аналитический метод	2,5	-
477	352839,80	2274590,34	Аналитический метод	2,5	-
478	352903,16	2274339,31	Аналитический метод	2,5	-
479	352726,74	2274132,00	Аналитический метод	2,5	-
480	352625,90	2274007,35	Аналитический метод	2,5	-
481	352447,35	2273789,95	Аналитический метод	2,5	-
482	352613,55	2273013,26	Аналитический метод	2,5	-
483	352763,25	2272618,85	Аналитический метод	2,5	-
484	352906,43	2272244,62	Аналитический метод	2,5	-
485	353165,88	2271585,27	Аналитический метод	2,5	-
486	353659,28	2271588,60	Аналитический метод	2,5	-
487	353786,13	2271554,49	Аналитический метод	2,5	-
488	354088,11	2271488,92	Аналитический метод	2,5	-
489	354307,62	2271458,22	Аналитический метод	2,5	-
490	354447,82	2271398,53	Аналитический метод	2,5	-
491	35538009	2271045,67	Аналитический метод	2,5	-
492	355456,37	2270993,52	Аналитический метод	2,5	-
493	355466,27	2270986,29	Аналитический метод	2,5	-
494	355690,38	2270846,83	Аналитический метод	2,5	-
495	355946,52	2270679,39	Аналитический метод	2,5	-
496	356484,32	2270363,93	Аналитический метод	2,5	-
497	356961,89	2270084,08	Аналитический метод	2,5	-
498	357223,38	2269932,23	Аналитический метод	2,5	-
499	357650,74	2269658,89	Аналитический метод	2,5	-
500	359235,81	2268697,54	Аналитический метод	2,5	-
501	359340,55	2268485,31	Аналитический метод	2,5	-
502	358911,63	2268389,60	Аналитический метод	2,5	-

1	2	3	4	5	6
1	35894621	2268285,05	Аналитический метод	2,5	-
503	351005,29	2266043,47	Картометрический метод	12,5	-
504	351022,30	2266159,12	Картометрический метод	12,5	-
505	350955,30	2266211,51	Картометрический метод	12,5	-
506	350915,51	2266193,31	Картометрический метод	12,5	-
507	350828,04	2266008,08	Картометрический метод	12,5	-
508	350764,36	2266028,01	Картометрический метод	12,5	-
509	350592,42	2265965,88	Картометрический метод	12,5	-
510	350524,75	2265903,77	Картометрический метод	12,5	-
511	350563,91	2265865,67	Картометрический метод	12,5	-
512	350544,86	2265843,45	Картометрический метод	12,5	-
513	350596,72	2265781,01	Картометрический метод	12,5	-
514	350617,89	2265801,12	Картометрический метод	12,5	-
515	350659,17	2265764,07	Картометрический метод	12,5	-
516	350756,55	2265760,90	Картометрический метод	12,5	-
517	350733,26	2265806,41	Картометрический метод	12,5	-
518	350772,42	2265845,57	Картометрический метод	12,5	-
519	350815,82	2265847,68	Картометрический метод	12,5	-
503	351005,29	2266043,47	Картометрический метод	12,5	-
520	350502,87	2270810,67	Картометрический метод	12,5	-
521	350527,66	2270860,25	Картометрический метод	12,5	-
522	350555,06	2270916,04	Картометрический метод	12,5	-
523	350669,78	2271010,04	Картометрический метод	12,5	-
524	350701,61	2271061,12	Картометрический метод	12,5	-
525	350723,07	2271095,89	Картометрический метод	12,5	-
526	350734 1 7	2271131,42	Картометрический метод	12,5	-
527	350737,13	2271213,57	Картометрический метод	12,5	-
528	350749,72	2271257,98	Картометрический метод	12,5	-
529	350762,30	2271303,13	Картометрический метод	12,5	-



1	2	3	4	5	6
530	350766,74	2271320,89	Картометрический метод	12,5	-
531	350774,14	2271358,64	Картометрический метод	12,5	-
532	350778,58	2271377,88	Картометрический метод	12,5	-
533	350805,23	2271426,74	Картометрический метод	12,5	-
534	350822,99	2271449,68	Картометрический метод	12,5	-
535	350848,15	2271505,19	Картометрический метод	12,5	-
536	350877,76	2271552,56	Картометрический метод	12,5	-
537	350901,44	2271591,78	Картометрический метод	12,5	-
538	35091699	2271639,15	Картометрический метод	12,5	-
539	350933,27	2271662,84	Картометрический метод	12,5	-
540	350942,15	2271700,58	Картометрический метод	12,5	-
541	350942,89	2271758,31	Картометрический метод	12,5	-
542	350954,73	2271807,16	Картометрический метод	12,5	-
543	350970,28	2271844,17	Картометрический метод	12,5	-
544	351000,62	2271878,23	Картометрический метод	12,5	-
545	351102,76	2272002,56	Картометрический метод	12,5	-
546	351144,95	2272096,56	Картометрический метод	12,5	-
547	35116641	2272129,86	Картометрический метод	12,5	-
548	35117603	2272163,91	Картометрический метод	12,5	-
549	351184,18	2272188,33	Картометрический метод	12,5	-
550	351187,88	2272230,52	Картометрический метод	12,5	-
551	351173,84	2272273,00	Картометрический метод	12,5	-
552	351149,39	2272297,14	Аналитический метод	2,5	-
553	351130,89	2272333,40	Картометрический метод	12,5	-
554	351027,27	2272311,20	Картометрический метод	12,5	-
555	350972,50	2272284,55	Картометрический метод	12,5	-
556	35088442	2272243,84	Картометрический метод	12,5	-
557	350811,15	2272216,46	Картометрический метод	12,5	-
558	350779,32	2272209,06	Картометрический метод	12,5	-

1	2	3	4	5	6
559	350757,86	2272211,28	Картометрический метод	12,5	-
560	350737,13	2272220,90	Картометрический метод	12,5	-
561	35071030	2272243,75	Картометрический метод	12,5	-
562	350689,76	2272262,35	Картометрический метод	12,5	-
563	35067052	2272272,71	Картометрический метод	12,5	-
564	350658,10	2272283,99	Картометрический метод	12,5	-
565	350629,07	2272311,94	Картометрический метод	12,5	-
566	350602,43	2272332,66	Картометрический метод	12,5	-
567	350588,37	2272340,07	Картометрический метод	12,5	-
568	350582,44	2272352,63	Картометрический метод	12,5	-
569	350560,98	2272314,16	Картометрический метод	12,5	-
570	350536,56	2272286,77	Картометрический метод	12,5	-
571	350338,94	2271990,72	Картометрический метод	12,5	-
572	350329,32	2271958,15	Картометрический метод	12,5	-
573	350328,58	2271875,26	Картометрический метод	12,5	-
574	350326,36	2271797,54	Картометрический метод	12,5	-
575	350331,54	2271707,98	Картометрический метод	12,5	-
576	350344,86	2271593,26	Картометрический метод	12,5	-
577	350358,92	2271368,26	Картометрический метод	12,5	-
578	350377,43	2271000,42	Картометрический метод	12,5	-
579	350393,11	2270805,36	Картометрический метод	12,5	-
520	350502,87	2270810,67	Картометрический метод	12,5	-

3. Сведения о характерных точках части (частей) границы объекта

Обозначение характерных точек части границы	Координаты, м		Метод определения координат характерной точки	Средняя квадратическая погрешность положения характерной точки (Mt), м	Описание обозначения точки на местности
	X	Y			
Часть № 1					

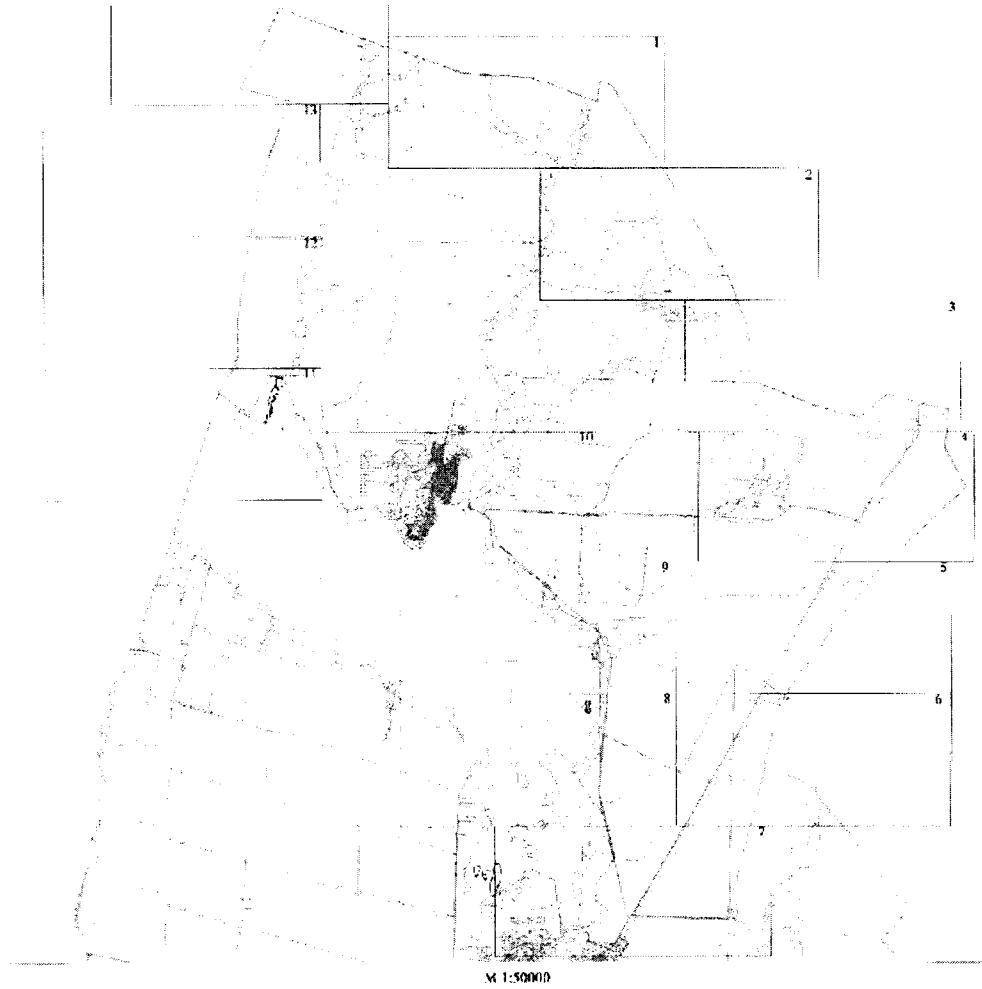
1	2	3	4	5	6
-	-	-	-	-	-
Часть № ...					
-	-	-	-	-	-

## Раздел 3

Сведения о местоположении измененных (уточненных) границ объекта							
1. Система координат МСК-22, зона 2							
2. Сведения о характерных точках границ объекта							
Обозначение характерных точек границ	Существующие координаты, м		Измененные (уточненные) координаты, м		Метод определения координат характерной точки	Средняя квадратическая погрешность положения характерной точки (Mt), м	Описание обозначения точки на местности (при наличии)
	X	Y	X	Y			
1	2	3	4	5	6	7	8
-	-	-	-	-	-	-	-
3. Сведения о характерных точках части (частей) границы объекта							
Часть № ...							
-	-	-	-	-	-	-	-
-	-	-	-	-	-	-	-

Раздел 4

План границ объекта  
государственного природного комплексного заказника  
«Лифляндский»



Подпись: \_\_\_\_\_ И. С. Гремюков Дата: " 11 " 11 2016г.

Число и дата составления плана границ объекта государственного природного заказника

ПРИЛОЖЕНИЕ 17  
к изменениям, которые вносятся в  
постановление Администрации  
Алтайского края от 26.06.2007  
№ 278

ПРИЛОЖЕНИЕ 1  
к положению о государственном  
природном комплексном заказнике  
краевого значения «Лебединый»  
в Советском, Бийском и  
Красногорском районах

ОПИСАНИЕ МЕСТОПОЛОЖЕНИЯ ГРАНИЦ  
государственного природного комплексного заказника  
«Лебединый» в Советском районе

Раздел 1

Сведения об объекте		
№ п/п	Характеристики объекта	Описание характеристик
1	2	3
1	Местоположение объекта	Российская Федерация, Алтайский край, Советский район, Кокшинский, Красноярский, Талицкий, Урожайный, Шульгинлогский, Шульгинский сельсоветы
2	Площадь объекта +/- величина погрешности определения площади (P +/- Дельта P)	272592200 кв.м ± 722328 кв.м
3	Иные характеристики объекта	-

Раздел 2

Сведения о местоположении границ объекта				
1. Система координат МСК-22, зона 3				
2. Сведения о характерных точках границ объекта				
Обозначение характерных точек границ	Координаты, м	Метод определения координат характерной точки	Средняя квадратическая погрешность положения характерной точки (Mt), м	Описание обозначения точки на местности

3. Сведения о характерных точках части (частей) границы объекта					
Обозначение характерных точек части границы	Координаты, м		Метод определения координат характерной точки	Средняя квадратическая погрешность положения характерной точки (Mt), м	Описание обозначения точки на местности
	X	Y			
Часть № 1					
-	-	-	-	-	-
Часть № ...					
-	-	-	-	-	-

## Раздел 3

Сведения о местоположении измененных (уточненных) границ объекта							
1. Система координат МСК-22, зона 2							
2. Сведения о характерных точках границ объекта							
Обозначение характерных точек границ	Существующие координаты, м		Измененные (уточненные) координаты, м		Метод определения координат характерной точки	Средняя квадратическая погрешность положения характерной точки (Mt), м	Описание обозначения точки на местности (при наличии)
	X	Y	X	Y			
1	2	3	4	5	6	7	8
1	497862,35	3297926,80	497862,35	3297926,80	Геодезический	2,5	-
2	497829,27	3298178,16	497829,27	3298178,16	Геодезический	2,5	-
3	497875,58	3298350,14	497875,58	3298350,14	Геодезический	2,5	-
4	497882,20	3298621,33	497882,20	3298621,33	Геодезический	2,5	-
5	497749,89	3299071,13	497749,89	3299071,13	Геодезический	2,5	-
6	497591,13	3299309,25	497591,13	3299309,25	Геодезический	2,5	-
7	497214,06	3299699,51	497214,06	3299699,51	Геодезический	2,5	-

1	2	3	4	5	6	7	8
8	497128,06	3300103,00	497128,06	3300103,00	Геодезический	2,5	-
9	496825,41	3300334,51	496825,41	3300334,51	Геодезический	2,5	-
10	496726,18	3300632,17	496726,18	3300632,17	Геодезический	2,5	-
11	496620,60	3300860,37	496620,60	3300860,37	Геодезический	2,5	-
12	496736,01	3301315,93	496736,01	3301315,93	Геодезический	2,5	-
13	496642,34	3301518,08	496642,34	3301518,08	Геодезический	2,5	-
14	496616,95	3301712,81	496616,95	3301712,81	Геодезический	2,5	-
15	496927,82	3302195,67	496927,82	3302195,67	Геодезический	2,5	-
16	497275,75	3302847,61	497275,75	3302847,61	Геодезический	2,5	-
17	497185,78	3303015,88	497185,78	3303015,88	Геодезический	2,5	-
18	496775,69	3303313,54	496775,69	3303313,54	Геодезический	2,5	-
19	496736,01	3303571,51	496736,01	3303571,51	Геодезический	2,5	-
20	496861,68	3303895,62	496861,68	3303895,62	Геодезический	2,5	-
21	496815,38	3304087,44	496815,38	3304087,44	Геодезический	2,5	-
22	496636,79	3304305,73	496636,79	3304305,73	Геодезический	2,5	-
23	496888,13	3304497,55	496888,13	3304497,55	Геодезический	2,5	-
24	497087,98	3304540,94	497087,98	3304540,94	Геодезический	2,5	-
25	497127,66	3304669,93	497127,66	3304669,93	Геодезический	2,5	-
26	497106,41	3304927,50	497106,41	3304927,50	Геодезический	2,5	-
27	496841,83	3305225,15	496841,83	3305225,15	Геодезический	2,5	-
28	496821,99	3305377,29	496821,99	3305377,29	Геодезический	2,5	-
29	496906,08	3305476,91	496906,08	3305476,91	Геодезический	2,5	-
30	497007,19	3305496,35	497007,19	3305496,35	Геодезический	2,5	-
31	497385,62	3305245,40	497385,62	3305245,40	Геодезический	2,5	-
32	497458,37	3305374,38	497458,37	3305374,38	Геодезический	2,5	-
33	497483,42	3305562,50	497483,42	3305562,50	Геодезический	2,5	-
34	497159,32	3306091,66	497159,32	3306091,66	Геодезический	2,5	-
35	496838,27	3306399,64	496838,27	3306399,64	Геодезический	2,5	-
36	496769,08	3306799,42	496769,08	3306799,42	Геодезический	2,5	-

1	2	3	4	5	6	7	8
37	496897,81	3306971,80	496897,81	3306971,80	Геодезический	2,5	-
38	497199,01	3307136,77	497199,01	3307136,77	Геодезический	2,5	-
39	497288,06	3307305,84	497288,06	3307305,84	Геодезический	2,5	-
40	497231,84	3307577,04	497231,84	3307577,04	Геодезический	2,5	-
41	497013,81	3308195,10	497013,81	3308195,10	Геодезический	2,5	-
42	497152,71	3308638,28	497152,71	3308638,28	Геодезический	2,5	-
43	497093,18	3309379,11	497093,18	3309379,11	Геодезический	2,5	-
44	497284,99	3309775,99	497284,99	3309775,99	Геодезический	2,5	-
45	496941,05	3310027,34	496941,05	3310027,34	Геодезический	2,5	-
46	496507,86	3309736,30	496507,86	3309736,30	Геодезический	2,5	-
47	496335,84	3310047,18	496335,84	3310047,18	Геодезический	2,5	-
48	496048,04	3310503,59	496048,04	3310503,59	Геодезический	2,5	-
49	495654,37	3311029,45	495654,37	3311029,45	Геодезический	2,5	-
50	495635,80	3311127,42	495635,80	3311127,42	Геодезический	2,5	-
51	495675,22	3311286,23	495675,22	3311286,23	Геодезический	2,5	-
52	495858,77	3311506,16	495858,77	3311506,16	Геодезический	2,5	-
53	496108,46	3311736,02	496108,46	3311736,02	Геодезический	2,5	-
54	496572,15	3312177,54	496572,15	3312177,54	Геодезический	2,5	-
55	496678,79	3312382,59	496678,79	3312382,59	Геодезический	2,5	-
56	496717,64	3312594,26	496717,64	3312594,26	Геодезический	2,5	-
57	496625,06	3312852,23	496625,06	3312852,23	Геодезический	2,5	-
58	496340,70	3313024,21	496340,70	3313024,21	Геодезический	2,5	-
59	496287,79	3313202,80	496287,79	3313202,80	Геодезический	2,5	-
60	496486,18	3313890,72	496486,18	3313890,72	Геодезический	2,5	-
61	496499,41	3314353,74	496499,41	3314353,74	Геодезический	2,5	-
62	496406,83	3314651,40	496406,83	3314651,40	Геодезический	2,5	-
63	496135,69	3315074,73	496135,69	3315074,73	Геодезический	2,5	-
64	495531,84	3315967,70	495531,84	3315967,70	Геодезический	2,5	-
65	495281,31	3316586,16	495281,31	3316586,16	Геодезический	2,5	-



1	2	3	4	5	6	7	8
66	495058,78	3317171,55	495058,78	3317171,55	Геодезический	2,5	-
67	494904,84	3317250,93	494904,84	3317250,93	Геодезический	2,5	-
68	494750,29	3317257,54	494750,29	3317257,54	Геодезический	2,5	-
69	494515,42	3317128,56	494515,42	3317128,56	Геодезический	2,5	-
70	494032,43	3317237,70	494032,43	3317237,70	Геодезический	2,5	-
71	493953,04	3317469,21	493953,04	3317469,21	Геодезический	2,5	-
72	494045,67	3317651,11	494045,67	3317651,11	Геодезический	2,5	-
73	494242,70	3317829,70	494242,70	3317829,70	Геодезический	2,5	-
74	494355,16	3317995,06	494355,16	3317995,06	Геодезический	2,5	-
75	494560,24	3318802,05	494560,24	3318802,05	Геодезический	2,5	-
76	494467,62	3319622,26	494467,62	3319622,26	Геодезический	2,5	-
77	494315,47	3319853,77	494315,47	3319853,77	Геодезический	2,5	-
78	493951,63	3320038,97	493951,63	3320038,97	Геодезический	2,5	-
79	493508,40	3320045,59	493508,40	3320045,59	Геодезический	2,5	-
80	493032,09	3319820,69	493032,09	3319820,69	Геодезический	2,5	-
81	492899,78	3319833,92	492899,78	3319833,92	Геодезический	2,5	-
82	492655,02	3319946,37	492655,02	3319946,37	Геодезический	2,5	-
83	492370,56	3319754,55	492370,56	3319754,55	Геодезический	2,5	-
84	492284,56	3319800,85	492284,56	3319800,85	Геодезический	2,5	-
85	492258,09	3319959,60	492258,09	3319959,60	Геодезический	2,5	-
86	492033,17	3320105,12	492033,17	3320105,12	Геодезический	2,5	-
87	491550,25	3320244,03	491550,25	3320244,03	Геодезический	2,5	-
88	490936,67	3320386,24	490936,67	3320386,24	Геодезический	2,5	-
89	490743,18	3320746,73	490743,18	3320746,73	Геодезический	2,5	-
90	490822,56	3320892,26	490822,56	3320892,26	Геодезический	2,5	-
91	491067,33	3320938,56	491067,33	3320938,56	Геодезический	2,5	-
92	491133,48	3321146,92	491133,48	3321146,92	Геодезический	2,5	-
93	490076,68	3321284,47	490076,68	3321284,47	Геодезический	2,5	-
94	489673,24	3321562,28	489673,24	3321562,28	Геодезический	2,5	-

1	2	3	4	5	6	7	8
95	489464,92	3322028,61	489464,92	3322028,61	Геодезический	2,5	-
96	489203,68	3322518,09	489203,68	3322518,09	Геодезический	2,5	-
97	488671,28	3322716,52	488671,28	3322716,52	Геодезический	2,5	-
98	487864,41	3322643,76	487864,41	3322643,76	Геодезический	2,5	-
99	486912,05	3322938,11	486912,05	3322938,11	Геодезический	2,5	-
100	486326,74	3323176,24	486326,74	3323176,24	Геодезический	2,5	-
101	486101,76	3323149,03	486101,76	3323149,03	Геодезический	2,5	-
102	486047,25	3323278,78	486047,25	3323278,78	Геодезический	2,5	-
103	485755,62	3323706,30	485755,62	3323706,30	Геодезический	2,5	-
104	485417,84	3323979,54	485417,84	3323979,54	Геодезический	2,5	-
105	484753,23	3324277,20	484753,23	3324277,20	Геодезический	2,5	-
106	484336,61	3324297,04	484336,61	3324297,04	Геодезический	2,5	-
107	484187,82	3324177,98	484187,82	3324177,98	Геодезический	2,5	-
108	484048,95	3323963,00	484048,95	3323963,00	Геодезический	2,5	-
109	483926,61	3323592,59	483926,61	3323592,59	Геодезический	2,5	-
110	483668,70	3323341,23	483668,70	3323341,23	Геодезический	2,5	-
111	483513,30	3323337,93	483513,30	3323337,93	Геодезический	2,5	-
112	483205,79	3323599,20	483205,79	3323599,20	Геодезический	2,5	-
113	482660,22	3323443,76	482660,22	3323443,76	Геодезический	2,5	-
114	482197,31	3323089,88	482197,31	3323089,88	Геодезический	2,5	-
115	481774,08	3322931,13	481774,08	3322931,13	Геодезический	2,5	-
116	481539,32	3322947,66	481539,32	3322947,66	Геодезический	2,5	-
117	481152,46	3323165,95	481152,46	3323165,95	Геодезический	2,5	-
118	480663,10	3323751,34	480663,10	3323751,34	Геодезический	2,5	-
119	480197,61	3323956,48	480197,61	3323956,48	Геодезический	2,5	-
120	480193,76	3323833,25	480193,76	3323833,25	Геодезический	2,5	-
121	480186,59	3323795,41	480186,59	3323795,41	Геодезический	2,5	-
122	480107,42	3323807,80	480107,42	3323807,80	Картометрический	2,5	-

1	2	3	4	5	6	7	8
123	480039,13	3323814,92	480039,13	3323814,92	Картометрический	2,5	-
124	479987,91	3323818,47	479987,91	3323818,47	Картометрический	2,5	-
125	479912,51	3323822,74	479912,51	3323822,74	Картометрический	2,5	-
126	479845,82	3323821,50	479845,82	3323821,50	Картометрический	2,5	-
127	479834,97	3323798,56	479834,97	3323798,56	Картометрический	2,5	-
128	479831,59	3323760,32	479831,59	3323760,32	Картометрический	2,5	-
129	479835,15	3323732,04	479835,15	3323732,04	Картометрический	2,5	-
130	479831,95	3323695,94	479831,95	3323695,94	Картометрический	2,5	-
131	479823,77	3323634,94	479823,77	3323634,94	Картометрический	2,5	-
132	479823,59	3323594,04	479823,59	3323594,04	Картометрический	2,5	-
133	479814,87	3323552,07	479814,87	3323552,07	Картометрический	2,5	-
134	479813,98	3323518,46	479813,98	3323518,46	Картометрический	2,5	-
135	479822,17	3323495,16	479822,17	3323495,16	Картометрический	2,5	-
136	479842,97	3323474,89	479842,97	3323474,89	Картометрический	2,5	-
137	479879,61	3323458,88	479879,61	3323458,88	Картометрический	2,5	-
138	479925,49	3323444,30	479925,49	3323444,30	Картометрический	2,5	-
139	479951,09	3323438,11	479951,09	3323438,11	Картометрический	2,5	-
140	479972,07	3323428,10	479972,07	3323428,10	Картометрический	2,5	-
141	480001,16	3323414,74	480001,16	3323414,74	Картометрический	2,5	-

1	2	3	4	5	6	7	8
142	480034,06	3323394,72	480034,06	3323394,72	Картометрический	2,5	-
143	480061,36	3323372,45	480061,36	3323372,45	Картометрический	2,5	-
144	480079,50	3323352,89	480079,50	3323352,89	Картометрический	2,5	-
145	480105,46	3323318,03	480105,46	3323318,03	Картометрический	2,5	-
146	480114,71	3323293,49	480114,71	3323293,49	Картометрический	2,5	-
147	480116,13	3323270,01	480116,13	3323270,01	Картометрический	2,5	-
148	480097,99	3323219,86	480097,99	3323219,86	Картометрический	2,5	-
149	480073,81	3323191,05	480073,81	3323191,05	Картометрический	2,5	-
150	480061,00	3323177,89	480061,00	3323177,89	Картометрический	2,5	-
151	480056,69	3323153,00	480056,69	3323153,00	Картометрический	2,5	-
152	480065,76	3323123,65	480065,76	3323123,65	Картометрический	2,5	-
153	480075,54	3323102,49	480075,54	3323102,49	Картометрический	2,5	-
154	480133,34	3323064,96	480133,34	3323064,96	Картометрический	2,5	-
155	480163,22	3323044,33	480163,22	3323044,33	Картометрический	2,5	-
156	480191,19	3323009,38	480191,19	3323009,38	Геодезический	2,5	-
157	480317,45	3322895,88	480317,45	3322895,88	Картометрический	2,5	-
158	480321,25	3322852,53	480321,25	3322852,53	Картометрический	2,5	-
159	480303,00	3322812,00	480303,00	3322812,00	Геодезический	2,5	-
160	480289,20	3322771,40	480289,20	3322771,40	Геодезический	2,5	-
161	480237,40	3322763,00	480237,40	3322763,00	Геодезический	2,5	-

1	2	3	4	5	6	7	8
162	480269,97	3322730,45	480269,97	3322730,45	Картометрический	2,5	-
163	480303,04	3322701,28	480303,04	3322701,28	Картометрический	2,5	-
164	480340,75	3322704,48	480340,75	3322704,48	Картометрический	2,5	-
165	480370,98	3322691,68	480370,98	3322691,68	Картометрический	2,5	-
166	480417,22	3322669,98	480417,22	3322669,98	Картометрический	2,5	-
167	480445,32	3322663,93	480445,32	3322663,93	Картометрический	2,5	-
168	480483,73	3322661,80	480483,73	3322661,80	Картометрический	2,5	-
169	480531,00	3322660,40	480531,00	3322660,40	Геодезический	2,5	-
170	480632,60	3322615,80	480632,60	3322615,80	Геодезический	2,5	-
171	480647,82	3322571,04	480647,82	3322571,04	Геодезический	2,5	-
172	480605,60	3322489,40	480605,60	3322489,40	Геодезический	2,5	-
173	480577,00	3322496,80	480577,00	3322496,80	Геодезический	2,5	-
174	480547,00	3322438,00	480547,00	3322438,00	Геодезический	2,5	-
175	480544,73	3322400,78	480544,73	3322400,78	Геодезический	2,5	-
176	480515,60	3322375,60	480515,60	3322375,60	Геодезический	2,5	-
177	480485,60	3322315,80	480485,60	3322315,80	Геодезический	2,5	-
178	480364,00	3322357,00	480364,00	3322357,00	Геодезический	2,5	-
179	480225,65	3322440,06	480225,65	3322440,06	Геодезический	2,5	-
180	480200,40	3322504,80	480200,40	3322504,80	Геодезический	2,5	-
181	480180,56	3322568,98	480180,56	3322568,98	Геодезический	2,5	-
182	480100,20	3322629,00	480100,20	3322629,00	Геодезический	2,5	-
183	479722,43	3322814,35	479722,43	3322814,35	Геодезический	2,5	-
184	479520,96	3322936,46	479520,96	3322936,46	Геодезический	2,5	-
185	479399,60	3322937,20	479399,60	3322937,20	Геодезический	2,5	-
186	479377,77	3322731,99	479377,77	3322731,99	Геодезический	2,5	-

1	2	3	4	5	6	7	8
187	479375,80	3322713,40	479375,80	3322713,40	Геодезический	2,5	-
188	479348,00	3322502,00	479348,00	3322502,00	Геодезический	2,5	-
189	479126,00	3320697,60	479126,00	3320697,60	Геодезический	2,5	-
190	479092,50	3320367,00	479092,50	3320367,00	Геодезический	2,5	-
191	479010,50	3319730,50	479010,50	3319730,50	Геодезический	2,5	-
192	478932,50	3319122,00	478932,50	3319122,00	Геодезический	2,5	-
193	478895,00	3318756,00	478895,00	3318756,00	Геодезический	2,5	-
194	478858,80	3318381,00	478858,80	3318381,00	Геодезический	2,5	-
195	478824,61	3318145,26	478824,61	3318145,26	Геодезический	2,5	-
196	478825,34	3318108,68	478825,34	3318108,68	Геодезический	2,5	-
197	478734,40	3317391,00	478734,40	3317391,00	Геодезический	2,5	-
198	478721,23	3317258,29	478721,23	3317258,29	Геодезический	2,5	-
199	478489,53	3315622,48	478489,53	3315622,48	Геодезический	2,5	-
200	478549,48	3315572,21	478549,48	3315572,21	Геодезический	2,5	-
201	480989,97	3315485,98	480989,97	3315485,98	Геодезический	2,5	-
202	480992,62	3315455,78	480992,62	3315455,78	Геодезический	2,5	-
203	480830,31	3314026,57	480830,31	3314026,57	Геодезический	2,5	-
204	480828,63	3312612,13	480828,63	3312612,13	Геодезический	2,5	-
205	481160,59	3312718,36	481160,59	3312718,36	Картометрический	2,5	-
206	481154,49	3312681,02	481154,49	3312681,02	Картометрический	2,5	-
207	481171,14	3312600,05	481171,14	3312600,05	Картометрический	2,5	-
208	481338,86	3312391,68	481338,86	3312391,68	Картометрический	2,5	-
209	481610,67	3311858,28	481610,67	3311858,28	Картометрический	2,5	-
210	482549,54	3310640,13	482549,54	3310640,13	Картометрический	2,5	-
211	483096,11	3310056,77	483096,11	3310056,77	Картометрический	2,5	-

1	2	3	4	5	6	7	8
212	483501,45	3309663,24	483501,45	3309663,24	Геодезический	2,5	-
213	483673,87	3309544,51	483673,87	3309544,51	Геодезический	2,5	-
214	483753,25	3309406,68	483753,25	3309406,68	Геодезический	2,5	-
215	483853,62	3309304,06	483853,62	3309304,06	Геодезический	2,5	-
216	483952,26	3309201,15	483952,26	3309201,15	Геодезический	2,5	-
217	484007,99	3309055,75	484007,99	3309055,75	Геодезический	2,5	-
218	484120,57	3308949,75	484120,57	3308949,75	Геодезический	2,5	-
219	484128,16	3308946,45	484128,16	3308946,45	Картометрическ ий	2,5	-
220	484023,78	3308561,63	484096,44	3308829,51	Геодезический	2,5	-
221	484106,47	3308577,46	484126,64	3308818,54	Геодезический	2,5	-
1101	-	-	484268,47	3308773,56	Геодезический	2,5	-
1102	-	-	484216,80	3308645,52	Геодезический	2,5	-
1103	-	-	484180,21	3308556,81	Геодезический	2,5	-
1104	-	-	484373,14	3308450,04	Геодезический	2,5	-
1105	-	-	484381,97	3308467,98	Геодезический	2,5	-
1106	-	-	484408,89	3308454,72	Геодезический	2,5	-
1107	-	-	484400,05	3308436,78	Геодезический	2,5	-
222	484755,21	3308240,11	484755,21	3308240,11	Геодезический	2,5	-
223	485031,38	3307455,91	485031,38	3307455,91	Геодезический	2,5	-
224	485227,51	3306705,03	485227,51	3306705,03	Геодезический	2,5	-
225	485403,80	3306531,64	485403,80	3306531,64	Геодезический	2,5	-
226	485346,50	3306399,39	485346,50	3306399,39	Геодезический	2,5	-
227	485622,69	3306298,00	485622,69	3306298,00	Геодезический	2,5	-
228	486094,69	3305961,22	486094,69	3305961,22	Геодезический	2,5	-
229	486444,33	3305578,46	486444,33	3305578,46	Геодезический	2,5	-
230	486612,26	3305316,86	486612,26	3305316,86	Геодезический	2,5	-
231	486668,13	3305203,33	486668,13	3305203,33	Геодезический	2,5	-
232	486613,84	3305148,83	486613,84	3305148,83	Геодезический	2,5	-

1	2	3	4	5	6	7	8
233	486647,29	3305144,76	486647,29	3305144,76	Геодезический	2,5	-
234	486747,86	3305089,44	486747,86	3305089,44	Геодезический	2,5	-
235	486788,09	3305029,06	486788,09	3305029,06	Геодезический	2,5	-
236	486747,86	3304883,54	486747,86	3304883,54	Геодезический	2,5	-
237	486758,68	3304855,67	486758,68	3304855,67	Геодезический	2,5	-
238	486887,16	3304934,63	486887,16	3304934,63	Геодезический	2,5	-
239	486916,57	3304934,63	486916,57	3304934,63	Геодезический	2,5	-
240	486987,76	3304864,96	486987,76	3304864,96	Геодезический	2,5	-
241	487139,46	3304623,44	487139,46	3304623,44	Геодезический	2,5	-
242	487094,57	3304586,29	487094,57	3304586,29	Геодезический	2,5	-
243	487113,14	3304553,77	487113,14	3304553,77	Геодезический	2,5	-
244	487150,29	3304539,84	487150,29	3304539,84	Геодезический	2,5	-
245	487219,94	3304530,55	487219,94	3304530,55	Геодезический	2,5	-
246	487277,21	3304484,11	487277,21	3304484,11	Геодезический	2,5	-
247	487514,03	3304383,48	487514,03	3304383,48	Геодезический	2,5	-
248	487580,59	3304340,13	487580,59	3304340,13	Геодезический	2,5	-
249	487599,16	3304225,56	487599,16	3304225,56	Геодезический	2,5	-
250	487662,63	3304185,31	487662,63	3304185,31	Геодезический	2,5	-
251	487722,99	3304188,40	487722,99	3304188,40	Геодезический	2,5	-
252	487780,26	3304275,10	487780,26	3304275,10	Геодезический	2,5	-
253	487828,24	3304285,94	487828,24	3304285,94	Геодезический	2,5	-
254	487921,11	3304259,62	487921,11	3304259,62	Геодезический	2,5	-
255	488065,06	3304247,23	488065,06	3304247,23	Геодезический	2,5	-
256	488219,84	3304254,98	488219,84	3304254,98	Геодезический	2,5	-
257	488340,58	3304292,13	488340,58	3304292,13	Геодезический	2,5	-
258	488458,21	3304298,32	488458,21	3304298,32	Геодезический	2,5	-
259	488600,61	3304186,86	488600,61	3304186,86	Геодезический	2,5	-
260	488630,02	3304106,35	488630,02	3304106,35	Геодезический	2,5	-
261	488620,73	3303937,60	488620,73	3303937,60	Геодезический	2,5	-



1	2	3	4	5	6	7	8
262	488585,13	3303895,79	488585,13	3303895,79	Геодезический	2,5	-
263	488530,96	3303880,31	488530,96	3303880,31	Геодезический	2,5	-
264	488482,97	3303922,12	488482,97	3303922,12	Геодезический	2,5	-
265	488414,87	3303917,47	488414,87	3303917,47	Геодезический	2,5	-
266	488388,55	3303863,28	488388,55	3303863,28	Геодезический	2,5	-
267	488465,95	3303833,87	488465,95	3303833,87	Геодезический	2,5	-
268	488606,80	3303727,04	488606,80	3303727,04	Геодезический	2,5	-
269	488608,35	3303674,40	488608,35	3303674,40	Геодезический	2,5	-
270	488619,55	3303679,24	488619,55	3303679,24	Геодезический	2,5	-
271	488651,10	3303691,17	488651,10	3303691,17	Геодезический	2,5	-
272	488654,20	3303725,23	488654,20	3303725,23	Геодезический	2,5	-
273	488666,59	3303807,28	488666,59	3303807,28	Геодезический	2,5	-
274	488682,07	3303839,79	488682,07	3303839,79	Геодезический	2,5	-
275	488733,15	3303833,60	488733,15	3303833,60	Геодезический	2,5	-
276	488799,72	3303756,19	488799,72	3303756,19	Геодезический	2,5	-
277	488903,45	3303698,90	488903,45	3303698,90	Геодезический	2,5	-
278	489010,26	3303667,94	489010,26	3303667,94	Геодезический	2,5	-
279	489090,76	3303666,40	489090,76	3303666,40	Геодезический	2,5	-
280	489197,59	3303691,17	489197,59	3303691,17	Геодезический	2,5	-
281	489252,52	3303696,85	489252,52	3303696,85	Геодезический	2,5	-
282	489324,30	3303679,82	489324,30	3303679,82	Геодезический	2,5	-
283	489476,25	3303599,83	489476,25	3303599,83	Геодезический	2,5	-
284	489565,77	3303469,27	489565,77	3303469,27	Геодезический	2,5	-
285	489635,71	3303403,21	489635,71	3303403,21	Геодезический	2,5	-
286	489631,06	3303364,50	489631,06	3303364,50	Геодезический	2,5	-
287	489587,71	3303344,37	489587,71	3303344,37	Геодезический	2,5	-
288	489544,37	3303304,12	489544,37	3303304,12	Геодезический	2,5	-
289	489474,70	3303240,65	489474,70	3303240,65	Геодезический	2,5	-
290	489442,19	3303157,04	489442,19	3303157,04	Геодезический	2,5	-

1	2	3	4	5	6	7	8
291	489454,58	3303071,89	489454,58	3303071,89	Геодезический	2,5	-
292	489492,24	3303032,68	489492,24	3303032,68	Геодезический	2,5	-
293	489515,46	3303063,64	489515,46	3303063,64	Геодезический	2,5	-
294	489491,73	3303146,21	489491,73	3303146,21	Геодезический	2,5	-
295	489521,14	3303201,94	489521,14	3303201,94	Геодезический	2,5	-
296	489618,67	3303266,96	489618,67	3303266,96	Геодезический	2,5	-
297	489740,97	3303325,79	489740,97	3303325,79	Геодезический	2,5	-
298	489809,07	3303307,48	489809,07	3303307,48	Геодезический	2,5	-
299	490046,71	3303188,27	490046,71	3303188,27	Геодезический	2,5	-
300	490067,63	3303158,59	490067,63	3303158,59	Геодезический	2,5	-
301	490036,67	3303110,60	490036,67	3303110,60	Геодезический	2,5	-
302	490019,64	3303017,71	490019,64	3303017,71	Геодезический	2,5	-
303	490062,15	3302965,46	490062,15	3302965,46	Геодезический	2,5	-
304	490067,63	3302966,75	490067,63	3302966,75	Геодезический	2,5	-
305	490088,53	3303040,93	490088,53	3303040,93	Геодезический	2,5	-
306	490137,29	3303127,63	490137,29	3303127,63	Геодезический	2,5	-
307	490174,45	3303139,24	490174,45	3303139,24	Геодезический	2,5	-
308	490317,65	3303115,24	490317,65	3303115,24	Геодезический	2,5	-
309	490382,67	3303091,25	490382,67	3303091,25	Геодезический	2,5	-
310	490417,50	3303049,44	490417,50	3303049,44	Геодезический	2,5	-
311	490468,59	3303037,83	490468,59	3303037,83	Геодезический	2,5	-
312	490666,75	3303051,77	490666,75	3303051,77	Геодезический	2,5	-
313	490696,40	3303065,36	490696,40	3303065,36	Геодезический	2,5	-
314	490737,96	3303068,79	490737,96	3303068,79	Геодезический	2,5	-
315	490871,10	3303065,70	490871,10	3303065,70	Геодезический	2,5	-
316	490994,17	3303054,86	490994,17	3303054,86	Геодезический	2,5	-
317	491041,39	3303050,21	491041,39	3303050,21	Геодезический	2,5	-
318	491065,39	3303030,87	491065,39	3303030,87	Геодезический	2,5	-
319	491053,78	3302994,48	491053,78	3302994,48	Геодезический	2,5	-

1	2	3	4	5	6	7	8
320	491077,78	3302960,42	491077,78	3302960,42	Геодезический	2,5	-
321	491098,32	3302951,40	491098,32	3302951,40	Геодезический	2,5	-
322	491133,15	3302968,43	491133,15	3302968,43	Геодезический	2,5	-
323	491148,21	3303006,87	491148,21	3303006,87	Геодезический	2,5	-
324	491200,85	3303029,31	491200,85	3303029,31	Геодезический	2,5	-
325	491283,67	3303026,22	491283,67	3303026,22	Геодезический	2,5	-
326	491369,59	3303003,00	491369,59	3303003,00	Геодезический	2,5	-
327	491393,59	3302948,81	491393,59	3302948,81	Геодезический	2,5	-
328	491456,29	3302984,42	491456,29	3302984,42	Геодезический	2,5	-
329	491534,47	3302977,45	491534,47	3302977,45	Геодезический	2,5	-
330	491669,16	3302945,71	491669,16	3302945,71	Геодезический	2,5	-
331	491877,38	3302835,02	491877,38	3302835,02	Геодезический	2,5	-
332	491971,82	3302766,90	491971,82	3302766,90	Геодезический	2,5	-
333	492008,20	3302733,61	492008,20	3302733,61	Геодезический	2,5	-
334	492172,14	3302646,32	492172,14	3302646,32	Картометрическ ий	2,5	-
335	492283,38	3302486,64	492283,38	3302486,64	Картометрическ ий	2,5	-
336	492371,11	3302320,59	492371,11	3302320,59	Геодезический	2,5	-
337	492427,93	3302696,46	492427,93	3302696,46	Геодезический	2,5	-
338	492517,72	3303249,16	492517,72	3303249,16	Геодезический	2,5	-
339	492565,13	3303558,22	492565,13	3303558,22	Геодезический	2,5	-
340	492563,60	3303568,07	492563,60	3303568,07	Геодезический	2,5	-
341	492574,30	3303635,81	492574,30	3303635,81	Геодезический	2,5	-
342	492585,20	3303627,40	492585,20	3303627,40	Геодезический	2,5	-
343	492607,40	3303544,40	492607,40	3303544,40	Геодезический	2,5	-
344	492707,00	3303320,00	492707,00	3303320,00	Геодезический	2,5	-
345	492845,00	3303165,00	492845,00	3303165,00	Геодезический	2,5	-
346	493037,20	3303025,20	493037,20	3303025,20	Геодезический	2,5	-
347	493000,50	3302969,50	493000,50	3302969,50	Геодезический	2,5	-

1	2	3	4	5	6	7	8
348	492983,50	3302919,50	492983,50	3302919,50	Геодезический	2,5	-
349	492926,50	3302657,50	492926,50	3302657,50	Геодезический	2,5	-
350	492918,50	3302574,00	492918,50	3302574,00	Геодезический	2,5	-
351	492942,50	3302524,00	492942,50	3302524,00	Геодезический	2,5	-
352	492929,00	3302435,00	492929,00	3302435,00	Геодезический	2,5	-
353	492900,60	3302383,80	492900,60	3302383,80	Геодезический	2,5	-
354	492875,00	3302354,50	492875,00	3302354,50	Геодезический	2,5	-
355	492855,00	3302188,00	492855,00	3302188,00	Геодезический	2,5	-
356	492839,00	3302025,00	492839,00	3302025,00	Геодезический	2,5	-
357	492848,80	3301844,60	492848,80	3301844,60	Геодезический	2,5	-
358	492882,60	3301709,20	492882,60	3301709,20	Геодезический	2,5	-
359	492966,00	3301605,50	492966,00	3301605,50	Геодезический	2,5	-
360	493027,00	3301519,50	493027,00	3301519,50	Геодезический	2,5	-
361	493081,50	3301485,50	493081,50	3301485,50	Геодезический	2,5	-
362	493109,00	3301440,50	493109,00	3301440,50	Геодезический	2,5	-
363	493105,00	3301355,50	493105,00	3301355,50	Геодезический	2,5	-
364	493162,00	3301387,50	493162,00	3301387,50	Геодезический	2,5	-
365	493186,00	3301426,00	493186,00	3301426,00	Геодезический	2,5	-
366	493172,50	3301469,50	493172,50	3301469,50	Геодезический	2,5	-
367	493211,00	3301467,00	493211,00	3301467,00	Геодезический	2,5	-
368	493293,00	3301428,50	493293,00	3301428,50	Геодезический	2,5	-
369	493408,00	3301400,50	493408,00	3301400,50	Геодезический	2,5	-
370	493494,00	3301395,50	493494,00	3301395,50	Геодезический	2,5	-
371	493536,50	3301361,00	493536,50	3301361,00	Геодезический	2,5	-
372	493544,50	3301322,50	493544,50	3301322,50	Геодезический	2,5	-
373	493508,50	3301304,00	493508,50	3301304,00	Геодезический	2,5	-
374	493459,50	3301244,50	493459,50	3301244,50	Геодезический	2,5	-
375	493416,00	3301174,50	493416,00	3301174,50	Геодезический	2,5	-
376	493334,00	3301091,00	493334,00	3301091,00	Геодезический	2,5	-

1	2	3	4	5	6	7	8
377	493268,00	3301022,50	493268,00	3301022,50	Геодезический	2,5	-
378	493273,00	3300957,50	493273,00	3300957,50	Геодезический	2,5	-
379	493301,00	3300886,00	493301,00	3300886,00	Геодезический	2,5	-
380	493315,50	3300821,00	493315,50	3300821,00	Геодезический	2,5	-
381	493306,00	3300767,00	493306,00	3300767,00	Геодезический	2,5	-
382	493331,50	3300715,50	493331,50	3300715,50	Геодезический	2,5	-
383	493352,50	3300628,00	493352,50	3300628,00	Геодезический	2,5	-
384	493323,50	3300584,50	493323,50	3300584,50	Геодезический	2,5	-
385	493276,00	3300538,00	493276,00	3300538,00	Геодезический	2,5	-
386	493238,50	3300511,50	493238,50	3300511,50	Геодезический	2,5	-
387	492998,00	3300445,50	492998,00	3300445,50	Геодезический	2,5	-
388	492770,50	3300341,00	492770,50	3300341,00	Геодезический	2,5	-
389	492695,00	3300298,50	492695,00	3300298,50	Геодезический	2,5	-
390	492610,50	3300224,50	492610,50	3300224,50	Геодезический	2,5	-
391	492496,50	3300044,50	492496,50	3300044,50	Геодезический	2,5	-
392	492475,50	3299948,00	492475,50	3299948,00	Геодезический	2,5	-
393	492465,00	3299809,00	492465,00	3299809,00	Геодезический	2,5	-
394	492496,50	3299682,00	492496,50	3299682,00	Геодезический	2,5	-
395	492565,50	3299556,50	492565,50	3299556,50	Геодезический	2,5	-
396	492596,70	3299487,95	492596,70	3299487,95	Геодезический	2,5	-
397	492743,69	3299371,86	492743,69	3299371,86	Геодезический	2,5	-
398	492914,75	3299304,15	492914,75	3299304,15	Картометрический	2,5	-
399	493158,05	3299279,28	493158,05	3299279,28	Картометрический	2,5	-
400	493331,43	3299279,28	493331,43	3299279,28	Картометрический	2,5	-
401	493689,95	3299298,38	493689,95	3299298,38	Картометрический	2,5	-
402	493766,36	3299293,98	493766,36	3299293,98	Картометрический	2,5	-

1	2	3	4	5	6	7	8
403	493878,03	3299241,08	493878,03	3299241,08	Картометрический	2,5	-
404	493880,97	3299144,10	493880,97	3299144,10	Картометрический	2,5	-
405	493954,43	3298872,25	493954,43	3298872,25	Картометрический	2,5	-
406	493961,78	3298804,66	493961,78	3298804,66	Картометрический	2,5	-
407	493879,50	3298594,53	493879,50	3298594,53	Картометрический	2,5	-
408	493852,39	3298461,51	493852,39	3298461,51	Картометрический	2,5	-
409	493801,62	3298372,65	493801,62	3298372,65	Картометрический	2,5	-
410	493747,26	3298324,16	493747,26	3298324,16	Картометрический	2,5	-
411	493728,15	3298146,36	493728,15	3298146,36	Картометрический	2,5	-
412	493756,07	3297993,54	493756,07	3297993,54	Картометрический	2,5	-
413	493770,46	3297875,10	493770,46	3297875,10	Геодезический	2,5	-
414	493765,84	3297825,23	493765,84	3297825,23	Геодезический	2,5	-
415	493713,64	3297632,63	493713,64	3297632,63	Геодезический	2,5	-
416	493689,79	3297416,30	493689,79	3297416,30	Геодезический	2,5	-
417	493695,42	3297185,06	493695,42	3297185,06	Геодезический	2,5	-
418	493705,13	3297027,65	493705,13	3297027,65	Геодезический	2,5	-
419	493769,10	3296755,16	493769,10	3296755,16	Геодезический	2,5	-
420	493824,99	3296538,21	493824,99	3296538,21	Геодезический	2,5	-
421	493839,27	3296456,72	493839,27	3296456,72	Геодезический	2,5	-
422	493814,30	3296172,63	493814,30	3296172,63	Геодезический	2,5	-
423	493785,14	3296104,37	493785,14	3296104,37	Геодезический	2,5	-
424	493754,20	3296052,93	493754,20	3296052,93	Геодезический	2,5	-
425	493588,18	3295716,68	493588,18	3295716,68	Картометрический	2,5	-

1	2	3	4	5	6	7	8
426	493541,87	3295592,51	493541,87	3295592,51	Картометрический	2,5	-
427	493438,98	3295469,08	493438,98	3295469,08	Картометрический	2,5	-
428	493509,54	3295425,00	493509,54	3295425,00	Картометрический	2,5	-
429	493570,54	3295361,08	493570,54	3295361,08	Картометрический	2,5	-
430	494030,63	3295282,47	494030,63	3295282,47	Картометрический	2,5	-
431	494584,60	3295261,60	494584,60	3295261,60	Геодезический	2,5	-
432	494624,39	3295258,41	494624,39	3295258,41	Геодезический	2,5	-
433	494656,00	3295262,00	494656,00	3295262,00	Геодезический	2,5	-
434	494742,79	3295283,98	494742,79	3295283,98	Геодезический	2,5	-
435	494794,00	3295297,50	494794,00	3295297,50	Геодезический	2,5	-
436	494825,87	3295307,45	494825,87	3295307,45	Картометрический	2,5	-
437	494875,60	3295301,20	494875,60	3295301,20	Геодезический	2,5	-
438	494926,80	3295300,20	494926,80	3295300,20	Геодезический	2,5	-
439	495144,50	3295291,00	495144,50	3295291,00	Геодезический	2,5	-
440	495176,44	3295275,58	495176,44	3295275,58	Геодезический	2,5	-
441	495312,01	3295202,62	495312,01	3295202,62	Геодезический	2,5	-
442	495443,23	3295159,66	495443,23	3295159,66	Геодезический	2,5	-
443	495582,34	3295285,87	495582,34	3295285,87	Геодезический	2,5	-
444	496273,42	3296041,48	496273,42	3296041,48	Геодезический	2,5	-
445	496950,97	3296776,47	496950,97	3296776,47	Геодезический	2,5	-
446	497017,51	3296860,98	497017,51	3296860,98	Геодезический	2,5	-
447	496910,01	3297075,95	496910,01	3297075,95	Геодезический	2,5	-
448	496876,92	3297330,61	496876,92	3297330,61	Геодезический	2,5	-
449	497055,58	3297744,03	497055,58	3297744,03	Геодезический	2,5	-
450	497227,56	3298283,67	497227,56	3298283,67	Картометрический	2,5	-

1	2	3	4	5	6	7	8
451	497338,90	3298201,46	497338,90	3298201,46	Картометрический	2,5	-
452	497552,98	3297984,04	497552,98	3297984,04	Картометрический	2,5	-
1	497862,35	3297926,80	497862,35	3297926,80	Геодезический	2,5	-
453	492657,62	3304038,26	492657,62	3304038,26	Картометрический	2,5	-
454	492599,13	3303667,49	492599,13	3303667,49	Картометрический	2,5	-
455	492634,73	3303567,80	492634,73	3303567,80	Картометрический	2,5	-
456	492686,85	3303523,47	492686,85	3303523,47	Картометрический	2,5	-
457	492782,00	3303499,68	492782,00	3303499,68	Картометрический	2,5	-
458	492849,40	3303384,71	492849,40	3303384,71	Картометрический	2,5	-
459	492932,66	3303345,06	492932,66	3303345,06	Картометрический	2,5	-
460	492948,52	3303297,48	492948,52	3303297,48	Картометрический	2,5	-
461	493019,88	3303321,27	493019,88	3303321,27	Картометрический	2,5	-
462	493119,00	3303249,91	493119,00	3303249,91	Картометрический	2,5	-
463	493154,68	3303313,34	493154,68	3303313,34	Картометрический	2,5	-
464	493186,40	3303345,06	493186,40	3303345,06	Картометрический	2,5	-
465	493071,42	3303360,92	493071,42	3303360,92	Картометрический	2,5	-
466	493015,92	3303408,50	493015,92	3303408,50	Картометрический	2,5	-
467	493075,39	3303467,97	493075,39	3303467,97	Картометрический	2,5	-



1	2	3	4	5	6	7	8
468	492968,34	3303622,59	492968,34	3303622,59	Картометрический	2,5	-
469	492960,41	3303789,10	492960,41	3303789,10	Картометрический	2,5	-
470	493004,02	3303923,90	493004,02	3303923,90	Картометрический	2,5	-
471	493119,00	3304090,42	493119,00	3304090,42	Картометрический	2,5	-
472	493761,27	3303967,51	493761,27	3303967,51	Картометрический	2,5	-
473	493828,67	3303995,26	493828,67	3303995,26	Картометрический	2,5	-
474	493860,39	3303963,55	493860,39	3303963,55	Картометрический	2,5	-
475	493872,28	3303820,82	493872,28	3303820,82	Картометрический	2,5	-
476	493777,13	3303519,51	493777,13	3303519,51	Картометрический	2,5	-
477	493791,20	3303393,60	493791,20	3303393,60	Геодезический	2,5	-
478	493882,20	3303331,00	493882,20	3303331,00	Геодезический	2,5	-
479	494013,00	3303217,80	494013,00	3303217,80	Геодезический	2,5	-
480	494045,50	3303161,50	494045,50	3303161,50	Геодезический	2,5	-
481	494156,03	3303026,13	494156,03	3303026,13	Геодезический	2,5	-
482	494237,03	3303031,85	494237,03	3303031,85	Картометрический	2,5	-
483	494499,09	3303070,03	494499,09	3303070,03	Геодезический	5,0	-
484	494538,78	3303195,71	494538,78	3303195,71	Геодезический	5,0	-
485	494575,17	3303251,93	494575,17	3303251,93	Геодезический	5,0	-
486	494690,93	3303288,31	494690,93	3303288,31	Геодезический	5,0	-
487	494793,46	3303337,92	494793,46	3303337,92	Геодезический	5,0	-
488	494862,92	3303407,37	494862,92	3303407,37	Геодезический	5,0	-
489	494839,76	3303453,67	494839,76	3303453,67	Геодезический	5,0	-
490	494856,30	3303480,13	494856,30	3303480,13	Геодезический	5,0	-

1	2	3	4	5	6	7	8
491	494952,22	3303499,98	494952,22	3303499,98	Геодезический	5,0	-
492	495021,67	3303562,81	495021,67	3303562,81	Геодезический	5,0	-
493	495041,52	3303599,19	495041,52	3303599,19	Геодезический	5,0	-
494	495018,37	3303635,57	495018,37	3303635,57	Геодезический	5,0	-
495	495028,29	3303671,95	495028,29	3303671,95	Геодезический	5,0	-
496	494998,22	3303708,35	494998,22	3303708,35	Геодезический	5,0	-
497	494944,01	3303725,89	494944,01	3303725,89	Геодезический	5,0	-
498	494947,20	3303776,92	494947,20	3303776,92	Геодезический	5,0	-
499	494976,33	3303820,62	494976,33	3303820,62	Геодезический	5,0	-
500	494989,62	3303828,35	494989,62	3303828,35	Геодезический	0,1	-
501	495023,74	3303824,75	495023,74	3303824,75	Геодезический	5,0	-
502	495058,02	3303833,13	495058,02	3303833,13	Геодезический	5,0	-
503	495094,36	3303840,10	495094,36	3303840,10	Геодезический	0,1	-
504	495107,82	3303856,74	495107,82	3303856,74	Геодезический	0,1	-
505	495105,43	3303883,44	495105,43	3303883,44	Геодезический	5,0	-
506	495104,67	3303887,76	495104,67	3303887,76	Геодезический	5,0	-
507	495077,95	3303924,81	495077,95	3303924,81	Геодезический	5,0	-
508	495055,62	3303937,62	495055,62	3303937,62	Геодезический	5,0	-
509	494988,02	3303992,00	494988,02	3303992,00	Геодезический	5,0	-
510	494980,67	3304040,49	494980,67	3304040,49	Геодезический	5,0	-
511	494960,10	3304046,37	494960,10	3304046,37	Геодезический	5,0	-
512	494939,53	3304037,55	494939,53	3304037,55	Геодезический	5,0	-
513	494901,32	3304033,14	494901,32	3304033,14	Геодезический	5,0	-
514	494858,70	3304071,35	494858,70	3304071,35	Геодезический	5,0	-
515	494801,39	3304162,47	494801,39	3304162,47	Геодезический	5,0	-
516	494770,53	3304187,45	494770,53	3304187,45	Геодезический	5,0	-
517	494683,83	3304188,92	494683,83	3304188,92	Геодезический	5,0	-
518	494566,27	3304194,80	494566,27	3304194,80	Геодезический	5,0	-
519	494499,51	3304231,79	494499,51	3304231,79	Геодезический	5,0	-

1	2	3	4	5	6	7	8
520	494504,11	3304281,25	494504,11	3304281,25	Геодезический	0,1	-
521	494467,49	3304309,04	494467,49	3304309,04	Геодезический	0,1	-
522	494210,64	3304482,84	494210,64	3304482,84	Геодезический	5,0	-
523	494072,50	3304571,02	494072,50	3304571,02	Геодезический	5,0	-
524	494032,83	3304601,88	494032,83	3304601,88	Геодезический	5,0	-
525	493967,00	3304594,00	493967,00	3304594,00	Геодезический	5,0	-
526	493852,60	3304627,00	493852,60	3304627,00	Геодезический	5,0	-
527	493745,60	3304665,60	493745,60	3304665,60	Геодезический	5,0	-
528	493635,60	3304748,20	493635,60	3304748,20	Геодезический	5,0	-
529	493596,40	3304805,40	493596,40	3304805,40	Геодезический	5,0	-
530	493599,00	3304884,00	493599,00	3304884,00	Геодезический	5,0	-
531	493566,80	3304964,60	493566,80	3304964,60	Геодезический	5,0	-
532	493599,60	3305029,60	493599,60	3305029,60	Геодезический	5,0	-
533	493561,60	3305077,40	493561,60	3305077,40	Геодезический	2,5	-
534	493559,50	3305086,50	493559,50	3305086,50	Геодезический	2,5	-
535	493541,40	3305132,40	493541,40	3305132,40	Геодезический	2,5	-
536	493530,40	3305167,20	493530,40	3305167,20	Геодезический	2,5	-
537	493514,66	3305216,05	493514,66	3305216,05	Картометрический	2,5	-
538	493685,24	3305450,87	493685,24	3305450,87	Геодезический	5,0	-
539	493856,84	3305498,72	493856,84	3305498,72	Геодезический	5,0	-
540	493875,16	3305503,10	493875,16	3305503,10	Геодезический	5,0	-
541	494237,18	3305442,86	494237,18	3305442,86	Геодезический	5,0	-
542	494487,24	3305520,46	494487,24	3305520,46	Геодезический	5,0	-
543	494544,46	3305540,49	494544,46	3305540,49	Геодезический	5,0	-
544	494593,80	3305556,80	494593,80	3305556,80	Геодезический	2,5	-
545	494736,90	3305647,82	494736,90	3305647,82	Картометрический	2,5	-
546	494739,00	3305654,00	494739,00	3305654,00	Геодезический	2,5	-
547	494696,10	3305686,30	494696,10	3305686,30	Геодезический	2,5	-

1	2	3	4	5	6	7	8
548	494693,36	3305719,89	494693,36	3305719,89	Геодезический	2,5	-
549	494702,17	3305754,28	494702,17	3305754,28	Геодезический	2,5	-
550	494736,00	3305755,60	494736,00	3305755,60	Геодезический	2,5	-
551	494770,14	3305731,26	494770,14	3305731,26	Геодезический	2,5	-
552	494791,40	3305749,40	494791,40	3305749,40	Геодезический	2,5	-
553	494803,14	3305793,59	494803,14	3305793,59	Геодезический	2,5	-
554	494809,30	3305816,80	494809,30	3305816,80	Геодезический	2,5	-
555	494815,59	3305898,64	494815,59	3305898,64	Геодезический	2,5	-
556	494553,41	3305882,06	494553,41	3305882,06	Геодезический	5,0	-
557	494536,38	3305856,51	494536,38	3305856,51	Геодезический	5,0	-
558	494522,18	3305835,21	494522,18	3305835,21	Картометрический	2,5	-
559	494510,21	3305779,74	494510,21	3305779,74	Картометрический	2,5	-
560	494496,51	3305775,38	494496,51	3305775,38	Геодезический	0,1	-
561	494472,42	3305767,82	494472,42	3305767,82	Геодезический	0,1	-
562	494425,27	3305754,47	494425,27	3305754,47	Геодезический	0,1	-
563	494333,72	3305825,93	494333,72	3305825,93	Геодезический	5,0	-
564	494308,48	3305912,94	494308,48	3305912,94	Геодезический	5,0	-
565	494246,29	3305951,44	494246,29	3305951,44	Геодезический	5,0	-
566	494238,89	3306032,89	494238,89	3306032,89	Геодезический	5,0	-
567	494235,60	3306075,40	494235,60	3306075,40	Геодезический	2,5	-
568	494215,00	3306101,20	494215,00	3306101,20	Геодезический	2,5	-
569	494193,80	3306230,40	494193,80	3306230,40	Геодезический	2,5	-
570	494165,80	3306269,00	494165,80	3306269,00	Геодезический	2,5	-
571	494184,40	3306337,80	494184,40	3306337,80	Геодезический	2,5	-
572	494176,40	3306369,00	494176,40	3306369,00	Геодезический	2,5	-
573	494131,40	3306442,00	494131,40	3306442,00	Геодезический	2,5	-
574	494061,60	3306509,80	494061,60	3306509,80	Геодезический	2,5	-
575	494000,20	3306590,80	494000,20	3306590,80	Геодезический	2,5	-

1	2	3	4	5	6	7	8
576	493945,20	3306703,00	493945,20	3306703,00	Геодезический	2,5	-
577	493905,40	3306671,20	493905,40	3306671,20	Геодезический	2,5	-
578	493832,40	3306633,00	493832,40	3306633,00	Геодезический	2,5	-
579	493702,80	3306640,40	493702,80	3306640,40	Геодезический	2,5	-
580	493481,00	3306625,20	493481,00	3306625,20	Геодезический	2,5	-
581	493242,40	3306561,60	493242,40	3306561,60	Геодезический	2,5	-
582	493161,08	3306509,57	493161,08	3306509,57	Картометрическ ий	2,5	-
583	493035,96	3306468,88	493035,96	3306468,88	Картометрическ ий	2,5	-
584	492879,87	3306479,75	492879,87	3306479,75	Картометрическ ий	2,5	-
585	492741,28	3306522,70	492741,28	3306522,70	Картометрическ ий	2,5	-
586	492600,73	3306614,44	492600,73	3306614,44	Картометрическ ий	2,5	-
587	492534,36	3306573,45	492534,36	3306573,45	Картометрическ ий	2,5	-
588	492499,23	3306483,66	492499,23	3306483,66	Картометрическ ий	2,5	-
589	492302,55	3306513,64	492302,55	3306513,64	Картометрическ ий	2,5	-
590	492160,13	3306494,21	492160,13	3306494,21	Геодезический	2,5	-
591	492158,36	3306446,98	492158,36	3306446,98	Геодезический	2,5	-
592	492177,33	3306377,47	492177,33	3306377,47	Геодезический	2,5	-
593	492169,87	3306331,21	492169,87	3306331,21	Геодезический	2,5	-
594	492157,78	3306266,77	492157,78	3306266,77	Геодезический	2,5	-
595	492127,00	3306190,00	492127,00	3306190,00	Геодезический	2,5	-
596	492118,70	3306169,95	492118,70	3306169,95	Геодезический	2,5	-
597	492087,93	3306174,42	492087,93	3306174,42	Геодезический	2,5	-
598	491783,18	3306259,04	491783,18	3306259,04	Геодезический	2,5	-
599	491508,39	3306284,19	491508,39	3306284,19	Геодезический	2,5	-

1	2	3	4	5	6	7	8
600	491281,63	3306325,50	491281,63	3306325,50	Геодезический	2,5	-
601	491276,33	3306303,62	491276,33	3306303,62	Геодезический	2,5	-
602	491272,07	3306289,68	491272,07	3306289,68	Геодезический	2,5	-
603	491259,47	3306281,66	491259,47	3306281,66	Геодезический	2,5	-
604	491230,00	3306267,98	491230,00	3306267,98	Геодезический	2,5	-
605	491218,34	3306258,90	491218,34	3306258,90	Геодезический	2,5	-
606	491180,34	3306230,38	491180,34	3306230,38	Геодезический	2,5	-
607	491121,71	3306192,92	491121,71	3306192,92	Геодезический	2,5	-
608	491053,40	3306178,15	491053,40	3306178,15	Геодезический	2,5	-
609	490996,89	3306185,17	490996,89	3306185,17	Геодезический	2,5	-
610	490942,30	3306209,38	490942,30	3306209,38	Геодезический	2,5	-
611	490923,75	3306216,14	490923,75	3306216,14	Геодезический	2,5	-
612	490919,10	3306210,53	490919,10	3306210,53	Геодезический	2,5	-
613	490920,65	3306195,63	490920,65	3306195,63	Геодезический	2,5	-
614	490932,97	3306175,93	490932,97	3306175,93	Геодезический	2,5	-
615	490992,09	3306152,42	490992,09	3306152,42	Геодезический	2,5	-
616	491067,72	3306118,80	491067,72	3306118,80	Геодезический	2,5	-
617	491118,48	3306054,21	491118,48	3306054,21	Геодезический	2,5	-
618	491140,04	3306035,58	491140,04	3306035,58	Геодезический	2,5	-
619	491167,96	3305993,98	491167,96	3305993,98	Геодезический	2,5	-
620	491181,44	3305935,11	491181,44	3305935,11	Геодезический	2,5	-
621	491196,02	3305902,05	491196,02	3305902,05	Геодезический	2,5	-
622	491241,30	3305840,71	491241,30	3305840,71	Геодезический	2,5	-
623	491267,72	3305780,71	491267,72	3305780,71	Геодезический	2,5	-
624	491290,55	3305747,04	491290,55	3305747,04	Геодезический	2,5	-
625	491331,01	3305705,92	491331,01	3305705,92	Геодезический	2,5	-
626	491339,46	3305685,31	491339,46	3305685,31	Геодезический	2,5	-
627	491342,55	3305649,70	491342,55	3305649,70	Геодезический	2,5	-
628	491348,55	3305614,17	491348,55	3305614,17	Геодезический	2,5	-

1	2	3	4	5	6	7	8
629	491357,65	3305577,71	491357,65	3305577,71	Геодезический	2,5	-
630	491368,29	3305537,46	491368,29	3305537,46	Геодезический	2,5	-
631	491373,51	3305508,43	491373,51	3305508,43	Геодезический	2,5	-
632	491362,87	3305488,88	491362,87	3305488,88	Геодезический	2,5	-
633	491331,33	3305485,01	491331,33	3305485,01	Геодезический	2,5	-
634	491300,37	3305489,95	491300,37	3305489,95	Геодезический	2,5	-
635	491246,50	3305503,30	491246,50	3305503,30	Картометрическ ий	2,5	-
636	491195,89	3305506,60	491195,89	3305506,60	Картометрическ ий	2,5	-
637	491116,29	3305495,92	491116,29	3305495,92	Картометрическ ий	2,5	-
638	491025,04	3305456,32	491025,04	3305456,32	Геодезический	2,5	-
639	490945,94	3305455,96	490945,94	3305455,96	Геодезический	2,5	-
640	490797,40	3305445,06	490797,40	3305445,06	Картометрическ ий	2,5	-
641	490638,90	3305456,51	490638,90	3305456,51	Геодезический	2,5	-
642	490554,33	3305367,88	490554,33	3305367,88	Геодезический	2,5	-
643	490541,82	3305334,84	490541,82	3305334,84	Геодезический	2,5	-
644	490523,24	3305298,07	490523,24	3305298,07	Геодезический	2,5	-
645	490515,12	3305249,30	490515,12	3305249,30	Геодезический	2,5	-
646	490506,36	3305205,86	490506,36	3305205,86	Геодезический	2,5	-
647	490505,44	3305201,31	490505,44	3305201,31	Геодезический	2,5	-
648	490493,06	3305164,92	490493,06	3305164,92	Геодезический	2,5	-
649	490440,20	3305123,77	490440,20	3305123,77	Геодезический	2,5	-
650	490467,66	3304882,83	490467,66	3304882,83	Геодезический	2,5	-
651	490467,00	3304862,50	490467,00	3304862,50	Геодезический	2,5	-
652	490389,00	3304843,00	490389,00	3304843,00	Геодезический	2,5	-
653	490331,00	3304790,00	490331,00	3304790,00	Геодезический	2,5	-
654	490323,00	3304730,50	490323,00	3304730,50	Геодезический	2,5	-
655	490316,50	3304694,50	490316,50	3304694,50	Геодезический	2,5	-

1	2	3	4	5	6	7	8
656	490274,00	3304687,00	490274,00	3304687,00	Геодезический	2,5	-
657	490292,80	3304635,00	490292,80	3304635,00	Геодезический	2,5	-
658	490373,00	3304690,50	490373,00	3304690,50	Геодезический	2,5	-
659	490436,50	3304710,30	490436,50	3304710,30	Геодезический	2,5	-
660	490486,30	3304754,30	490486,30	3304754,30	Геодезический	2,5	-
661	490504,11	3304682,57	490504,11	3304682,57	Геодезический	2,5	-
662	490504,57	3304658,99	490504,57	3304658,99	Геодезический	2,5	-
663	490508,36	3304660,38	490508,36	3304660,38	Геодезический	2,5	-
664	490534,38	3304669,93	490534,38	3304669,93	Геодезический	2,5	-
665	490564,32	3304678,57	490564,32	3304678,57	Геодезический	2,5	-
666	491047,56	3304818,07	491047,56	3304818,07	Геодезический	2,5	-
667	491050,71	3304773,96	491050,71	3304773,96	Геодезический	2,5	-
668	491058,36	3304666,83	491058,36	3304666,83	Геодезический	2,5	-
669	491090,00	3304658,00	491090,00	3304658,00	Геодезический	2,5	-
670	491130,00	3304557,00	491130,00	3304557,00	Геодезический	2,5	-
671	491122,00	3304422,00	491122,00	3304422,00	Геодезический	2,5	-
672	491130,03	3304321,05	491130,03	3304321,05	Картометрическ ий	2,5	-
673	491507,92	3304278,83	491507,92	3304278,83	Картометрическ ий	2,5	-
674	491602,52	3304273,75	491602,52	3304273,75	Картометрическ ий	2,5	-
675	491738,83	3304583,48	491738,83	3304583,48	Картометрическ ий	2,5	-
676	492272,10	3304422,26	492272,10	3304422,26	Картометрическ ий	2,5	-
677	492374,33	3304281,37	492374,33	3304281,37	Картометрическ ий	2,5	-
453	492657,62	3304038,26	492657,62	3304038,26	Картометрическ ий	2,5	-
678	493397,74	3307606,04	493397,74	3307606,04	Геодезический	2,5	-



1	2	3	4	5	6	7	8
679	493421,28	3307591,21	493421,28	3307591,21	Геодезический	2,5	-
680	493441,88	3307592,71	493441,88	3307592,71	Геодезический	2,5	-
681	493459,29	3307592,90	493459,29	3307592,90	Геодезический	2,5	-
682	493476,57	3307592,66	493476,57	3307592,66	Геодезический	2,5	-
683	493485,86	3307593,05	493485,86	3307593,05	Геодезический	2,5	-
684	493622,50	3307675,50	493622,50	3307675,50	Геодезический	2,5	-
685	493671,50	3307752,00	493671,50	3307752,00	Геодезический	2,5	-
686	493762,50	3307735,00	493762,50	3307735,00	Геодезический	2,5	-
687	493774,50	3307783,50	493774,50	3307783,50	Геодезический	2,5	-
688	493715,00	3307794,60	493715,00	3307794,60	Геодезический	2,5	-
689	493708,60	3307811,60	493708,60	3307811,60	Геодезический	2,5	-
690	493762,60	3307831,60	493762,60	3307831,60	Геодезический	2,5	-
691	493821,80	3307858,00	493821,80	3307858,00	Геодезический	2,5	-
692	493905,40	3307918,40	493905,40	3307918,40	Геодезический	2,5	-
693	493842,04	3308119,40	493842,04	3308119,40	Геодезический	5,0	-
694	493845,00	3308187,52	493845,00	3308187,52	Геодезический	5,0	-
695	493784,29	3308228,99	493784,29	3308228,99	Геодезический	5,0	-
696	493799,09	3308267,49	493799,09	3308267,49	Геодезический	5,0	-
697	493859,81	3308221,58	493859,81	3308221,58	Геодезический	5,0	-
698	493895,34	3308220,10	493895,34	3308220,10	Геодезический	5,0	-
699	493910,15	3308240,83	493910,15	3308240,83	Геодезический	5,0	-
700	493871,65	3308280,82	493871,65	3308280,82	Геодезический	5,0	-
701	493818,34	3308316,36	493818,34	3308316,36	Геодезический	5,0	-
702	493813,90	3308365,22	493813,90	3308365,22	Геодезический	5,0	-
703	493839,07	3308390,40	493839,07	3308390,40	Геодезический	5,0	-
704	493871,65	3308371,15	493871,65	3308371,15	Геодезический	5,0	-
705	493876,09	3308328,20	493876,09	3308328,20	Геодезический	5,0	-
706	493895,34	3308304,51	493895,34	3308304,51	Геодезический	5,0	-
707	493920,52	3308298,59	493920,52	3308298,59	Геодезический	5,0	-

1	2	3	4	5	6	7	8
708	493951,61	3308310,43	493951,61	3308310,43	Геодезический	5,0	-
709	493978,27	3308298,59	493978,27	3308298,59	Геодезический	5,0	-
710	493997,52	3308289,70	493997,52	3308289,70	Геодезический	5,0	-
711	494007,88	3308307,47	494007,88	3308307,47	Геодезический	5,0	-
712	493981,23	3308345,97	493981,23	3308345,97	Геодезический	5,0	-
713	493947,17	3308345,97	493947,17	3308345,97	Геодезический	5,0	-
714	493960,50	3308428,90	493960,50	3308428,90	Геодезический	5,0	-
715	493982,71	3308448,15	493982,71	3308448,15	Геодезический	5,0	-
716	494006,40	3308430,38	494006,40	3308430,38	Геодезический	5,0	-
717	494006,40	3308387,44	494006,40	3308387,44	Геодезический	5,0	-
718	494041,94	3308377,07	494041,94	3308377,07	Геодезический	5,0	-
719	494027,13	3308313,39	494027,13	3308313,39	Геодезический	5,0	-
720	494037,50	3308301,55	494037,50	3308301,55	Геодезический	5,0	-
721	494077,48	3308350,42	494077,48	3308350,42	Геодезический	5,0	-
722	494084,88	3308301,55	494084,88	3308301,55	Геодезический	5,0	-
723	494118,94	3308304,51	494118,94	3308304,51	Геодезический	5,0	-
724	494124,87	3308360,78	494124,87	3308360,78	Геодезический	5,0	-
725	494169,29	3308400,76	494169,29	3308400,76	Геодезический	5,0	-
726	494169,52	3308403,40	494169,52	3308403,40	Геодезический	5,0	-
727	494208,68	3308384,76	494208,68	3308384,76	Геодезический	5,0	-
728	494240,37	3308491,10	494240,37	3308491,10	Геодезический	5,0	-
729	494216,67	3308538,48	494216,67	3308538,48	Геодезический	5,0	-
730	494213,71	3308593,27	494213,71	3308593,27	Геодезический	5,0	-
731	494238,89	3308634,74	494238,89	3308634,74	Геодезический	2,5	-
732	494165,00	3308647,50	494165,00	3308647,50	Геодезический	2,5	-
733	494153,28	3308706,40	494153,28	3308706,40	Картометрическ ий	2,5	-
734	493831,24	3308915,38	493831,24	3308915,38	Геодезический	2,5	-
735	494037,80	3309426,00	494037,80	3309426,00	Геодезический	2,5	-

1	2	3	4	5	6	7	8
736	494021,40	3309482,20	494021,40	3309482,20	Геодезический	2,5	-
737	493887,00	3309487,40	493887,00	3309487,40	Геодезический	2,5	-
738	493803,40	3309492,60	493803,40	3309492,60	Геодезический	2,5	-
739	493771,00	3309524,40	493771,00	3309524,40	Геодезический	2,5	-
740	493753,45	3309544,68	493753,45	3309544,68	Геодезический	2,5	-
741	493729,80	3309572,00	493729,80	3309572,00	Геодезический	2,5	-
742	493572,60	3309609,20	493572,60	3309609,20	Геодезический	2,5	-
743	493579,00	3309635,60	493579,00	3309635,60	Геодезический	2,5	-
744	493573,20	3309741,40	493573,20	3309741,40	Геодезический	2,5	-
745	493552,60	3309925,60	493552,60	3309925,60	Геодезический	2,5	-
746	493527,20	3310098,60	493527,20	3310098,60	Геодезический	2,5	-
747	493524,40	3310170,60	493524,40	3310170,60	Геодезический	2,5	-
748	493513,78	3310180,00	493513,78	3310180,00	Картометрическ ий	2,5	-
749	493355,70	3310180,39	493355,70	3310180,39	Картометрическ ий	2,5	-
750	493164,42	3309847,93	493164,42	3309847,93	Геодезический	2,5	-
751	493137,48	3309827,91	493137,48	3309827,91	Геодезический	2,5	-
752	493082,04	3309840,75	493082,04	3309840,75	Геодезический	2,5	-
753	492977,96	3309868,34	492977,96	3309868,34	Геодезический	2,5	-
754	492979,87	3309817,46	492979,87	3309817,46	Геодезический	2,5	-
755	492968,09	3309754,49	492968,09	3309754,49	Геодезический	2,5	-
756	492949,52	3309655,17	492949,52	3309655,17	Геодезический	2,5	-
757	492934,46	3309620,34	492934,46	3309620,34	Геодезический	2,5	-
758	492989,70	3309350,48	492989,70	3309350,48	Картометрическ ий	2,5	-
759	493019,33	3309024,54	493019,33	3309024,54	Картометрическ ий	2,5	-
760	492895,35	3308904,46	492895,35	3308904,46	Картометрическ ий	2,5	-
761	492831,41	3308716,54	492831,41	3308716,54	Картометрическ ий	2,5	-

1	2	3	4	5	6	7	8
762	492763,57	3308538,76	492763,57	3308538,76	Картометрический	2,5	-
763	492764,35	3308461,57	492764,35	3308461,57	Картометрический	2,5	-
764	492808,02	3308385,15	492808,02	3308385,15	Картометрический	2,5	-
765	492830,63	3308377,35	492830,63	3308377,35	Картометрический	2,5	-
766	492848,57	3308395,29	492848,57	3308395,29	Картометрический	2,5	-
767	492885,21	3308474,04	492885,21	3308474,04	Картометрический	2,5	-
768	492942,92	3308500,55	492942,92	3308500,55	Картометрический	2,5	-
769	493008,41	3308482,62	493008,41	3308482,62	Картометрический	2,5	-
770	493049,74	3308385,15	493049,74	3308385,15	Картометрический	2,5	-
771	493040,38	3308348,50	493040,38	3308348,50	Картометрический	2,5	-
772	493010,75	3308275,21	493010,75	3308275,21	Картометрический	2,5	-
773	492995,16	3308180,08	492995,16	3308180,08	Картометрический	2,5	-
774	492929,66	3308098,20	492929,66	3308098,20	Картометрический	2,5	-
775	492865,72	3308024,13	492865,72	3308024,13	Картометрический	2,5	-
776	492890,67	3307971,10	492890,67	3307971,10	Картометрический	2,5	-
777	492949,15	3307950,83	492949,15	3307950,83	Картометрический	2,5	-
778	493105,10	3307904,83	493105,10	3307904,83	Картометрический	2,5	-
779	493176,72	3307728,52	493176,72	3307728,52	Геодезический	2,5	-
780	493293,88	3307691,06	493293,88	3307691,06	Картометрический	2,5	-

1	2	3	4	5	6	7	8
781	493307,11	3307617,82	493307,11	3307617,82	Картометрический	2,5	-
678	493397,74	3307606,04	493397,74	3307606,04	Геодезический	2,5	-
782	492840,46	3313300,46	492840,46	3313300,46	Картометрический	2,5	-
783	492803,96	3313237,00	492803,96	3313237,00	Картометрический	2,5	-
784	492790,79	3313179,16	492790,79	3313179,16	Геодезический	5,0	-
785	492869,39	3313094,01	492869,39	3313094,01	Геодезический	5,0	-
786	492876,07	3313085,99	492876,07	3313085,99	Геодезический	5,0	-
787	492882,19	3313037,06	492882,19	3313037,06	Геодезический	5,0	-
788	492867,04	3312992,36	492867,04	3312992,36	Геодезический	5,0	-
789	492859,43	3312971,35	492859,43	3312971,35	Геодезический	5,0	-
790	492994,22	3313029,96	492994,22	3313029,96	Картометрический	2,5	-
791	493081,89	3313048,61	493081,89	3313048,61	Картометрический	2,5	-
792	493121,06	3313070,99	493121,06	3313070,99	Картометрический	2,5	-
793	493132,25	3312959,08	493132,25	3312959,08	Картометрический	2,5	-
794	493249,77	3312962,81	493249,77	3312962,81	Картометрический	2,5	-
795	493381,49	3312980,49	493381,49	3312980,49	Картометрический	2,5	-
796	493375,89	3312208,26	493375,89	3312208,26	Картометрический	2,5	-
797	493370,86	3312107,37	493370,86	3312107,37	Картометрический	2,5	-
798	493447,02	3312072,54	493447,02	3312072,54	Геодезический	5,0	-
799	493471,00	3312061,57	493471,00	3312061,57	Геодезический	5,0	-
800	493528,84	3312085,15	493528,84	3312085,15	Геодезический	5,0	-
801	493541,90	3312062,77	493541,90	3312062,77	Геодезический	5,0	-

1	2	3	4	5	6	7	8
802	493546,41	3312042,52	493546,41	3312042,52	Геодезический	5,0	-
803	493548,45	3312041,33	493548,45	3312041,33	Геодезический	5,0	-
804	493588,53	3312018,00	493588,53	3312018,00	Картометрический	2,5	-
805	493645,14	3312005,63	493645,14	3312005,63	Картометрический	2,5	-
806	493657,55	3312019,87	493657,55	3312019,87	Картометрический	2,5	-
807	493831,02	3312148,57	493831,02	3312148,57	Картометрический	2,5	-
808	493869,75	3312222,89	493869,75	3312222,89	Картометрический	2,5	-
809	493745,78	3312482,63	493745,78	3312482,63	Картометрический	2,5	-
810	493858,69	3312643,34	493858,69	3312643,34	Картометрический	2,5	-
811	493933,61	3312700,70	493933,61	3312700,70	Картометрический	2,5	-
812	494017,55	3312773,44	494017,55	3312773,44	Картометрический	2,5	-
813	494058,58	3312743,60	494058,58	3312743,60	Картометрический	2,5	-
814	494114,54	3312803,29	494114,54	3312803,29	Картометрический	2,5	-
815	494172,37	3312838,73	494172,37	3312838,73	Картометрический	2,5	-
816	494185,42	3312879,77	494185,42	3312879,77	Картометрический	2,5	-
817	494136,93	3312868,57	494136,93	3312868,57	Картометрический	2,5	-
818	494136,93	3312896,55	494136,93	3312896,55	Картометрический	2,5	-
819	494105,22	3312917,07	494105,22	3312917,07	Картометрический	2,5	-
820	494142,52	3312959,97	494142,52	3312959,97	Картометрический	2,5	-

1	2	3	4	5	6	7	8
821	494122,00	3312971,16	494122,00	3312971,16	Картометрический	2,5	-
822	494157,44	3313051,37	494157,44	3313051,37	Картометрический	2,5	-
823	494185,42	3313116,66	494185,42	3313116,66	Картометрический	2,5	-
824	494155,58	3313148,37	494155,58	3313148,37	Картометрический	2,5	-
825	494168,46	3313183,81	494168,46	3313183,81	Картометрический	2,5	-
826	494366,18	3313230,44	494366,18	3313230,44	Картометрический	2,5	-
827	494414,68	3313286,40	494414,68	3313286,40	Картометрический	2,5	-
828	494448,25	3313312,51	494448,25	3313312,51	Картометрический	2,5	-
829	494450,12	3313340,49	494450,12	3313340,49	Картометрический	2,5	-
830	494496,75	3313387,12	494496,75	3313387,12	Картометрический	2,5	-
831	494481,83	3313418,83	494481,83	3313418,83	Картометрический	2,5	-
832	494459,44	3313420,70	494459,44	3313420,70	Картометрический	2,5	-
833	494416,54	3313402,04	494416,54	3313402,04	Картометрический	2,5	-
834	494425,87	3313435,62	494425,87	3313435,62	Картометрический	2,5	-
835	494625,45	3313702,35	494625,45	3313702,35	Картометрический	2,5	-
836	494720,58	3314051,16	494720,58	3314051,16	Картометрический	2,5	-
837	494769,08	3314081,01	494769,08	3314081,01	Картометрический	2,5	-
838	494744,83	3314094,06	494744,83	3314094,06	Картометрический	2,5	-
839	494735,50	3314127,64	494735,50	3314127,64	Картометрический	2,5	-

1	2	3	4	5	6	7	8
840	494742,97	3314243,29	494742,97	3314243,29	Картометрический	2,5	-
841	494772,81	3314547,33	494772,81	3314547,33	Картометрический	2,5	-
842	494774,68	3314681,63	494774,68	3314681,63	Картометрический	2,5	-
843	494813,85	3314769,30	494813,85	3314769,30	Картометрический	2,5	-
844	494772,81	3314842,04	494772,81	3314842,04	Картометрический	2,5	-
845	494782,14	3314890,54	494782,14	3314890,54	Картометрический	2,5	-
846	494742,97	3314946,50	494742,97	3314946,50	Картометрический	2,5	-
847	494733,64	3315026,71	494733,64	3315026,71	Картометрический	2,5	-
848	494756,02	3315093,86	494756,02	3315093,86	Картометрический	2,5	-
849	494647,84	3315106,91	494647,84	3315106,91	Картометрический	2,5	-
850	494476,23	3315123,70	494476,23	3315123,70	Картометрический	2,5	-
851	494530,32	3315164,74	494530,32	3315164,74	Картометрический	2,5	-
852	494530,32	3315252,40	494530,32	3315252,40	Картометрический	2,5	-
853	494506,07	3315246,81	494506,07	3315246,81	Картометрический	2,5	-
854	494491,15	3315185,25	494491,15	3315185,25	Картометрический	2,5	-
855	494437,06	3315142,35	494437,06	3315142,35	Картометрический	2,5	-
856	494364,31	3315127,43	494364,31	3315127,43	Картометрический	2,5	-
857	494297,16	3315075,20	494297,16	3315075,20	Картометрический	2,5	-
858	494224,42	3315050,95	494224,42	3315050,95	Картометрический	2,5	-



1	2	3	4	5	6	7	8
859	494209,67	3314950,23	494209,67	3314950,23	Картометрический	2,5	-
860	493650,09	3315009,92	493650,09	3315009,92	Картометрический	2,5	-
861	493573,61	3315056,55	493573,61	3315056,55	Картометрический	2,5	-
862	493465,42	3315021,11	493465,42	3315021,11	Картометрический	2,5	-
863	493357,24	3315049,09	493357,24	3315049,09	Картометрический	2,5	-
864	493284,49	3315093,86	493284,49	3315093,86	Картометрический	2,5	-
865	493280,76	3315052,82	493280,76	3315052,82	Картометрический	2,5	-
866	493443,04	3314847,64	493443,04	3314847,64	Картометрический	2,5	-
867	493443,04	3314429,82	493443,04	3314429,82	Картометрический	2,5	-
868	493394,54	3314386,91	493394,54	3314386,91	Картометрический	2,5	-
869	493327,39	3314370,13	493327,39	3314370,13	Картометрический	2,5	-
870	493262,11	3314392,51	493262,11	3314392,51	Картометрический	2,5	-
871	493200,55	3314403,70	493200,55	3314403,70	Картометрический	2,5	-
872	493012,88	3314426,62	493012,88	3314426,62	Картометрический	2,5	-
873	492964,55	3314439,53	492964,55	3314439,53	Картометрический	2,5	-
874	492789,92	3314439,53	492789,92	3314439,53	Картометрический	2,5	-
875	492712,81	3314448,03	492712,81	3314448,03	Картометрический	2,5	-
876	492683,33	3314364,13	492683,33	3314364,13	Картометрический	2,5	-
877	492687,78	3314279,40	492687,78	3314279,40	Геодезический	5,0	-

1	2	3	4	5	6	7	8
878	492741,24	3314062,44	492741,24	3314062,44	Геодезический	5,0	-
879	492741,24	3314012,13	492741,24	3314012,13	Геодезический	5,0	-
880	492774,78	3313929,33	492774,78	3313929,33	Геодезический	5,0	-
881	492798,98	3313896,81	492798,98	3313896,81	Геодезический	5,0	-
882	492763,00	3313806,13	492763,00	3313806,13	Геодезический	5,0	-
883	492775,99	3313715,95	492775,99	3313715,95	Картометрическ ий	2,5	-
884	492891,63	3313527,55	492891,63	3313527,55	Картометрическ ий	2,5	-
885	492890,31	3313468,81	492890,31	3313468,81	Картометрическ ий	2,5	-
886	492855,21	3313400,15	492855,21	3313400,15	Картометрическ ий	2,5	-
887	492811,07	3313350,14	492811,07	3313350,14	Картометрическ ий	2,5	-
782	492840,46	3313300,46	492840,46	3313300,46	Картометрическ ий	2,5	-
888	484640,27	3309421,08	484640,27	3309421,08	Геодезический	2,5	-
889	484753,71	3309468,51	484753,71	3309468,51	Геодезический	0,1	-
890	484795,28	3309382,01	484795,28	3309382,01	Геодезический	0,1	-
891	484849,55	3309264,49	484849,55	3309264,49	Геодезический	0,1	-
892	485133,16	3309458,43	485133,16	3309458,43	Геодезический	0,1	-
893	485233,66	3309526,91	485233,66	3309526,91	Геодезический	0,1	-
894	485286,55	3309492,61	485286,55	3309492,61	Геодезический	0,1	-
895	485311,59	3309529,36	485311,59	3309529,36	Геодезический	0,1	-
896	485219,61	3309609,33	485219,61	3309609,33	Геодезический	0,1	-
897	485330,72	3309709,01	485330,72	3309709,01	Геодезический	0,1	-
898	485249,77	3309790,73	485249,77	3309790,73	Геодезический	0,1	-
899	485231,75	3309793,27	485231,75	3309793,27	Геодезический	0,1	-
900	485163,76	3309740,69	485163,76	3309740,69	Геодезический	0,1	-
901	485007,17	3309802,97	485007,17	3309802,97	Геодезический	0,1	-

1	2	3	4	5	6	7	8
902	484909,30	3309854,57	484909,30	3309854,57	Геодезический	0,1	-
903	484856,40	3309916,46	484856,40	3309916,46	Геодезический	0,1	-
904	484722,46	3310075,23	484722,46	3310075,23	Картометрический	2,5	-
905	484539,01	3310432,94	484539,01	3310432,94	Картометрический	2,5	-
906	484543,08	3310479,74	484543,08	3310479,74	Картометрический	2,5	-
907	484379,31	3311287,40	484379,31	3311287,40	Картометрический	2,5	-
908	484021,50	3311080,09	484021,50	3311080,09	Геодезический	2,5	-
909	483807,56	3311036,61	483807,56	3311036,61	Геодезический	2,5	-
910	483794,80	3311010,79	483794,80	3311010,79	Геодезический	0,1	-
911	483709,73	3311170,67	483709,73	3311170,67	Геодезический	0,1	-
912	483610,79	3311173,43	483610,79	3311173,43	Геодезический	0,1	-
913	483539,13	3311230,32	483539,13	3311230,32	Геодезический	0,1	-
914	483299,43	3311600,43	483299,43	3311600,43	Геодезический	0,1	-
915	483312,84	3311666,66	-	-	Геодезический	0,1	-
916	483285,33	3311737,25	-	-	Геодезический	0,1	-
917	483287,20	3311825,72	-	-	Геодезический	0,1	-
918	483315,73	3311921,62	-	-	Геодезический	0,1	-
919	483348,34	3311980,49	-	-	Геодезический	0,1	-
920	483305,32	3312114,86	-	-	Геодезический	0,1	-
921	483367,07	3312669,62	-	-	Геодезический	0,1	-
922	483341,29	3312728,11	-	-	Геодезический	0,1	-
923	483300,88	3312710,46	-	-	Геодезический	0,1	-
924	483270,91	3312775,06	-	-	Геодезический	0,1	-
925	483208,26	3312825,18	-	-	Геодезический	0,1	-
926	483133,08	3312832,34	-	-	Геодезический	0,1	-
927	483122,34	3312880,67	-	-	Геодезический	0,1	-
928	483095,49	3312877,09	-	-	Геодезический	0,1	-

1	2	3	4	5	6	7	8
929	483077,59	3312835,92	-	-	Геодезический	0,1	-
930	483059,60	3312830,55	-	-	Геодезический	0,1	-
931	483040,00	3312855,61	-	-	Геодезический	0,1	-
932	482979,14	3312871,72	-	-	Геодезический	0,1	-
933	482946,92	3312900,36	-	-	Геодезический	0,1	-
934	482915,44	3312904,06	-	-	Геодезический	0,1	-
935	482908,40	3312932,22	-	-	Геодезический	0,1	-
936	482883,76	3312946,30	-	-	Геодезический	0,1	-
937	482885,52	3312990,30	-	-	Геодезический	0,1	-
938	482853,84	3313002,62	-	-	Геодезический	0,1	-
939	482846,80	3312963,90	-	-	Геодезический	0,1	-
940	482860,88	3312951,58	-	-	Геодезический	0,1	-
941	482862,07	3312920,36	-	-	Геодезический	0,1	-
942	482842,33	3312892,16	-	-	Геодезический	0,1	-
943	482859,25	3312878,06	-	-	Геодезический	0,1	-
944	482897,84	3312897,02	-	-	Геодезический	0,1	-
945	482880,24	3312844,22	-	-	Геодезический	0,1	-
946	482911,92	3312798,46	-	-	Геодезический	0,1	-
947	482968,24	3312779,10	-	-	Геодезический	0,1	-
948	482996,40	3312756,22	-	-	Геодезический	0,1	-
949	483017,52	3312726,30	-	-	Геодезический	0,1	-
950	483054,48	3312717,50	-	-	Геодезический	0,1	-
951	483033,36	3312652,38	-	-	Геодезический	0,1	-
952	483039,52	3312595,18	-	-	Геодезический	0,1	-
953	483010,92	3312586,82	-	-	Геодезический	0,1	-
954	482988,38	3312581,44	-	-	Геодезический	0,1	-
955	482971,85	3312603,58	-	-	Геодезический	0,1	-
956	482972,74	3312406,97	-	-	Геодезический	0,1	-
957	483137,02	3312266,55	-	-	Геодезический	0,1	-

1	2	3	4	5	6	7	8
958	483229,82	3311993,51	-	-	Геодезический	0,1	-
959	483222,07	3311869,03	-	-	Геодезический	0,1	-
960	483231,17	3311610,09	-	-	Геодезический	0,1	-
961	483260,76	3311475,96	-	-	Геодезический	0,1	-
1108	-	-	483310,21	3311510,83	Геодезический	2,5	-
962	483261,14	3311474,62	483261,14	3311474,62	Геодезический	0,1	-
963	483265,90	3311459,05	483265,90	3311459,05	Геодезический	0,1	-
964	483252,26	3311450,04	483252,26	3311450,04	Геодезический	0,1	-
965	483246,81	3311446,08	483246,81	3311446,08	Геодезический	0,1	-
966	483235,11	3311436,72	483235,11	3311436,72	Геодезический	0,1	-
967	483244,99	3311411,24	483244,99	3311411,24	Геодезический	0,1	-
968	483281,80	3311308,03	483281,80	3311308,03	Геодезический	0,1	-
969	483313,16	3311219,71	483313,16	3311219,71	Геодезический	0,1	-
970	483355,40	3311102,59	483355,40	3311102,59	Геодезический	0,1	-
971	483391,24	3311004,03	483391,24	3311004,03	Геодезический	0,1	-
972	483429,95	3310963,90	483429,95	3310963,90	Геодезический	0,1	-
973	483389,35	3310943,50	483389,35	3310943,50	Картометрический	2,5	-
974	483286,14	3310895,46	483286,14	3310895,46	Картометрический	2,5	-
975	483345,59	3310767,99	483345,59	3310767,99	Геодезический	0,1	-
976	483318,91	3310753,30	483318,91	3310753,30	Геодезический	0,1	-
977	483326,96	3310741,21	483326,96	3310741,21	Геодезический	0,1	-
978	483371,37	3310671,73	483371,37	3310671,73	Геодезический	0,1	-
979	483372,14	3310672,27	483372,14	3310672,27	Геодезический	0,1	-
980	483400,62	3310630,03	483400,62	3310630,03	Геодезический	0,1	-
981	483405,09	3310622,48	483405,09	3310622,48	Геодезический	0,1	-
982	483404,17	3310621,92	483404,17	3310621,92	Геодезический	0,1	-
983	483449,90	3310502,88	483449,90	3310502,88	Картометрический	2,5	-

1	2	3	4	5	6	7	8
984	483349,08	3310368,32	483349,08	3310368,32	Картометрический	2,5	-
985	483904,37	3310016,60	483904,37	3310016,60	Картометрический	2,5	-
986	484043,66	3309762,19	484043,66	3309762,19	Картометрический	2,5	-
987	484127,30	3309477,48	484127,30	3309477,48	Картометрический	2,5	-
988	484254,97	3309384,95	484254,97	3309384,95	Картометрический	2,5	-
989	484379,98	3309388,51	484379,98	3309388,51	Картометрический	2,5	-
990	484429,80	3309384,95	484429,80	3309384,95	Картометрический	2,5	-
991	484457,80	3309359,48	484457,80	3309359,48	Картометрический	2,5	-
992	484489,28	3309361,20	484489,28	3309361,20	Геодезический	2,5	-
888	484640,27	3309421,08	484640,27	3309421,08	Геодезический	2,5	-
993	484449,92	3311393,19	484449,92	3311393,19	Картометрический	2,5	-
994	484423,94	3311297,30	484423,94	3311297,30	Геодезический	0,1	-
995	484447,66	3311249,59	484447,66	3311249,59	Геодезический	0,1	-
996	484585,10	3311240,20	484585,10	3311240,20	Картометрический	2,5	-
997	484605,63	3311079,68	484605,63	3311079,68	Картометрический	2,5	-
998	484597,93	3310856,91	484597,93	3310856,91	Картометрический	2,5	-
999	484618,03	3310545,37	484618,03	3310545,37	Картометрический	2,5	-
1000	484628,60	3310479,31	484628,60	3310479,31	Картометрический	2,5	-
1001	484734,53	3310480,03	484734,53	3310480,03	Геодезический	2,5	-
1002	484906,47	3310823,98	484906,47	3310823,98	Геодезический	2,5	-

1	2	3	4	5	6	7	8
1003	484946,15	3311111,72	484946,15	3311111,72	Геодезический	2,5	-
1004	485015,59	3311184,48	485015,59	3311184,48	Геодезический	2,5	-
1005	485048,65	3311587,97	485048,65	3311587,97	Геодезический	2,5	-
1006	485184,22	3311885,62	485184,22	3311885,62	Геодезический	2,5	-
1007	485263,58	3311948,46	485263,58	3311948,46	Геодезический	2,5	-
1008	485309,51	3311954,07	485309,51	3311954,07	Геодезический	0,1	-
1009	485384,12	3311669,44	485384,12	3311669,44	Геодезический	0,1	-
1010	485449,53	3311631,04	485449,53	3311631,04	Геодезический	0,1	-
1011	485472,52	3311616,52	485472,52	3311616,52	Геодезический	0,1	-
1012	485516,10	3311608,23	485516,10	3311608,23	Геодезический	0,1	-
1013	485550,63	3311618,90	485550,63	3311618,90	Геодезический	0,1	-
1014	485562,57	3311625,76	485562,57	3311625,76	Геодезический	0,1	-
1015	485579,75	3311642,71	485579,75	3311642,71	Геодезический	0,1	-
1016	485585,00	3311652,02	485585,00	3311652,02	Геодезический	0,1	-
1017	485588,87	3311669,67	485588,87	3311669,67	Геодезический	0,1	-
1018	485580,57	3311682,77	485580,57	3311682,77	Геодезический	0,1	-
1019	485578,64	3311691,98	485578,64	3311691,98	Геодезический	0,1	-
1020	485577,72	3311731,67	485577,72	3311731,67	Геодезический	0,1	-
1021	485588,94	3311875,42	485588,94	3311875,42	Геодезический	0,1	-
1022	485654,33	3312058,40	485654,33	3312058,40	Геодезический	0,1	-
1023	485766,25	3312298,83	485766,25	3312298,83	Геодезический	0,1	-
1024	485904,94	3312578,93	485904,94	3312578,93	Геодезический	0,1	-
1025	485993,09	3312736,88	485993,09	3312736,88	Геодезический	0,1	-
1026	486036,43	3312899,94	486036,43	3312899,94	Геодезический	0,1	-
1027	486031,13	3312905,21	486031,13	3312905,21	Геодезический	0,1	-
1028	486005,23	3312928,31	486005,23	3312928,31	Геодезический	0,1	-
1029	485943,34	3312944,33	485943,34	3312944,33	Геодезический	0,1	-
1030	485934,93	3313037,25	485934,93	3313037,25	Геодезический	0,1	-
1031	486116,61	3313410,46	486116,61	3313410,46	Геодезический	0,1	-

1	2	3	4	5	6	7	8
1032	486112,58	3313512,04	486112,58	3313512,04	Геодезический	0,1	-
1033	486041,88	3313483,85	486041,88	3313483,85	Геодезический	0,1	-
1034	485936,21	3313482,40	485936,21	3313482,40	Геодезический	2,5	-
1035	485415,62	3313446,45	485415,62	3313446,45	Геодезический	2,5	-
1036	485357,24	3313427,91	485357,24	3313427,91	Геодезический	0,1	-
1037	484952,89	3313411,59	484952,89	3313411,59	Картометрическ ий	2,5	-
1038	484964,59	3313513,94	484964,59	3313513,94	Картометрическ ий	2,5	-
1039	484846,09	3313533,28	484846,09	3313533,28	Геодезический	2,5	-
1040	484851,05	3313858,65	484851,05	3313858,65	Геодезический	2,5	-
1041	484810,83	3313823,07	484810,83	3313823,07	Геодезический	2,5	-
1042	484638,25	3313690,76	484638,25	3313690,76	Геодезический	2,5	-
1043	484621,00	3313630,36	484621,00	3313630,36	Геодезический	2,5	-
1044	484631,07	3313521,06	484631,07	3313521,06	Геодезический	2,5	-
1045	484583,61	3313502,36	484583,61	3313502,36	Геодезический	2,5	-
1046	484514,00	3313384,21	484514,00	3313384,21	Геодезический	2,5	-
1047	484414,30	3313339,56	484414,30	3313339,56	Геодезический	2,5	-
1048	484371,05	3313372,83	484371,05	3313372,83	Геодезический	2,5	-
1049	484348,30	3313356,63	484348,30	3313356,63	Картометрическ ий	2,5	-
1050	484327,28	3313309,93	484327,28	3313309,93	Картометрическ ий	2,5	-
1051	484289,92	3313286,58	484289,92	3313286,58	Картометрическ ий	2,5	-
1052	484227,35	3313265,57	484227,35	3313265,57	Картометрическ ий	2,5	-
1053	484101,26	3313116,13	484101,26	3313116,13	Картометрическ ий	2,5	-
1054	484043,10	3312930,44	484043,10	3312930,44	Картометрическ ий	2,5	-
1055	483956,08	3312705,96	483956,08	3312705,96	Картометрическ ий	2,5	-



1	2	3	4	5	6	7	8
1056	483925,70	3312543,91	483925,70	3312543,91	Картометрический	2,5	-
1057	483935,59	3312514,67	483935,59	3312514,67	Картометрический	2,5	-
1058	484052,99	3312335,85	484052,99	3312335,85	Картометрический	2,5	-
1059	484107,50	3312255,28	484107,50	3312255,28	Картометрический	2,5	-
1060	484142,59	3312193,23	484142,59	3312193,23	Картометрический	2,5	-
1061	484170,64	3312098,86	484170,64	3312098,86	Картометрический	2,5	-
1062	484210,59	3311793,90	484210,59	3311793,90	Картометрический	2,5	-
1063	484209,48	3311717,37	484209,48	3311717,37	Геодезический	0,1	-
1064	484209,15	3311704,56	484209,15	3311704,56	Геодезический	0,1	-
1065	484209,62	3311693,53	484209,62	3311693,53	Геодезический	0,1	-
1066	484236,81	3311656,65	484236,81	3311656,65	Картометрический	2,5	-
1067	484296,83	3311629,19	484296,83	3311629,19	Картометрический	2,5	-
1068	484344,13	3311578,33	484344,13	3311578,33	Картометрический	2,5	-
993	484449,92	3311393,19	484449,92	3311393,19	Картометрический	2,5	-
1069	484162,96	3313705,14	484162,96	3313705,14	Геодезический	2,5	-
1070	484175,90	3313782,80	484175,90	3313782,80	Геодезический	2,5	-
1071	484217,61	3313823,07	484217,61	3313823,07	Геодезический	2,5	-
1072	484197,47	3313906,48	484197,47	3313906,48	Геодезический	2,5	-
1073	484231,99	3313928,06	484231,99	3313928,06	Геодезический	2,5	-
1074	484285,20	3313892,11	484285,20	3313892,11	Геодезический	2,5	-
1075	484311,08	3313831,70	484311,08	3313831,70	Геодезический	2,5	-
1076	484311,08	3313781,37	484311,08	3313781,37	Геодезический	2,5	-

1	2	3	4	5	6	7	8
1077	484385,87	3313762,67	484385,87	3313762,67	Геодезический	2,5	-
1078	484418,10	3313779,12	484418,10	3313779,12	Картометрический	2,5	-
1079	484467,13	3313867,85	484467,13	3313867,85	Картометрический	2,5	-
1080	484448,46	3314225,10	484448,46	3314225,10	Картометрический	2,5	-
1081	484417,50	3314371,01	484417,50	3314371,01	Геодезический	2,5	-
1082	484388,74	3314550,78	484388,74	3314550,78	Геодезический	2,5	-
1083	484343,87	3314720,48	484343,87	3314720,48	Геодезический	2,5	-
1084	484397,09	3314727,12	484397,09	3314727,12	Картометрический	2,5	-
1085	484425,11	3314827,52	484425,11	3314827,52	Картометрический	2,5	-
1086	484453,13	3314885,90	484453,13	3314885,90	Картометрический	2,5	-
1087	484453,13	3314953,61	484453,13	3314953,61	Картометрический	2,5	-
1088	484488,15	3315044,67	484488,15	3315044,67	Картометрический	2,5	-
1089	484534,85	3315114,72	484534,85	3315114,72	Картометрический	2,5	-
1090	484520,84	3315191,78	484520,84	3315191,78	Картометрический	2,5	-
1091	484553,53	3315212,79	484553,53	3315212,79	Картометрический	2,5	-
1092	484558,20	3315247,81	484558,20	3315247,81	Картометрический	2,5	-
1093	484312,52	3315264,11	484312,52	3315264,11	Геодезический	2,5	-
1094	483533,80	3315314,46	483533,80	3315314,46	Картометрический	2,5	-
1095	483457,72	3314755,62	483457,72	3314755,62	Картометрический	2,5	-
1096	483878,39	3313957,88	483878,39	3313957,88	Картометрический	2,5	-

1	2	3	4	5	6	7	8
1097	483856,55	3313693,16	483856,55	3313693,16	Картометрический	2,5	-
1098	483970,18	3313675,77	483970,18	3313675,77	Картометрический	2,5	-
1099	484081,96	3313650,54	484081,96	3313650,54	Картометрический	2,5	-
1100	484101,12	3313667,75	484101,12	3313667,75	Картометрический	2,5	-
1069	484162,96	3313705,14	484162,96	3313705,14	Геодезический	2,5	-
1109	-	-	492286,31	3303431,11	Геодезический	2,5	Временный межевой знак
1110	-	-	492349,10	3303556,51	Геодезический	2,5	Временный межевой знак
1111	-	-	492220,31	3303619,50	Геодезический	2,5	Временный межевой знак
1112	-	-	492158,78	3303493,71	Геодезический	2,5	Временный межевой знак
1109	-	-	492286,31	3303431,11	Геодезический	2,5	Временный межевой знак
1113	-	-	491840,50	3304161,50	Геодезический	2,5	Временный меже

1	2	3	4	5	6	7	8
							вой знак
1114	-	-	491861,50	3304279,50	Геодезический	2,5	Врем енны й меже вой знак
1115	-	-	491745,00	3304308,50	Геодезический	2,5	Врем енны й меже вой знак
1116	-	-	491733,50	3304183,00	Геодезический	2,5	Врем енны й меже вой знак
1113	-	-	491840,50	3304161,50	Геодезический	2,5	Врем енны й меже вой знак
1117	-	-	493118,35	3314945,65	Геодезический	2,5	Врем енны й меже вой знак
1118	-	-	493225,79	3315042,87	Геодезический	2,5	Врем енны й меже вой знак
1119	-	-	493236,90	3315073,98	Геодезический	2,5	Врем енны й меже вой знак





ПРИЛОЖЕНИЕ 18  
к изменениям, которые вносятся в  
постановление Администрации  
Алтайского края от 26.06.2007  
№ 278

ПРИЛОЖЕНИЕ 2  
к положению о государственном  
природном комплексном заказнике  
краевого значения «Лебединый»  
в Советском, Бийском и  
Красногорском районах

ОПИСАНИЕ МЕСТОПОЛОЖЕНИЯ ГРАНИЦ  
государственного природного комплексного заказника  
«Лебединый» в Бийском районе

Раздел 1

Сведения об объекте		
№ п/п	Характеристики объекта	Описание характеристик
1	2	3
1	Местоположение объекта	Российская Федерация, Алтайский край, Бийский район, Верх-Катунский, Светлоозерский, Сростинский сельсовет
2	Площадь объекта +/- величина погрешности определения площади (Р +/- Дельта Р)	23166400 кв.м ± 210575 кв.м
3	Иные характеристики объекта	-

Раздел 2

Сведения о местоположении границ объекта						
1. Система координат МСК-22, зона 3						
2. Сведения о характерных точках границ объекта						
Обозначение характерных точек границ	Координаты, м		Метод определения координат характерной точки	Средняя квадратическая погрешность положения характерной точки (Mt), м	Описание обозначения точки на местности	
1	2	3	4	5	6	
-	-	-	-	-	-	

1	2	3	4	5	6
3. Сведения о характерных точках части (частей) границы объекта					
Обозначение характерных точек части границы	Координаты, м		Метод определения координат характерной точки	Средняя квадратическая погрешность положения характерной точки (Mt), м	Описание обозначения точки на местности
	X	Y			
Часть № 1					
1	498080,65	3297873,89	Картометрический метод	12,5	-
2	498265,97	3297854,34	Картометрический метод	2,5	-
3	498242,91	3298105,64	Картометрический метод	2,5	-
4	498268,27	3298303,92	Картометрический метод	2,5	-
5	498369,72	3298518,34	Картометрический метод	2,5	-
6	498473,47	3298649,75	Картометрический метод	2,5	-
7	498595,66	3298746,58	Картометрический метод	2,5	-
8	498653,30	3298836,50	Картометрический метод	2,5	-
9	498699,41	3299163,88	Картометрический метод	2,5	-
10	498565,69	3299399,05	Картометрический метод	2,5	-
11	498521,88	3299581,19	Картометрический метод	2,5	-
12	498524,19	3299797,91	Картометрический метод	2,5	-
13	498572,60	3299894,74	Картометрический метод	2,5	-
14	498676,35	3299966,21	Картометрический метод	2,5	-
15	498706,33	3300023,85	Картометрический метод	2,5	-
16	498701,71	3300122,99	Картометрический метод	2,5	-
17	498581,83	3300277,46	Картометрический метод	2,5	-
18	498409,49	3300443,46	Картометрический метод	2,5	-
19	498327,64	3300480,35	Картометрический метод	2,5	-
20	498256,17	3300523,00	Картометрический метод	2,5	-
21	498215,82	3300573,73	Картометрический метод	2,5	-
22	498182,39	3300678,63	Картометрический метод	2,5	-



1	2	3	4	5	6
23	498160,49	3300815,81	Картометрический метод	2,5	-
24	498176,63	3300921,86	Картометрический метод	2,5	-
25	498196,22	3301060,19	Картометрический метод	2,5	-
26	498181,24	3301240,03	Картометрический метод	2,5	-
27	498189,31	3301431,38	Картометрический метод	2,5	-
28	498177,78	3301521,30	Картометрический метод	2,5	-
29	498147,81	3301598,54	Картометрический метод	2,5	-
30	498146,65	3301660,79	Картометрический метод	2,5	-
31	498172,02	3301761,08	Картометрический метод	2,5	-
32	498206,60	3301857,91	Картометрический метод	2,5	-
33	498204,29	3301940,91	Картометрический метод	2,5	-
34	498151,47	3302061,26	Картометрический метод	2,5	-
35	498011,03	3302179,33	Картометрический метод	2,5	-
36	497935,70	3302179,54	Картометрический метод	2,5	-
37	497868,84	3302164,55	Картометрический метод	2,5	-
38	497806,59	3302172,62	Картометрический метод	2,5	-
39	497721,28	3302188,76	Картометрический метод	2,5	-
40	497677,5	3302239,5	Картометрический метод	2,5	-
41	497551,8	3302470	Картометрический метод	2,5	-
42	497440	3302663,7	Картометрический метод	2,5	-
43	497539,1	3302850,4	Картометрический метод	2,5	-
44	497671,7	3303015,3	Картометрический метод	2,5	-
45	497700,5	3303108,7	Картометрический метод	2,5	-
46	497702,1	3303213,7	Картометрический метод	2,5	-
47	497609,5	3303380,6	Картометрический метод	2,5	-
48	497676,2	3303450,8	Картометрический метод	2,5	-
49	497715,7	3303581,8	Картометрический метод	2,5	-
50	497697,9	3303763,4	Картометрический метод	2,5	-
51	497643,8	3303858	Картометрический метод	2,5	-

1	2	3	4	5	6
52	497517	3303929,4	Картометрический метод	2,5	-
53	497473,2	3303977,9	Картометрический метод	2,5	-
54	497425,9	3304071,2	Картометрический метод	2,5	-
55	497363,6	3304186,5	Картометрический метод	2,5	-
56	497347,5	3304264,9	Картометрический метод	2,5	-
57	497428,2	3304315,8	Картометрический метод	2,5	-
58	497511,2	3304447,4	Картометрический метод	2,5	-
59	497555,1	3304537,5	Картометрический метод	2,5	-
60	497576,4	3304600,3	Картометрический метод	2,5	-
61	497593,3	3304659,7	Картометрический метод	2,5	-
62	497657,9	3304715,1	Картометрический метод	2,5	-
63	497668,8	3304756	Картометрический метод	2,5	-
64	497630,2	3304826,9	Картометрический метод	2,5	-
65	497521,9	3304882,8	Картометрический метод	2,5	-
66	497476,9	3304917,4	Картометрический метод	2,5	-
67	497417,6	3305028,4	Картометрический метод	2,5	-
68	497395	3305094,8	Картометрический метод	2,5	-
69	497385,62	3305245,40	Картометрический метод	12,5	-
70	497007,19	3305496,35	Картометрический метод	12,5	-
71	496906,08	3305476,91	Картометрический метод	12,5	-
72	496821,99	3305377,29	Картометрический метод	12,5	-
73	496841,83	3305225,15	Картометрический метод	12,5	-
74	497106,41	3304927,50	Картометрический метод	12,5	-
75	497127,66	3304669,93	Картометрический метод	12,5	-
76	497087,98	3304540,94	Картометрический метод	12,5	-
77	496888,13	3304497,55	Картометрический метод	12,5	-
78	496636,79	3304305,73	Картометрический метод	12,5	-
79	496815,38	3304087,44	Картометрический метод	12,5	-
80	496861,68	3303895,62	Картометрический метод	12,5	-

1	2	3	4	5	6
81	496736,01	3303571,51	Картометрический метод	12,5	-
82	496775,69	3303313,54	Картометрический метод	12,5	-
83	497185,78	3303015,88	Картометрический метод	12,5	-
84	497275,75	3302847,61	Картометрический метод	12,5	-
85	496927,82	3302195,67	Картометрический метод	12,5	-
86	496616,95	3301712,81	Картометрический метод	12,5	-
87	496642,34	3301518,08	Картометрический метод	12,5	-
88	496736,01	3301315,93	Картометрический метод	12,5	-
89	496620,60	3300860,37	Картометрический метод	12,5	-
90	496726,18	3300632,17	Картометрический метод	12,5	-
91	496825,41	3300334,51	Картометрический метод	12,5	-
92	497128,06	3300103,00	Картометрический метод	12,5	-
93	497214,06	3299699,51	Картометрический метод	12,5	-
94	497591,13	3299309,25	Картометрический метод	12,5	-
95	497749,89	3299071,13	Картометрический метод	12,5	-
96	497882,20	3298621,33	Картометрический метод	12,5	-
97	497875,58	3298350,14	Картометрический метод	12,5	-
98	497829,27	3298178,16	Картометрический метод	12,5	-
99	497862,35	3297926,80	Картометрический метод	12,5	-
1	498080,65	3297873,89	Картометрический метод	12,5	-
Часть № 2					
100	497013,81	3308195,10	Картометрический метод	12,5	-
101	497046,07	3308103,65	Картометрический метод	2,5	-
102	497122,99	3308206,22	Картометрический метод	2,5	-
103	497169,11	3308297,29	Картометрический метод	2,5	-
104	497199,08	3308414,87	Картометрический метод	2,5	-
105	497197,92	3308565,88	Картометрический метод	2,5	-
106	497191,01	3308651,19	Картометрический метод	2,5	-
107	497193,31	3308787,21	Картометрический метод	2,5	-

1	2	3	4	5	6
108	497199,08	3308884,05	Картометрический метод	2,5	-
109	497164,49	3309149,19	Картометрический метод	2,5	-
110	497178,33	3309229,88	Картометрический метод	2,5	-
111	497154,12	3309294,44	Картометрический метод	2,5	-
112	497156,46	3309390,39	Картометрический метод	2,5	-
113	497207,15	3309539,98	Картометрический метод	2,5	-
114	497297,06	3309670,23	Картометрический метод	2,5	-
115	497454,99	3309775,14	Картометрический метод	2,5	-
116	497549,52	3309839,69	Картометрический метод	2,5	-
117	497615,23	3309873,13	Картометрический метод	2,5	-
118	497747,80	3309881,19	Картометрический метод	2,5	-
119	497795,06	3309890,42	Картометрический метод	2,5	-
120	497812,58	3309907,04	Картометрический метод	2,5	-
121	497860,17	3309965,48	Картометрический метод	2,5	-
122	497890,90	3310014,89	Картометрический метод	2,5	-
123	497903,55	3310045,62	Картометрический метод	2,5	-
124	497898,73	3310070,32	Картометрический метод	2,5	-
125	497886,68	3310085,99	Картометрический метод	2,5	-
126	497867,40	3310099,85	Картометрический метод	2,5	-
127	497827,03	3310119,73	Картометрический метод	2,5	-
128	497804,14	3310134,80	Картометрический метод	2,5	-
129	497797,51	3310154,08	Картометрический метод	2,5	-
130	497840,02	3310301,96	Картометрический метод	2,5	-
131	497887,28	3310593,61	Картометрический метод	2,5	-
132	497889,59	3310775,75	Картометрический метод	2,5	-
133	497905,73	3310840,30	Картометрический метод	2,5	-
134	497986,42	3310954,42	Картометрический метод	2,5	-
135	498015,24	3311012,06	Картометрический метод	2,5	-
136	498011,78	3311051,26	Картометрический метод	2,5	-

1	2	3	4	5	6
137	497944,92	3311143,48	Картометрический метод	2,5	-
138	497919,56	3311229,94	Картометрический метод	2,5	-
139	497866,53	3311292,19	Картометрический метод	2,5	-
140	497793,91	3311394,78	Картометрический метод	2,5	-
141	497763,94	3311534,27	Картометрический метод	2,5	-
142	497767,39	3311707,18	Картометрический метод	2,5	-
143	497772,00	3311799,40	Картометрический метод	2,5	-
144	497855,00	3311915,84	Картометрический метод	2,5	-
145	497884,98	3311958,48	Картометрический метод	2,5	-
146	497896,50	3312059,93	Картометрический метод	2,5	-
147	497860,77	3312310,08	Картометрический метод	2,5	-
148	497849,24	3312396,54	Картометрический метод	2,5	-
149	497831,95	3312428,82	Картометрический метод	2,5	-
150	497789,30	3312453,03	Картометрический метод	2,5	-
151	497709,76	3312547,55	Картометрический метод	2,5	-
152	497634,82	3312612,11	Картометрический метод	2,5	-
153	497554,13	3312684,73	Картометрический метод	2,5	-
154	497495,34	3312785,03	Картометрический метод	2,5	-
155	497472,28	3312889,92	Картометрический метод	2,5	-
156	497390,44	3312978,69	Картометрический метод	2,5	-
157	497259,02	3313076,67	Картометрический метод	2,5	-
158	497301,67	3313218,46	Картометрический метод	2,5	-
159	497359,07	3313284,10	Картометрический метод	2,5	-
160	497478,33	3313381,10	Картометрический метод	2,5	-
161	497534,53	3313429,42	Картометрический метод	2,5	-
162	497633,67	3313541,24	Картометрический метод	2,5	-
163	497701,59	3313664,81	Картометрический метод	2,5	-
164	497750,10	3313782,17	Картометрический метод	2,5	-
165	497763,94	3313883,62	Картометрический метод	2,5	-

1	2	3	4	5	6
166	497754,71	3313963,15	Картометрический метод	2,5	-
167	497668,26	3314091,11	Картометрический метод	2,5	-
168	497533,38	3314237,52	Картометрический метод	2,5	-
169	497398,51	3314362,02	Картометрический метод	2,5	-
170	497328,19	3314426,57	Картометрический метод	2,5	-
171	497279,77	3314510,72	Картометрический метод	2,5	-
172	497260,17	3314589,11	Картометрический метод	2,5	-
173	497275,16	3314672,11	Картометрический метод	2,5	-
174	497351,24	3314781,62	Картометрический метод	2,5	-
175	497362,77	3314830,04	Картометрический метод	2,5	-
176	497324,73	3314906,12	Картометрический метод	2,5	-
177	497257,87	3315022,55	Картометрический метод	2,5	-
178	497194,47	3315094,02	Картометрический метод	2,5	-
179	497113,77	3315144,75	Картометрический метод	2,5	-
180	497038,84	3315159,73	Картометрический метод	2,5	-
181	496983,51	3315198,92	Картометрический метод	2,5	-
182	496905,12	3315246,19	Картометрический метод	2,5	-
183	496844,02	3315323,42	Картометрический метод	2,5	-
184	496758,72	3315422,56	Картометрический метод	2,5	-
185	496651,69	3315480,73	Картометрический метод	2,5	-
186	496558,37	3315572,85	Картометрический метод	2,5	-
187	496470,49	3315672,53	Картометрический метод	2,5	-
188	496423,94	3315760,63	Картометрический метод	2,5	-
189	496363,32	3315896,35	Картометрический метод	2,5	-
190	496327,58	3316015,09	Картометрический метод	2,5	-
191	496242,28	3316119,99	Картометрический метод	2,5	-
192	496140,83	3316186,85	Картометрический метод	2,5	-
193	496065,90	3316215,67	Картометрический метод	2,5	-
194	495937,95	3316257,17	Картометрический метод	2,5	-

1	2	3	4	5	6
195	495781,34	3316328,45	Картометрический метод	2,5	-
196	495620,93	3316432,39	Картометрический метод	2,5	-
197	495543,70	3316496,94	Картометрический метод	2,5	-
198	495479,43	3316661,92	Картометрический метод	2,5	-
199	495397,30	3316863,53	Картометрический метод	2,5	-
200	495381,16	3316922,32	Картометрический метод	2,5	-
201	495412,28	3317053,73	Картометрический метод	2,5	-
202	495444,11	3317092,80	Картометрический метод	2,5	-
203	495496,90	3317136,50	Картометрический метод	2,5	-
204	495713,15	3317149,42	Картометрический метод	2,5	-
205	495758,11	3317184,00	Картометрический метод	2,5	-
206	495797,31	3317272,76	Картометрический метод	2,5	-
207	495809,99	3317398,41	Картометрический метод	2,5	-
208	495804,22	3317479,11	Картометрический метод	2,5	-
209	495765,03	3317525,21	Картометрический метод	2,5	-
210	495707,39	3317549,42	Картометрический метод	2,5	-
211	495657,82	3317570,17	Картометрический метод	2,5	-
212	495590,96	3317696,98	Картометрический метод	2,5	-
213	495554,07	3317823,79	Картометрический метод	2,5	-
214	495516,03	3317880,27	Картометрический метод	2,5	-
215	495448,02	3317936,76	Картометрический метод	2,5	-
216	495407,67	3318055,49	Картометрический метод	2,5	-
217	495398,45	3318169,62	Картометрический метод	2,5	-
218	495413,43	3318239,94	Картометрический метод	2,5	-
219	495424,96	3318314,87	Картометрический метод	2,5	-
220	495433,03	3318389,80	Картометрический метод	2,5	-
221	495492,98	3318439,37	Картометрический метод	2,5	-
222	495542,54	3318518,90	Картометрический метод	2,5	-
223	495539,09	3318615,73	Картометрический метод	2,5	-

1	2	3	4	5	6
224	495490,67	3318691,82	Картометрический метод	2,5	-
225	495413,43	3318767,90	Картометрический метод	2,5	-
226	495290,09	3318850,90	Картометрический метод	2,5	-
227	495226,69	3318903,93	Картометрический метод	2,5	-
228	495189,80	3318988,08	Картометрический метод	2,5	-
229	495175,96	3319087,22	Картометрический метод	2,5	-
230	495203,63	3319155,23	Картометрический метод	2,5	-
231	495241,67	3319217,48	Картометрический метод	2,5	-
232	495254,35	3319337,37	Картометрический метод	2,5	-
233	495245,13	3319450,35	Картометрический метод	2,5	-
234	495178,27	3319551,79	Картометрический метод	2,5	-
235	495080,28	3319646,32	Картометрический метод	2,5	-
236	494935,03	3319716,63	Картометрический метод	2,5	-
237	494812,84	3319713,17	Картометрический метод	2,5	-
238	494674,51	3319694,73	Картометрический метод	2,5	-
239	494588,05	3319713,17	Картометрический метод	2,5	-
240	494524,65	3319760,44	Картометрический метод	2,5	-
241	494445,11	3319873,41	Картометрический метод	2,5	-
242	494330,98	3320015,20	Картометрический метод	2,5	-
243	494279,11	3320177,74	Картометрический метод	2,5	-
244	494218,01	3320231,92	Картометрический метод	2,5	-
245	494148,84	3320263,05	Картометрический метод	2,5	-
246	494005,90	3320304,55	Картометрический метод	2,5	-
247	493962,10	3320349,51	Картометрический метод	2,5	-
248	493895,23	3320447,49	Картометрический метод	2,5	-
249	493852,58	3320555,85	Картометрический метод	2,5	-
250	493825,35	3320598,19	Картометрический метод	2,5	-
251	493800,30	3320642,02	Картометрический метод	2,5	-
252	493762,74	3320667,06	Картометрический метод	2,5	-



1	2	3	4	5	6
253	493706,39	3320679,58	Картометрический метод	2,5	-
254	493643,79	3320685,84	Картометрический метод	2,5	-
255	493574,92	3320717,14	Картометрический метод	2,5	-
256	493562,40	3320723,40	Картометрический метод	2,5	-
257	493369,57	3320825,60	Картометрический метод	2,5	-
258	493270,43	3320929,35	Картометрический метод	2,5	-
259	493140,38	3320989,86	Картометрический метод	2,5	-
260	493129,09	3321063,24	Картометрический метод	2,5	-
261	493147,90	3321117,80	Картометрический метод	2,5	-
262	493104,63	3321185,53	Картометрический метод	2,5	-
263	493030,66	3321234,83	Картометрический метод	2,5	-
264	492922,30	3321269,42	Картометрический метод	2,5	-
265	492892,32	3321300,54	Картометрический метод	2,5	-
266	492902,70	3321329,36	Картометрический метод	2,5	-
267	492985,70	3321398,53	Картометрический метод	2,5	-
268	493036,42	3321441,18	Картометрический метод	2,5	-
269	493083,68	3321517,26	Картометрический метод	2,5	-
270	493142,26	3321567,48	Картометрический метод	2,5	-
271	493189,29	3321614,52	Картометрический метод	2,5	-
272	493217,51	3321699,19	Картометрический метод	2,5	-
273	493240,08	3321838,42	Картометрический метод	2,5	-
274	493230,68	3321919,33	Картометрический метод	2,5	-
275	493189,74	3322029,09	Картометрический метод	2,5	-
276	493159,77	3322080,96	Картометрический метод	2,5	-
277	493050,25	3322151,29	Картометрический метод	2,5	-
278	492989,16	3322199,70	Картометрический метод	2,5	-
279	492929,21	3322267,71	Картометрический метод	2,5	-
280	492860,05	3322317,29	Картометрический метод	2,5	-
281	492801,25	3322365,70	Картометрический метод	2,5	-

1	2	3	4	5	6
282	492765,52	3322391,06	Картометрический метод	2,5	-
283	492690,59	3322394,52	Картометрический метод	2,5	-
284	492658,31	3322358,79	Картометрический метод	2,5	-
285	492602,34	3322197,79	Картометрический метод	2,5	-
286	492532,73	3322133,82	Картометрический метод	2,5	-
287	492417,97	3322141,35	Картометрический метод	2,5	-
288	492227,97	3322233,54	Картометрический метод	2,5	-
289	492165,89	3322259,88	Картометрический метод	2,5	-
290	492056,56	3322251,58	Картометрический метод	2,5	-
291	492012,76	3322238,90	Картометрический метод	2,5	-
292	491910,16	3322248,12	Картометрический метод	2,5	-
293	491841,00	3322246,96	Картометрический метод	2,5	-
294	491822,55	3322270,02	Картометрический метод	2,5	-
295	491783,36	3322278,09	Картометрический метод	2,5	-
296	491739,55	3322244,66	Картометрический метод	2,5	-
297	491704,97	3322245,81	Картометрический метод	2,5	-
298	491633,50	3322271,17	Картометрический метод	2,5	-
299	491610,44	3322309,21	Картометрический метод	2,5	-
300	491610,44	3322332,27	Картометрический метод	2,5	-
301	491592,00	3322376,08	Картометрический метод	2,5	-
302	491606,37	3322410,45	Геодезический метод	2,5	межевой знак
303	491471,37	3322420,02	Картометрический метод	12,5	-
304	491333,64	3322225,94	Картометрический метод	12,5	-
305	491388,21	3322079,20	Картометрический метод	12,5	-
306	491627,58	3321856,63	Картометрический метод	12,5	-
307	491670,57	3321618,50	Картометрический метод	12,5	-
308	491521,76	3321334,07	Картометрический метод	12,5	-
309	491133,48	3321146,92	Картометрический метод	12,5	-

1	2	3	4	5	6
310	492258,09	3319959,60	Картометрический метод	12,5	-
311	492284,56	3319800,85	Картометрический метод	12,5	-
312	492370,56	3319754,55	Картометрический метод	12,5	-
313	492655,02	3319946,37	Картометрический метод	12,5	-
314	492899,78	3319833,92	Картометрический метод	12,5	-
315	493032,09	3319820,69	Картометрический метод	12,5	-
316	493508,40	3320045,59	Картометрический метод	12,5	-
317	493951,63	3320038,97	Картометрический метод	12,5	-
318	494315,47	3319853,77	Картометрический метод	12,5	-
319	494467,62	3319622,26	Картометрический метод	12,5	-
320	494560,24	3318802,05	Картометрический метод	12,5	-
321	494355,16	3317995,06	Картометрический метод	12,5	-
322	494242,70	3317829,70	Картометрический метод	12,5	-
323	494045,67	3317651,11	Картометрический метод	12,5	-
324	493953,04	3317469,21	Картометрический метод	12,5	-
325	494032,43	3317237,70	Картометрический метод	12,5	-
326	494515,42	3317128,56	Картометрический метод	12,5	-
327	494750,29	3317257,54	Картометрический метод	12,5	-
328	494904,84	3317250,93	Картометрический метод	12,5	-
329	495058,78	3317171,55	Картометрический метод	12,5	-
330	495281,31	3316586,16	Картометрический метод	12,5	-
331	495531,84	3315967,70	Картометрический метод	12,5	-
332	496135,69	3315074,73	Картометрический метод	12,5	-
333	496406,83	3314651,40	Картометрический метод	12,5	-
334	496499,41	3314353,74	Картометрический метод	12,5	-
335	496486,18	3313890,72	Картометрический метод	12,5	-
336	496287,79	3313202,80	Картометрический метод	12,5	-

1	2	3	4	5	6
337	496340,70	3313024,21	Картометрический метод	12,5	-
338	496625,06	3312852,23	Картометрический метод	12,5	-
339	496717,64	3312594,26	Картометрический метод	12,5	-
340	496678,79	3312382,59	Картометрический метод	12,5	-
341	496572,15	3312177,54	Картометрический метод	12,5	-
342	496108,46	3311736,02	Картометрический метод	12,5	-
343	495858,77	3311506,16	Картометрический метод	12,5	-
344	495675,22	3311286,23	Картометрический метод	12,5	-
345	495635,80	3311127,42	Картометрический метод	12,5	-
346	495654,37	3311029,45	Картометрический метод	12,5	-
347	496335,84	3310047,18	Картометрический метод	12,5	-
348	496048,04	3310503,59	Картометрический метод	12,5	-
349	495858,77	3311506,16	Картометрический метод	12,5	-
350	495675,22	3311286,23	Картометрический метод	12,5	-
351	495635,80	3311127,42	Картометрический метод	12,5	-
352	495654,37	3311029,45	Картометрический метод	12,5	-
353	496048,04	3310503,59	Картометрический метод	12,5	-
354	496335,84	3310047,18	Картометрический метод	12,5	-
355	496507,86	3309736,30	Картометрический метод	12,5	-
356	496941,05	3310027,34	Картометрический метод	12,5	-
357	497284,99	3309775,99	Картометрический метод	12,5	-
358	497093,18	3309379,11	Картометрический метод	12,5	-
359	497152,71	3308638,28	Картометрический метод	12,5	-
100	497013,81	3308195,10	Картометрический метод	12,5	-

## Раздел 3

Сведения о местоположении измененных (уточненных) границ объекта

1. Система координат МСК-22, зона 3

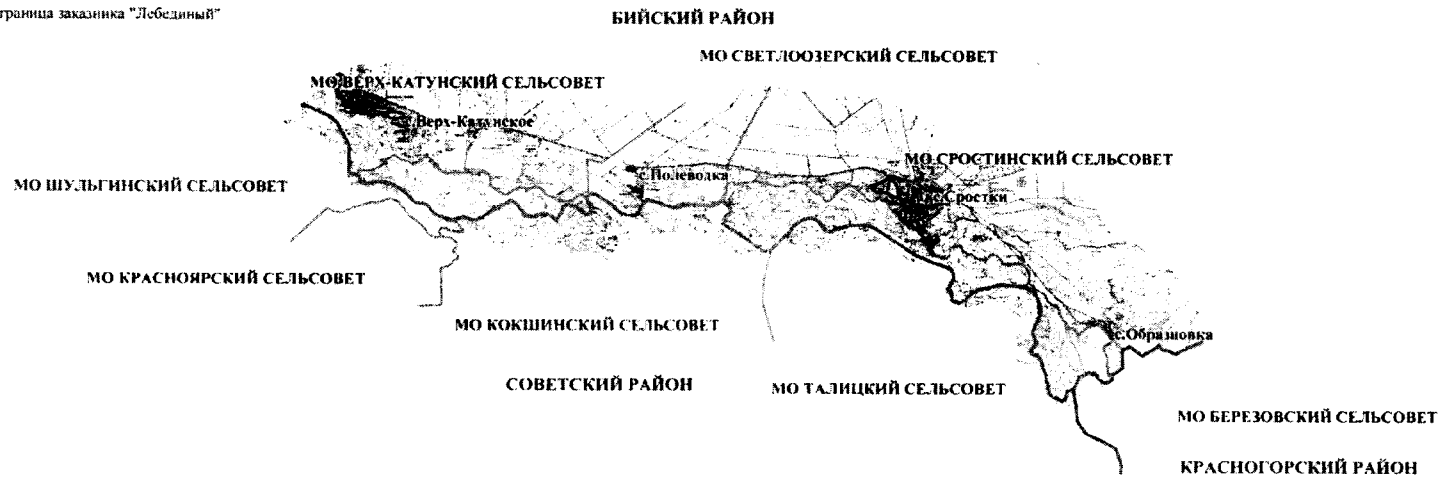


Раздел 4

План границ объекта  
государственного природного комплексного заказника  
«Лебединый» в Бийском районе

ИСПОЛЬЗУЕМЫЕ УСЛОВНЫЕ ЗНАКИ  
И ОБОЗНАЧЕНИЯ

- граница административных районов
- граница муниципальных образований сельских поселений
- граница заказника "Лебединый"



Масштаб 1:150000

Подпись: *Г.А. Попков* Г.А. Попков Дата: 09.09.2013 г.

место для оттиска печати лица, составившего карту(план) объекта землеустройства

## ПРИЛОЖЕНИЕ 19

к изменениям, которые вносятся в постановление Администрации Алтайского края от 26.06.2007 № 278

## ПРИЛОЖЕНИЕ 3

к положению о государственном природном комплексном заказнике краевого значения «Лебединый» в Советском, Бийском и Красногорском районах

ОПИСАНИЕ МЕСТОПОЛОЖЕНИЯ ГРАНИЦ  
государственного природного комплексного заказника  
«Лебединый» в Красногорском районе

## Раздел 1

Сведения об объекте		
№ п/п	Характеристики объекта	Описание характеристик
1	2	3
1	Местоположение объекта	Российская Федерация, Алтайский край, Красногорский район, Березовский, Быстрянский сельсоветы
2	Площадь объекта +/- величина погрешности определения площади (Р +/- Дельта Р)	8900000 кв.м ± 130519 кв.м
3	Иные характеристики объекта	-

## Раздел 2

Сведения о местоположении границ объекта						
1. Система координат МСК-22, зона 3						
2. Сведения о характерных точках границ объекта						
Обозначение характерных точек границ	Координаты, м		Метод определения координат характерной точки	Средняя квадратическая погрешность положения характерной точки (Mt), м	Описание обозначения точки на местности	
1	2	3	4	5	6	
1	491133,48	3321146,92	Геодезический метод	2,5	-	

1	2	3	4	5	6
2	491521,76	3321334,07	Геодезический метод	2,5	-
3	491670,57	3321618,50	Геодезический метод	2,5	-
4	491627,58	3321856,63	Геодезический метод	2,5	-
5	491388,21	3322079,20	Геодезический метод	2,5	-
6	491333,64	3322225,94	Геодезический метод	2,5	-
7	491471,37	3322420,02	Геодезический метод	2,5	-
8	491421,29	3322363,67	Картометрический метод	5,0	-
9	491329,31	3322286,70	Геодезический метод	2,5	-
10	491283,34	3322264,04	Геодезический метод	2,5	-
11	491181,57	3322263,19	Геодезический метод	2,5	-
12	490959,30	3322227,38	Геодезический метод	2,5	-
13	490948,89	3322222,08	Геодезический метод	2,5	-
14	490859,35	3322199,19	Геодезический метод	2,5	-
15	490810,12	3322198,73	Геодезический метод	2,5	-
16	490590,88	3322237,09	Геодезический метод	2,5	-
17	490497,86	3322266,07	Геодезический метод	2,5	-
18	490467,71	3322283,81	Геодезический метод	2,5	-
19	490336,35	3322359,48	Геодезический метод	2,5	-
20	490264,67	3322393,69	Геодезический метод	2,5	-
21	490193,03	3322439,39	Геодезический метод	2,5	-
22	490171,26	3322464,75	Геодезический метод	2,5	-
23	490111,43	3322442,71	Геодезический метод	5,0	-
24	490055,07	3322436,78	Геодезический метод	5,0	-
25	490010,57	3322404,14	Геодезический метод	5,0	-
26	489989,81	3322404,14	Геодезический метод	5,0	-
27	489874,11	3322472,38	Геодезический метод	5,0	-
28	489719,86	3322519,85	Геодезический метод	5,0	-
29	489619,00	3322576,22	Геодезический метод	5,0	-
30	489464,75	3322691,93	Геодезический метод	5,0	-



1	2	3	4	5	6
31	489429,39	3322700,83	Геодезический метод	5,0	-
32	489562,91	3322567,32	Геодезический метод	5,0	-
33	489530,27	3322555,45	Геодезический метод	5,0	-
34	489378,20	3322552,49	Геодезический метод	5,0	-
35	489236,52	3322650,39	Геодезический метод	5,0	-
36	489180,89	3322690,44	Геодезический метод	5,0	-
37	489177,18	3322712,70	Геодезический метод	5,0	-
38	489153,27	3322721,60	Геодезический метод	5,0	-
39	489076,14	3322730,50	Геодезический метод	5,0	-
40	488984,18	3322766,10	Геодезический метод	5,0	-
41	488912,44	3322803,36	Геодезический метод	5,0	-
42	488876,28	3322814,83	Геодезический метод	2,5	-
43	488774,38	3322848,80	Геодезический метод	5,0	-
44	488488,12	3322877,36	Геодезический метод	5,0	-
45	488478,20	3322877,36	Геодезический метод	5,0	-
46	488341,13	3322866,97	Геодезический метод	5,0	-
47	488114,14	3322896,64	Геодезический метод	5,0	-
48	487946,49	3322954,50	Геодезический метод	5,0	-
49	487725,43	3323076,14	Геодезический метод	5,0	-
50	487724,10	3323098,90	Геодезический метод	5,0	-
51	487563,02	3323146,08	Картометрический метод	5,0	-
52	487465,18	3323196,88	Картометрический метод	5,0	-
53	487305,26	3323281,55	Картометрический метод	5,0	-
54	487029,86	3323381,72	Геодезический метод	5,0	-
55	486997,23	3323393,59	Геодезический метод	5,0	-
56	486988,07	3323398,04	Геодезический метод	5,0	-
57	486967,30	3323461,83	Геодезический метод	5,0	-
58	486915,38	3323556,77	Геодезический метод	5,0	-
59	486888,68	3323622,04	Геодезический метод	5,0	-

1	2	3	4	5	6
60	486861,98	3323734,78	Геодезический метод	5,0	-
61	486848,63	3323800,05	Геодезический метод	5,0	-
62	486839,73	3323932,08	Геодезический метод	5,0	-
63	486783,36	3324047,78	Геодезический метод	5,0	-
64	486749,24	3324116,02	Геодезический метод	5,0	-
65	486740,34	3324176,84	Геодезический метод	5,0	-
66	486756,66	3324297,00	Геодезический метод	5,0	-
67	486743,31	3324369,69	Геодезический метод	5,0	-
68	486704,74	3324414,19	Геодезический метод	5,0	-
69	486660,24	3324445,34	Геодезический метод	5,0	-
70	486556,41	3324440,89	Геодезический метод	5,0	-
71	486419,94	3324454,24	Геодезический метод	5,0	-
72	486323,52	3324461,66	Геодезический метод	5,0	-
73	486227,73	3324470,37	Геодезический метод	5,0	-
74	486088,79	3324530,57	Геодезический метод	5,0	-
75	486017,96	3324538,75	Геодезический метод	5,0	-
76	485876,29	3324492,43	Геодезический метод	5,0	-
77	485827,26	3324470,63	Геодезический метод	5,0	-
78	485715,56	3324476,08	Геодезический метод	5,0	-
79	485639,27	3324440,66	Геодезический метод	5,0	-
80	485587,51	3324391,61	Геодезический метод	5,0	-
81	485464,92	3324399,79	Геодезический метод	5,0	-
82	485394,08	3324413,41	Геодезический метод	5,0	-
83	485399,54	3324515,59	Геодезический метод	5,0	-
84	485402,26	3324563,27	Геодезический метод	5,0	-
85	485372,29	3324582,34	Геодезический метод	5,0	-
86	485098,50	3324496,51	Геодезический метод	5,0	-
87	485124,37	3324437,93	Геодезический метод	5,0	-
88	485090,32	3324416,13	Геодезический метод	5,0	-

1	2	3	4	5	6
89	485065,80	3324383,44	Геодезический метод	5,0	-
90	485061,71	3324348,02	Геодезический метод	5,0	-
91	485042,64	3324323,49	Геодезический метод	5,0	-
92	485037,89	3324321,28	Геодезический метод	5,0	-
93	485033,76	3324281,60	Геодезический метод	5,0	-
94	485020,11	3324260,93	Геодезический метод	5,0	-
95	484955,63	3324284,08	Геодезический метод	5,0	-
96	484902,71	3324361,80	Геодезический метод	5,0	-
97	484247,50	3324452,03	Геодезический метод	5,0	-
98	483940,44	3324208,96	Геодезический метод	5,0	-
99	483830,39	3324144,52	Геодезический метод	5,0	-
100	483710,22	3324158,54	Геодезический метод	5,0	-
101	483634,81	3324170,84	Геодезический метод	5,0	-
102	483485,65	3324070,09	Геодезический метод	5,0	-
103	483427,73	3324037,31	Геодезический метод	5,0	-
104	483368,21	3323898,40	Геодезический метод	5,0	-
105	483242,55	3323819,03	Геодезический метод	5,0	-
106	483050,75	3323825,64	Геодезический метод	5,0	-
107	482660,55	3323871,94	Геодезический метод	5,0	-
108	482420,80	3324004,24	Геодезический метод	5,0	-
109	482396,66	3324031,26	Геодезический метод	5,0	-
110	482343,34	3324069,17	Геодезический метод	5,0	-
111	482336,93	3324073,50	Геодезический метод	5,0	-
112	482268,05	3324119,97	Геодезический метод	5,0	-
113	482203,61	3324181,02	Геодезический метод	5,0	-
114	482140,28	3324237,60	Геодезический метод	5,0	-
115	482091,09	3324287,31	Геодезический метод	5,0	-
116	482044,48	3324333,47	Геодезический метод	5,0	-
117	481975,36	3324410,73	Геодезический метод	5,0	-

1	2	3	4	5	6
118	481910,23	3324519,72	Геодезический метод	5,0	-
119	481904,20	3324524,58	Геодезический метод	5,0	-
120	481847,27	3324616,07	Геодезический метод	5,0	-
121	481784,25	3324721,79	Геодезический метод	5,0	-
122	481708,97	3324815,92	Геодезический метод	5,0	-
123	481689,94	3324841,58	Геодезический метод	5,0	-
124	481678,96	3324852,39	Геодезический метод	5,0	-
125	481659,35	3324871,94	Геодезический метод	5,0	-
126	481654,99	3324877,27	Геодезический метод	5,0	-
127	481582,97	3324921,03	Геодезический метод	5,0	-
128	481560,47	3324943,21	Геодезический метод	5,0	-
129	481506,46	3324980,49	Геодезический метод	5,0	-
130	481402,98	3325031,61	Геодезический метод	5,0	-
131	481352,08	3325045,24	Картометрический метод	5,0	-
132	481247,87	3325071,49	Картометрический метод	5,0	-
133	481105,78	3325092,47	Картометрический метод	5,0	-
134	481052,48	3325103,45	Картометрический метод	5,0	-
135	481162,42	3325052,06	Картометрический метод	5,0	-
136	481233,92	3325037,95	Картометрический метод	5,0	-
137	481323,29	3325025,72	Картометрический метод	5,0	-
138	481366,56	3325007,84	Картометрический метод	5,0	-
139	481329,87	3325005,02	Картометрический метод	5,0	-
140	481278,13	3325017,25	Картометрический метод	5,0	-
141	481185,00	3325027,60	Картометрический метод	5,0	-
142	481134,20	3325022,90	Картометрический метод	5,0	-
143	481058,01	3325018,19	Картометрический метод	5,0	-
144	480863,28	3325076,52	Картометрический метод	5,0	-
145	480727,81	3325071,82	Картометрический метод	5,0	-
146	480601,76	3325024,78	Картометрический метод	5,0	-

1	2	3	4	5	6
147	480479,47	3324994,67	Картометрический метод	5,0	-
148	480445,69	3325011,04	Картометрический метод	5,0	-
149	480464,41	3325089,69	Картометрический метод	5,0	-
150	480465,36	3325099,10	Картометрический метод	5,0	-
151	480463,32	3325125,65	Картометрический метод	5,0	-
152	480431,16	3325253,49	Геодезический метод	5,0	-
153	480395,48	3325228,11	Геодезический метод	5,0	-
154	480406,38	3325113,67	Геодезический метод	5,0	-
155	480413,43	3325109,25	Геодезический метод	5,0	-
156	480425,92	3325071,21	Геодезический метод	5,0	-
157	480422,61	3325016,64	Геодезический метод	5,0	-
158	480427,26	3325005,02	Картометрический метод	5,0	-
159	480459,24	3324976,80	Картометрический метод	5,0	-
160	480459,06	3324946,34	Картометрический метод	5,0	-
161	480431,28	3324902,74	Картометрический метод	5,0	-
162	480473,72	3324891,94	Картометрический метод	5,0	-
163	480450,57	3324862,23	Картометрический метод	5,0	-
164	480392,80	3324836,91	Картометрический метод	5,0	-
165	480331,08	3324826,62	Картометрический метод	5,0	-
166	480287,85	3324778,41	Картометрический метод	5,0	-
167	480240,04	3324669,15	Картометрический метод	5,0	-
168	480240,04	3324532,56	Картометрический метод	5,0	-
169	480209,31	3324331,10	Картометрический метод	5,0	-
170	480197,61	3323956,48	Картометрический метод	5,0	-
171	480663,10	3323751,34	Геодезический метод	2,5	-
172	481152,46	3323165,95	Геодезический метод	2,5	-
173	481539,32	3322947,66	Геодезический метод	2,5	-
174	481774,08	3322931,13	Геодезический метод	2,5	-
175	482197,31	3323089,88	Геодезический метод	2,5	-

1	2	3	4	5	6
176	482660,22	3323443,76	Геодезический метод	2,5	-
177	483205,79	3323599,20	Геодезический метод	2,5	-
178	483513,30	3323337,93	Геодезический метод	2,5	-
179	483668,70	3323341,23	Геодезический метод	2,5	-
180	483926,61	3323592,59	Геодезический метод	2,5	-
181	484048,95	3323963,00	Геодезический метод	2,5	-
182	484187,82	3324177,98	Геодезический метод	2,5	-
183	484336,61	3324297,04	Геодезический метод	2,5	-
184	484753,23	3324277,20	Геодезический метод	2,5	-
185	485417,84	3323979,54	Геодезический метод	2,5	-
186	485755,62	3323706,30	Геодезический метод	2,5	-
187	486047,25	3323278,78	Геодезический метод	2,5	-
188	486101,76	3323149,03	Геодезический метод	2,5	-
189	486326,74	3323176,24	Геодезический метод	2,5	-
190	486912,05	3322938,11	Геодезический метод	2,5	-
191	487864,41	3322643,76	Геодезический метод	2,5	-
192	488671,28	3322716,52	Геодезический метод	2,5	-
193	489203,68	3322518,09	Геодезический метод	2,5	-
194	489464,92	3322028,61	Геодезический метод	2,5	-
195	489673,24	3321562,28	Геодезический метод	2,5	-
196	490076,68	3321284,47	Геодезический метод	2,5	-
1	491133,48	3321146,92	Геодезический метод	2,5	-
3. Сведения о характерных точках части (частей) границы объекта					
Обозначение характерных точек части границы	Координаты, м		Метод определения координат характерной точки	Средняя квадратическая погрешность положения характерной точки (Mt), м	Описание обозначения точки на местности
	X	Y			
Часть № 1					
-	-	-	-	-	-

1	2	3	4	5	6
Часть № ...					
-	-	-	-	-	-




## Раздел 3

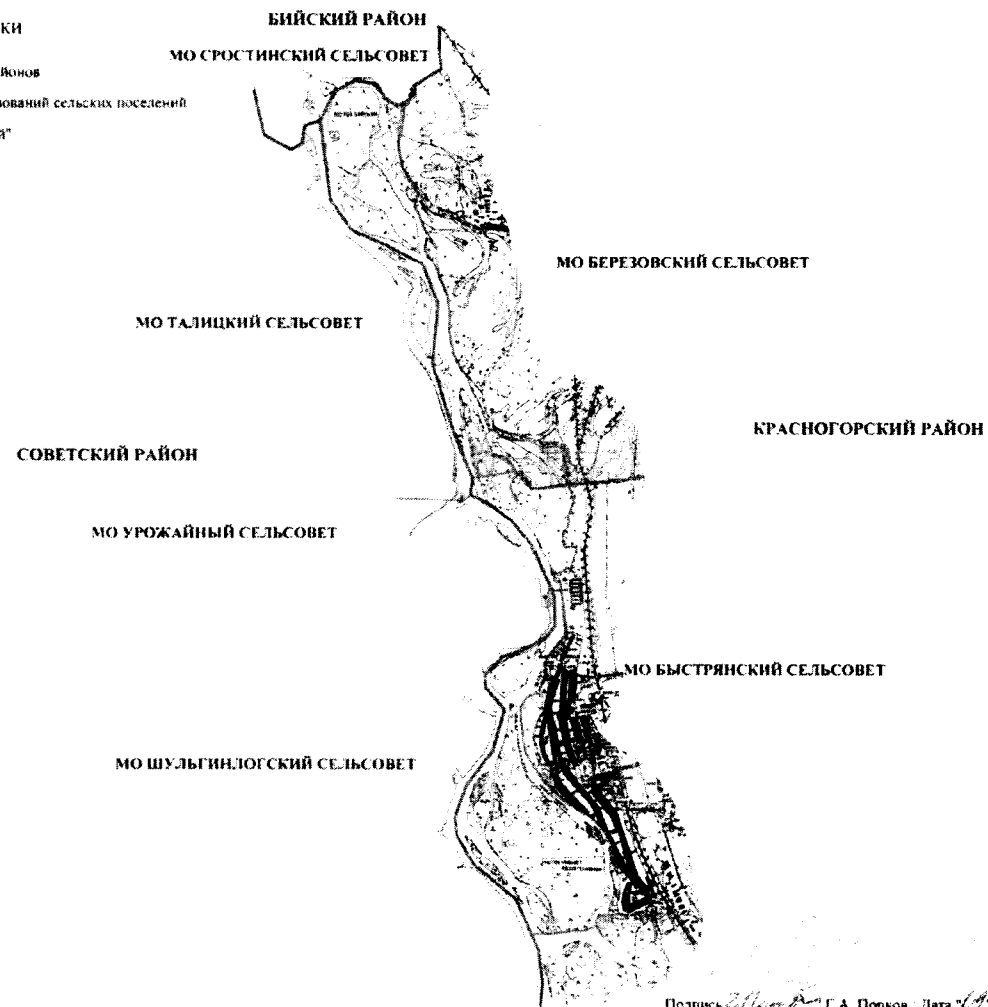
Сведения о местоположении измененных (уточненных) границ объекта							
1. Система координат МСК-22, зона 3							
2. Сведения о характерных точках границ объекта							
Обозначение характерных точек границ	Существующие координаты, м		Измененные (уточненные) координаты, м		Метод определе ния координат характерной точки	Средняя квадратическая погрешность положения характерной точки (Mt), м	Описание обозначения точки на местности (при наличии)
	X	Y	X	Y			
1	2	3	4	5	6	7	8
-	-	-	-	-	-	-	-
3. Сведения о характерных точках части (частей) границы объекта							
Часть № ...							
-	-	-	-	-	-	-	-
-	-	-	-	-	-	-	-

## Раздел 4

План границ объекта  
государственного природного комплексного заказника  
«Лебединый» в Красногорском районе

ИСПОЛЬЗУЕМЫЕ УСЛОВНЫЕ ЗНАКИ  
И ОБОЗНАЧЕНИЯ

-  граница административных районов
-  граница муниципальных образований сельских поселений
-  граница заказника "Лебединый"



Масштаб 1: 60000

Подпись *Г.А. Попков* Дата *09.06.13* г.

место для оттиска печати лица, составившего карту (план) объекта землеустройства



ПРИЛОЖЕНИЕ 20  
к изменениям, которые вносятся в  
постановление Администрации  
Алтайского края от 26.06.2007  
№ 278

ПРИЛОЖЕНИЕ  
к положению о государственном  
природном комплексном заказнике  
краевого значения  
«Мамонтовский» имени  
А.Ф. Кочегарова в Мамонтовском  
и Романовском районах

ОПИСАНИЕ МЕСТОПОЛОЖЕНИЯ ГРАНИЦ  
государственного природного комплексного заказника  
«Мамонтовский» имени А.Ф. Кочегарова

Раздел 1

Сведения об объекте		
№ п/п	Характеристики объекта	Описание характеристик
1	2	3
1	Местоположение объекта	Российская Федерация, Алтайский край, Мамонтовский и Романовский районы
2	Площадь объекта +/- величина погрешности определения площади (Р +/- Дельта Р)	98300000 кв.м ± 433765 кв.м
3	Иные характеристики объекта	-

Раздел 2

Сведения о местоположении границ объекта				
1. Система координат МСК-22, зона 2				
2. Сведения о характерных точках границ объекта				
Обозначение характерных точек границ	Координаты, м	Метод определения координат характерной точки	Средняя квадратическая погрешность положения характерной точки (Mt), м	Описание обозначения точки на местности
-	-	-	-	-

3. Сведения о характерных точках части (частей) границы объекта					
Обозначение характерных точек части границы	Координаты, м		Метод определения координат характерной точки	Средняя квадратическая погрешность положения характерной точки (Mt), м	Описание обозначения точки на местности
	X	Y			
Часть № 1					
-	-	-	-	-	-
Часть № ...					
-	-	-	-	-	-

## Раздел 3

Сведения о местоположении измененных (уточненных) границ объекта							
1. Система координат МСК-22, зона 2							
2. Сведения о характерных точках границ объекта							
Обозначение характерных точек границ	Существующие координаты, м		Измененные (уточненные) координаты, м		Метод определения координат характерной точки	Средняя квадратическая погрешность положения характерной точки (Mt), м	Описание обозначения точки на местности (при наличии)
	X	Y	X	Y			
1	2	3	4	5	6	7	8
1	528139,80	2235866,70	528139,80	2235866,70	Геодезический	12,5	-
2	529908,52	2238000,87	-	-	Геодезический	12,5	-
3	529979,30	2238234,99	-	-	Геодезический	12,5	-
4	530152,88	2238729,40	-	-	Геодезический	12,5	-
5	530314,95	2239223,99	-	-	Геодезический	12,5	-
6	530466,59	2239643,93	-	-	Геодезический	12,5	-
7	529497,50	2240043,93	-	-	Геодезический	12,5	-

1	2	3	4	5	6	7	8
8	529076,87	2240219,88	-	-	Геодезический	12,5	-
9	528876,18	2240252,87	-	-	Геодезический	12,5	-
10	528498,05	2240314,43	-	-	Геодезический	12,5	-
11	527921,43	2240414,80	-	-	Геодезический	12,5	-
12	527388,18	2240496,17	-	-	Геодезический	12,5	-
157	-	-	529888,99	2237977,45	Геодезический	12,5	-
158	-	-	530088,49	2238545,16	Геодезический	12,5	-
159	-	-	530303,51	2239159,50	Геодезический	12,5	-
160	-	-	530430,73	2239516,52	Геодезический	12,5	-
161	-	-	530458,46	2239588,56	Геодезический	12,5	-
162	-	-	530474,34	2239636,90	Геодезический	12,5	-
163	-	-	530466,26	2239652,17	Геодезический	12,5	-
164	-	-	529933,67	2239871,97	Геодезический	12,5	-
165	-	-	529706,55	2239972,77	Геодезический	12,5	-
166	-	-	529048,15	2240229,24	Геодезический	12,5	-
167	-	-	528754,68	2240277,72	Геодезический	12,5	-
168	-	-	527901,92	2240413,86	Геодезический	12,5	-
169	-	-	527505,45	2240480,36	Геодезический	12,5	-
170	-	-	527500,09	2240458,25	Геодезический	12,5	-
171	-	-	527429,91	2240472,58	Геодезический	12,5	-
172	-	-	527367,49	2240479,88	Геодезический	12,5	-
13	527236,98	2240314,72	527236,98	2240314,72	Геодезический	12,5	-
14	526713,25	2239707,16	526713,25	2239707,16	Геодезический	12,5	-
15	526774,39	2239660,77	526774,39	2239660,77	Геодезический	12,5	-
16	527125,03	2239339,02	527125,03	2239339,02	Геодезический	12,5	-
17	527138,25	2239300,99	527138,25	2239300,99	Геодезический	12,5	-
18	526962,96	2239077,75	526962,96	2239077,75	Геодезический	12,5	-
19	526743,04	2238849,54	526743,04	2238849,54	Геодезический	12,5	-
20	526663,66	2238895,85	526663,66	2238895,85	Геодезический	12,5	-

1	2	3	4	5	6	7	8
21	526463,68	2238932,38	526463,68	2238932,38	Геодезический	12,5	-
22	526101,63	2238502,56	526101,63	2238502,56	Геодезический	12,5	-
23	525759,60	2238847,58	525759,60	2238847,58	Геодезический	12,5	-
24	525363,33	2239208,38	525363,33	2239208,38	Геодезический	12,5	-
25	525591,53	2239447,50	525591,53	2239447,50	Геодезический	12,5	-
26	525673,74	2239538,41	525673,74	2239538,41	Геодезический	12,5	-
27	525639,10	2239584,52	525639,10	2239584,52	Геодезический	12,5	-
28	525820,37	2239801,03	525820,37	2239801,03	Геодезический	12,5	-
29	525881,91	2239874,62	525881,91	2239874,62	Геодезический	12,5	-
30	525935,47	2239992,12	525935,47	2239992,12	Геодезический	12,5	-
31	526023,39	2240153,33	526023,39	2240153,33	Геодезический	12,5	-
32	526259,88	2240506,58	526259,88	2240506,58	Геодезический	12,5	-
33	526207,72	2240530,59	526207,72	2240530,59	Геодезический	12,5	-
34	526123,36	2240421,44	526123,36	2240421,44	Геодезический	12,5	-
35	526091,93	2240471,06	526091,93	2240471,06	Геодезический	12,5	-
36	526095,25	2240590,13	526095,25	2240590,13	Геодезический	12,5	-
37	526286,18	2240816,05	-	-	Геодезический	12,5	-
38	526222,68	2240892,10	-	-	Геодезический	12,5	-
39	526161,20	2241009,83	-	-	Геодезический	12,5	-
40	526127,29	2241063,41	-	-	Геодезический	12,5	-
41	526046,82	2241062,09	-	-	Геодезический	12,5	-
42	525958,01	2241011,89	-	-	Геодезический	12,5	-
43	525876,00	2241039,60	-	-	Геодезический	12,5	-
44	525693,51	2241068,70	-	-	Геодезический	12,5	-
45	525384,10	2241044,89	-	-	Геодезический	12,5	-
46	525294,17	2241076,63	-	-	Геодезический	12,5	-
47	525101,09	2241259,17	-	-	Геодезический	12,5	-
48	524822,92	2241637,70	-	-	Геодезический	12,5	-
49	524566,45	2241961,61	-	-	Геодезический	12,5	-

1	2	3	4	5	6	7	8
50	524393,72	2241804,62	-	-	Геодезический	12,5	-
51	524200,17	2241791,78	-	-	Геодезический	12,5	-
173	-	-	526301,49	2240802,33	Геодезический	12,5	-
174	-	-	526226,79	2240899,11	Геодезический	12,5	-
175	-	-	526161,73	2241036,91	Геодезический	12,5	-
176	-	-	526115,81	2241079,02	Геодезический	12,5	-
177	-	-	525920,66	2241053,76	Геодезический	12,5	-
178	-	-	525841,56	2241054,78	Геодезический	12,5	-
179	-	-	525733,13	2241076,47	Геодезический	12,5	-
180	-	-	525615,15	2241075,87	Геодезический	12,5	-
181	-	-	525451,23	2241056,05	Геодезический	12,5	-
182	-	-	525369,59	2241059,88	Геодезический	12,5	-
183	-	-	525307,09	2241079,02	Геодезический	12,5	-
184	-	-	525188,46	2241186,20	Геодезический	12,5	-
185	-	-	525092,79	2241297,21	Геодезический	12,5	-
186	-	-	524793,02	2241635,34	Геодезический	12,5	-
187	-	-	524619,54	2241866,29	Геодезический	12,5	-
188	-	-	524591,48	2241865,01	Геодезический	12,5	-
189	-	-	524514,36	2241830,14	Геодезический	12,5	-
190	-	-	524421,83	2241812,70	Геодезический	12,5	-
191	-	-	524301,92	2241789,73	Геодезический	12,5	-
192	-	-	524158,54	2241796,06	Геодезический	12,5	-
52	524067,89	2241765,33	524067,89	2241765,33	Геодезический	12,5	-
193	-	-	523896,59	2241684,74	Геодезический	12,5	-
194	-	-	523734,58	2241591,59	Геодезический	12,5	-
53	523492,41	2241474,29	523492,41	2241474,29	Геодезический	12,5	-
54	523373,34	2241434,59	-	-	Геодезический	12,5	-
55	522936,77	2241427,98	-	-	Геодезический	12,5	-
56	522824,33	2241461,05	-	-	Геодезический	12,5	-

1	2	3	4	5	6	7	8
57	522692,05	2241540,42	-	-	Геодезический	12,5	-
58	522586,20	2241593,35	-	-	Геодезический	12,5	-
59	521951,18	2241626,41	-	-	Геодезический	12,5	-
60	521799,05	2241593,35	-	-	Геодезический	12,5	-
61	521646,93	2241685,95	-	-	Геодезический	12,5	-
62	521097,88	2242115,90	-	-	Геодезический	12,5	-
195	-	-	523406,46	2241450,32	Геодезический	12,5	-
196	-	-	522945,97	2241433,74	Геодезический	12,5	-
197	-	-	522823,51	2241469,46	Геодезический	12,5	-
198	-	-	522702,33	2241553,68	Геодезический	12,5	-
199	-	-	522628,35	2241589,40	Геодезический	12,5	-
200	-	-	521965,40	2241652,74	Геодезический	12,5	-
201	-	-	521799,22	2241605,99	Геодезический	12,5	-
202	-	-	521739,26	2241628,96	Геодезический	12,5	-
203	-	-	521522,41	2241807,59	Геодезический	12,5	-
204	-	-	521266,20	2241996,22	Геодезический	12,5	-
205	-	-	521153,77	2242080,65	Геодезический	12,5	-
206	-	-	521109,30	2242131,54	Геодезический	12,5	-
63	521025,13	2242215,12	521025,13	2242215,12	Геодезический	12,5	-
64	520826,69	2242426,78	520826,69	2242426,78	Геодезический	12,5	-
65	520343,83	2242770,74	-	-	Геодезический	12,5	-
66	520109,46	2242956,02	-	-	Геодезический	12,5	-
67	519262,03	2243602,52	-	-	Геодезический	12,5	-
207	-	-	520352,90	2242785,08	Геодезический	12,5	-
208	-	-	520100,01	2242959,26	Геодезический	12,5	-
209	-	-	519818,35	2243168,27	Геодезический	12,5	-
210	-	-	519251,24	2243598,41	Геодезический	12,5	-
68	519232,45	2243596,28	519232,45	2243596,28	Геодезический	12,5	-
69	518898,79	2243230,24	518898,79	2243230,24	Геодезический	12,5	-

1	2	3	4	5	6	7	8
70	518839,73	2243162,94	518839,73	2243162,94	Геодезический	12,5	-
71	518810,87	2243120,76	518810,87	2243120,76	Геодезический	12,5	-
72	518708,44	2243016,63	518708,44	2243016,63	Геодезический	12,5	-
73	518608,67	2242911,91	518608,67	2242911,91	Геодезический	12,5	-
74	518567,72	2242876,23	518567,72	2242876,23	Геодезический	12,5	-
75	518516,08	2242868,31	518516,08	2242868,31	Геодезический	12,5	-
76	518432,57	2242912,36	518432,57	2242912,36	Геодезический	12,5	-
77	518206,68	2243034,33	518206,68	2243034,33	Геодезический	12,5	-
78	518094,41	2243092,87	518094,41	2243092,87	Геодезический	12,5	-
79	517824,48	2243187,24	517824,48	2243187,24	Геодезический	12,5	-
80	517598,74	2243091,67	517598,74	2243091,67	Геодезический	12,5	-
81	517523,49	2243029,55	517523,49	2243029,55	Геодезический	12,5	-
82	517205,78	2242275,76	517205,78	2242275,76	Геодезический	12,5	-
83	517167,15	2242196,26	517167,15	2242196,26	Геодезический	12,5	-
84	517149,45	2242147,98	517149,45	2242147,98	Геодезический	12,5	-
85	517126,47	2241917,92	517126,47	2241917,92	Геодезический	12,5	-
86	517116,56	2241700,21	517116,56	2241700,21	Геодезический	12,5	-
87	517121,52	2241457,90	517121,52	2241457,90	Геодезический	12,5	-
88	517136,34	2241336,01	517136,34	2241336,01	Геодезический	12,5	-
89	517151,26	2241118,90	517151,26	2241118,90	Геодезический	12,5	-
90	517152,94	2240893,42	517152,94	2240893,42	Геодезический	12,5	-
91	517152,73	2240787,33	517152,73	2240787,33	Геодезический	12,5	-
92	517094,53	2240632,29	517094,53	2240632,29	Геодезический	12,5	-
93	517059,51	2240519,08	517059,51	2240519,08	Геодезический	12,5	-
94	516770,84	2239579,36	516770,84	2239579,36	Геодезический	12,5	-
95	516592,04	2238982,37	516592,04	2238982,37	Геодезический	12,5	-
96	516479,13	2238594,95	516479,13	2238594,95	Геодезический	12,5	-
97	516459,35	2238557,81	516459,35	2238557,81	Геодезический	12,5	-
98	516420,10	2238507,85	516420,10	2238507,85	Геодезический	12,5	-

1	2	3	4	5	6	7	8
99	516315,21	2238402,87	516315,21	2238402,87	Геодезический	12,5	-
100	516063,10	2238136,13	516063,10	2238136,13	Геодезический	12,5	-
101	515735,09	2237807,20	515735,09	2237807,20	Геодезический	12,5	-
102	515318,02	2237376,67	515318,02	2237376,67	Геодезический	12,5	-
103	515039,53	2237090,69	515039,53	2237090,69	Геодезический	12,5	-
104	515292,42	2236779,02	-	-	Геодезический	12,5	-
105	514646,70	2236191,61	-	-	Геодезический	12,5	-
106	514126,50	2235601,61	-	-	Геодезический	12,5	-
211	-	-	514533,33	2236594,21	Геодезический	12,5	-
212	-	-	513940,81	2235970,41	Геодезический	12,5	-
213	-	-	514002,61	2235922,53	Геодезический	12,5	-
214	-	-	514228,98	2235729,63	Геодезический	12,5	-
215	-	-	514127,85	2235599,58	Геодезический	12,5	-
107	514372,40	2235208,71	514372,40	2235208,71	Геодезический	12,5	-
108	514416,28	2235144,39	514416,28	2235144,39	Геодезический	12,5	-
109	514542,03	2235165,34	-	-	Геодезический	12,5	-
110	514661,50	2235150,67	-	-	Геодезический	12,5	-
111	514757,91	2235167,43	-	-	Геодезический	12,5	-
112	514977,97	2235297,32	-	-	Геодезический	12,5	-
113	515296,54	2235490,07	-	-	Геодезический	12,5	-
114	515478,88	2235636,72	-	-	Геодезический	12,5	-
115	515579,49	2235783,38	-	-	Геодезический	12,5	-
116	515812,13	2235915,37	-	-	Геодезический	12,5	-
117	516156,87	2235928,74	-	-	Геодезический	12,5	-
118	516474,42	2235980,31	-	-	Геодезический	12,5	-
119	516520,53	2235904,89	-	-	Геодезический	12,5	-
120	516595,98	2235697,48	-	-	Геодезический	12,5	-
121	516751,07	2235513,12	-	-	Геодезический	12,5	-
122	516792,99	2235328,75	-	-	Геодезический	12,5	-



1	2	3	4	5	6	7	8
123	516730,11	2235154,86	-	-	Геодезический	12,5	-
124	516512,14	2234880,41	-	-	Геодезический	12,5	-
125	516690,95	2234690,96	-	-	Геодезический	12,5	-
126	517024,07	2234913,04	-	-	Геодезический	12,5	-
127	517152,76	2234813,50	-	-	Геодезический	12,5	-
128	517221,33	2234870,98	-	-	Геодезический	12,5	-
216	-	-	514518,13	2234970,51	Геодезический	12,5	-
217	-	-	514539,08	2234934,71	Геодезический	12,5	-
218	-	-	514715,11	2234997,96	Геодезический	12,5	-
219	-	-	514833,61	2235050,86	Геодезический	12,5	-
220	-	-	514950,95	2235139,42	Геодезический	12,5	-
221	-	-	514995,82	2235202,67	Геодезический	12,5	-
222	-	-	515179,32	2235338,95	Геодезический	12,5	-
223	-	-	515285,17	2235410,25	Геодезический	12,5	-
224	-	-	515340,39	2235433,25	Геодезический	12,5	-
225	-	-	515384,11	2235474,65	Геодезический	12,5	-
226	-	-	515471,55	2235509,15	Геодезический	12,5	-
227	-	-	515504,33	2235535,03	Геодезический	12,5	-
228	-	-	515525,04	2235584,48	Геодезический	12,5	-
229	-	-	515590,62	2235613,23	Геодезический	12,5	-
230	-	-	515605,58	2235648,88	Геодезический	12,5	-
231	-	-	515609,03	2235686,83	Геодезический	12,5	-
232	-	-	515629,74	2235731,68	Геодезический	12,5	-
233	-	-	515657,35	2235760,43	Геодезический	12,5	-
234	-	-	515703,37	2235766,18	Геодезический	12,5	-
235	-	-	515736,73	2235800,69	Геодезический	12,5	-
236	-	-	515760,89	2235797,24	Геодезический	12,5	-
237	-	-	515786,20	2235811,04	Геодезический	12,5	-
238	-	-	515847,18	2235798,39	Геодезический	12,5	-

1	2	3	4	5	6	7	8
239	-	-	515888,59	2235822,54	Геодезический	12,5	-
240	-	-	515954,74	2235820,81	Геодезический	12,5	-
241	-	-	516093,95	2235781,71	Геодезический	12,5	-
242	-	-	516182,54	2235731,11	Геодезический	12,5	-
243	-	-	516267,67	2235674,76	Геодезический	12,5	-
244	-	-	516314,84	2235612,66	Геодезический	12,5	-
245	-	-	516319,45	2235586,20	Геодезический	12,5	-
246	-	-	516307,94	2235554,00	Геодезический	12,5	-
247	-	-	516295,29	2235524,10	Геодезический	12,5	-
248	-	-	516303,34	2235490,75	Геодезический	12,5	-
249	-	-	516314,84	2235447,05	Геодезический	12,5	-
250	-	-	516327,50	2235391,85	Геодезический	12,5	-
251	-	-	516355,11	2235338,95	Геодезический	12,5	-
252	-	-	516374,09	2235286,62	Геодезический	12,5	-
253	-	-	516375,24	2235245,22	Геодезический	12,5	-
254	-	-	516356,84	2235168,17	Геодезический	12,5	-
255	-	-	516333,83	2235124,47	Геодезический	12,5	-
256	-	-	516352,23	2235091,11	Геодезический	12,5	-
257	-	-	516379,85	2235078,46	Геодезический	12,5	-
258	-	-	516395,95	2235046,26	Геодезический	12,5	-
259	-	-	516399,40	2235017,51	Геодезический	12,5	-
260	-	-	516391,35	2234989,91	Геодезический	12,5	-
261	-	-	516418,96	2234949,66	Геодезический	12,5	-
262	-	-	516416,66	2234925,51	Геодезический	12,5	-
263	-	-	516398,25	2234931,26	Геодезический	12,5	-
264	-	-	516366,04	2234966,91	Геодезический	12,5	-
265	-	-	516346,48	2235019,81	Геодезический	12,5	-
266	-	-	516320,02	2235122,17	Геодезический	12,5	-
267	-	-	516295,86	2235137,12	Геодезический	12,5	-

1	2	3	4	5	6	7	8
268	-	-	516252,14	2235126,77	Геодезический	12,5	-
269	-	-	516219,93	2235102,62	Геодезический	12,5	-
270	-	-	516208,42	2235063,51	Геодезический	12,5	-
271	-	-	516207,27	2235025,56	Геодезический	12,5	-
272	-	-	516200,37	2234999,11	Геодезический	12,5	-
273	-	-	516177,36	2234971,51	Геодезический	12,5	-
274	-	-	516142,85	2234942,76	Геодезический	12,5	-
275	-	-	516115,24	2234889,86	Геодезический	12,5	-
276	-	-	516112,94	2234845,01	Геодезический	12,5	-
277	-	-	516114,09	2234807,06	Геодезический	12,5	-
278	-	-	516092,23	2234777,16	Геодезический	12,5	-
279	-	-	516092,23	2234724,25	Геодезический	12,5	-
280	-	-	516080,72	2234669,05	Геодезический	12,5	-
281	-	-	516060,01	2234620,75	Геодезический	12,5	-
282	-	-	516072,67	2234577,05	Геодезический	12,5	-
283	-	-	516099,13	2234523,00	Геодезический	12,5	-
284	-	-	516121,56	2234439,62	Геодезический	12,5	-
285	-	-	516158,38	2234384,42	Геодезический	12,5	-
286	-	-	516195,19	2234351,07	Геодезический	12,5	-
287	-	-	516233,16	2234293,57	Геодезический	12,5	-
288	-	-	516298,74	2234196,96	Геодезический	12,5	-
289	-	-	516368,92	2234121,06	Геодезический	12,5	-
290	-	-	516444,85	2234046,31	Геодезический	12,5	-
291	-	-	516524,23	2234011,81	Геодезический	12,5	-
292	-	-	516562,20	2234004,91	Геодезический	12,5	-
293	-	-	516627,77	2233989,96	Геодезический	12,5	-
294	-	-	516703,70	2234009,51	Геодезический	12,5	-
295	-	-	516756,09	2234044,48	Геодезический	12,5	-
296	-	-	516804,95	2234077,36	Геодезический	12,5	-

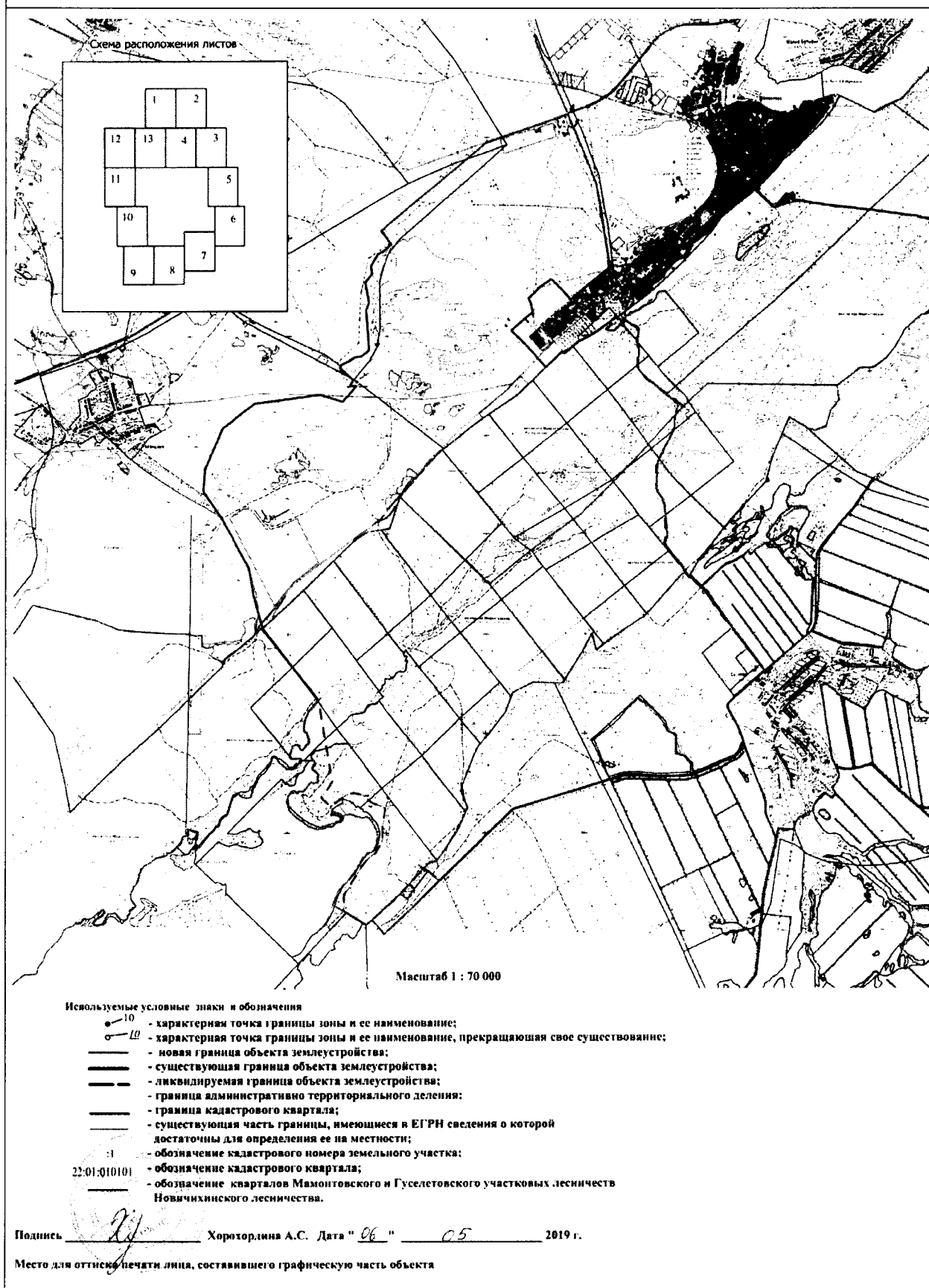
1	2	3	4	5	6	7	8
297	-	-	516844,06	2234115,31	Геодезический	12,5	-
298	-	-	516847,77	2234137,35	Геодезический	12,5	-
299	-	-	516842,90	2234159,86	Геодезический	12,5	-
300	-	-	516819,90	2234171,66	Геодезический	12,5	-
301	-	-	516787,69	2234210,76	Геодезический	12,5	-
302	-	-	516815,30	2234225,71	Геодезический	12,5	-
303	-	-	516833,17	2234238,08	Геодезический	12,5	-
304	-	-	516833,71	2234276,32	Геодезический	12,5	-
305	-	-	516826,81	2234324,62	Геодезический	12,5	-
306	-	-	516882,03	2234375,22	Геодезический	12,5	-
307	-	-	516983,27	2234447,67	Геодезический	12,5	-
308	-	-	517012,03	2234479,87	Геодезический	12,5	-
309	-	-	517007,43	2234510,92	Геодезический	12,5	-
310	-	-	516993,62	2234538,52	Геодезический	12,5	-
311	-	-	517003,98	2234559,22	Геодезический	12,5	-
312	-	-	517009,38	2234575,26	Геодезический	12,5	-
313	-	-	517010,88	2234597,18	Геодезический	12,5	-
314	-	-	517006,28	2234622,48	Геодезический	12,5	-
315	-	-	517060,35	2234622,48	Геодезический	12,5	-
316	-	-	517105,22	2234616,73	Геодезический	12,5	-
317	-	-	517135,13	2234627,08	Геодезический	12,5	-
318	-	-	517150,09	2234639,73	Геодезический	12,5	-
319	-	-	517170,80	2234642,03	Геодезический	12,5	-
320	-	-	517183,45	2234625,93	Геодезический	12,5	-
321	-	-	517194,96	2234600,63	Геодезический	12,5	-
322	-	-	517236,37	2234576,47	Геодезический	12,5	-
323	-	-	517261,69	2234528,17	Геодезический	12,5	-
324	-	-	517289,30	2234514,37	Геодезический	12,5	-
325	-	-	517319,21	2234520,12	Геодезический	12,5	-

1	2	3	4	5	6	7	8
326	-	-	517344,52	2234544,27	Геодезический	12,5	-
327	-	-	517360,63	2234571,87	Геодезический	12,5	-
328	-	-	517393,99	2234570,72	Геодезический	12,5	-
329	-	-	517418,15	2234551,17	Геодезический	12,5	-
330	-	-	517436,56	2234536,22	Геодезический	12,5	-
331	-	-	517444,43	2234279,24	Геодезический	12,5	-
332	-	-	517483,60	2234278,98	Геодезический	12,5	-
333	-	-	517476,93	2234099,35	Геодезический	12,5	-
334	-	-	517523,37	2234045,09	Геодезический	12,5	-
335	-	-	517722,25	2234111,04	Геодезический	12,5	-
336	-	-	517763,67	2234170,92	Геодезический	12,5	-
337	-	-	517750,80	2234235,94	Геодезический	12,5	-
338	-	-	517663,29	2234258,39	Геодезический	12,5	-
339	-	-	517652,29	2234302,83	Геодезический	12,5	-
340	-	-	517799,23	2234443,16	Геодезический	12,5	-
341	-	-	517897,74	2234436,61	Геодезический	12,5	-
342	-	-	518017,76	2234388,43	Геодезический	12,5	-
343	-	-	518037,65	2234339,19	Геодезический	12,5	-
344	-	-	518155,82	2234337,23	Геодезический	12,5	-
345	-	-	518258,12	2234353,88	Геодезический	12,5	-
346	-	-	518432,79	2234426,86	Геодезический	12,5	-
129	518660,37	2234624,67	518660,37	2234624,67	Геодезический	12,5	-
130	520114,39	2233496,33	520114,39	2233496,33	Геодезический	12,5	-
131	520802,61	2233306,59	520802,61	2233306,59	Геодезический	12,5	-
132	521320,81	2233217,75	521320,81	2233217,75	Геодезический	12,5	-
133	522342,36	2232655,12	522342,36	2232655,12	Геодезический	12,5	-
134	522871,67	2232299,78	522871,67	2232299,78	Геодезический	12,5	-
135	523323,24	2232329,38	523323,24	2232329,38	Геодезический	12,5	-
136	524149,62	2232679,90	524149,62	2232679,90	Геодезический	12,5	-



## Раздел 4

**План границ объекта  
государственного природного комплексного заказника  
«Мамонтовский» имени А.Ф. Кочегарова**



ПРИЛОЖЕНИЕ 21  
к изменениям, которые вносятся в  
постановление Администрации  
Алтайского края от 26.06.2007  
№ 278

ПРИЛОЖЕНИЕ  
к положению о государственном  
природном комплексном заказнике  
краевого значения  
«Михайловский» в Красногорском  
районе

ОПИСАНИЕ МЕСТОПОЛОЖЕНИЯ ГРАНИЦ  
государственного природного комплексного заказника  
«Михайловский»

Раздел 1

Сведения об объекте		
№ п/п	Характеристики объекта	Описание характеристик
1	2	3
1	Местоположение объекта	Российская Федерация, Алтайский край, Красногорский район, Красногорский сельсовет
2	Площадь объекта +/- величина погрешности определения площади (Р +/- Дельта Р)	43679700 кв.м ± 289146 кв.м
3	Иные характеристики объекта	-

Раздел 2

Сведения о местоположении границ объекта					
1. Система координат МСК-22, зона 3					
2. Сведения о характерных точках границ объекта					
Обозначение характерных точек границ	Координаты, м		Метод определения координат характерной точки	Средняя квадратическая погрешность положения характерной точки (Mt), м	Описание обозначения точки на местности
1	2	3	4	5	6
1	468424,00	3376153,94	Геодезический метод	2,5	-



1	2	3	4	5	6
2	468458,37	3376334,05	Геодезический метод	2,5	-
3	468463,82	3376374,92	Геодезический метод	2,5	-
4	468465,87	3376382,41	Геодезический метод	2,5	-
5	468469,27	3376417,15	Геодезический метод	2,5	-
6	468566,00	3377058,83	Геодезический метод	2,5	-
7	468568,10	3377069,02	Геодезический метод	2,5	-
8	468565,00	3377075,18	Геодезический метод	2,5	-
9	468569,08	3377170,54	Геодезический метод	2,5	-
10	468609,27	3377319,04	Геодезический метод	2,5	-
11	468663,77	3377428,03	Геодезический метод	2,5	-
12	468686,93	3377601,05	Геодезический метод	2,5	-
13	468725,02	3377798,60	Геодезический метод	2,5	-
14	468725,02	3377804,73	Геодезический метод	2,5	-
15	468733,20	3377827,89	Геодезический метод	2,5	-
16	468744,09	3377865,35	Геодезический метод	2,5	-
17	468752,27	3378005,67	Геодезический метод	2,5	-
18	468776,79	3378092,87	Геодезический метод	2,5	-
19	468794,50	3378095,59	Геодезический метод	2,5	-
20	468810,89	3378143,40	Геодезический метод	2,5	-
21	468832,20	3378202,76	Геодезический метод	2,5	-
22	468860,39	3378240,76	Геодезический метод	2,5	-
23	468842,40	3378276,70	Картометрический метод	12,5	-
24	468646,31	3378664,48	Картометрический метод	12,5	-
25	468576,11	3378777,71	Картометрический метод	12,5	-
26	468441,74	3380262,61	Картометрический метод	12,5	-
27	468271,16	3381745,74	Картометрический метод	12,5	-
28	468254,96	3381856,91	Картометрический метод	12,5	-
29	468040,75	3383330,98	Картометрический метод	12,5	-
30	468034,02	3383341,57	Картометрический метод	12,5	-

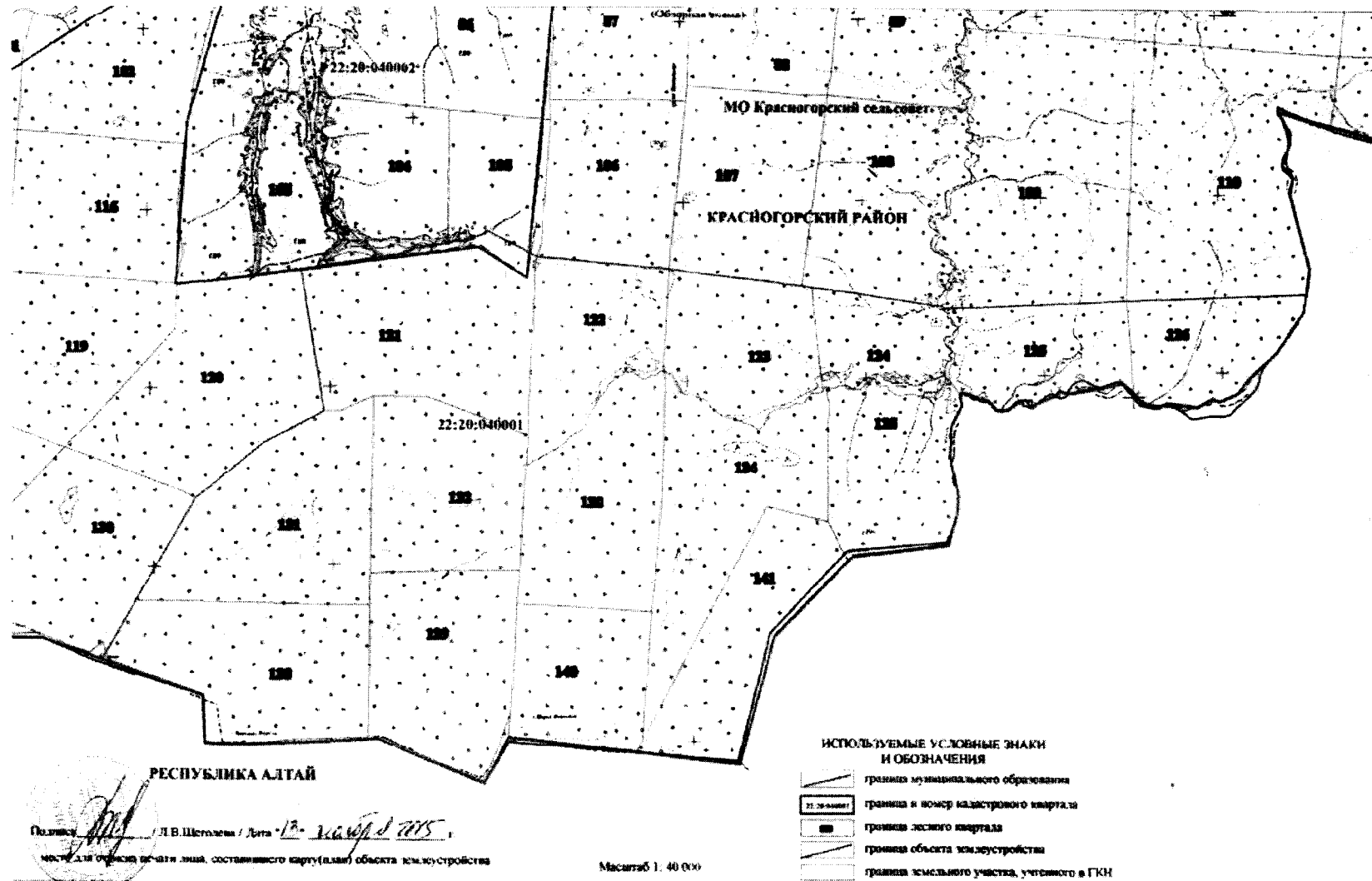
1	2	3	4	5	6
31	468015,88	3383347,70	Картометрический метод	12,5	-
32	468112,12	3385396,48	Картометрический метод	12,5	-
33	468195,02	3387410,13	Картометрический метод	12,5	-
34	467999,93	3387384,00	Картометрический метод	12,5	-
35	467538,89	3387074,58	Картометрический метод	12,5	-
36	467255,72	3386771,85	Картометрический метод	12,5	-
37	467070,20	3386635,14	Картометрический метод	12,5	-
38	466982,32	3386439,83	Картометрический метод	12,5	-
39	467011,61	3386351,94	Картометрический метод	12,5	-
40	466913,97	3386185,92	Картометрический метод	12,5	-
41	466962,79	3385853,91	Картометрический метод	12,5	-
42	466904,20	3385717,19	Картометрический метод	12,5	-
43	466943,26	3385551,17	Картометрический метод	12,5	-
44	467177,60	3385346,11	Картометрический метод	12,5	-
45	467060,43	3384730,89	Картометрический метод	12,5	-
46	467089,72	3384633,23	Картометрический метод	12,5	-
47	467031,14	3384584,40	Картометрический метод	12,5	-
48	466956,31	3384403,78	Картометрический метод	12,5	-
49	466899,15	3384316,99	Картометрический метод	12,5	-
50	466992,08	3384262,15	Картометрический метод	12,5	-
51	466945,38	3384155,07	Картометрический метод	12,5	-
52	466869,51	3384067,23	Картометрический метод	12,5	-
53	466871,62	3383942,34	Картометрический метод	12,5	-
54	466971,13	3383861,91	Картометрический метод	12,5	-
55	467002,89	3383734,91	Картометрический метод	12,5	-
56	467053,26	3383617,97	Картометрический метод	12,5	-
57	467061,73	3383527,15	Картометрический метод	12,5	-
58	466918,20	3383548,64	Картометрический метод	12,5	-

1	2	3	4	5	6
59	466689,55	3383427,99	Картометрический метод	12,5	-
60	466346,43	3383415,67	Картометрический метод	12,5	-
61	465919,91	3383510,21	Картометрический метод	12,5	-
62	465717,80	3383502,08	Картометрический метод	12,5	-
63	465351,76	3383397,31	Картометрический метод	12,5	-
64	465225,21	3382326,76	Картометрический метод	12,5	-
65	464331,06	3381446,88	Картометрический метод	12,5	-
66	462920,29	3381060,76	Картометрический метод	12,5	-
67	463203,50	3378462,52	Картометрический метод	12,5	-
68	462686,61	3378195,65	Геодезический метод	0,3	межевой знак
69	463181,37	3377017,07	Геодезический метод	0,3	межевой знак
70	463102,41	3375358,06	Геодезический метод	0,3	межевой знак
71	463128,61	3375082,93	Геодезический метод	0,3	межевой знак
72	463650,84	3375058,30	Геодезический метод	0,3	межевой знак
73	464039,92	3373928,36	Геодезический метод	0,3	межевой знак
74	464687,74	3374314,24	Геодезический метод	2,5	-
75	465839,69	3374980,38	Геодезический метод	2,5	-
76	466463,92	3375729,50	Геодезический метод	2,5	-
77	466830,94	3376412,14	Геодезический метод	2,5	-
1	468424,00	3376153,94	Геодезический метод	2,5	-



## Раздел 4

План границ объекта  
государственного природного комплексного заказника  
«Михайловский»



## ПРИЛОЖЕНИЕ 22

к изменениям, которые вносятся в  
постановление Администрации  
Алтайского края от 26.06.2007  
№ 278

## ПРИЛОЖЕНИЕ

к положению о государственном  
природном комплексном заказнике  
краевого значения «Ненинский»  
в Солтонском районе

ОПИСАНИЕ МЕСТОПОЛОЖЕНИЯ ГРАНИЦ  
государственного природного комплексного заказника  
«Ненинский»

## Раздел 1

Сведения об объекте		
№ п/п	Характеристики объекта	Описание характеристик
1	2	3
1	Местоположение объекта	Российская Федерация, Алтайский край, Солтонский район, Макарьевский, Солтонский, Сузопский сельсоветы
2	Площадь объекта +/- величина погрешности определения площади (Р +/- Дельта Р)	5380000 кв.м ± 101477 кв.м
3	Иные характеристики объекта	-

## Раздел 2

Сведения о местоположении границ объекта					
1. Система координат МСК-22, зона 3					
2. Сведения о характерных точках границ объекта					
Обозначение характерных точек границ	Координаты, м		Метод определения координат характерной точки	Средняя квадратическая погрешность положения характерной точки (Mt), м	Описание обозначения точки на местности
1	2	3	4	5	6
1	540659,15	3377645,48	Картометрический метод	12,5	-

1	2	3	4	5	6
2	540824,62	3377495,50	Геодезический метод	2,5	-
3	540899,44	3377467,74	Геодезический метод	2,5	-
4	540964,96	3377461,38	Геодезический метод	2,5	-
5	541028,96	3377476,61	Геодезический метод	2,5	-
6	541253,36	3377585,68	Геодезический метод	2,5	-
7	541350,48	3377597,80	Геодезический метод	2,5	-
8	541472,10	3377640,62	Геодезический метод	2,5	-
9	541507,81	3377612,90	Геодезический метод	2,5	-
10	541568,70	3377587,87	Геодезический метод	2,5	-
11	541611,26	3377582,86	Геодезический метод	2,5	-
12	541704,88	3377584,66	Геодезический метод	2,5	-
13	541767,36	3377605,42	Геодезический метод	2,5	-
14	541830,32	3377642,84	Геодезический метод	2,5	-
15	541865,19	3377677,95	Геодезический метод	2,5	-
16	541886,63	3377712,42	Геодезический метод	2,5	-
17	541911,86	3377770,22	Геодезический метод	2,5	-
18	541926,21	3377865,84	Геодезический метод	2,5	-
19	541941,83	3377871,26	Геодезический метод	2,5	-
20	541947,42	3377788,92	Геодезический метод	2,5	-
21	541967,00	3377711,53	Геодезический метод	2,5	-
22	542001,19	3377655,26	Геодезический метод	2,5	-
23	542048,80	3377607,02	Геодезический метод	2,5	-
24	542104,98	3377572,70	Геодезический метод	2,5	-
25	542179,71	3377558,22	Геодезический метод	2,5	-
26	542243,86	3377560,95	Геодезический метод	2,5	-
27	542306,14	3377582,32	Геодезический метод	2,5	-
28	542346,40	3377611,08	Геодезический метод	2,5	-
29	542394,67	3377671,34	Геодезический метод	2,5	-
30	542421,29	3377739,74	Геодезический метод	2,5	-

1	2	3	4	5	6
31	542429,69	3377787,93	Геодезический метод	2,5	-
32	542427,98	3377888,00	Геодезический метод	2,5	-
33	542486,14	3377933,19	Геодезический метод	2,5	-
34	542539,44	3377965,54	Геодезический метод	2,5	-
35	542606,27	3377986,49	Геодезический метод	2,5	-
36	542701,71	3378041,90	Геодезический метод	2,5	-
37	542747,02	3378106,10	Геодезический метод	2,5	-
38	542771,71	3378163,52	Геодезический метод	2,5	-
39	542780,27	3378260,74	Геодезический метод	2,5	-
40	542770,66	3378320,80	Геодезический метод	2,5	-
41	542741,33	3378397,47	Геодезический метод	2,5	-
42	542751,32	3378412,64	Геодезический метод	2,5	-
43	542793,37	3378367,18	Геодезический метод	2,5	-
44	542856,52	3378311,86	Геодезический метод	2,5	-
45	542978,16	3378272,50	Геодезический метод	2,5	-
46	543042,27	3378270,47	Геодезический метод	2,5	-
47	543106,84	3378278,92	Геодезический метод	2,5	-
48	543190,86	3378295,50	Геодезический метод	2,5	-
49	543237,80	3378311,14	Геодезический метод	2,5	-
50	543303,05	3378360,94	Геодезический метод	2,5	-
51	543334,96	3378398,98	Геодезический метод	2,5	-
52	543428,40	3378515,44	Геодезический метод	2,5	-
53	543479,67	3378600,22	Геодезический метод	2,5	-
54	543502,48	3378661,98	Геодезический метод	2,5	-
55	543511,04	3378753,00	Геодезический метод	2,5	-
56	543498,48	3378878,59	Геодезический метод	2,5	-
57	543503,97	3378934,45	Геодезический метод	2,5	-
58	543589,64	3378989,56	Геодезический метод	2,5	-
59	543627,62	3379021,27	Геодезический метод	2,5	-



1	2	3	4	5	6
60	543648,08	3379047,19	Геодезический метод	2,5	-
61	543664,02	3379076,13	Геодезический метод	2,5	-
62	543690,96	3379173,08	Геодезический метод	2,5	-
63	543683,28	3379254,80	Геодезический метод	2,5	-
64	543727,74	3379268,22	Геодезический метод	2,5	-
65	543810,94	3379301,02	Геодезический метод	2,5	-
66	543852,24	3379328,27	Геодезический метод	2,5	-
67	543889,78	3379370,98	Геодезический метод	2,5	-
68	543918,02	3379414,24	Геодезический метод	2,5	-
69	543947,83	3379490,72	Геодезический метод	2,5	-
70	543949,16	3379547,12	Геодезический метод	2,5	-
71	543938,07	3379638,34	Геодезический метод	2,5	-
72	543913,17	3379731,62	Геодезический метод	2,5	-
73	543894,10	3379777,28	Геодезический метод	2,5	-
74	543871,96	3379808,55	Геодезический метод	2,5	-
75	543800,48	3379891,44	Геодезический метод	2,5	-
76	543742,95	3379937,40	Геодезический метод	2,5	-
77	543686,48	3379967,44	Геодезический метод	2,5	-
78	543640,26	3379985,09	Геодезический метод	2,5	-
79	543574,62	3379990,06	Геодезический метод	2,5	-
80	543528,16	3379980,21	Геодезический метод	2,5	-
81	543495,42	3380006,06	Геодезический метод	2,5	-
82	543468,20	3380053,81	Геодезический метод	2,5	-
83	543481,36	3380100,92	Геодезический метод	2,5	-
84	543492,40	3380149,15	Геодезический метод	2,5	-
85	543479,08	3380271,12	Геодезический метод	2,5	-
86	543514,17	3380343,97	Геодезический метод	2,5	-

1	2	3	4	5	6
87	543521,32	3380409,42	Геодезический метод	2,5	-
88	543524,61	3380441,80	Геодезический метод	2,5	-
89	543632,16	3380441,28	Геодезический метод	2,5	-
90	543679,26	3380456,42	Геодезический метод	2,5	-
91	543724,04	3380485,02	Геодезический метод	2,5	-
92	543843,20	3380585,96	Геодезический метод	2,5	-
93	543911,42	3380549,67	Геодезический метод	2,5	-
94	544003,76	3380529,77	Геодезический метод	2,5	-
95	544036,80	3380529,78	Геодезический метод	2,5	-
96	544107,32	3380546,22	Геодезический метод	2,5	-
97	544185,93	3380590,56	Геодезический метод	2,5	-
98	544256,81	3380655,44	Геодезический метод	2,5	-
99	544355,28	3380637,94	Геодезический метод	2,5	-
100	544429,06	3380649,15	Геодезический метод	2,5	-
101	544505,77	3380682,64	Геодезический метод	2,5	-
102	544615,94	3380795,56	Геодезический метод	2,5	-
103	544641,08	3380838,18	Геодезический метод	2,5	-
104	544660,00	3380929,04	Геодезический метод	2,5	-
105	544659,24	3380978,51	Геодезический метод	2,5	-
106	544737,87	3380955,64	Геодезический метод	2,5	-
107	544805,26	3380938,16	Геодезический метод	2,5	-
108	544902,04	3380858,16	Геодезический метод	2,5	-
109	544949,06	3380842,74	Геодезический метод	2,5	-
110	544991,98	3380839,09	Геодезический метод	2,5	-
111	545060,74	3380841,35	Геодезический метод	2,5	-
112	545123,54	3380858,68	Геодезический метод	2,5	-
113	545164,88	3380877,78	Геодезический метод	2,5	-
114	545210,17	3380878,72	Геодезический метод	2,5	-

1	2	3	4	5	6
115	545259,13	3380885,85	Геодезический метод	2,5	-
116	545304,84	3380904,78	Геодезический метод	2,5	-
117	545368,83	3380953,02	Геодезический метод	2,5	-
118	545412,58	3381002,22	Геодезический метод	2,5	-
119	545437,06	3381059,19	Геодезический метод	2,5	-
120	545450,88	3381113,25	Геодезический метод	2,5	-
121	545454,44	3381195,26	Геодезический метод	2,5	-
122	545431,68	3381272,06	Геодезический метод	2,5	-
123	545436,18	3381354,02	Геодезический метод	2,5	-
124	545419,99	3381414,32	Геодезический метод	2,5	-
125	545465,50	3381504,78	Геодезический метод	2,5	-
126	545474,98	3381564,38	Геодезический метод	2,5	-
127	545466,20	3381630,88	Геодезический метод	2,5	-
128	545430,39	3381733,46	Геодезический метод	2,5	-
129	545409,78	3381790,43	Геодезический метод	2,5	-
130	545418,56	3381855,68	Геодезический метод	2,5	-
131	545482,53	3381857,67	Геодезический метод	2,5	-
132	545563,56	3381870,76	Геодезический метод	2,5	-
133	545654,34	3381935,02	Геодезический метод	2,5	-
134	545715,31	3382017,86	Геодезический метод	2,5	-
135	545805,58	3382069,09	Геодезический метод	2,5	-
136	545844,72	3382099,34	Геодезический метод	2,5	-
137	545868,88	3382128,34	Геодезический метод	2,5	-
138	545914,96	3382206,55	Геодезический метод	2,5	-
139	545957,68	3382266,56	Геодезический метод	2,5	-
140	545854,77	3382277,79	Геодезический метод	2,5	-
141	545807,99	3382307,72	Геодезический метод	2,5	-
142	545724,09	3382297,02	Геодезический метод	2,5	-

1	2	3	4	5	6
143	545536,63	3382432,24	Геодезический метод	2,5	-
144	545385,10	3382518,80	Геодезический метод	2,5	-
145	545238,84	3382469,04	Геодезический метод	2,5	-
146	545172,70	3382466,32	Геодезический метод	2,5	-
147	545127,90	3382457,60	Геодезический метод	2,5	-
148	545061,32	3382433,65	Геодезический метод	2,5	-
149	544997,42	3382382,12	Геодезический метод	2,5	-
150	544965,38	3382332,58	Геодезический метод	2,5	-
151	544945,54	3382287,26	Геодезический метод	2,5	-
152	544937,84	3382245,62	Геодезический метод	2,5	-
153	544933,04	3382183,14	Геодезический метод	2,5	-
154	544938,72	3382117,84	Геодезический метод	2,5	-
155	544933,31	3382043,66	Геодезический метод	2,5	-
156	544898,78	3381966,42	Геодезический метод	2,5	-
157	544891,16	3381903,68	Геодезический метод	2,5	-
158	544856,62	3381792,92	Геодезический метод	2,5	-
159	544872,00	3381694,42	Геодезический метод	2,5	-
160	544894,25	3381638,22	Геодезический метод	2,5	-
161	544818,94	3381662,08	Геодезический метод	2,5	-
162	544769,10	3381667,49	Геодезический метод	2,5	-
163	544703,38	3381663,72	Геодезический метод	2,5	-
164	544656,84	3381646,90	Геодезический метод	2,5	-
165	544568,60	3381583,54	Геодезический метод	2,5	-
166	544417,58	3381409,00	Геодезический метод	2,5	-
167	544324,89	3381309,36	Геодезический метод	2,5	-
168	544271,80	3381227,66	Геодезический метод	2,5	-
169	544210,64	3381229,30	Геодезический метод	2,5	-
170	544155,84	3381223,48	Геодезический метод	2,5	-

1	2	3	4	5	6
171	544093,80	3381201,42	Геодезический метод	2,5	-
172	544042,29	3381160,42	Геодезический метод	2,5	-
173	544006,46	3381110,46	Геодезический метод	2,5	-
174	543975,62	3381032,60	Геодезический метод	2,5	-
175	543934,11	3381043,43	Геодезический метод	2,5	-
176	543885,70	3381046,67	Геодезический метод	2,5	-
177	543831,05	3381043,67	Геодезический метод	2,5	-
178	543755,60	3381024,34	Геодезический метод	2,5	-
179	543679,61	3380983,72	Геодезический метод	2,5	-
180	543602,94	3380925,22	Геодезический метод	2,5	-
181	543557,58	3380912,04	Геодезический метод	2,5	-
182	543490,34	3380927,66	Геодезический метод	2,5	-
183	543442,39	3380934,51	Геодезический метод	2,5	-
184	543346,44	3380922,12	Геодезический метод	2,5	-
185	543303,96	3380905,50	Геодезический метод	2,5	-
186	543258,90	3380930,98	Геодезический метод	2,5	-
187	543180,68	3380955,85	Геодезический метод	2,5	-
188	543114,98	3380951,63	Геодезический метод	2,5	-
189	543056,78	3380934,26	Геодезический метод	2,5	-
190	542997,88	3380904,86	Геодезический метод	2,5	-
191	542951,70	3380857,92	Геодезический метод	2,5	-
192	542924,06	3380801,14	Геодезический метод	2,5	-
193	542905,60	3380721,66	Геодезический метод	2,5	-
194	542901,40	3380653,19	Геодезический метод	2,5	-
195	542909,84	3380559,17	Геодезический метод	2,5	-
196	542922,12	3380511,24	Геодезический метод	2,5	-
197	542955,99	3380454,78	Геодезический метод	2,5	-
198	542986,70	3380422,06	Геодезический метод	2,5	-

1	2	3	4	5	6
199	542863,70	3380233,69	Геодезический метод	2,5	-
200	542830,78	3380151,16	Геодезический метод	2,5	-
201	542824,09	3380104,12	Геодезический метод	2,5	-
202	542835,04	3380022,76	Геодезический метод	2,5	-
203	542891,98	3379927,46	Геодезический метод	2,5	-
204	542945,46	3379889,07	Геодезический метод	2,5	-
205	542991,28	3379815,56	Геодезический метод	2,5	-
206	543035,34	3379766,65	Геодезический метод	2,5	-
207	543115,48	3379726,56	Геодезический метод	2,5	-
208	543127,57	3379656,60	Геодезический метод	2,5	-
209	543179,98	3379573,33	Геодезический метод	2,5	-
210	543237,54	3379516,68	Геодезический метод	2,5	-
211	543165,83	3379413,92	Геодезический метод	2,5	-
212	543100,72	3379394,34	Геодезический метод	2,5	-
213	543037,79	3379354,55	Геодезический метод	2,5	-
214	542970,06	3379282,94	Геодезический метод	2,5	-
215	542944,04	3379222,46	Геодезический метод	2,5	-
216	542936,81	3379156,70	Геодезический метод	2,5	-
217	542943,73	3379091,22	Геодезический метод	2,5	-
218	542960,70	3379031,02	Геодезический метод	2,5	-
219	542958,71	3378965,23	Геодезический метод	2,5	-
220	542970,87	3378900,52	Геодезический метод	2,5	-
221	542946,74	3378892,60	Геодезический метод	2,5	-
222	542909,27	3378924,92	Геодезический метод	2,5	-
223	542871,18	3378944,75	Геодезический метод	2,5	-
224	542784,80	3378971,94	Геодезический метод	2,5	-
225	542702,99	3378965,20	Геодезический метод	2,5	-
226	542631,25	3378942,58	Геодезический метод	2,5	-

1	2	3	4	5	6
227	542552,34	3378909,46	Геодезический метод	2,5	-
228	542493,86	3378870,62	Геодезический метод	2,5	-
229	542439,82	3378818,96	Геодезический метод	2,5	-
230	542368,42	3378706,32	Геодезический метод	2,5	-
231	542247,10	3378684,71	Геодезический метод	2,5	-
232	542203,98	3378660,46	Геодезический метод	2,5	-
233	542145,52	3378607,11	Геодезический метод	2,5	-
234	542096,20	3378480,24	Геодезический метод	2,5	-
235	542047,37	3378414,26	Геодезический метод	2,5	-
236	541965,08	3378442,80	Геодезический метод	2,5	-
237	541906,59	3378445,24	Геодезический метод	2,5	-
238	541835,62	3378428,26	Геодезический метод	2,5	-
239	541786,98	3378406,63	Геодезический метод	2,5	-
240	541722,32	3378375,38	Геодезический метод	2,5	-
241	541641,34	3378388,87	Геодезический метод	2,5	-
242	541544,54	3378376,31	Геодезический метод	2,5	-
243	541452,33	3378356,74	Геодезический метод	2,5	-
244	541347,68	3378375,80	Геодезический метод	2,5	-
245	541300,60	3378371,94	Геодезический метод	2,5	-
246	541236,96	3378355,04	Геодезический метод	2,5	-
247	541182,06	3378318,22	Геодезический метод	2,5	-
248	541138,10	3378275,74	Геодезический метод	2,5	-
249	541103,62	3378222,09	Геодезический метод	2,5	-
250	541052,58	3378104,96	Геодезический метод	2,5	-
251	541019,34	3378087,66	Геодезический метод	2,5	-
252	540978,06	3378138,96	Геодезический метод	2,5	-
253	540922,36	3378174,06	Геодезический метод	2,5	-
254	540799,84	3378187,55	Геодезический метод	2,5	-
255	540724,38	3377933,75	Геодезический метод	2,5	-





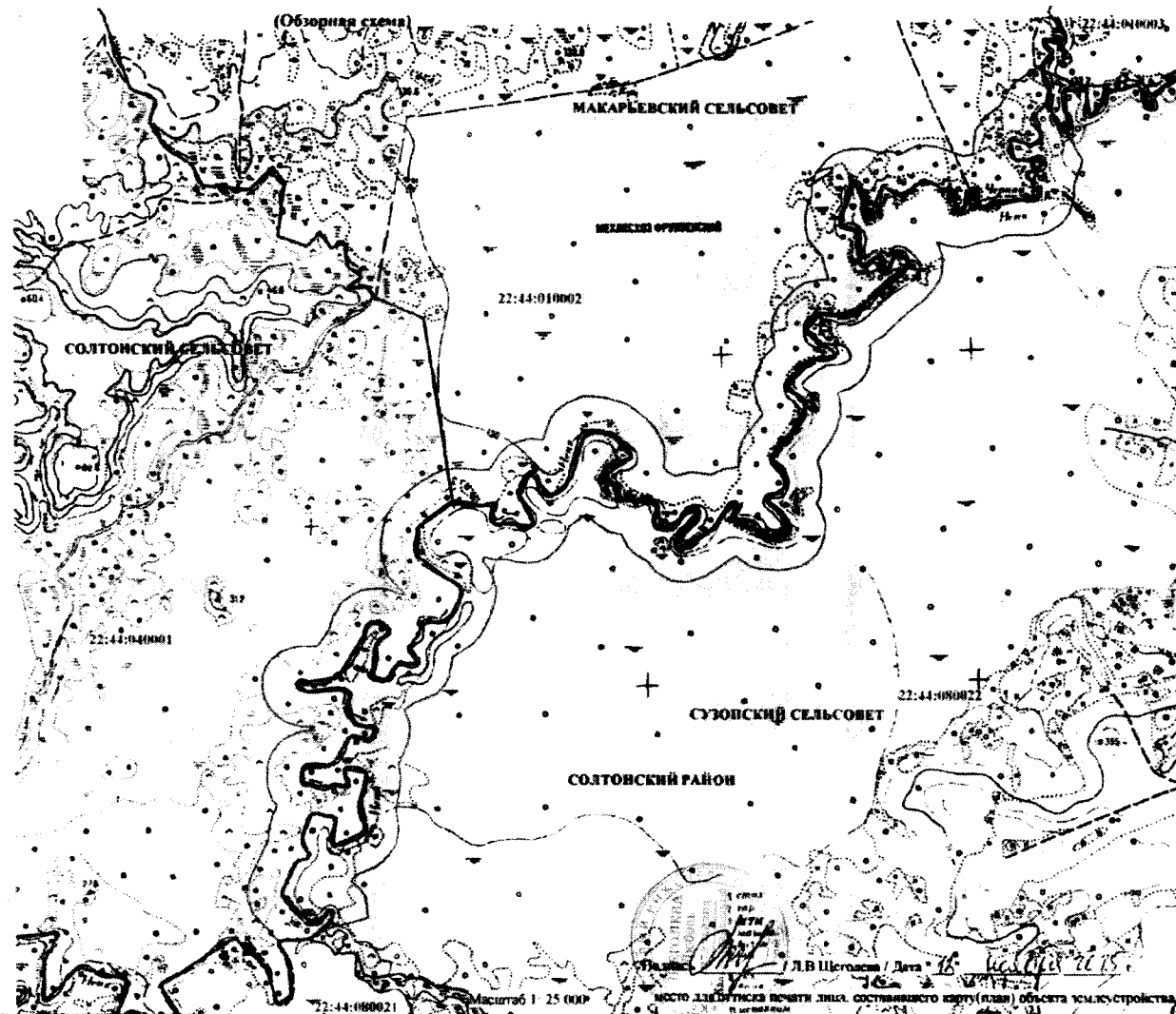
## Раздел 4

План границ объекта  
государственного природного комплексного заказника  
«Ненинский»

ИСПОЛЬЗУЕМЫЕ УСЛОВНЫЕ ЗНАКИ  
И ОБОЗНАЧЕНИЯ



----- граница муниципального образования  
——— 22:44:010001 граница в номер кадастрового квартала  
———— граница объекта землеустройства



## ПРИЛОЖЕНИЕ 23

к изменениям, которые вносятся в постановление Администрации Алтайского края от 26.06.2007 № 278

## ПРИЛОЖЕНИЕ 1

к положению о государственном природном комплексном заказнике краевого значения «Обской» в Усть-Пристанском и Троицком районах

**ОПИСАНИЕ МЕСТОПОЛОЖЕНИЯ ГРАНИЦ  
государственного природного комплексного заказника  
«Обской» в Усть-Пристанском районе**

## Раздел 1

Сведения об объекте		
№ п/п	Характеристики объекта	Описание характеристик
1	2	3
1	Местоположение объекта	Российская Федерация, Алтайский край, Усть-Пристанский район, Клепиковский, Вяткинский, Усть-Пристанский сельсоветы
2	Площадь объекта +/- величина погрешности определения площади (Р +/- Дельта Р)	289262000 кв.м ± 744087 кв.м
3	Иные характеристики объекта	-

## Раздел 2

Сведения о местоположении границ объекта					
1. Система координат МСК-22, зона 2					
2. Сведения о характерных точках границ объекта					
Обозначение характерных точек границ	Координаты, м		Метод определения координат характерной точки	Средняя квадратическая погрешность положения характерной точки (Mt), м	Описание обозначения точки на местности
1	2	3	4	5	6
1	521218,88	2396629,17	Картометрический метод	12,5	-

1	2	3	4	5	6
2	520018,41	2397231,42	Картометрический метод	12,5	-
3	518864,55	2397764,99	Картометрический метод	12,5	-
4	518895,2	2397817,65	Картометрический метод	12,5	-
5	518937,48	2397862,36	Картометрический метод	12,5	-
6	518971,13	2397895,79	Картометрический метод	12,5	-
7	519010,9	2397930,85	Картометрический метод	12,5	-
8	519057,68	2397951,64	Картометрический метод	12,5	-
9	519104,23	2397970,34	Картометрический метод	12,5	-
10	519138,97	2398019,53	Картометрический метод	12,5	-
11	519187,26	2398065,87	Картометрический метод	12,5	-
12	519233,78	2398114,32	Картометрический метод	12,5	-
13	519267,28	2398175,41	Картометрический метод	12,5	-
14	519291,63	2398248,89	Картометрический метод	12,5	-
15	519316,01	2398290,83	Картометрический метод	12,5	-
16	519338,88	2398324,94	Картометрический метод	12,5	-
17	519389,05	2398353,44	Картометрический метод	12,5	-
18	519433,14	2398379,31	Картометрический метод	12,5	-
19	519472,1	2398417,31	Картометрический метод	12,5	-
20	519484,35	2398433,88	Картометрический метод	12,5	-
21	519545,51	2398517,45	Картометрический метод	12,5	-
22	519593,93	2398611,95	Картометрический метод	12,5	-
23	519682,76	2398572,22	Картометрический метод	12,5	-
24	519730,22	2398608,49	Картометрический метод	12,5	-
25	519765,47	2398656,04	Картометрический метод	12,5	-
26	519823,77	2398700,65	Картометрический метод	12,5	-
27	519857,38	2398770,15	Картометрический метод	12,5	-
28	519890,67	2398810,52	Картометрический метод	12,5	-
29	519988,67	2398919,42	Картометрический метод	12,5	-
30	520030,85	2398979,96	Картометрический метод	12,5	-

1	2	3	4	5	6
31	520081,67	2399044,17	Картометрический метод	12,5	-
32	520120,42	2399083,8	Картометрический метод	12,5	-
33	520153,58	2399136,5	Картометрический метод	12,5	-
34	520186,87	2399170,66	Картометрический метод	12,5	-
35	520238,22	2399232,22	Картометрический метод	12,5	-
36	520269,07	2399282,96	Картометрический метод	12,5	-
37	520291,78	2399342,68	Картометрический метод	12,5	-
38	520301,83	2399393,6	Картометрический метод	12,5	-
39	519077,56	2399979,13	Картометрический метод	12,5	-
40	517179,12	2400888,98	Картометрический метод	12,5	-
41	515268,41	2401822,52	Картометрический метод	12,5	-
42	513295,72	2402778,47	Картометрический метод	12,5	-
43	512225,77	2403296,68	Картометрический метод	12,5	-
44	512154,06	2403154,11	Картометрический метод	12,5	-
45	511929,95	2402796,07	Картометрический метод	12,5	-
46	511706,23	2402404,04	Картометрический метод	12,5	-
47	511580,54	2402220,67	Картометрический метод	12,5	-
48	511375,01	2401944,82	Картометрический метод	12,5	-
49	511329,16	2401782,79	Картометрический метод	12,5	-
50	511267,5	2401664,23	Картометрический метод	12,5	-
51	511071,45	2401503	Картометрический метод	12,5	-
52	510942,63	2401401,54	Картометрический метод	12,5	-
53	510808,12	2401264,63	Картометрический метод	12,5	-
54	510667,95	2401060,47	Картометрический метод	12,5	-
55	510547,21	2400841,73	Картометрический метод	12,5	-
56	510449,98	2400719,4	Картометрический метод	12,5	-
57	510276,58	2400551,71	Картометрический метод	12,5	-
58	510031,87	2400252,76	Картометрический метод	12,5	-
59	510006,75	2400206,58	Картометрический метод	12,5	-

1	2	3	4	5	6
60	509927,01	2400073,38	Картометрический метод	12,5	-
61	509783,13	2400015,5	Картометрический метод	12,5	-
62	509731,86	2399962,58	Картометрический метод	12,5	-
63	509649,17	2399916,28	Картометрический метод	12,5	-
64	509563,17	2399783,99	Картометрический метод	12,5	-
65	509406,06	2399608,7	Картометрический метод	12,5	-
66	509285,34	2399481,37	Картометрический метод	12,5	-
67	509119,96	2399228,36	Картометрический метод	12,5	-
68	509005,85	2399140,72	Картометрический метод	12,5	-
69	508910,86	2399040,72	Картометрический метод	12,5	-
70	508795,82	2398886,06	Картометрический метод	12,5	-
71	508691,63	2398866,21	Картометрический метод	12,5	-
72	508632,11	2398834,37	Картометрический метод	12,5	-
73	508597,36	2398785,19	Картометрический метод	12,5	-
74	508547,75	2398638,01	Картометрический метод	12,5	-
75	508423,72	2398375,08	Картометрический метод	12,5	-
76	508203,76	2398022,85	Картометрический метод	12,5	-
77	507971,41	2397576,37	Картометрический метод	12,5	-
78	507476,72	2396700,76	Картометрический метод	12,5	-
79	507339,46	2396389,88	Картометрический метод	12,5	-
80	507263,38	2396305,54	Картометрический метод	12,5	-
81	507222,04	2396171,6	Картометрический метод	12,5	-
82	507122,81	2395951,66	Картометрический метод	12,5	-
83	507012,01	2395787,95	Картометрический метод	12,5	-
84	506840,01	2395392,73	Картометрический метод	12,5	-
85	506661,23	2395083,52	Картометрический метод	12,5	-
86	506545,08	2395007,6	Картометрический метод	12,5	-
87	506464,6	2394944,59	Картометрический метод	12,5	-
88	506385,22	2394828,84	Картометрический метод	12,5	-

1	2	3	4	5	6
89	506395,15	2394727,97	Картометрический метод	12,5	-
90	506299,39	2394547,56	Картометрический метод	12,5	-
91	506193,77	2394430,27	Картометрический метод	12,5	-
92	506132,19	2394373,56	Картометрический метод	12,5	-
93	506083,19	2394292,98	Картометрический метод	12,5	-
94	506066,21	2394139,33	Картометрический метод	12,5	-
95	505937,87	2393995,4	Картометрический метод	12,5	-
96	505832,79	2393694,93	Картометрический метод	12,5	-
97	505657,91	2393550,66	Картометрический метод	12,5	-
98	505579,52	2393404,17	Картометрический метод	12,5	-
99	505475,11	2393321,54	Картометрический метод	12,5	-
100	505413,02	2393247,4	Картометрический метод	12,5	-
101	505393,76	2393166,92	Картометрический метод	12,5	-
102	505253,19	2392885,8	Картометрический метод	12,5	-
103	505193,65	2392824,62	Картометрический метод	12,5	-
104	505036,54	2392622,87	Картометрический метод	12,5	-
105	504866,19	2392366,56	Картометрический метод	12,5	-
106	504807,83	2392205,4	Картометрический метод	12,5	-
107	504658,66	2392064,26	Картометрический метод	12,5	-
108	504429,09	2391739,11	Картометрический метод	12,5	-
109	504295,99	2391580,11	Картометрический метод	12,5	-
110	504222,85	2391420,67	Картометрический метод	12,5	-
111	503968,17	2391116,4	Картометрический метод	12,5	-
112	503735,01	2390777,95	Картометрический метод	12,5	-
113	503577,8	2390482,28	Картометрический метод	12,5	-
114	503485,25	2390263,12	Картометрический метод	12,5	-
115	503308,92	2389980,26	Картометрический метод	12,5	-
116	503134,74	2389684,58	Картометрический метод	12,5	-
117	503029,09	2389600,2	Картометрический метод	12,5	-

1	2	3	4	5	6
118	502964,27	2389514,32	Картометрический метод	12,5	-
119	502894,59	2389397,66	Картометрический метод	12,5	-
120	502815,19	2389297,2	Картометрический метод	12,5	-
121	502755,34	2389138,8	Картометрический метод	12,5	-
122	502619,11	2389003,91	Картометрический метод	12,5	-
123	502476,53	2389008,79	Картометрический метод	12,5	-
124	502445,57	2388986,05	Картометрический метод	12,5	-
125	502431,15	2388942,36	Картометрический метод	12,5	-
126	502464,78	2388837,32	Картометрический метод	12,5	-
127	502516,81	2388775,23	Картометрический метод	12,5	-
128	502519,42	2388670,66	Картометрический метод	12,5	-
129	502474,76	2388581,36	Картометрический метод	12,5	-
130	502340,8	2388386,23	Картометрический метод	12,5	-
131	502289,54	2388341,59	Картометрический метод	12,5	-
132	502208,5	2388325,05	Картометрический метод	12,5	-
133	502061,31	2388239,06	Картометрический метод	12,5	-
134	501962,08	2388095,19	Картометрический метод	12,5	-
135	501863,32	2387893,57	Картометрический метод	12,5	-
136	501782,47	2387776,11	Картометрический метод	12,5	-
137	501727,52	2387741,27	Картометрический метод	12,5	-
138	501528,78	2387686,74	Картометрический метод	12,5	-
139	501429,55	2387709,89	Картометрический метод	12,5	-
140	501300,55	2387781	Картометрический метод	12,5	-
141	501221,17	2387757,85	Картометрический метод	12,5	-
142	501161,63	2387693,36	Картометрический метод	12,5	-
143	501097,25	2387487,14	Картометрический метод	12,5	-
144	501112,01	2387425,47	Картометрический метод	12,5	-
145	501204,63	2387384,12	Картометрический метод	12,5	-
146	501234,83	2387341,98	Картометрический метод	12,5	-

1	2	3	4	5	6
147	501246,45	2387225,41	Картометрический метод	12,5	-
148	501248,23	2387121,34	Картометрический метод	12,5	-
149	501272,35	2387072,21	Картометрический метод	12,5	-
150	501332,88	2386998,96	Картометрический метод	12,5	-
151	501330,65	2386960,1	Картометрический метод	12,5	-
152	501275,7	2386898,92	Картометрический метод	12,5	-
153	501181,47	2386835,11	Картометрический метод	12,5	-
154	500983,01	2386831,81	Картометрический метод	12,5	-
155	500680,37	2386962,44	Картометрический метод	12,5	-
156	500582,23	2387059,26	Картометрический метод	12,5	-
157	500505,06	2387253,49	Картометрический метод	12,5	-
158	500430,64	2387317,98	Картометрический метод	12,5	-
159	500213,99	2387410,58	Картометрический метод	12,5	-
160	500098,22	2387425,47	Картометрический метод	12,5	-
161	500020,49	2387356,01	Картометрический метод	12,5	-
162	499941,11	2387228,68	Картометрический метод	12,5	-
163	499690,14	2386796,25	Картометрический метод	12,5	-
164	499572,72	2386655,69	Картометрический метод	12,5	-
165	499299,84	2386399,38	Картометрический метод	12,5	-
166	499158,51	2386251,54	Картометрический метод	12,5	-
167	499083,78	2386160,55	Картометрический метод	12,5	-
168	498944,56	2386121,38	Картометрический метод	12,5	-
169	498782,54	2386053,39	Картометрический метод	12,5	-
170	498610,68	2385937,59	Картометрический метод	12,5	-
171	498527,26	2385901,13	Картометрический метод	12,5	-
172	498460,25	2385860,04	Картометрический метод	12,5	-
173	498349,13	2385746,56	Картометрический метод	12,5	-
174	498075,52	2385647,74	Картометрический метод	12,5	-
175	498007,42	2385596,52	Картометрический метод	12,5	-



1	2	3	4	5	6
176	497961,92	2385523,56	Картометрический метод	12,5	-
177	497915,97	2385428,14	Картометрический метод	12,5	-
178	497852,18	2385255,91	Картометрический метод	12,5	-
179	497703,18	2384983,55	Картометрический метод	12,5	-
180	497444,26	2384977,15	Картометрический метод	12,5	-
181	497197,11	2385019,83	Картометрический метод	12,5	-
182	496541,1	2385061,4	Картометрический метод	12,5	-
183	495978,64	2384159,48	Картометрический метод	12,5	-
184	495803,35	2383954,42	Картометрический метод	12,5	-
185	495518,92	2383858,51	Картометрический метод	12,5	-
186	495463,34	2383627,08	Картометрический метод	12,5	-
187	496144,47	2382948,21	Картометрический метод	12,5	-
188	497557,46	2382249,44	Картометрический метод	12,5	-
189	499094,32	2382108,96	Картометрический метод	12,5	-
190	499996,33	2381986,14	Картометрический метод	12,5	-
191	500617,57	2381564,35	Картометрический метод	12,5	-
192	501030,93	2381336,54	Картометрический метод	12,5	-
193	502424,77	2381436,03	Картометрический метод	12,5	-
194	502761,29	2381421,4	Картометрический метод	12,5	-
195	503148,94	2381322,49	Картометрический метод	12,5	-
196	503683,56	2381073,12	Картометрический метод	12,5	-
197	504135,48	2380955,96	Картометрический метод	12,5	-
198	504692,58	2380997,16	Картометрический метод	12,5	-
199	504981,54	2381041,05	Картометрический метод	12,5	-
200	506097,16	2380967,91	Картометрический метод	12,5	-
201	506623,88	2380777,73	Картометрический метод	12,5	-
202	507392,01	2380565,61	Картометрический метод	12,5	-
203	508562,49	2380177,95	Картометрический метод	12,5	-
204	509279,41	2379896,34	Картометрический метод	12,5	-

1	2	3	4	5	6
205	509967,38	2379794,39	Картометрический метод	12,5	-
206	510286,52	2379843,99	Картометрический метод	12,5	-
207	511000,92	2380691,74	Картометрический метод	12,5	-
208	511390,81	2380901,6	Картометрический метод	12,5	-
209	511636,69	2380971,19	Картометрический метод	12,5	-
210	512212,93	2380940,22	Картометрический метод	12,5	-
211	512376,59	2380972,33	Картометрический метод	12,5	-
212	512554,39	2381191,79	Картометрический метод	12,5	-
213	512557,11	2381236,24	Картометрический метод	12,5	-
214	512502,04	2381270,01	Картометрический метод	12,5	-
215	512424,65	2381455,52	Картометрический метод	12,5	-
216	512342,4	2381470,55	Картометрический метод	12,5	-
217	512292,88	2381454,2	Картометрический метод	12,5	-
218	512196,49	2381399,82	Картометрический метод	12,5	-
219	512139,45	2381425,46	Картометрический метод	12,5	-
220	512069,59	2381558,53	Картометрический метод	12,5	-
221	512043,06	2381655,35	Картометрический метод	12,5	-
222	511965,68	2381787,98	Картометрический метод	12,5	-
223	511968,33	2381877,28	Картометрический метод	12,5	-
224	512212,63	2382155,36	Картометрический метод	12,5	-
225	512300,44	2382275,48	Картометрический метод	12,5	-
226	512551,33	2382648,74	Картометрический метод	12,5	-
227	512610,89	2382702,69	Картометрический метод	12,5	-
228	512639,25	2382714,63	Картометрический метод	12,5	-
229	512669,85	2382748,22	Картометрический метод	12,5	-
230	512688,51	2382784,05	Картометрический метод	12,5	-
231	512691,5	2382843,02	Картометрический метод	12,5	-
232	512676,57	2382860,19	Картометрический метод	12,5	-
233	512657,16	2382863,17	Картометрический метод	12,5	-

1	2	3	4	5	6
234	512616,11	2382846,75	Картометрический метод	12,5	-
235	512577,3	2382859,44	Картометрический метод	12,5	-
236	512567,59	2382898,25	Картометрический метод	12,5	-
237	512585,51	2382948,26	Картометрический метод	12,5	-
238	512681,05	2383187,12	Картометрический метод	12,5	-
239	512806,67	2383300,57	Картометрический метод	12,5	-
240	512822,34	2383334,16	Картометрический метод	12,5	-
241	512825,47	2383518,79	Картометрический метод	12,5	-
242	512844,92	2383559,03	Картометрический метод	12,5	-
243	512959,88	2383692,54	Картометрический метод	12,5	-
244	513097,4	2383870,7	Картометрический метод	12,5	-
245	513231,46	2383991,76	Картометрический метод	12,5	-
246	513333,31	2384174,88	Картометрический метод	12,5	-
247	513409,69	2384278,5	Картометрический метод	12,5	-
248	513500,43	2384362,32	Картометрический метод	12,5	-
249	513847,31	2384681,95	Картометрический метод	12,5	-
250	514137,07	2384905,02	Картометрический метод	12,5	-
251	514202,65	2384957,05	Картометрический метод	12,5	-
252	514322,02	2385060,93	Картометрический метод	12,5	-
253	514381,3	2385131,72	Картометрический метод	12,5	-
254	514485,96	2385255,94	Картометрический метод	12,5	-
255	514510,49	2385280,98	Картометрический метод	12,5	-
256	514574,58	2385315,61	Картометрический метод	12,5	-
257	514717,41	2385374,92	Картометрический метод	12,5	-
258	514762,06	2385399,72	Картометрический метод	12,5	-
259	514796,19	2385427,48	Картометрический метод	12,5	-
260	515002,28	2385616,35	Картометрический метод	12,5	-
261	515050,65	2385636,19	Картометрический метод	12,5	-
262	515099,85	2385657,69	Картометрический метод	12,5	-

1	2	3	4	5	6
263	515160,45	2385681,74	Картометрический метод	12,5	-
264	515202,7	2385693,22	Картометрический метод	12,5	-
265	515373,15	2385689,11	Картометрический метод	12,5	-
266	515409,53	2385691,59	Картометрический метод	12,5	-
267	515574,67	2385697,68	Картометрический метод	12,5	-
268	515633,42	2385708,95	Картометрический метод	12,5	-
269	515691,31	2385727,14	Картометрический метод	12,5	-
270	515736,49	2385736,14	Картометрический метод	12,5	-
271	515845,11	2385664,31	Картометрический метод	12,5	-
272	515876,53	2385622,97	Картометрический метод	12,5	-
273	515893,07	2385601,47	Картометрический метод	12,5	-
274	515903	2385594,85	Картометрический метод	12,5	-
275	515924,5	2385594,85	Картометрический метод	12,5	-
276	515964,19	2385618	Картометрический метод	12,5	-
277	515982,38	2385637,85	Картометрический метод	12,5	-
278	515998,92	2385642,81	Картометрический метод	12,5	-
279	516027,03	2385646,12	Картометрический метод	12,5	-
280	516084,92	2385644,46	Картометрический метод	12,5	-
281	516122,96	2385644,46	Картометрический метод	12,5	-
282	516152,72	2385659,35	Картометрический метод	12,5	-
283	516180,84	2385685,8	Картометрический метод	12,5	-
284	516207,3	2385707,3	Картометрический метод	12,5	-
285	516237,07	2385740,37	Картометрический метод	12,5	-
286	516261,88	2385778,4	Картометрический метод	12,5	-
287	516286,68	2385801,56	Картометрический метод	12,5	-
288	516339,61	2385844,55	Картометрический метод	12,5	-
289	516371,03	2385875,97	Картометрический метод	12,5	-
290	516389,22	2385890,86	Картометрический метод	12,5	-
291	516402,45	2385912,35	Картометрический метод	12,5	-

1	2	3	4	5	6
292	516425,61	2385935,5	Картометрический метод	12,5	-
293	516433,88	2385948,73	Картометрический метод	12,5	-
294	516448,76	2385973,54	Картометрический метод	12,5	-
295	516475,22	2386003,3	Картометрический метод	12,5	-
296	516517,4	2386052,91	Картометрический метод	12,5	-
297	516559,57	2386112,44	Картометрический метод	12,5	-
298	516609,18	2386175,28	Картометрический метод	12,5	-
299	516667,07	2386236,47	Картометрический метод	12,5	-
300	516817,56	2386386,94	Картометрический метод	12,5	-
301	516839,06	2386406,79	Картометрический метод	12,5	-
302	516877,93	2386438,21	Картометрический метод	12,5	-
303	516931,68	2386486,17	Картометрический метод	12,5	-
304	516971,37	2386501,05	Картометрический метод	12,5	-
305	517029,26	2386555,62	Картометрический метод	12,5	-
306	517090,45	2386605,23	Картометрический метод	12,5	-
307	517138,41	2386639,96	Картометрический метод	12,5	-
308	517508,87	2386780,52	Картометрический метод	12,5	-
309	517555,18	2386826,82	Картометрический метод	12,5	-
310	517604,79	2386878,08	Картометрический метод	12,5	-
311	517637,87	2386902,88	Картометрический метод	12,5	-
312	517690,79	2386944,23	Картометрический метод	12,5	-
313	517722,21	2386967,38	Картометрический метод	12,5	-
314	517732,14	2386980,61	Картометрический метод	12,5	-
315	517735,17	2386991,08	Картометрический метод	12,5	-
316	517807,94	2387197,78	Картометрический метод	12,5	-
317	517727,73	2387361,49	Картометрический метод	12,5	-
318	517525,96	2387510,32	Картометрический метод	12,5	-
319	517555,73	2387629,38	Картометрический метод	12,5	-
320	517917,09	2388072,56	Картометрический метод	12,5	-

1	2	3	4	5	6
321	517950,17	2388309,03	Картометрический метод	12,5	-
322	518104,8	2388515,74	Картометрический метод	12,5	-
323	518116,85	2388545,09	Картометрический метод	12,5	-
324	518225,43	2388512,68	Картометрический метод	12,5	-
325	518316,17	2388507,82	Картометрический метод	12,5	-
326	518356,68	2388506,2	Картометрический метод	12,5	-
327	518275,72	2388552,3	Картометрический метод	12,5	-
328	518226,42	2388799,44	Картометрический метод	12,5	-
329	518241,06	2388941,21	Картометрический метод	12,5	-
330	518312,42	2389113,89	Картометрический метод	12,5	-
331	518329,88	2389178,76	Картометрический метод	12,5	-
332	518321,04	2389288,4	Картометрический метод	12,5	-
333	518338,72	2389476,73	Картометрический метод	12,5	-
334	518300,7	2389706,62	Картометрический метод	12,5	-
335	518296,28	2389872,85	Картометрический метод	12,5	-
336	518340,75	2390005,13	Картометрический метод	12,5	-
337	518373	2390064,65	Картометрический метод	12,5	-
338	518440,8	2390147,34	Картометрический метод	12,5	-
339	518550,95	2390286,66	Картометрический метод	12,5	-
340	518695,98	2390412,21	Картометрический метод	12,5	-
341	518736,66	2390490,91	Картометрический метод	12,5	-
342	518737,14	2390559,1	Картометрический метод	12,5	-
343	518750,37	2390602,1	Картометрический метод	12,5	-
344	518756,99	2390658,32	Картометрический метод	12,5	-
345	518786,76	2390724,46	Картометрический метод	12,5	-
346	518829,76	2390803,84	Картометрический метод	12,5	-
347	518914,87	2390904,71	Картометрический метод	12,5	-
348	518910,45	2390980,75	Картометрический метод	12,5	-
349	519134,2	2391251,31	Картометрический метод	12,5	-

1	2	3	4	5	6
350	519208,49	2391415,77	Картометрический метод	12,5	-
351	519285,05	2391561,35	Картометрический метод	12,5	-
352	519285,5	2391608,69	Картометрический метод	12,5	-
353	519253,59	2391771,22	Картометрический метод	12,5	-
354	519222,07	2391871,31	Картометрический метод	12,5	-
355	519230,11	2391938,31	Картометрический метод	12,5	-
356	519289,52	2392058,9	Картометрический метод	12,5	-
357	519288,63	2392094,63	Картометрический метод	12,5	-
358	519264,95	2392138,85	Картометрический метод	12,5	-
359	519226,99	2392187,09	Картометрический метод	12,5	-
360	519229,67	2392226,84	Картометрический метод	12,5	-
361	519273,89	2392293,83	Картометрический метод	12,5	-
362	519366,12	2392407,34	Картометрический метод	12,5	-
363	519393,15	2392476,95	Картометрический метод	12,5	-
364	519406,63	2392558,03	Картометрический метод	12,5	-
365	519409,87	2392621,22	Картометрический метод	12,5	-
366	519400,75	2392704,74	Картометрический метод	12,5	-
367	519407,45	2392748,06	Картометрический метод	12,5	-
368	519438,27	2392832,48	Картометрический метод	12,5	-
369	519449,44	2392890,54	Картометрический метод	12,5	-
370	519455,24	2392989,83	Картометрический метод	12,5	-
371	519604,32	2393209,38	Картометрический метод	12,5	-
372	519749,73	2393363,66	Картометрический метод	12,5	-
373	519813,98	2393424,21	Картометрический метод	12,5	-
374	519871,81	2393480,67	Картометрический метод	12,5	-
375	520008,43	2393656,86	Картометрический метод	12,5	-
376	520218,89	2393928,66	Картометрический метод	12,5	-
377	520310,87	2393982,6	Картометрический метод	12,5	-
378	520432,91	2394150,59	Картометрический метод	12,5	-

1	2	3	4	5	6
379	520577,06	2394380,49	Картометрический метод	12,5	-
380	520639,86	2394445,92	Картометрический метод	12,5	-
381	520723,31	2394481,85	Картометрический метод	12,5	-
382	520464,83	2394607,9	Картометрический метод	12,5	-
383	520411,98	2394633,77	Картометрический метод	12,5	-
384	520233,26	2394728,45	Картометрический метод	12,5	-
385	520155,65	2394767,19	Картометрический метод	12,5	-
386	520674,55	2395680,69	Картометрический метод	12,5	-
1	521218,88	2396629,17	Картометрический метод	12,5	-
387	512447,55	2387680,88	Картометрический метод	12,5	-
388	512404,41	2387818,14	Картометрический метод	12,5	-
389	512408,11	2387871,7	Картометрический метод	12,5	-
390	512382,99	2387936,42	Картометрический метод	12,5	-
391	512369,76	2387952,95	Картометрический метод	12,5	-
392	512367,07	2387986,85	Картометрический метод	12,5	-
393	512380,71	2388030,67	Картометрический метод	12,5	-
394	512380,71	2388057,13	Картометрический метод	12,5	-
395	512360,87	2388080,28	Картометрический метод	12,5	-
396	512329,45	2388088,55	Картометрический метод	12,5	-
397	512311,78	2388053,82	Картометрический метод	12,5	-
398	512297,31	2388018,27	Картометрический метод	12,5	-
399	512258,45	2387983,55	Картометрический метод	12,5	-
400	512236,95	2387971,97	Картометрический метод	12,5	-
401	512138,74	2388004,23	Картометрический метод	12,5	-
402	512082,03	2388078,39	Картометрический метод	12,5	-
403	512115,05	2388104	Картометрический метод	12,5	-
404	512165,9	2388225,47	Картометрический метод	12,5	-
405	512177,2	2388338,46	Картометрический метод	12,5	-



1	2	3	4	5	6
406	512123,53	2388406,26	Картометрический метод	12,5	-
407	512132	2388609,65	Картометрический метод	12,5	-
408	512103,75	2388649,2	Картометрический метод	12,5	-
409	512050,08	2388663,32	Картометрический метод	12,5	-
410	512010,53	2388733,95	Картометрический метод	12,5	-
411	512030,3	2388827,16	Картометрический метод	12,5	-
412	512092,45	2388993,85	Картометрический метод	12,5	-
413	512144,7	2389059	Картометрический метод	12,5	-
414	512220,46	2389161,61	Картометрический метод	12,5	-
415	512248,15	2389181,76	Картометрический метод	12,5	-
416	512202,97	2389267,06	Картометрический метод	12,5	-
417	512079,59	2389219,78	Картометрический метод	12,5	-
418	512030,83	2389189,78	Картометрический метод	12,5	-
419	511841,16	2389281,52	Картометрический метод	12,5	-
420	511830,76	2389286,38	Картометрический метод	12,5	-
421	511535,91	2389410,58	Картометрический метод	12,5	-
422	511176,54	2389586,52	Картометрический метод	12,5	-
423	510569,5	2389883,79	Картометрический метод	12,5	-
424	510104,09	2388934,51	Картометрический метод	12,5	-
425	510323,32	2388828,61	Картометрический метод	12,5	-
426	510354,2	2388777,14	Картометрический метод	12,5	-
427	510310,46	2388735,97	Картометрический метод	12,5	-
428	510233,21	2388648,5	Картометрический метод	12,5	-
429	510192,39	2388671,4	Картометрический метод	12,5	-
430	510181,99	2388634	Картометрический метод	12,5	-
431	510134,98	2388579,96	Картометрический метод	12,5	-
432	510094,38	2388494,59	Картометрический метод	12,5	-
433	510108,13	2388398,74	Картометрический метод	12,5	-

1	2	3	4	5	6
434	510056,23	2388328,02	Картометрический метод	12,5	-
435	510075,64	2388229,54	Картометрический метод	12,5	-
436	510101,32	2388127,43	Картометрический метод	12,5	-
437	510109,17	2388063,09	Картометрический метод	12,5	-
438	510128,97	2387998,04	Картометрический метод	12,5	-
439	510471,81	2387274,32	Картометрический метод	12,5	-
440	510411,47	2387276,54	Картометрический метод	12,5	-
441	510288,12	2387304,83	Картометрический метод	12,5	-
442	510259,83	2387300,41	Картометрический метод	12,5	-
443	510230,65	2387252,66	Картометрический метод	12,5	-
444	510255,41	2387236,75	Картометрический метод	12,5	-
445	510284,59	2387280,96	Картометрический метод	12,5	-
446	510310,23	2387287,15	Картометрический метод	12,5	-
447	510419,87	2387258,85	Картометрический метод	12,5	-
448	510478,89	2387248,68	Картометрический метод	12,5	-
449	510589,64	2386979,74	Картометрический метод	12,5	-
450	510707,05	2386966,51	Картометрический метод	12,5	-
451	510880,69	2386906,98	Картометрический метод	12,5	-
452	510809,57	2386832,57	Картометрический метод	12,5	-
453	510867,46	2386789,57	Картометрический метод	12,5	-
454	510857,53	2386713,51	Картометрический метод	12,5	-
455	510755,01	2386526,64	Картометрический метод	12,5	-
456	510774,85	2386414,19	Картометрический метод	12,5	-
457	510945,18	2386574,6	Картометрический метод	12,5	-
458	511095,84	2386546,9	Картометрический метод	12,5	-
459	511193,08	2386603,58	Картометрический метод	12,5	-
460	511236,08	2386630,04	Картометрический метод	12,5	-
461	511259,23	2386658,15	Картометрический метод	12,5	-

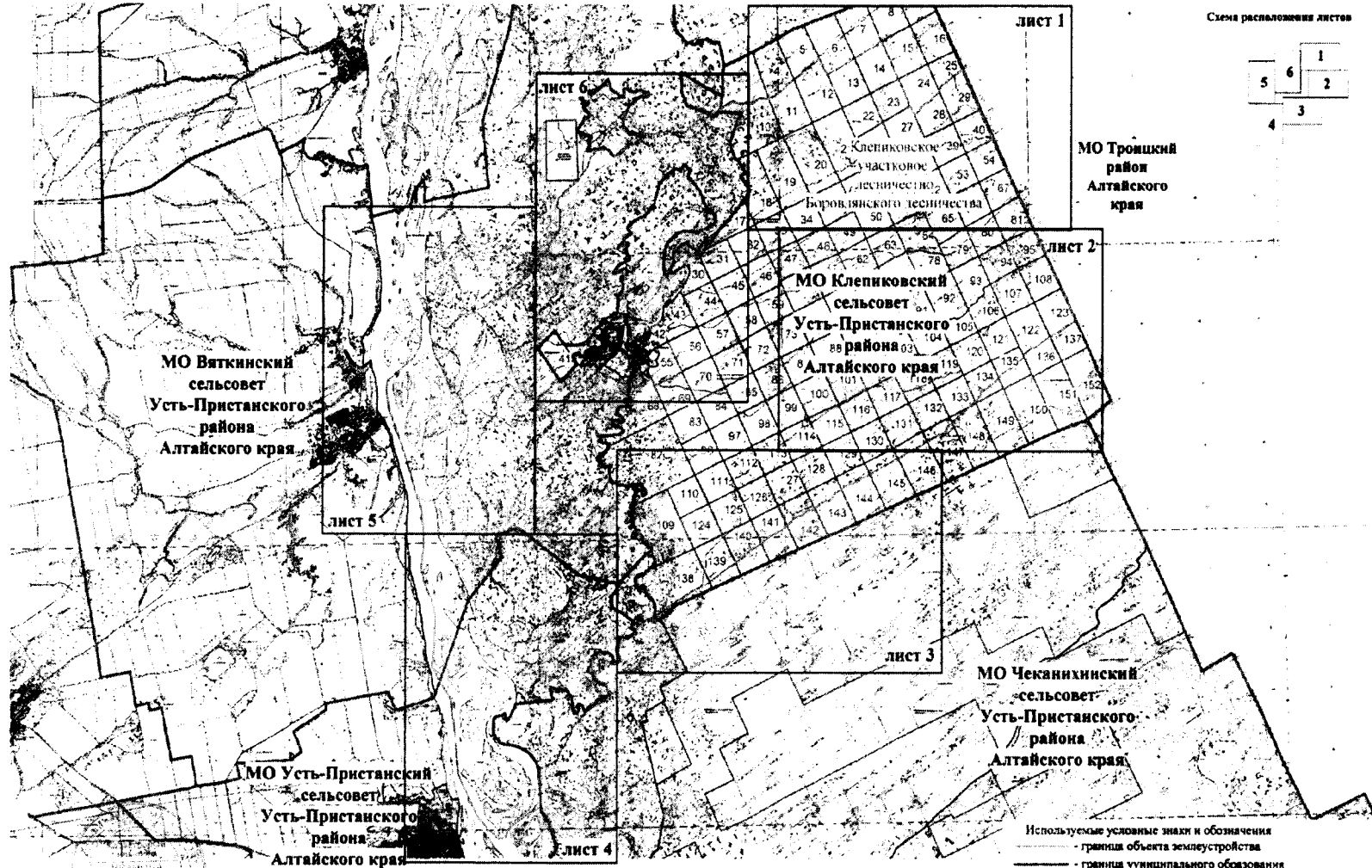
1	2	3	4	5	6
462	511279,07	2386735,87	Картометрический метод	12,5	-
463	511317,11	2386749,1	Картометрический метод	12,5	-
464	511366,72	2386749,1	Картометрический метод	12,5	-
465	511401,44	2386725,94	Картометрический метод	12,5	-
466	511404,75	2386697,84	Картометрический метод	12,5	-
467	511404,75	2386659,8	Картометрический метод	12,5	-
468	511436,17	2386633,34	Картометрический метод	12,5	-
469	511462,63	2386593,65	Картометрический метод	12,5	-
470	511488,43	2386566,09	Картометрический метод	12,5	-
471	511507,42	2386705,24	Картометрический метод	12,5	-
472	511547,1	2386653,97	Картометрический метод	12,5	-
473	511719,08	2386809,42	Картометрический метод	12,5	-
474	511762,07	2386893,75	Картометрический метод	12,5	-
475	511871,22	2386920,21	Картометрический метод	12,5	-
476	511788,54	2386844,14	Картометрический метод	12,5	-
477	511798,46	2386807,76	Картометрический метод	12,5	-
478	511922,48	2386906,98	Картометрический метод	12,5	-
479	512056,43	2387105,42	Картометрический метод	12,5	-
480	512101,07	2387083,92	Картометрический метод	12,5	-
481	512162,26	2387117	Картометрический метод	12,5	-
482	512275,55	2387229,44	Картометрический метод	12,5	-
483	512208,56	2387227,79	Картометрический метод	12,5	-
484	512205,25	2387275,75	Картометрический метод	12,5	-
485	512325,97	2387322,05	Картометрический метод	12,5	-
486	512318,55	2387401,42	Картометрический метод	12,5	-
487	512371,47	2387436,15	Картометрический метод	12,5	-
488	512366,51	2387490,72	Картометрический метод	12,5	-
489	512447,55	2387535,37	Картометрический метод	12,5	-

1	2	3	4	5	6
490	512411,16	2387621,36	Картометрический метод	12,5	-
387	512447,55	2387680,88	Картометрический метод	12,5	-
491	513067,21	2387747,73	Картометрический метод	12,5	-
492	513067,21	2387828,16	Картометрический метод	12,5	-
493	512898,5	2387827,12	Картометрический метод	12,5	-
494	512896,41	2387692,36	Картометрический метод	12,5	-
495	512971,1	2387698,63	Картометрический метод	12,5	-
491	513067,21	2387747,73	Картометрический метод	12,5	-
496	513690,54	2387851,51	Картометрический метод	12,5	-
497	513690,75	2387871,15	Картометрический метод	12,5	-
498	513674,42	2387870,53	Картометрический метод	12,5	-
499	513674,42	2387851,71	Картометрический метод	12,5	-
496	513690,54	2387851,51	Картометрический метод	12,5	-
<b>3. Сведения о характерных точках части (частей) границы объекта</b>					
Обозначение характерных точек части границы	Координаты, м		Метод определения координат характерной точки	Средняя квадратическая погрешность положения характерной точки (Mt), м	Описание обозначения точки на местности
	X	Y			
<b>Часть № 1</b>					
-	-	-	-	-	-
-	-	-	-	-	-
<b>Часть № 2</b>					
-	-	-	-	-	-
<b>Часть № ...</b>					
-	-	-	-	-	-



Раздел 4

План границ объекта  
государственного природного комплексного заказника  
«Обской» в Усть-Пристанском районе



Подпись *Иванова А.В.* Дата *15.05.2016* г.  
Место для отсика печати лица, оставившего карту(план) объекта землеустройства

Масштаб 1:140000

- Используемые условные знаки и обозначения
- граница объекта землеустройства
  - граница муниципального образования
  - граница кадастрового квартала
  - граница земельного участка по сведениям ГКН
  - граница лесного квартала и его номер

## ПРИЛОЖЕНИЕ 24

к изменениям, которые вносятся в постановление Администрации Алтайского края от 26.06.2007 № 278

## ПРИЛОЖЕНИЕ 2

к положению о государственном природном комплексном заказнике краевого значения «Обской» в Усть-Пристанском и Троицком районах

**ОПИСАНИЕ МЕСТОПОЛОЖЕНИЯ ГРАНИЦ  
государственного природного комплексного заказника  
«Обской» в Троицком районе**

## Раздел 1

Сведения об объекте		
№ п/п	Характеристики объекта	Описание характеристик
1	2	3
1	Местоположение объекта	Российская Федерация, Алтайский край, Троицкий район, Боровлянский сельсовет
2	Площадь объекта +/- величина погрешности определения площади (Р +/- Дельта Р)	140474100 кв.м ± 518533 кв.м
3	Иные характеристики объекта	-

## Раздел 2

Сведения о местоположении границ объекта					
1. Система координат МСК-22, зона 3					
2. Сведения о характерных точках границ объекта					
Обозначение характерных точек границ	Координаты, м		Метод определения координат характерной точки	Средняя квадратическая погрешность положения характерной точки (Mt), м	Описание обозначения точки на местности
1	2	3	4	5	6
1	520393,31	3196210,58	Картометрический метод	12,5	-

1	2	3	4	5	6
2	520539,85	3196663,9	Картометрический метод	12,5	-
3	520696,96	3196764,77	Картометрический метод	12,5	-
4	520759,8	3196971,48	Картометрический метод	12,5	-
5	520941,43	3197180,84	Картометрический метод	12,5	-
6	521432,79	3196968,1	Картометрический метод	12,5	-
7	521832,64	3197955,74	Картометрический метод	12,5	-
8	522272,62	3198944,1	Картометрический метод	12,5	-
9	523444,47	3198434,52	Картометрический метод	12,5	-
10	523036,59	3200300,33	Картометрический метод	12,5	-
11	522985,68	3200316,81	Картометрический метод	12,5	-
12	523250,7	3200911,9	Картометрический метод	12,5	-
13	523810,25	3202166,37	Картометрический метод	12,5	-
14	524113,84	3202925,2	Картометрический метод	12,5	-
15	524611,21	3204007,5	Картометрический метод	12,5	-
16	525077,02	3205176,86	Картометрический метод	12,5	-
17	525373,31	3205848,76	Картометрический метод	12,5	-
18	525278,2	3205884,62	Картометрический метод	12,5	-
19	525190,56	3205757,29	Картометрический метод	12,5	-
20	525097,97	3205759,77	Картометрический метод	12,5	-
21	525018,61	3205736,62	Картометрический метод	12,5	-
22	524969,83	3205756,46	Картометрический метод	12,5	-
23	524809,45	3205611,77	Картометрический метод	12,5	-
24	524635,68	3205697,65	Картометрический метод	12,5	-
25	524498,12	3205886,38	Картометрический метод	12,5	-
26	524423,37	3206125,23	Картометрический метод	12,5	-
27	524307,65	3206143,89	Картометрический метод	12,5	-
28	524245,92	3206240,9	Картометрический метод	12,5	-
29	524196,85	3206231,89	Картометрический метод	12,5	-
30	524149,73	3206170,7	Картометрический метод	12,5	-



1	2	3	4	5	6
31	524067,05	3206207,91	Картометрический метод	12,5	-
32	524089,37	3206401,39	Картометрический метод	12,5	-
33	523876,91	3206559,31	Картометрический метод	12,5	-
34	523707,43	3206726,33	Картометрический метод	12,5	-
35	523646,25	3206827,2	Картометрический метод	12,5	-
36	523593,34	3206824,72	Картометрический метод	12,5	-
37	523261,83	3206625,46	Картометрический метод	12,5	-
38	523167,17	3206632,07	Картометрический метод	12,5	-
39	522865,83	3206704	Картометрический метод	12,5	-
40	522812,1	3206695,74	Картометрический метод	12,5	-
41	522667,42	3206569,23	Картометрический метод	12,5	-
42	522260,67	3206603,13	Картометрический метод	12,5	-
43	522093,68	3206551,04	Картометрический метод	12,5	-
44	521775,39	3206416,27	Картометрический метод	12,5	-
45	521506,71	3206345,16	Картометрический метод	12,5	-
46	521278,53	3206201,3	Картометрический метод	12,5	-
47	520837,92	3206006,94	Картометрический метод	12,5	-
48	520632,97	3205942,05	Картометрический метод	12,5	-
49	520004,45	3205814,61	Картометрический метод	12,5	-
50	519627,6	3205753,76	Картометрический метод	12,5	-
51	519400,24	3205718,43	Картометрический метод	12,5	-
52	519291,52	3205682,05	Картометрический метод	12,5	-
53	519186,53	3205612,6	Картометрический метод	12,5	-
54	518972,42	3205516,53	Картометрический метод	12,5	-
55	518832,21	3205478,6	Картометрический метод	12,5	-
56	518777,26	3205431,25	Картометрический метод	12,5	-
57	518736,07	3205399,29	Картометрический метод	12,5	-
58	518514,32	3205361,42	Картометрический метод	12,5	-
59	518275,79	3205109,69	Картометрический метод	12,5	-

1	2	3	4	5	6
60	518204,92	3204896,54	Картометрический метод	12,5	-
61	518204,46	3204876,66	Картометрический метод	12,5	-
62	518232,34	3204861,99	Картометрический метод	12,5	-
63	518244,11	3204811,4	Картометрический метод	12,5	-
64	518250,08	3204763,28	Картометрический метод	12,5	-
65	518212,2	3204700,92	Картометрический метод	12,5	-
66	518207,07	3204682,3	Картометрический метод	12,5	-
67	518214,9	3204664,58	Картометрический метод	12,5	-
68	518236,85	3204647,7	Картометрический метод	12,5	-
69	518264,99	3204638,65	Картометрический метод	12,5	-
70	518300,55	3204450,99	Картометрический метод	12,5	-
71	518220,51	3204408,12	Картометрический метод	12,5	-
72	518244,86	3204340,3	Картометрический метод	12,5	-
73	518273	3204174,83	Картометрический метод	12,5	-
74	518285,97	3204189,08	Картометрический метод	12,5	-
75	518316,37	3204208,43	Картометрический метод	12,5	-
76	518354,41	3204210,62	Картометрический метод	12,5	-
77	518369,48	3204207,58	Картометрический метод	12,5	-
78	518309,65	3203994,09	Картометрический метод	12,5	-
79	518224,08	3204020,31	Картометрический метод	12,5	-
80	518267,42	3204172,97	Картометрический метод	12,5	-
81	518239,62	3204339,68	Картометрический метод	12,5	-
82	518215,26	3204405,34	Картометрический метод	12,5	-
83	518172,41	3204452,81	Картометрический метод	12,5	-
84	518158,09	3204462,96	Картометрический метод	12,5	-
85	518124,22	3204503,9	Картометрический метод	12,5	-
86	518153,31	3204530,65	Картометрический метод	12,5	-
87	518169,12	3204585,96	Картометрический метод	12,5	-
88	518169,12	3204635,35	Картометрический метод	12,5	-

1	2	3	4	5	6
89	518155,14	3204693,16	Картометрический метод	12,5	-
90	518105,98	3204705,07	Картометрический метод	12,5	-
91	518039,78	3204752,12	Картометрический метод	12,5	-
92	517954,25	3204783,89	Картометрический метод	12,5	-
93	517925,48	3204929,32	Картометрический метод	12,5	-
94	517896,19	3204963,5	Картометрический метод	12,5	-
95	517913,93	3205002,62	Картометрический метод	12,5	-
96	517905,65	3205043,03	Картометрический метод	12,5	-
97	517945,56	3205122,86	Картометрический метод	12,5	-
98	517984,81	3205104,02	Картометрический метод	12,5	-
99	518057,08	3205279,1	Картометрический метод	12,5	-
100	518013,15	3205505,02	Картометрический метод	12,5	-
101	518145	3205847	Картометрический метод	12,5	-
102	518130,65	3205906,76	Картометрический метод	12,5	-
103	518173,96	3205911,5	Картометрический метод	12,5	-
104	518176,94	3205944,05	Картометрический метод	12,5	-
105	518084,69	3206193,34	Картометрический метод	12,5	-
106	518045,71	3206248,69	Картометрический метод	12,5	-
107	517733,12	3206475,77	Картометрический метод	12,5	-
108	517593,07	3206764,19	Картометрический метод	12,5	-
109	517505,47	3206978,12	Картометрический метод	12,5	-
110	517470,74	3207027,73	Картометрический метод	12,5	-
111	517292,51	3207177,78	Картометрический метод	12,5	-
112	517067,65	3207332,4	Картометрический метод	12,5	-
113	516986,01	3207377,04	Картометрический метод	12,5	-
114	516934,33	3207406,81	Картометрический метод	12,5	-
115	516809,99	3207413,03	Картометрический метод	12,5	-
116	516761,49	3207483,7	Картометрический метод	12,5	-
117	516744,12	3207577,96	Картометрический метод	12,5	-

1	2	3	4	5	6
118	516743,3	3207656,51	Картометрический метод	12,5	-
119	516657,91	3207759,04	Картометрический метод	12,5	-
120	516737,3	3208153,43	Картометрический метод	12,5	-
121	516821,24	3208267,12	Картометрический метод	12,5	-
122	516786,3	3208580,9	Картометрический метод	12,5	-
123	516759,63	3208655,73	Картометрический метод	12,5	-
124	516701,33	3208721,46	Картометрический метод	12,5	-
125	516657,08	3208810,76	Картометрический метод	12,5	-
126	516679,41	3208961,24	Картометрический метод	12,5	-
127	516655,74	3209010,85	Картометрический метод	12,5	-
128	516652,43	3209072,03	Картометрический метод	12,5	-
129	516611,08	3209227,47	Картометрический метод	12,5	-
130	516576,35	3209303,54	Картометрический метод	12,5	-
131	516539,96	3209645,02	Картометрический метод	12,5	-
132	516470,5	3209756,64	Картометрический метод	12,5	-
133	516310,07	3209949,29	Картометрический метод	12,5	-
134	516224,06	3210030,32	Картометрический метод	12,5	-
135	515972,91	3210134,77	Картометрический метод	12,5	-
136	515967,03	3210122,42	Картометрический метод	12,5	-
137	515936,44	3210137,12	Картометрический метод	12,5	-
138	515928,8	3210123,01	Картометрический метод	12,5	-
139	515940,56	3210086,55	Картометрический метод	12,5	-
140	515926,45	3210068,32	Картометрический метод	12,5	-
141	515889,98	3210060,68	Картометрический метод	12,5	-
142	515874,46	3210045,2	Картометрический метод	12,5	-
143	515879,4	3209983,65	Картометрический метод	12,5	-
144	515864,1	3209968,94	Картометрический метод	12,5	-
145	515831,17	3209962,48	Картометрический метод	12,5	-
146	515785,56	3209915,93	Картометрический метод	12,5	-

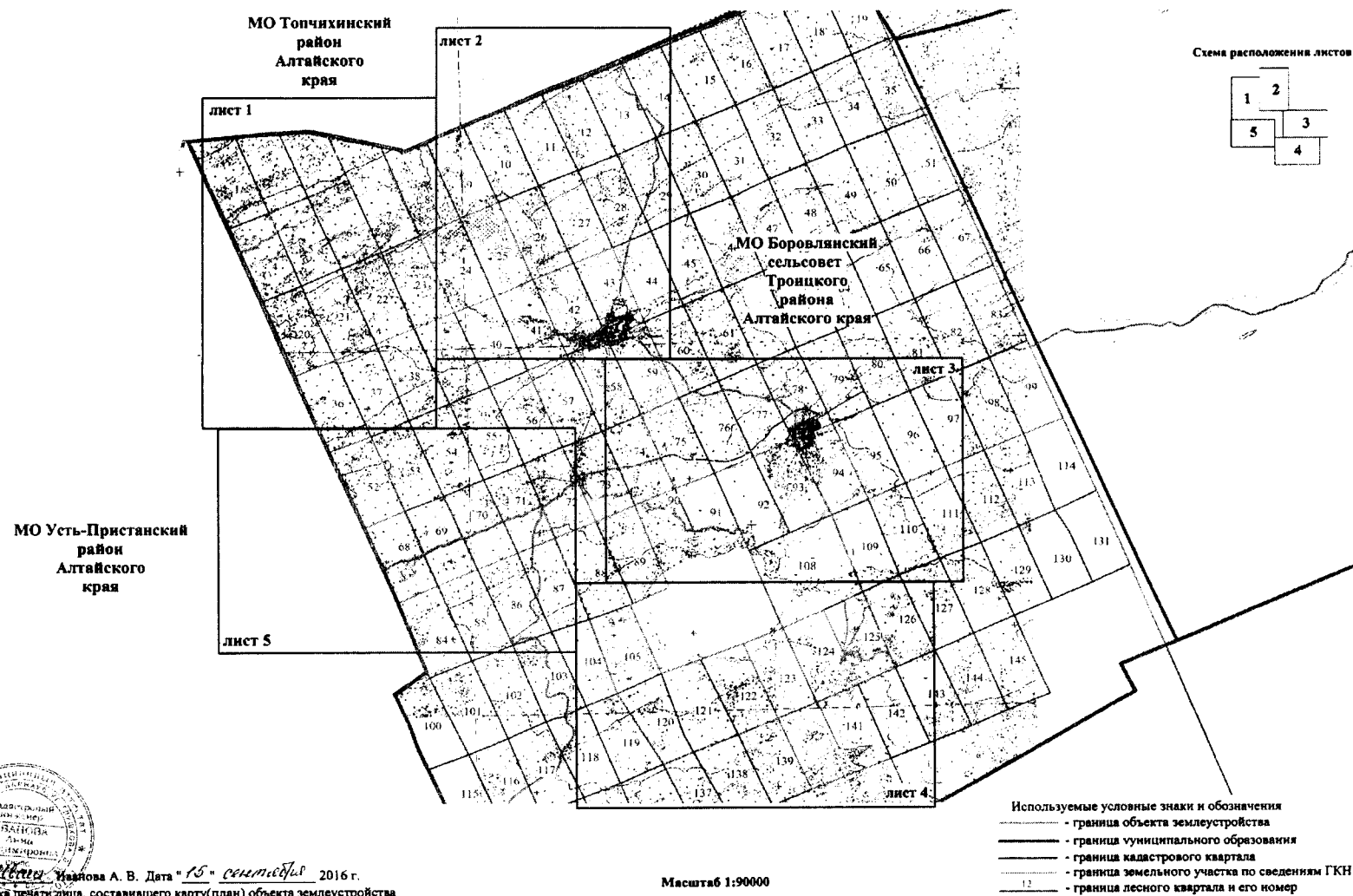
1	2	3	4	5	6
147	515717,19	3209921,81	Картометрический метод	12,5	-
148	515723,4	3209971,47	Картометрический метод	12,5	-
149	515675,38	3210001,38	Картометрический метод	12,5	-
150	515529,46	3209836,05	Картометрический метод	12,5	-
151	515447,71	3209878,98	Картометрический метод	12,5	-
152	515507,04	3210016,11	Картометрический метод	12,5	-
153	515224,73	3210150,3	Картометрический метод	12,5	-
154	513557,44	3210948,65	Картометрический метод	12,5	-
155	511558,32	3211725,56	Картометрический метод	12,5	-
156	511388,17	3211797,36	Картометрический метод	12,5	-
157	511204,34	3211874,86	Картометрический метод	12,5	-
158	509604,69	3212549,68	Картометрический метод	12,5	-
159	509175,41	3211592,83	Картометрический метод	12,5	-
160	508727,32	3210575,03	Картометрический метод	12,5	-
161	508311,48	3209614,05	Картометрический метод	12,5	-
162	507895,09	3208600,05	Картометрический метод	12,5	-
163	507446,37	3207504,63	Картометрический метод	12,5	-
164	507145,05	3206761,33	Картометрический метод	12,5	-
165	508959,49	3205605,86	Картометрический метод	12,5	-
166	510874,09	3204922,86	Картометрический метод	12,5	-
167	512978,12	3204092,65	Картометрический метод	12,5	-
168	513816,83	3203754,52	Картометрический метод	12,5	-
169	513797,28	3203699,39	Картометрический метод	12,5	-
170	513684,16	3203471,26	Картометрический метод	12,5	-
171	513565,27	3203289,33	Картометрический метод	12,5	-
172	513546,09	3203126,43	Картометрический метод	12,5	-
173	513416,9	3202780,82	Картометрический метод	12,5	-
174	513268,17	3202463,03	Картометрический метод	12,5	-
175	513195,84	3202342,86	Картометрический метод	12,5	-

1	2	3	4	5	6
176	513135,6	3202123,17	Картометрический метод	12,5	-
177	513016,14	3201914,51	Картометрический метод	12,5	-
178	512989,75	3201698,12	Картометрический метод	12,5	-
179	512824,94	3201345,7	Картометрический метод	12,5	-
180	512792,87	3201190,58	Картометрический метод	12,5	-
181	512500,25	3200626,49	Картометрический метод	12,5	-
182	512410,37	3200358,99	Картометрический метод	12,5	-
183	512402,62	3200219,84	Картометрический метод	12,5	-
184	512326,9	3200055,96	Картометрический метод	12,5	-
185	512173,72	3199769,38	Картометрический метод	12,5	-
186	513252,49	3199301,21	Картометрический метод	12,5	-
187	515263,2	3198428,08	Картометрический метод	12,5	-
188	517211,08	3197574,8	Картометрический метод	12,5	-
189	519145,73	3196744,67	Картометрический метод	12,5	-
1	520393,31	3196210,58	Картометрический метод	12,5	-
3. Сведения о характерных точках части (частей) границы объекта					
Обозначение характерных точек части границы	Координаты, м		Метод определения координат характерной точки	Средняя квадратическая погрешность положения характерной точки (Mt), м	Описание обозначения точки на местности
	X	Y			
Часть № 1					
-	-	-	-	-	-
-	-	-	-	-	-
Часть № 2					
-	-	-	-	-	-
Часть № ...					
-	-	-	-	-	-



## Раздел 4

План границ объекта  
государственного природного комплексного заказника  
«Обской» в Троицком районе





ПРИЛОЖЕНИЕ 25  
к изменениям, которые вносятся в  
постановление Администрации  
Алтайского края от 26.06.2007  
№ 278

ПРИЛОЖЕНИЕ  
к положению о государственном  
природном комплексном заказнике  
краевого значения «Пеликаний»  
в Бурлинском районе

ОПИСАНИЕ МЕСТОПОЛОЖЕНИЯ ГРАНИЦ  
государственного природного комплексного заказника  
«Пеликаний»

Раздел 1

Сведения об объекте		
№ п/п	Характеристики объекта	Описание характеристик
1	2	3
1	Местоположение объекта	Российская Федерация, Алтайский край, Бурлинский район, Устьянский сельсовет
2	Площадь объекта +/- величина погрешности определения площади (Р +/- Дельта Р)	29400000 кв.м ± 237220 кв.м
3	Иные характеристики объекта	-

Раздел 2

Сведения о местоположении границ объекта						
1. Система координат МСК-22, зона 1						
2. Сведения о характерных точках границ объекта						
Обозначение характерных точек границ	Координаты, м		Метод определения координат характерной точки	Средняя квадратическая погрешность положения характерной точки (Mt), м	Описание обозначения точки на местности	
1	2	3	4	5	6	
1	614579,94	1256232,40	Картометрический метод	12,5	-	

1	2	3	4	5	6
2	614724,81	1256271,86	Картометрический метод	12,5	-
3	614833,17	1256357,43	Картометрический метод	12,5	-
4	614943,26	1256496,75	Картометрический метод	12,5	-
5	615027,36	1256673,28	Картометрический метод	12,5	-
6	615056,79	1256795,49	Картометрический метод	12,5	-
7	615136,13	1256846,62	Картометрический метод	12,5	-
8	615236,64	1256958,57	Картометрический метод	12,5	-
9	615300,97	1257087,46	Картометрический метод	12,5	-
10	615316,32	1257170,94	Картометрический метод	12,5	-
11	615318,41	1257303,61	Картометрический метод	12,5	-
12	615276,95	1257442,66	Картометрический метод	12,5	-
13	615187,28	1257570,59	Картометрический метод	12,5	-
14	615119,27	1257642,65	Картометрический метод	12,5	-
15	615001,44	1257760,70	Картометрический метод	12,5	-
16	615028,83	1257834,77	Картометрический метод	12,5	-
17	615042,83	1257919,44	Картометрический метод	12,5	-
18	615021,23	1258037,24	Картометрический метод	12,5	-
19	614981,72	1258132,34	Картометрический метод	12,5	-
20	614927,74	1258220,73	Картометрический метод	12,5	-
21	614855,15	1258306,49	Картометрический метод	12,5	-
22	614789,82	1258360,60	Картометрический метод	12,5	-
23	614731,56	1258391,86	Картометрический метод	12,5	-
24	614733,29	1258458,36	Картометрический метод	12,5	-
25	614749,12	1258536,17	Картометрический метод	12,5	-
26	614755,46	1258637,81	Картометрический метод	12,5	-
27	614800,25	1258698,36	Картометрический метод	12,5	-
28	614824,32	1258791,93	Картометрический метод	12,5	-
29	614824,77	1258848,83	Картометрический метод	12,5	-
30	614805,32	1258936,47	Картометрический метод	12,5	-

1	2	3	4	5	6
31	614780,97	1258987,55	Картометрический метод	12,5	-
32	614778,62	1259100,62	Картометрический метод	12,5	-
33	614758,19	1259176,76	Картометрический метод	12,5	-
34	614655,11	1259299,21	Картометрический метод	12,5	-
35	614534,10	1259335,98	Картометрический метод	12,5	-
36	614410,21	1259316,01	Картометрический метод	12,5	-
37	614418,62	1259397,35	Картометрический метод	12,5	-
38	614392,61	1259514,98	Картометрический метод	12,5	-
39	614365,19	1259546,22	Картометрический метод	12,5	-
40	614365,39	1259547,72	Картометрический метод	12,5	-
41	614373,74	1259676,55	Картометрический метод	12,5	-
42	614323,44	1259842,35	Картометрический метод	12,5	-
43	614236,37	1259962,93	Картометрический метод	12,5	-
44	614114,50	1260052,92	Картометрический метод	12,5	-
45	614000,73	1260092,63	Картометрический метод	12,5	-
46	613900,09	1260094,64	Картометрический метод	12,5	-
47	613884,74	1260150,96	Картометрический метод	12,5	-
48	613661,05	1260241,38	Картометрический метод	12,5	-
49	613425,44	1260148,19	Картометрический метод	12,5	-
50	613354,02	1260079,30	Картометрический метод	12,5	-
51	613304,58	1259991,42	Картометрический метод	12,5	-
52	613223,65	1259963,62	Картометрический метод	12,5	-
53	613159,83	1259906,32	Картометрический метод	12,5	-
54	613089,18	1259815,61	Картометрический метод	12,5	-
55	612983,28	1259793,23	Картометрический метод	12,5	-
56	612958,27	1259840,12	Картометрический метод	12,5	-
57	612949,5	1259953	Картометрический метод	12,5	-
58	613059,5	1260167,8	Картометрический метод	12,5	-
59	613078,11	1260325,2	Картометрический метод	12,5	-

1	2	3	4	5	6
60	613251,98	1260573,5	Картометрический метод	12,5	-
61	613388,41	1260599,2	Картометрический метод	12,5	-
62	613503,8	1260659,3	Картометрический метод	12,5	-
63	613569,87	1260731	Картометрический метод	12,5	-
64	613672,73	1260761,7	Картометрический метод	12,5	-
65	613804,38	1260833,7	Картометрический метод	12,5	-
66	613891,2	1260937,3	Картометрический метод	12,5	-
67	613997,98	1261144,7	Картометрический метод	12,5	-
68	614019,96	1261368,7	Картометрический метод	12,5	-
69	614007,13	1261488,2	Картометрический метод	12,5	-
70	613945,9	1261658,3	Картометрический метод	12,5	-
71	613900,45	1261712,1	Картометрический метод	12,5	-
72	613799,89	1261790,8	Картометрический метод	12,5	-
73	613752,9	1261887,1	Картометрический метод	12,5	-
74	613730,87	1261941,9	Картометрический метод	12,5	-
75	613648,88	1262027,5	Картометрический метод	12,5	-
76	613537,51	1262120,2	Картометрический метод	12,5	-
77	613479,51	1262181,8	Картометрический метод	12,5	-
78	613430,89	1262258,8	Картометрический метод	12,5	-
79	613430,13	1262260,6	Картометрический метод	12,5	-
80	613334,11	1262362,7	Картометрический метод	12,5	-
81	613258,76	1262357,4	Картометрический метод	12,5	-
82	613215,4	1262362,5	Картометрический метод	12,5	-
83	613163,72	1262389,8	Картометрический метод	12,5	-
84	613147,17	1262479,5	Картометрический метод	12,5	-
85	613277,46	1262738,93	Картометрический метод	12,5	-
86	613278,85	1262816,94	Картометрический метод	12,5	-
87	613333,53	1262900,02	Картометрический метод	12,5	-
88	613353,91	1262966,12	Картометрический метод	12,5	-

1	2	3	4	5	6
89	613317,74	1262965,39	Картометрический метод	12,5	-
90	613316,15	1263401,95	Картометрический метод	12,5	-
91	613442,45	1263403,86	Картометрический метод	12,5	-
92	613440,58	1263461,03	Картометрический метод	12,5	-
93	613426,90	1263538,33	Картометрический метод	12,5	-
94	613415,69	1263577,66	Картометрический метод	12,5	-
95	613386,84	1263649,90	Картометрический метод	12,5	-
96	613407,67	1263695,47	Картометрический метод	12,5	-
97	613425,69	1263783,73	Картометрический метод	12,5	-
98	613424,30	1263837,82	Картометрический метод	12,5	-
99	613421,46	1263866,70	Картометрический метод	12,5	-
100	613410,69	1263929,10	Картометрический метод	12,5	-
101	613393,91	1263975,45	Картометрический метод	12,5	-
102	613411,71	1264004,55	Картометрический метод	12,5	-
103	613428,16	1264179,65	Картометрический метод	12,5	-
104	613420,07	1264201,04	Картометрический метод	12,5	-
105	613406,21	1264230,29	Картометрический метод	12,5	-
106	613377,15	1264268,92	Картометрический метод	12,5	-
107	613309,09	1264339,69	Картометрический метод	12,5	-
108	613259,90	1264377,08	Картометрический метод	12,5	-
109	613226,72	1264394,98	Картометрический метод	12,5	-
110	613195,80	1264408,43	Картометрический метод	12,5	-
111	613148,67	1264424,36	Картометрический метод	12,5	-
112	613099,79	1264434,31	Картометрический метод	12,5	-
113	613028,10	1264439,76	Картометрический метод	12,5	-
114	612952,36	1264430,95	Картометрический метод	12,5	-
115	612892,04	1264411,78	Картометрический метод	12,5	-
116	612798,13	1264348,18	Картометрический метод	12,5	-
117	612775,06	1264320,12	Картометрический метод	12,5	-

1	2	3	4	5	6
118	612738,28	1264342,98	Картометрический метод	12,5	-
119	612701,44	1264352,92	Картометрический метод	12,5	-
120	612622,22	1264363,88	Картометрический метод	12,5	-
121	612497,45	1264339,08	Картометрический метод	12,5	-
122	612360,00	1264238,79	Картометрический метод	12,5	-
123	612334,44	1264162,77	Картометрический метод	12,5	-
124	612307,68	1264157,17	Картометрический метод	12,5	-
125	612268,62	1264214,51	Картометрический метод	12,5	-
126	612107,79	1264287,56	Картометрический метод	12,5	-
127	612086,86	1264286,91	Картометрический метод	12,5	-
128	611919,86	1264187,01	Картометрический метод	12,5	-
129	611919,07	1264035,88	Картометрический метод	12,5	-
130	611835,83	1263981,95	Картометрический метод	12,5	-
131	611732,57	1263871,62	Картометрический метод	12,5	-
132	611674,81	1263788,53	Картометрический метод	12,5	-
133	611649,56	1263713,33	Картометрический метод	12,5	-
134	611639,52	1263645,36	Картометрический метод	12,5	-
135	611600,31	1263586,16	Картометрический метод	12,5	-
136	611558,01	1263506,57	Картометрический метод	12,5	-
137	611511,77	1263364,41	Картометрический метод	12,5	-
138	611502,01	1263298,00	Картометрический метод	12,5	-
139	611504,98	1263167,44	Картометрический метод	12,5	-
140	611519,14	1263046,86	Картометрический метод	12,5	-
141	611524,57	1262951,23	Картометрический метод	12,5	-
142	611517,36	1262909,59	Картометрический метод	12,5	-
143	611514,88	1262862,05	Картометрический метод	12,5	-
144	611518,61	1262806,59	Картометрический метод	12,5	-
145	611531,08	1262749,30	Картометрический метод	12,5	-
146	611547,38	1262706,18	Картометрический метод	12,5	-

1	2	3	4	5	6
147	611562,68	1262620,55	Картометрический метод	12,5	-
148	611584,32	1262546,77	Картометрический метод	12,5	-
149	611597,64	1262450,79	Картометрический метод	12,5	-
150	611612,87	1262383,87	Картометрический метод	12,5	-
151	611642,87	1262198,03	Картометрический метод	12,5	-
152	611671,05	1262022,73	Картометрический метод	12,5	-
153	611680,15	1261977,97	Картометрический метод	12,5	-
154	611672,96	1261945,05	Картометрический метод	12,5	-
155	611666,82	1261901,62	Картометрический метод	12,5	-
156	611665,46	1261858,01	Картометрический метод	12,5	-
157	611669,58	1261823,80	Картометрический метод	12,5	-
158	611659,53	1261785,76	Картометрический метод	12,5	-
159	611660,90	1261761,13	Картометрический метод	12,5	-
160	611637,67	1261731,98	Картометрический метод	12,5	-
161	611537,06	1261668,94	Картометрический метод	12,5	-
162	611443,25	1261625,47	Картометрический метод	12,5	-
163	611409,62	1261641,50	Картометрический метод	12,5	-
164	611371,41	1261655,15	Картометрический метод	12,5	-
165	611302,10	1261670,97	Картометрический метод	12,5	-
166	611234,66	1261678,37	Картометрический метод	12,5	-
167	611158,35	1261679,12	Картометрический метод	12,5	-
168	611098,43	1261670,55	Картометрический метод	12,5	-
169	611041,35	1261653,27	Картометрический метод	12,5	-
170	610982,23	1261624,01	Картометрический метод	12,5	-
171	610874,17	1261543,66	Картометрический метод	12,5	-
172	610829,87	1261501,31	Картометрический метод	12,5	-
173	610794,86	1261456,74	Картометрический метод	12,5	-
174	610763,38	1261380,89	Картометрический метод	12,5	-
175	610729,45	1261301,45	Картометрический метод	12,5	-

1	2	3	4	5	6
176	610709,68	1261248,23	Картометрический метод	12,5	-
177	610547,30	1261194,15	Картометрический метод	12,5	-
178	610357,69	1261091,53	Картометрический метод	12,5	-
179	610309,10	1261053,16	Картометрический метод	12,5	-
180	610285,59	1261027,77	Картометрический метод	12,5	-
181	610259,13	1260991,89	Картометрический метод	12,5	-
182	610237,36	1260936,44	Картометрический метод	12,5	-
183	610230,82	1260907,79	Картометрический метод	12,5	-
184	610225,27	1260898,37	Картометрический метод	12,5	-
185	610214,12	1260891,65	Картометрический метод	12,5	-
186	610180,12	1260883,01	Картометрический метод	12,5	-
187	610141,11	1260868,65	Картометрический метод	12,5	-
188	610094,78	1260845,87	Картометрический метод	12,5	-
189	610057,21	1260821,85	Картометрический метод	12,5	-
190	610001,30	1260776,60	Картометрический метод	12,5	-
191	609983,25	1260760,07	Картометрический метод	12,5	-
192	609953,74	1260729,51	Картометрический метод	12,5	-
193	609924,40	1260690,58	Картометрический метод	12,5	-
194	609907,85	1260653,75	Картометрический метод	12,5	-
195	609891,57	1260603,74	Картометрический метод	12,5	-
196	609844,08	1260561,59	Картометрический метод	12,5	-
197	609828,43	1260541,87	Картометрический метод	12,5	-
198	609811,88	1260517,54	Картометрический метод	12,5	-
199	609801,68	1260497,28	Картометрический метод	12,5	-
200	609788,45	1260466,85	Картометрический метод	12,5	-
201	609775,72	1260426,21	Картометрический метод	12,5	-
202	609771,63	1260405,72	Картометрический метод	12,5	-
203	609627,10	1260221,72	Картометрический метод	12,5	-
204	609488,50	1260057,90	Картометрический метод	12,5	-



1	2	3	4	5	6
205	609399,87	1259933,62	Картометрический метод	12,5	-
206	609349,54	1259842,46	Картометрический метод	12,5	-
207	609281,93	1259756,61	Картометрический метод	12,5	-
208	609260,53	1259702,73	Картометрический метод	12,5	-
209	609220,54	1259644,16	Картометрический метод	12,5	-
210	609206,03	1259604,66	Картометрический метод	12,5	-
211	609072,82	1259509,06	Картометрический метод	12,5	-
212	609029,69	1259403,44	Картометрический метод	12,5	-
213	609054,47	1259318,66	Картометрический метод	12,5	-
214	608971,32	1259262,64	Картометрический метод	12,5	-
215	608891,98	1259188,50	Картометрический метод	12,5	-
216	608859,21	1259120,37	Картометрический метод	12,5	-
217	608734,96	1258973,98	Картометрический метод	12,5	-
218	608639,14	1258810,47	Картометрический метод	12,5	-
219	608624,84	1258711,67	Картометрический метод	12,5	-
220	608513,74	1258552,36	Картометрический метод	12,5	-
221	608492,02	1258420,38	Картометрический метод	12,5	-
222	608504,16	1258373,51	Картометрический метод	12,5	-
223	608487,39	1258321,26	Картометрический метод	12,5	-
224	608498,42	1258109,78	Картометрический метод	12,5	-
225	608523,48	1258062,43	Картометрический метод	12,5	-
226	608626,58	1258000,35	Картометрический метод	12,5	-
227	608676,17	1257937,99	Картометрический метод	12,5	-
228	608675,90	1257907,09	Картометрический метод	12,5	-
229	608708,66	1257870,38	Картометрический метод	12,5	-
230	608705,97	1257690,80	Картометрический метод	12,5	-
231	608803,26	1257573,91	Картометрический метод	12,5	-
232	608944,92	1257524,83	Картометрический метод	12,5	-
233	609046,72	1257552,68	Картометрический метод	12,5	-

1	2	3	4	5	6
234	609120,14	1257594,68	Картометрический метод	12,5	-
235	609261,03	1257717,80	Картометрический метод	12,5	-
236	609293,88	1257772,83	Картометрический метод	12,5	-
237	609391,84	1257825,86	Картометрический метод	12,5	-
238	609408,41	1257873,83	Картометрический метод	12,5	-
239	609484,45	1257994,33	Картометрический метод	12,5	-
240	609486,08	1258095,57	Картометрический метод	12,5	-
241	609531,97	1258187,81	Картометрический метод	12,5	-
242	609615,69	1258208,69	Картометрический метод	12,5	-
243	609720,52	1258291,88	Картометрический метод	12,5	-
244	609760,38	1258346,36	Картометрический метод	12,5	-
245	609779,87	1258288,39	Картометрический метод	12,5	-
246	609879,16	1258173,49	Картометрический метод	12,5	-
247	610012,03	1258056,94	Картометрический метод	12,5	-
248	610049,40	1258039,07	Картометрический метод	12,5	-
249	610121,00	1258020,04	Картометрический метод	12,5	-
250	610164,08	1258017,41	Картометрический метод	12,5	-
251	610275,28	1258051,17	Картометрический метод	12,5	-
252	610305,82	1258092,54	Картометрический метод	12,5	-
253	610471,57	1258202,27	Картометрический метод	12,5	-
254	610625,65	1258382,86	Картометрический метод	12,5	-
255	610698,71	1258509,03	Картометрический метод	12,5	-
256	610728,50	1258323,41	Картометрический метод	12,5	-
257	610803,00	1258166,28	Картометрический метод	12,5	-
258	610926,70	1258045,42	Картометрический метод	12,5	-
259	610823,11	1257960,27	Картометрический метод	12,5	-
260	610722,07	1257835,86	Картометрический метод	12,5	-
261	610654,31	1257690,07	Картометрический метод	12,5	-
262	610654,39	1257537,91	Картометрический метод	12,5	-

1	2	3	4	5	6
263	610703,06	1257398,42	Картометрический метод	12,5	-
264	610776,81	1257307,87	Картометрический метод	12,5	-
265	610936,67	1257233,80	Картометрический метод	12,5	-
266	611079,68	1257196,25	Картометрический метод	12,5	-
267	611081,38	1257196,26	Картометрический метод	12,5	-
268	611146,41	1257213,28	Картометрический метод	12,5	-
269	611234,60	1257164,11	Картометрический метод	12,5	-
270	611266,22	1257160,43	Картометрический метод	12,5	-
271	611313,37	1257090,18	Картометрический метод	12,5	-
272	611394,56	1257040,80	Картометрический метод	12,5	-
273	611464,06	1256690,79	Картометрический метод	12,5	-
274	611746,40	1256282,23	Картометрический метод	12,5	-
275	611847,09	1256220,54	Картометрический метод	12,5	-
276	611909,67	1256210,91	Картометрический метод	12,5	-
277	612036,01	1256237,62	Картометрический метод	12,5	-
278	612125,68	1256264,49	Картометрический метод	12,5	-
279	612199,58	1256314,09	Картометрический метод	12,5	-
280	612227,85	1256346,12	Картометрический метод	12,5	-
281	612239,81	1256239,47	Картометрический метод	12,5	-
282	612271,27	1256097,06	Картометрический метод	12,5	-
283	612360,56	1256025,22	Картометрический метод	12,5	-
284	612477,64	1255962,34	Картометрический метод	12,5	-
285	612593,66	1255930,08	Картометрический метод	12,5	-
286	612728,93	1255967,74	Картометрический метод	12,5	-
287	612849,02	1256053,91	Картометрический метод	12,5	-
288	613173,14	1256346,22	Картометрический метод	12,5	-
289	613207,23	1256158,86	Картометрический метод	12,5	-
290	614549,76	1256132,13	Картометрический метод	12,5	-
1	614579,94	1256232,40	Картометрический метод	12,5	-

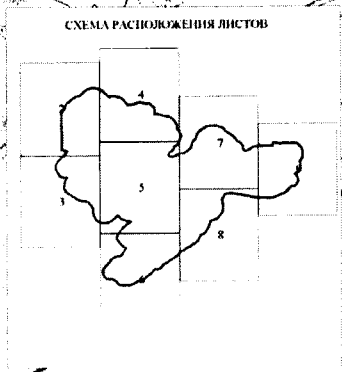
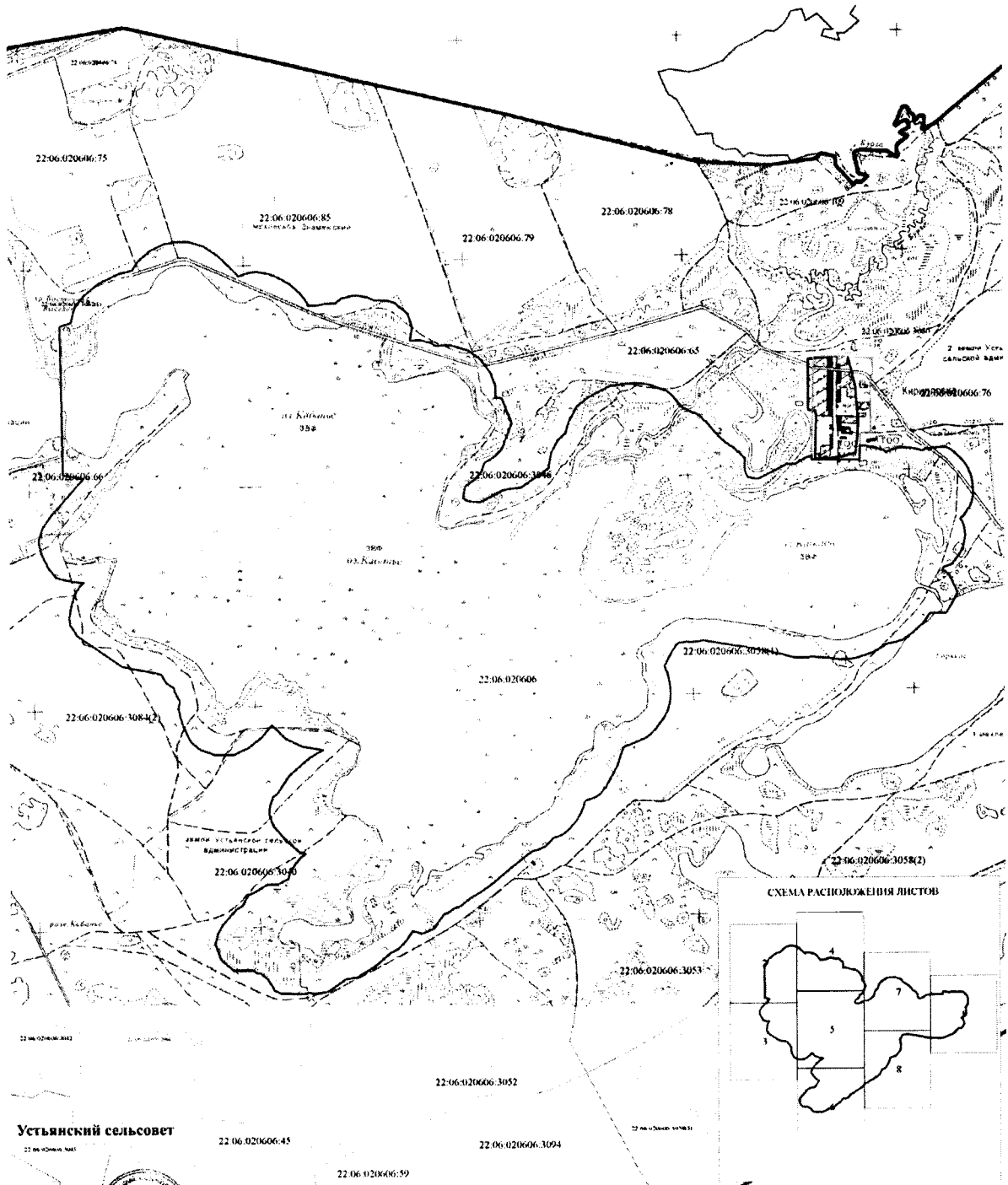


Раздел 4

План границ объекта  
государственного природного комплексного заказника  
«Пеликаний»

- Используемые условные знаки и обозначения:
- граница муниципального образования
  - граница населенного пункта
  - граница и номер кадастрового квартала
  - граница земельного участка, учтенного в ЕГРН
  - образуемая граница
  - характерная точка границы, сведения о которой позволяют однозначно определить ее местоположение, номер

лист 1/9



Устьянский сельсовет

22.06.020606.3051

22.06.020606.43

22.06.020606.3094

22.06.020606.3052

22.06.020606.59

Подпись



А.А.Логнинова

Дата "19" июля 2019 г.

## ПРИЛОЖЕНИЕ 26

к изменениям, которые вносятся в  
 постановление Администрации  
 Алтайского края от 26.06.2007  
 № 278

## ПРИЛОЖЕНИЕ

к положению о государственном  
 природном комплексном заказнике  
 краевого значения  
 «Панкрушихинский»  
 в Панкрушихинском районе

ОПИСАНИЕ МЕСТОПОЛОЖЕНИЯ ГРАНИЦ  
 государственного природного комплексного заказника  
 «Панкрушихинский»

## Раздел 1

Сведения об объекте		
№ п/п	Характеристики объекта	Описание характеристик
1	2	3
1	Местоположение объекта	Российская Федерация, Алтайский край, Панкрушихинский район, Велижановский, Кривинский, Луковский, Панкрушихинский, Урываевский сельсоветы
2	Площадь объекта +/- величина погрешности определения площади (P +/- Дельта P)	163000000 кв.м ± 558563 кв.м
3	Иные характеристики объекта	-

## Раздел 2

Сведения о местоположении границ объекта						
1. Система координат МСК-22, зона 1						
2. Сведения о характерных точках границ объекта						
Обозначение характерных точек границ	Координаты, м		Метод определения координат характерной точки	Средняя квадратическая погрешность положения характерной точки (Mt), м	Описание обозначения точки на местности	
1	2	3	4	5	6	
1	654969,87	1341100,84	Картометрический метод	12,5	-	

1	2	3	4	5	6
2	655282,50	1341401,28	Картометрический метод	12,5	-
3	655352,91	1341508,63	Картометрический метод	12,5	-
4	655890,41	1342305,69	Картометрический метод	12,5	-
5	656066,48	1342620,80	Картометрический метод	12,5	-
6	656140,62	1342769,09	Картометрический метод	12,5	-
7	656177,89	1342832,58	Геодезический метод	2,5	-
8	656283,70	1343011,17	Геодезический метод	2,5	-
9	656468,88	1343261,20	Геодезический метод	2,5	-
10	656668,60	1343521,82	Геодезический метод	2,5	-
11	656814,10	1343783,75	Геодезический метод	2,5	-
12	656911,69	1343935,45	Геодезический метод	2,5	межевой знак
13	656924,21	1344060,24	Геодезический метод	2,5	-
14	656925,89	1344199,40	Геодезический метод	2,5	-
15	656935,32	1344459,46	Геодезический метод	2,5	-
16	656914,22	1344536,35	Геодезический метод	5,0	-
17	656942,17	1344655,62	Геодезический метод	5,0	-
18	656939,30	1344780,16	Геодезический метод	5,0	-
19	656988,99	1344910,51	Геодезический метод	5,0	-
20	657006,81	1345083,99	Геодезический метод	5,0	-
21	657099,12	1345224,41	Геодезический метод	5,0	-
22	657114,03	1345273,40	Геодезический метод	5,0	-
23	657092,73	1345293,55	Геодезический метод	5,0	-
24	656960,82	1345344,95	Геодезический метод	5,0	-
25	656669,67	1345401,16	Геодезический метод	5,0	-
26	656072,72	1345562,29	Геодезический метод	5,0	-
27	656030,05	1345618,18	Геодезический метод	5,0	-
28	655843,47	1345804,34	Геодезический метод	5,0	-
29	655823,54	1345824,21	Геодезический метод	5,0	-
30	655645,34	1346002,01	Геодезический метод	5,0	-

1	2	3	4	5	6
31	655653,43	1346060,50	Геодезический метод	2,5	-
32	655667,27	1346081,95	Геодезический метод	5,0	-
33	655656,79	1346202,98	Геодезический метод	5,0	-
34	655757,13	1346421,92	Геодезический метод	5,0	-
35	655872,87	1346593,90	Геодезический метод	5,0	-
36	655935,19	1346788,25	Геодезический метод	5,0	-
37	655831,91	1346838,78	Геодезический метод	5,0	-
38	655923,84	1346880,91	Геодезический метод	5,0	-
39	656016,90	1346809,37	Геодезический метод	5,0	-
40	656017,87	1346760,28	Геодезический метод	5,0	-
41	656092,06	1346781,46	Геодезический метод	5,0	-
42	656087,90	1346857,09	Геодезический метод	5,0	-
43	656133,88	1346886,40	Геодезический метод	5,0	-
44	656204,96	1346845,36	Геодезический метод	5,0	-
45	656210,91	1346956,58	Геодезический метод	5,0	-
46	656285,27	1346987,25	Геодезический метод	5,0	-
47	656417,08	1346769,66	Геодезический метод	5,0	-
48	656629,77	1346447,35	Геодезический метод	5,0	-
49	656655,88	1346003,19	Геодезический метод	5,0	-
50	656818,07	1345802,24	Геодезический метод	5,0	-
51	657097,31	1345830,35	Геодезический метод	5,0	-
52	657128,87	1345850,41	Геодезический метод	5,0	-
53	657130,76	1345851,55	Геодезический метод	5,0	-
54	657289,31	1345952,05	Геодезический метод	5,0	-
55	657291,18	1345953,23	Геодезический метод	5,0	-
56	657388,02	1346014,62	Геодезический метод	5,0	-
57	657389,88	1346015,79	Геодезический метод	5,0	-
58	657462,73	1346061,97	Геодезический метод	5,0	-
59	657692,95	1346120,44	Геодезический метод	5,0	-



1	2	3	4	5	6
60	657695,09	1346120,98	Геодезический метод	5,0	-
61	657753,04	1346127,58	Геодезический метод	5,0	-
62	657755,22	1346127,86	Геодезический метод	5,0	-
63	657813,04	1346135,14	Геодезический метод	5,0	-
64	657815,22	1346135,42	Геодезический метод	5,0	-
65	657840,37	1346138,72	Геодезический метод	5,0	-
66	657764,17	1346192,09	Геодезический метод	5,0	-
67	657832,25	1346271,93	Геодезический метод	5,0	-
68	657886,50	1346374,75	Геодезический метод	5,0	-
69	657893,88	1346383,51	Геодезический метод	5,0	-
70	657935,13	1346345,50	Геодезический метод	5,0	-
71	657946,82	1346359,39	Геодезический метод	5,0	-
72	657939,91	1346364,84	Геодезический метод	5,0	-
73	657955,46	1346384,55	Геодезический метод	5,0	-
74	657962,37	1346379,10	Геодезический метод	5,0	-
75	657969,99	1346389,22	Геодезический метод	5,0	-
76	657964,35	1346393,59	Геодезический метод	5,0	-
77	657970,16	1346400,69	Геодезический метод	5,0	-
78	657985,39	1346419,25	Геодезический метод	5,0	-
79	658061,79	1346367,99	Геодезический метод	5,0	-
80	658084,71	1346324,21	Геодезический метод	5,0	-
81	658317,46	1346437,38	Геодезический метод	5,0	-
82	658436,01	1346806,60	Геодезический метод	5,0	-
83	658298,32	1346879,20	Геодезический метод	5,0	-
84	658536,50	1347287,73	Геодезический метод	5,0	-
85	658898,28	1347048,86	Геодезический метод	5,0	-
86	659029,83	1346984,67	Геодезический метод	2,5	-
87	659209,95	1347292,11	Геодезический метод	2,5	-
88	659657,13	1347968,67	Геодезический метод	2,5	-

1	2	3	4	5	6
89	659921,55	1348259,85	Геодезический метод	2,5	-
90	660176,44	1348537,03	Геодезический метод	2,5	-
91	660290,85	1348671,81	Геодезический метод	2,5	-
92	660435,78	1348890,50	Геодезический метод	2,5	-
93	660677,95	1349044,99	Геодезический метод	2,5	-
94	660833,43	1349122,85	Геодезический метод	2,5	-
95	661076,72	1349238,28	Геодезический метод	2,5	-
96	661424,82	1349395,51	Геодезический метод	2,5	-
97	661679,96	1349515,93	Геодезический метод	2,5	-
98	661781,64	1349564,59	Геодезический метод	2,5	-
99	661938,84	1349632,60	Геодезический метод	2,5	-
100	661999,36	1349658,81	Геодезический метод	2,5	-
101	662279,45	1349806,68	Геодезический метод	2,5	-
102	662337,62	1349848,48	Геодезический метод	2,5	-
103	662463,01	1349945,82	Геодезический метод	2,5	-
104	662488,59	1349990,12	Геодезический метод	2,5	-
105	662544,73	1350066,24	Геодезический метод	2,5	-
106	662669,49	1350213,48	Геодезический метод	2,5	-
107	662779,29	1350360,11	Геодезический метод	2,5	-
108	662987,60	1350750,54	Геодезический метод	2,5	-
109	663119,38	1351297,08	Геодезический метод	2,5	-
110	663263,85	1351891,85	Геодезический метод	2,5	-
111	663577,85	1352338,14	Геодезический метод	2,5	-
112	663304,85	1352654,42	Геодезический метод	2,5	-
113	663119,25	1352882,33	Геодезический метод	2,5	-
114	663103,26	1352910,15	Геодезический метод	2,5	-
115	662769,00	1353803,84	Геодезический метод	2,5	-
116	661622,09	1354297,79	Геодезический метод	5,0	-
117	660835,98	1354664,00	Геодезический метод	5,0	-

1	2	3	4	5	6
118	660532,21	1354813,79	Геодезический метод	5,0	-
119	660152,70	1354842,88	Геодезический метод	5,0	-
120	659270,62	1354815,09	Геодезический метод	5,0	-
121	658501,27	1355044,15	Геодезический метод	5,0	-
122	658323,81	1355097,02	Геодезический метод	5,0	-
123	657942,14	1355217,69	Геодезический метод	5,0	-
124	657603,95	1355832,60	Геодезический метод	5,0	-
125	657396,20	1356249,46	Геодезический метод	5,0	-
126	657095,09	1356419,35	Геодезический метод	5,0	-
127	656631,81	1356663,56	Геодезический метод	5,0	-
128	655932,99	1357227,87	Геодезический метод	5,0	-
129	655825,46	1357313,87	Геодезический метод	5,0	-
130	655772,89	1357356,87	Геодезический метод	5,0	-
131	655705,99	1357409,43	Геодезический метод	5,0	-
132	655435,33	1357665,56	Геодезический метод	2,5	-
133	655379,65	1357636,72	Геодезический метод	2,5	-
134	655288,93	1357630,24	Геодезический метод	2,5	-
135	655254,42	1357593,08	Геодезический метод	2,5	-
136	655236,17	1357528,17	Геодезический метод	2,5	-
137	655187,75	1357447,09	Геодезический метод	2,5	-
138	655177,45	1357399,47	Геодезический метод	2,5	-
139	655176,26	1357343,94	Геодезический метод	2,5	-
140	655080,77	1357281,19	Геодезический метод	2,5	-
141	654994,82	1357088,60	Геодезический метод	2,5	-
142	654950,46	1357035,54	Геодезический метод	2,5	-
143	654912,27	1356767,85	Геодезический метод	2,5	-
144	654936,40	1356670,11	Геодезический метод	2,5	-
145	654832,46	1356573,59	Геодезический метод	2,5	-
146	654756,67	1356636,95	Геодезический метод	2,5	-

1	2	3	4	5	6
147	654718,36	1356574,73	Геодезический метод	5,0	-
148	654617,80	1356614,21	Геодезический метод	2,5	-
149	654594,49	1356613,72	Геодезический метод	5,0	-
150	654488,93	1356475,57	Геодезический метод	5,0	-
151	654264,17	1356165,35	Геодезический метод	5,0	-
152	654238,72	1356190,91	Геодезический метод	5,0	-
153	654196,61	1356093,79	Геодезический метод	5,0	-
154	654152,92	1356108,74	Геодезический метод	5,0	-
155	653883,75	1356273,23	Геодезический метод	5,0	-
156	653821,92	1356170,81	Геодезический метод	5,0	-
157	653695,28	1355946,25	Геодезический метод	5,0	-
158	653553,63	1355643,39	Геодезический метод	5,0	-
159	653451,55	1355497,15	Геодезический метод	5,0	-
160	653420,49	1355470,87	Геодезический метод	5,0	-
161	653358,36	1355380,09	Геодезический метод	5,0	-
162	653217,38	1355224,82	Геодезический метод	5,0	-
163	653171,98	1355143,60	Геодезический метод	5,0	-
164	653126,58	1355071,93	Геодезический метод	5,0	-
165	653060,78	1354984,22	Геодезический метод	5,0	-
166	652854,52	1354741,43	Геодезический метод	5,0	-
167	652607,69	1354419,24	Геодезический метод	5,0	-
168	652457,19	1354201,23	Геодезический метод	5,0	-
169	652247,18	1353791,11	Геодезический метод	5,0	-
170	652152,12	1353605,20	Геодезический метод	5,0	-
171	652139,09	1353600,03	Картометрический метод	7,5	-
172	651723,17	1353866,19	Картометрический метод	7,5	-
173	651358,62	1354089,53	Картометрический метод	7,5	-
174	651328,86	1354108,87	Картометрический метод	7,5	-
175	651008,54	1353637,02	Картометрический метод	7,5	-

1	2	3	4	5	6
176	650828,99	1353335,69	Картометрический метод	7,5	-
177	650736,83	1353121,41	Картометрический метод	7,5	-
178	650733,17	1353105,27	Геодезический метод	0,3	-
179	650285,59	1352221,67	Геодезический метод	0,3	-
180	649979,09	1351652,65	Геодезический метод	0,3	-
181	649460,96	1350905,55	Геодезический метод	0,3	-
182	649418,16	1350872,01	Геодезический метод	2,5	-
183	649388,42	1350845,14	Геодезический метод	2,5	-
184	649234,67	1350622,90	Геодезический метод	2,5	-
185	649034,40	1350341,27	Геодезический метод	2,5	-
186	648730,56	1349859,37	Геодезический метод	2,5	-
187	648686,86	1349730,32	Геодезический метод	2,5	-
188	648151,29	1348832,65	Геодезический метод	2,5	-
189	647744,19	1348160,67	Геодезический метод	2,5	-
190	647053,88	1346891,73	Геодезический метод	2,5	-
191	646250,39	1345374,06	Картометрический метод	7,5	-
192	646369,58	1344975,85	Картометрический метод	7,5	-
193	646449,21	1345094,16	Картометрический метод	7,5	-
194	646453,61	1345102,28	Картометрический метод	7,5	-
195	646568,26	1345236,65	Картометрический метод	7,5	-
196	646746,78	1345373,17	Картометрический метод	7,5	-
197	646858,81	1345326,52	Картометрический метод	7,5	-
198	646905,95	1345347,62	Картометрический метод	7,5	-
199	646967,02	1345444,59	Картометрический метод	7,5	-
200	646998,13	1345443,83	Аналитический метод	2,5	-
201	646984,36	1345416,03	Геодезический метод	2,5	-
202	647119,27	1345307,55	Геодезический метод	2,5	-
203	647295,50	1345152,17	Геодезический метод	2,5	-
204	647530,18	1344985,46	Геодезический метод	2,5	-

1	2	3	4	5	6
205	647516,50	1344952,55	Геодезический метод	2,5	-
206	647502,51	1344859,73	Геодезический метод	2,5	-
207	647431,29	1344674,10	Геодезический метод	2,5	-
208	647492,86	1344637,86	Геодезический метод	2,5	-
209	647532,91	1344616,88	Геодезический метод	2,5	-
210	647913,55	1344679,96	Геодезический метод	2,5	-
211	647779,00	1344326,82	Геодезический метод	2,5	-
212	647765,35	1344127,36	Геодезический метод	2,5	-
213	647713,44	1343986,65	Геодезический метод	2,5	-
214	647871,23	1343780,24	Геодезический метод	2,5	-
215	647867,69	1343622,65	Геодезический метод	2,5	-
216	647936,74	1343496,93	Геодезический метод	2,5	-
217	647898,76	1343423,42	Геодезический метод	2,5	-
218	647843,08	1343414,95	Геодезический метод	2,5	-
219	647646,40	1343312,94	Геодезический метод	2,5	-
220	647609,49	1343364,39	Геодезический метод	2,5	-
221	647545,82	1343350,35	Геодезический метод	2,5	-
222	647454,76	1343348,90	Геодезический метод	2,5	-
223	647352,63	1343269,00	Геодезический метод	2,5	-
224	647332,66	1343193,95	Геодезический метод	2,5	-
225	647345,55	1343137,55	Геодезический метод	2,5	-
226	647375,91	1343053,78	Геодезический метод	2,5	-
227	647421,83	1342686,04	Геодезический метод	2,5	-
228	647471,15	1342623,09	Геодезический метод	2,5	-
229	647567,22	1342560,45	Геодезический метод	2,5	-
230	647598,48	1342395,35	Геодезический метод	2,5	-
231	647543,47	1342339,82	Геодезический метод	2,5	-
232	647493,54	1342258,11	Геодезический метод	2,5	-
233	647293,22	1342042,63	Геодезический метод	2,5	-

1	2	3	4	5	6
234	647285,39	1341994,42	Геодезический метод	2,5	-
235	647210,39	1341929,77	Геодезический метод	2,5	-
236	647141,03	1341833,60	Геодезический метод	2,5	-
237	647086,87	1341808,20	Геодезический метод	2,5	-
238	647100,95	1341753,12	Геодезический метод	2,5	-
239	647070,08	1341655,67	Геодезический метод	2,5	-
240	647091,87	1341616,93	Геодезический метод	2,5	-
241	647190,97	1341609,67	Геодезический метод	2,5	-
242	647230,31	1341559,43	Геодезический метод	2,5	-
243	647229,40	1341512,83	Геодезический метод	2,5	-
244	647131,66	1341423,24	Геодезический метод	2,5	-
245	647126,82	1341385,11	Геодезический метод	2,5	-
246	647072,35	1341345,47	Геодезический метод	2,5	-
247	647027,87	1341273,14	Геодезический метод	2,5	-
248	646980,66	1341234,67	Геодезический метод	2,5	-
249	646931,27	1341159,71	Геодезический метод	2,5	-
250	646975,90	1341059,23	Геодезический метод	2,5	-
251	646891,32	1340979,33	Геодезический метод	2,5	-
252	646900,86	1340925,46	Геодезический метод	2,5	-
253	646959,26	1340886,12	Геодезический метод	2,5	-
254	646958,35	1340821,36	Геодезический метод	2,5	-
255	646932,38	1340767,45	Геодезический метод	2,5	-
256	646958,71	1340720,23	Геодезический метод	2,5	-
257	646989,75	1340682,90	Геодезический метод	2,5	-
258	646985,51	1340481,34	Геодезический метод	2,5	-
259	646944,91	1340358,77	Геодезический метод	2,5	-
260	646911,84	1340330,28	Геодезический метод	2,5	-
261	646846,57	1340284,93	Геодезический метод	2,5	-
262	646709,79	1340245,47	Геодезический метод	2,5	-

1	2	3	4	5	6
263	646644,13	1340214,29	Геодезический метод	2,5	-
264	646604,85	1340156,49	Геодезический метод	2,5	-
265	646604,24	1339986,10	Геодезический метод	2,5	-
266	646622,61	1339894,38	Аналитический метод	1,5	-
267	646831,93	1339714,57	Аналитический метод	1,5	-
268	649008,19	1340851,32	Геодезический метод	0,3	-
269	649024,43	1340846,59	Геодезический метод	0,3	-
270	649188,43	1340757,05	Геодезический метод	0,3	-
271	649192,41	1340754,95	Геодезический метод	0,3	-
272	649351,30	1340670,52	Геодезический метод	0,3	-
273	649355,25	1340668,37	Геодезический метод	0,3	-
274	649521,48	1340576,06	Геодезический метод	0,3	-
275	649525,51	1340574,06	Геодезический метод	0,3	-
276	649671,21	1340501,49	Геодезический метод	0,3	-
277	649675,22	1340499,44	Геодезический метод	0,3	-
278	649838,12	1340413,86	Геодезический метод	0,3	-
279	649842,11	1340411,77	Геодезический метод	0,3	-
280	650007,26	1340325,68	Геодезический метод	0,3	-
281	650011,25	1340323,59	Геодезический метод	0,3	-
282	650175,80	1340236,93	Геодезический метод	0,3	-
283	650179,79	1340234,84	Геодезический метод	0,3	-
284	650345,33	1340148,19	Геодезический метод	0,3	-
285	650349,31	1340146,09	Геодезический метод	0,3	-
286	650513,79	1340059,18	Геодезический метод	0,3	-
287	650517,77	1340057,08	Геодезический метод	0,3	-
288	650667,37	1339979,16	Геодезический метод	0,3	-
289	650674,93	1339976,05	Геодезический метод	0,3	-
290	650827,24	1340081,19	Геодезический метод	0,3	-
291	650831,00	1340083,67	Геодезический метод	0,3	-



1	2	3	4	5	6
292	650982,81	1340183,87	Геодезический метод	0,3	-
293	650986,57	1340186,35	Геодезический метод	0,3	-
294	651145,00	1340290,26	Геодезический метод	0,3	-
295	651148,77	1340292,73	Геодезический метод	0,3	-
296	651303,90	1340394,72	Геодезический метод	0,3	-
297	651307,66	1340397,20	Геодезический метод	0,3	-
298	651462,69	1340499,17	Геодезический метод	0,3	-
299	651466,45	1340501,65	Геодезический метод	0,3	-
300	651621,08	1340603,71	Геодезический метод	0,3	-
301	651624,85	1340606,18	Геодезический метод	0,3	-
302	651780,80	1340708,11	Геодезический метод	0,3	-
303	651784,57	1340710,58	Геодезический метод	0,3	-
304	651940,77	1340813,28	Геодезический метод	0,3	-
305	651944,53	1340815,76	Геодезический метод	0,3	-
306	652099,53	1340917,67	Геодезический метод	0,3	-
307	652103,29	1340920,15	Геодезический метод	0,3	-
308	652258,29	1341022,06	Геодезический метод	0,3	-
309	652262,05	1341024,54	Геодезический метод	0,3	-
310	652416,35	1341126,76	Геодезический метод	0,3	-
311	652420,11	1341129,24	Геодезический метод	0,3	-
312	652576,33	1341231,34	Геодезический метод	0,3	-
313	652580,09	1341233,82	Геодезический метод	0,3	-
314	652738,66	1341338,93	Геодезический метод	0,3	-
315	652742,42	1341341,41	Геодезический метод	0,3	-
316	652896,87	1341442,52	Геодезический метод	0,3	-
317	652900,64	1341444,99	Геодезический метод	0,3	-
318	653053,57	1341545,37	Геодезический метод	0,3	-
319	653057,34	1341547,84	Геодезический метод	0,3	-
320	653212,83	1341649,84	Геодезический метод	0,3	-





1	2	3	4	5	6
321	653216,59	1341652,32	Геодезический метод	0,3	-
322	653367,60	1341752,11	Геодезический метод	0,3	-
323	653371,36	1341754,59	Геодезический метод	0,3	-
324	653534,32	1341861,54	Геодезический метод	0,3	-
325	653538,08	1341864,02	Геодезический метод	0,3	-
326	653668,30	1341937,17	Геодезический метод	2,5	-
327	653677,13	1341875,37	Геодезический метод	2,5	-
328	653643,58	1341843,59	Геодезический метод	2,5	-
329	653685,96	1341799,44	Геодезический метод	2,5	-
330	653687,72	1341704,09	Геодезический метод	2,5	-
331	653708,91	1341667,01	Геодезический метод	2,5	-
332	653691,44	1341540,03	Геодезический метод	2,5	-
333	653633,72	1341476,55	Геодезический метод	2,5	-
334	653595,24	1341478,47	Геодезический метод	2,5	-
335	653595,24	1341438,07	Геодезический метод	2,5	-
336	653527,90	1341445,76	Геодезический метод	2,5	-
337	653579,85	1341380,35	Геодезический метод	2,5	-
338	653560,61	1341341,88	Геодезический метод	2,5	-
339	653585,62	1341305,32	Геодезический метод	2,5	-
340	653483,65	1341259,15	Геодезический метод	2,5	-
341	653564,45	1341207,20	Геодезический метод	2,5	-
342	653614,48	1341224,52	Геодезический метод	2,5	-
343	653679,90	1341305,32	Геодезический метод	2,5	-
344	653702,98	1341314,94	Геодезический метод	2,5	-
345	653710,28	1341305,34	Картометрический метод	15,0	-
346	653781,46	1341118,15	Картометрический метод	15,0	-
347	653836,83	1341089,15	Картометрический метод	15,0	-
348	653842,10	1341044,33	Картометрический метод	15,0	-
349	653879,01	1340970,50	Картометрический метод	15,0	-

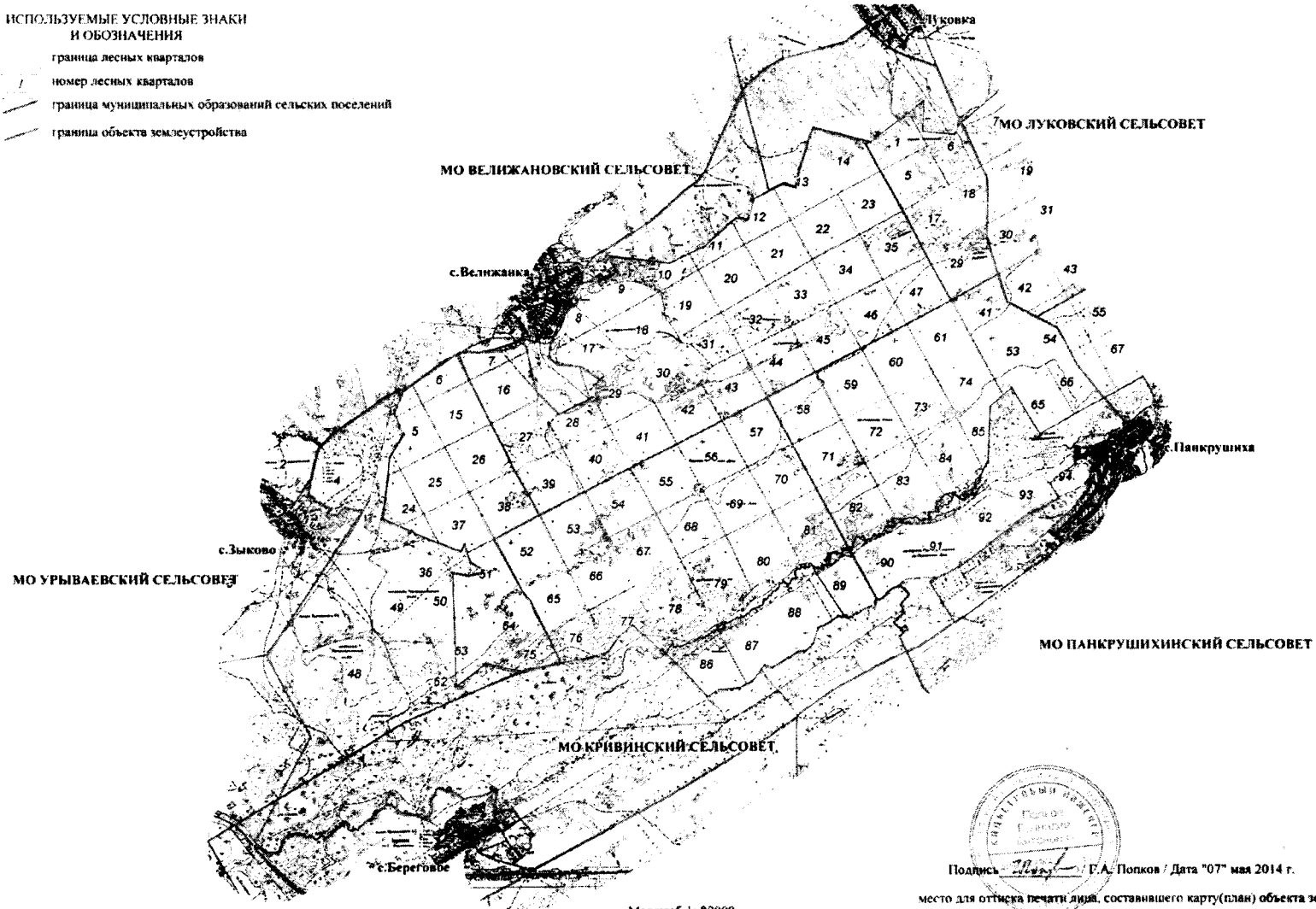


Раздел 4

План границ объекта  
государственного природного комплексного заказника  
«Панкрушихинский»

ИСПОЛЬЗУЕМЫЕ УСЛОВНЫЕ ЗНАКИ  
И ОБОЗНАЧЕНИЯ

-  граница лесных кварталов
-  номер лесных кварталов
-  граница муниципальных образований сельских поселений
-  граница объекта землеустройства



Масштаб 1: 80000

Подпись:  / Г.А. Попков / Дата "07" мая 2014 г.  
место для оттиска печати лица, составившего карту(план) объекта землеустройства

## ПРИЛОЖЕНИЕ 27

к изменениям, которые вносятся в  
постановление Администрации  
Алтайского края от 26.06.2007  
№ 278

## ПРИЛОЖЕНИЕ

к положению о государственном  
природном комплексном заказнике  
краевого значения «Сары-  
Чумышский» в Солтонском районе

ОПИСАНИЕ МЕСТОПОЛОЖЕНИЯ ГРАНИЦ  
государственного природного комплексного заказника  
«Сары-Чумышский»

## Раздел 1

Сведения об объекте		
№ п/п	Характеристики объекта	Описание характеристик
1	2	3
1	Местоположение объекта	Российская Федерация, Алтайский край, Солтонский район, Макарьевский сельсовет
2	Площадь объекта +/- величина погрешности определения площади (Р +/- Дельта Р)	7030000 кв.м ± 115999 кв.м
3	Иные характеристики объекта	-

## Раздел 2

Сведения о местоположении границ объекта					
1. Система координат МСК-22, зона 3					
2. Сведения о характерных точках границ объекта					
Обозначение характерных точек границ	Координаты, м		Метод определения координат характерной точки	Средняя квадратическая погрешность положения характерной точки (Mt), м	Описание обозначения точки на местности
1	2	3	4	5	6
1	571921,02	3392304,34	Аналитический метод	12,5	-

1	2	3	4	5	6
2	571916,77	3392398,45	Картометрический метод	12,5	-
3	571839,74	3392653,12	Картометрический метод	12,5	-
4	571780,82	3392854,94	Геодезический метод	2,5	-
5	571651,64	3392806,71	Геодезический метод	2,5	-
6	571523,92	3392730,58	Геодезический метод	2,5	-
7	571470,06	3392695,06	Геодезический метод	2,5	-
8	571478,54	3392754,00	Геодезический метод	2,5	-
9	571475,81	3392865,22	Геодезический метод	2,5	-
10	571440,34	3392956,62	Геодезический метод	2,5	-
11	571376,82	3393031,48	Геодезический метод	2,5	-
12	571281,69	3393091,12	Геодезический метод	2,5	-
13	571221,05	3393120,00	Геодезический метод	2,5	-
14	571120,84	3393145,42	Геодезический метод	2,5	-
15	571078,28	3393195,66	Геодезический метод	2,5	-
16	570992,36	3393245,88	Геодезический метод	2,5	-
17	570927,76	3393258,58	Геодезический метод	2,5	-
18	570862,54	3393249,62	Геодезический метод	2,5	-
19	570811,50	3393230,56	Геодезический метод	2,5	-
20	570735,14	3393178,56	Геодезический метод	2,5	-
21	570689,90	3393244,18	Геодезический метод	2,5	-
22	570671,08	3393336,73	Геодезический метод	2,5	-
23	570646,48	3393397,80	Геодезический метод	2,5	-
24	570603,39	3393447,58	Геодезический метод	2,5	-
25	570526,76	3393501,20	Геодезический метод	2,5	-
26	570448,88	3393527,14	Геодезический метод	2,5	-
27	570399,40	3393526,68	Геодезический метод	2,5	-
28	570282,29	3393490,56	Геодезический метод	2,5	-
29	570192,50	3393549,62	Геодезический метод	2,5	-
30	570135,18	3393643,75	Геодезический метод	2,5	-

1	2	3	4	5	6
31	570109,72	3393746,84	Геодезический метод	2,5	-
32	570047,75	3393832,50	Геодезический метод	2,5	-
33	569998,00	3393875,62	Геодезический метод	2,5	-
34	569904,22	3393904,73	Геодезический метод	2,5	-
35	569859,00	3393957,58	Геодезический метод	2,5	-
36	569814,34	3394074,46	Геодезический метод	2,5	-
37	569824,95	3394152,64	Геодезический метод	2,5	-
38	569810,74	3394279,55	Геодезический метод	2,5	-
39	569789,86	3394324,41	Геодезический метод	2,5	-
40	569749,95	3394387,72	Геодезический метод	2,5	-
41	569788,34	3394536,68	Геодезический метод	2,5	-
42	569724,48	3394687,84	Геодезический метод	2,5	-
43	569642,30	3394787,52	Геодезический метод	2,5	-
44	569546,20	3394867,02	Геодезический метод	2,5	-
45	569511,65	3394941,48	Геодезический метод	2,5	-
46	569440,62	3395022,77	Геодезический метод	2,5	-
47	569389,46	3395064,21	Геодезический метод	2,5	-
48	569267,84	3395113,24	Геодезический метод	2,5	-
49	569219,82	3395125,11	Геодезический метод	2,5	-
50	568999,78	3395125,54	Геодезический метод	2,5	-
51	568910,20	3395154,88	Геодезический метод	2,5	-
52	568844,55	3395159,86	Геодезический метод	2,5	-
53	568762,04	3395147,74	Геодезический метод	2,5	-
54	568649,26	3395102,72	Геодезический метод	2,5	-
55	568468,95	3395133,83	Геодезический метод	2,5	-
56	568420,82	3395122,34	Геодезический метод	2,5	-
57	568320,46	3395072,33	Геодезический метод	2,5	-
58	568161,38	3395018,04	Геодезический метод	2,5	-
59	568120,36	3394990,37	Геодезический метод	2,5	-

1	2	3	4	5	6
60	568038,34	3394890,94	Геодезический метод	2,5	-
61	567950,82	3394846,43	Геодезический метод	2,5	-
62	567903,02	3394784,18	Геодезический метод	2,5	-
63	567864,68	3394720,75	Геодезический метод	2,5	-
64	567770,64	3394613,00	Геодезический метод	2,5	-
65	567644,86	3394595,38	Геодезический метод	2,5	-
66	567544,74	3394545,83	Геодезический метод	2,5	-
67	567363,04	3394562,70	Геодезический метод	2,5	-
68	567282,62	3394598,77	Геодезический метод	2,5	-
69	567142,46	3394623,10	Геодезический метод	2,5	-
70	567060,65	3394616,42	Геодезический метод	2,5	-
71	566968,76	3394576,92	Геодезический метод	2,5	-
72	566900,52	3394506,31	Геодезический метод	2,5	-
73	566874,14	3394446,02	Геодезический метод	2,5	-
74	566866,62	3394351,66	Геодезический метод	2,5	-
75	566893,00	3394229,72	Геодезический метод	2,5	-
76	566844,44	3394140,14	Геодезический метод	2,5	-
77	566765,36	3394194,72	Геодезический метод	2,5	-
78	566625,10	3394211,76	Геодезический метод	2,5	-
79	566543,99	3394185,60	Геодезический метод	2,5	-
80	566388,92	3394174,78	Геодезический метод	2,5	-
81	566237,85	3394157,04	Геодезический метод	2,5	-
82	566160,96	3394135,00	Геодезический метод	2,5	-
83	566048,34	3394193,60	Геодезический метод	2,5	-
84	565968,39	3394202,48	Геодезический метод	2,5	-
85	565907,96	3394194,78	Геодезический метод	2,5	-
86	565811,99	3394166,18	Геодезический метод	2,5	-
87	565714,62	3394146,90	Геодезический метод	2,5	-
88	565624,05	3394126,12	Геодезический метод	2,5	-



1	2	3	4	5	6
89	565562,88	3394101,78	Геодезический метод	2,5	-
90	565484,96	3394151,32	Геодезический метод	2,5	-
91	565395,66	3394192,17	Геодезический метод	2,5	-
92	565279,55	3394187,16	Геодезический метод	2,5	-
93	565175,32	3394227,94	Геодезический метод	2,5	-
94	565163,25	3394311,74	Геодезический метод	2,5	-
95	565141,62	3394373,92	Геодезический метод	2,5	-
96	565064,89	3394462,08	Геодезический метод	2,5	-
97	565007,02	3394493,47	Геодезический метод	2,5	-
98	564936,52	3394504,29	Геодезический метод	2,5	-
99	564861,28	3394496,14	Геодезический метод	2,5	-
100	564791,27	3394510,76	Геодезический метод	2,5	-
101	564655,09	3394497,16	Геодезический метод	2,5	-
102	564519,42	3394484,08	Геодезический метод	2,5	-
103	564370,12	3394460,95	Геодезический метод	2,5	-
104	564311,54	3394482,21	Геодезический метод	2,5	-
105	564314,50	3394580,36	Геодезический метод	2,5	-
106	564267,24	3394671,65	Геодезический метод	2,5	-
107	564220,99	3394727,64	Геодезический метод	2,5	-
108	564223,84	3394782,01	Геодезический метод	2,5	-
109	564211,84	3394846,74	Геодезический метод	2,5	-
110	564175,78	3394919,66	Геодезический метод	2,5	-
111	564146,03	3394962,68	Геодезический метод	2,5	-
112	564165,45	3395082,20	Геодезический метод	2,5	-
113	564148,94	3395145,93	Геодезический метод	2,5	-
114	564109,28	3395204,36	Геодезический метод	2,5	-
115	564025,55	3395274,56	Геодезический метод	2,5	-
116	563978,11	3395291,36	Геодезический метод	2,5	-
117	563923,24	3395342,60	Геодезический метод	2,5	-

1	2	3	4	5	6
118	563873,56	3395376,53	Геодезический метод	2,5	-
119	563789,66	3395410,08	Геодезический метод	2,5	-
120	563731,56	3395414,02	Геодезический метод	2,5	-
121	563588,22	3395500,24	Геодезический метод	2,5	-
122	563536,90	3395588,27	Геодезический метод	2,5	-
123	563460,54	3395649,30	Геодезический метод	2,5	-
124	563398,92	3395678,66	Геодезический метод	2,5	-
125	563319,15	3395698,00	Геодезический метод	2,5	-
126	563188,82	3395679,11	Геодезический метод	2,5	-
127	563167,92	3395757,64	Геодезический метод	2,5	-
128	563174,42	3395885,02	Геодезический метод	2,5	-
129	563205,24	3395994,54	Геодезический метод	2,5	-
130	563197,56	3396059,93	Геодезический метод	2,5	-
131	563126,78	3396232,29	Геодезический метод	2,5	-
132	562989,37	3396119,20	Геодезический метод	2,5	-
133	562918,75	3396060,90	Геодезический метод	2,5	-
134	562748,08	3395919,86	Геодезический метод	2,5	-
135	562735,27	3395742,56	Геодезический метод	2,5	-
136	562693,66	3395675,26	Геодезический метод	2,5	-
137	562670,48	3395613,64	Геодезический метод	2,5	-
138	562669,46	3395508,54	Геодезический метод	2,5	-
139	562725,49	3395391,36	Геодезический метод	2,5	-
140	562765,02	3395276,34	Геодезический метод	2,5	-
141	562791,94	3395234,82	Геодезический метод	2,5	-
142	562828,22	3395201,19	Геодезический метод	2,5	-
143	562905,19	3395164,12	Геодезический метод	2,5	-
144	562953,78	3395154,75	Геодезический метод	2,5	-
145	563064,84	3395170,92	Геодезический метод	2,5	-
146	563161,04	3395200,56	Геодезический метод	2,5	-

1	2	3	4	5	6
147	563251,82	3395230,06	Геодезический метод	2,5	-
148	563323,30	3395169,76	Геодезический метод	2,5	-
149	563427,80	3395107,22	Геодезический метод	2,5	-
150	563556,58	3394988,82	Геодезический метод	2,5	-
151	563650,11	3394958,94	Геодезический метод	2,5	-
152	563666,04	3394864,41	Геодезический метод	2,5	-
153	563699,06	3394711,32	Геодезический метод	2,5	-
154	563727,50	3394652,19	Геодезический метод	2,5	-
155	563816,55	3394566,67	Геодезический метод	2,5	-
156	563787,74	3394489,80	Геодезический метод	2,5	-
157	563787,27	3394407,81	Геодезический метод	2,5	-
158	563808,46	3394331,58	Геодезический метод	2,5	-
159	563847,06	3394271,02	Геодезический метод	2,5	-
160	563838,78	3394160,44	Геодезический метод	2,5	-
161	563854,94	3394096,61	Геодезический метод	2,5	-
162	563906,20	3394023,88	Геодезический метод	2,5	-
163	564047,50	3393938,68	Геодезический метод	2,5	-
164	564122,88	3393906,20	Геодезический метод	2,5	-
165	564235,78	3393903,84	Геодезический метод	2,5	-
166	564461,84	3393981,18	Геодезический метод	2,5	-
167	564539,82	3394063,32	Геодезический метод	2,5	-
168	564677,80	3394067,66	Геодезический метод	2,5	-
169	564739,45	3393946,11	Геодезический метод	2,5	-
170	564851,36	3393868,72	Геодезический метод	2,5	-
171	564977,30	3393844,61	Геодезический метод	2,5	-
172	565064,10	3393706,16	Геодезический метод	2,5	-
173	565113,34	3393679,80	Геодезический метод	2,5	-
174	565226,35	3393663,82	Геодезический метод	2,5	-
175	565300,26	3393600,30	Геодезический метод	2,5	-

1	2	3	4	5	6
176	565387,88	3393513,14	Геодезический метод	2,5	-
177	565449,08	3393458,42	Геодезический метод	2,5	-
178	565530,90	3393420,78	Геодезический метод	2,5	-
179	565655,71	3393417,18	Геодезический метод	2,5	-
180	565762,44	3393449,59	Геодезический метод	2,5	-
181	565852,56	3393519,62	Геодезический метод	2,5	-
182	565889,58	3393594,29	Геодезический метод	2,5	-
183	565897,12	3393675,76	Геодезический метод	2,5	-
184	565888,86	3393741,92	Геодезический метод	2,5	-
185	565931,09	3393755,80	Геодезический метод	2,5	-
186	565985,28	3393678,32	Геодезический метод	2,5	-
187	566072,90	3393622,68	Геодезический метод	2,5	-
188	566120,98	3393610,96	Геодезический метод	2,5	-
189	566231,04	3393629,62	Геодезический метод	2,5	-
190	566267,68	3393648,12	Геодезический метод	2,5	-
191	566345,30	3393731,78	Геодезический метод	2,5	-
192	566444,19	3393749,66	Геодезический метод	2,5	-
193	566498,46	3393712,38	Геодезический метод	2,5	-
194	566612,73	3393690,80	Геодезический метод	2,5	-
195	566684,26	3393611,05	Геодезический метод	2,5	-
196	566826,73	3393547,54	Геодезический метод	2,5	-
197	566871,85	3393542,03	Геодезический метод	2,5	-
198	567050,80	3393546,65	Геодезический метод	2,5	-
199	567112,33	3393570,06	Геодезический метод	2,5	-
200	567229,93	3393683,08	Геодезический метод	2,5	-
201	567309,58	3393664,78	Геодезический метод	2,5	-
202	567389,58	3393666,40	Геодезический метод	2,5	-
203	567453,56	3393681,92	Геодезический метод	2,5	-
204	567531,66	3393741,45	Геодезический метод	2,5	-

1	2	3	4	5	6
205	567595,23	3393848,67	Геодезический метод	2,5	-
206	567620,20	3393977,64	Геодезический метод	2,5	-
207	567681,96	3393960,06	Геодезический метод	2,5	-
208	567768,86	3393963,94	Геодезический метод	2,5	-
209	567826,25	3393982,28	Геодезический метод	2,5	-
210	567939,49	3393950,03	Геодезический метод	2,5	-
211	568042,33	3393919,01	Геодезический метод	2,5	-
212	568151,25	3393922,72	Геодезический метод	2,5	-
213	568211,08	3393950,20	Геодезический метод	2,5	-
214	568258,74	3393995,60	Геодезический метод	2,5	-
215	568299,99	3394061,14	Геодезический метод	2,5	-
216	568317,60	3394157,75	Геодезический метод	2,5	-
217	568316,14	3394234,23	Геодезический метод	2,5	-
218	568431,75	3394242,60	Геодезический метод	2,5	-
219	568495,42	3394259,34	Геодезический метод	2,5	-
220	568590,94	3394337,44	Геодезический метод	2,5	-
221	568638,13	3394458,44	Геодезический метод	2,5	-
222	568622,78	3394565,33	Геодезический метод	2,5	-
223	568594,17	3394667,82	Геодезический метод	2,5	-
224	568766,62	3394681,96	Геодезический метод	2,5	-
225	568860,86	3394737,09	Геодезический метод	2,5	-
226	568984,42	3394713,72	Геодезический метод	2,5	-
227	569110,31	3394719,90	Геодезический метод	2,5	-
228	569155,48	3394633,13	Геодезический метод	2,5	-
229	569089,14	3394560,73	Геодезический метод	2,5	-
230	568974,24	3394541,86	Геодезический метод	2,5	-
231	568913,85	3394515,66	Геодезический метод	2,5	-
232	568806,28	3394405,66	Геодезический метод	2,5	-
233	568777,30	3394311,84	Геодезический метод	2,5	-

1	2	3	4	5	6
234	568780,88	3394262,50	Геодезический метод	2,5	-
235	568848,13	3394134,05	Геодезический метод	2,5	-
236	568928,96	3394048,48	Геодезический метод	2,5	-
237	569026,02	3393955,94	Геодезический метод	2,5	-
238	569127,79	3393884,04	Геодезический метод	2,5	-
239	569249,02	3393839,43	Геодезический метод	2,5	-
240	569314,62	3393833,80	Геодезический метод	2,5	-
241	569424,12	3393869,92	Геодезический метод	2,5	-
242	569439,50	3393792,50	Геодезический метод	2,5	-
243	569482,21	3393704,82	Геодезический метод	2,5	-
244	569555,72	3393636,82	Геодезический метод	2,5	-
245	569585,82	3393578,58	Геодезический метод	2,5	-
246	569641,36	3393518,14	Геодезический метод	2,5	-
247	569716,22	3393471,36	Геодезический метод	2,5	-
248	569715,49	3393386,97	Геодезический метод	2,5	-
249	569735,19	3393324,14	Геодезический метод	2,5	-
250	569774,56	3393264,83	Геодезический метод	2,5	-
251	569873,38	3393191,06	Геодезический метод	2,5	-
252	569994,76	3393169,13	Геодезический метод	2,5	-
253	570162,35	3393062,96	Геодезический метод	2,5	-
254	570209,08	3392976,60	Геодезический метод	2,5	-
255	570243,66	3392943,31	Геодезический метод	2,5	-
256	570251,02	3392836,44	Геодезический метод	2,5	-
257	570276,19	3392775,60	Геодезический метод	2,5	-
258	570318,48	3392722,52	Геодезический метод	2,5	-
259	570372,93	3392685,52	Геодезический метод	2,5	-
260	570473,03	3392657,42	Геодезический метод	2,5	-
261	570517,44	3392617,54	Геодезический метод	2,5	-
262	570620,86	3392569,66	Геодезический метод	2,5	-

1	2	3	4	5	6
263	570692,62	3392564,72	Геодезический метод	2,5	-
264	570825,79	3392619,18	Геодезический метод	2,5	-
265	570921,64	3392731,24	Геодезический метод	2,5	-
266	571038,15	3392713,98	Геодезический метод	2,5	-
267	571026,21	3392596,60	Геодезический метод	2,5	-
268	571044,46	3392506,03	Геодезический метод	2,5	-
269	571078,64	3392449,76	Геодезический метод	2,5	-
270	571164,43	3392364,58	Геодезический метод	2,5	-
271	571272,08	3392242,40	Геодезический метод	2,5	-
272	571345,80	3392178,62	Геодезический метод	2,5	-
273	571436,36	3392153,12	Геодезический метод	2,5	-
274	571485,80	3392151,08	Геодезический метод	2,5	-
275	571583,36	3392186,14	Геодезический метод	2,5	-
276	571634,46	3392224,95	Геодезический метод	2,5	-
277	571680,24	3392293,08	Геодезический метод	2,5	-
278	571697,26	3392342,37	Геодезический метод	2,5	-
279	571805,02	3392406,55	Геодезический метод	2,5	-
1	571921,02	3392304,34	Аналитический метод	12,5	-
<b>3. Сведения о характерных точках части (частей) границы объекта</b>					
Обозначение характерных точек части границы	Координаты, м		Метод определения координат характерной точки	Средняя квадратическая погрешность положения характерной точки (Mt), м	Описание обозначения точки на местности
	X	Y			
Часть № 1					
-	-	-	-	-	-
Часть № ...					
-	-	-	-	-	-







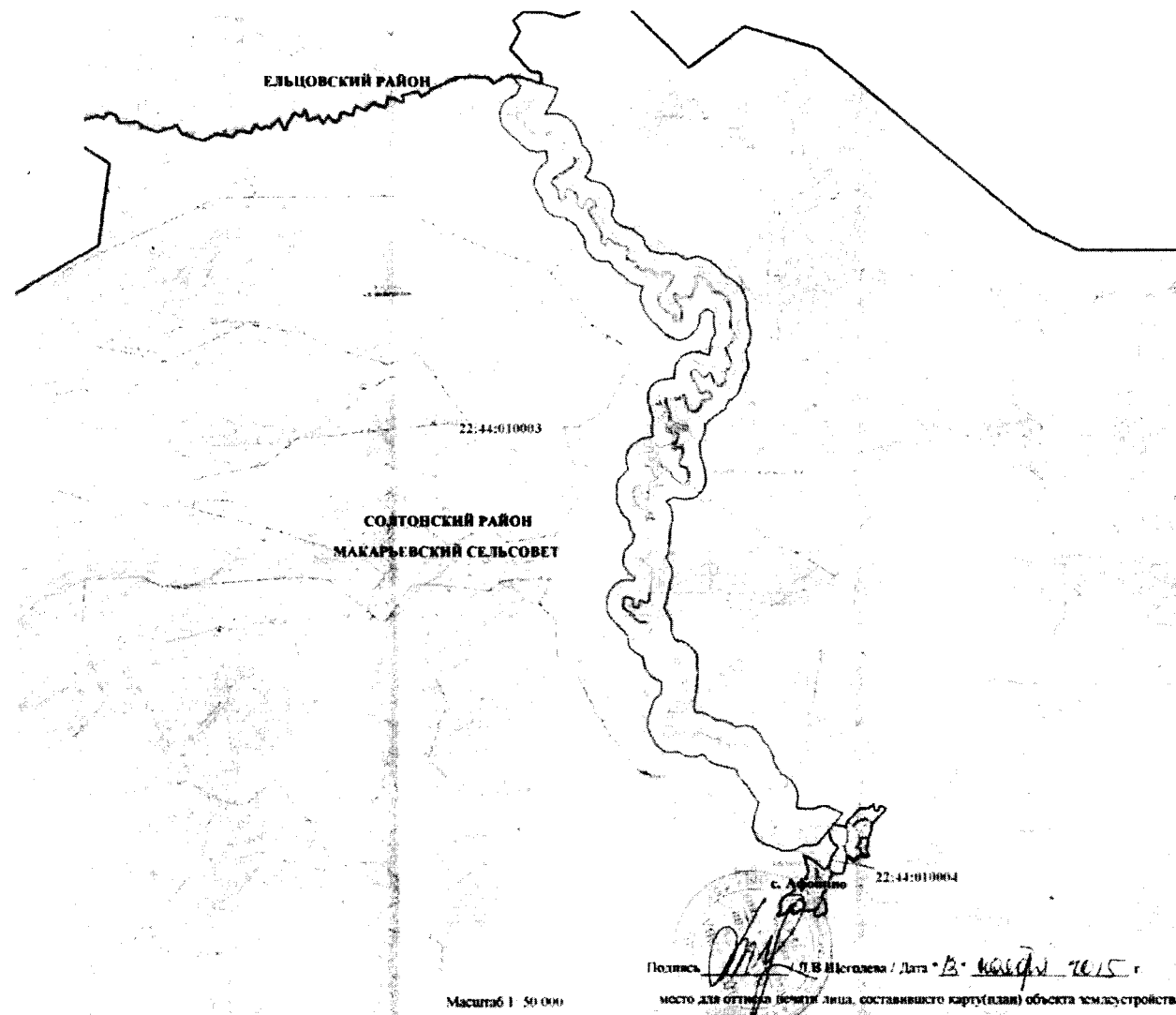


## Раздел 4

План границ объекта  
государственного природного комплексного заказника  
«Сары-Чумышский»

ИСПОЛЬЗУЕМЫЕ УСЛОВНЫЕ ЗНАКИ  
И ОБОЗНАЧЕНИЯ

-  граница муниципального образования
-  граница и номер кадастрового квартала
-  граница объекта землеустройства
-  граница массовых пунктов



ПРИЛОЖЕНИЕ 28  
к изменениям, которые вносятся в  
постановление Администрации  
Алтайского края от 26.06.2007  
№ 278

ПРИЛОЖЕНИЕ 1  
к положению о государственном  
природном комплексном заказнике  
краевого значения «Тогульский»  
в Тогульском и Ельцовском  
районах

ОПИСАНИЕ МЕСТОПОЛОЖЕНИЯ ГРАНИЦ  
государственного природного комплексного заказника  
«Тогульский» в Тогульском районе

Раздел 1

Сведения об объекте		
№ п/п	Характеристики объекта	Описание характеристик
1	2	3
1	Местоположение объекта	Российская Федерация, Алтайский край, Тогульский район, Старотогульский, Тогульский сельсоветы
2	Площадь объекта +/- величина погрешности определения площади (P +/- Дельта P)	666574600 кв.м ± 1129542 кв.м
3	Иные характеристики объекта	-

Раздел 2

Сведения о местоположении границ объекта						
1. Система координат МСК-22, зона 3						
2. Сведения о характерных точках границ объекта						
Обозначение характерных точек границ	Координаты, м		Метод определения координат характерной точки	Средняя квадратическая погрешность положения характерной точки (Mt), м	Описание обозначения точки на местности	
1	2	3	4	5	6	
1	639177,19	3338073,95	Картометрический метод	12,5	-	

1	2	3	4	5	6
2	639146,56	3338238,92	Геодезический метод	0,3	межевой знак
3	639241,66	3339019,69	Картометрический метод	12,5	-
4	639359,81	3339808,37	Картометрический метод	12,5	-
5	639764,53	3340431,96	Картометрический метод	12,5	-
6	640158,53	3341033,97	Картометрический метод	12,5	-
7	640412,31	3341892,00	Картометрический метод	12,5	-
8	640540,87	3342384,51	Картометрический метод	12,5	-
9	640704,97	3343167,03	Картометрический метод	12,5	-
10	640862,46	3343805,11	Картометрический метод	12,5	-
11	640399,95	3344053,58	Картометрический метод	12,5	-
12	640384,70	3344960,89	Картометрический метод	12,5	-
13	640367,68	3345932,69	Картометрический метод	12,5	-
14	640349,39	3347008,28	Картометрический метод	12,5	-
15	639699,75	3347699,83	Картометрический метод	12,5	-
16	639188,86	3348235,18	Картометрический метод	12,5	-
17	638879,63	3348594,08	Картометрический метод	12,5	-
18	638793,82	3348804,62	Картометрический метод	12,5	-
19	638800,72	3349151,40	Картометрический метод	12,5	-
20	639016,04	3349820,62	Картометрический метод	12,5	-
21	639254,14	3350529,70	Картометрический метод	12,5	-
22	639497,52	3351222,91	Картометрический метод	12,5	-
23	639783,23	3352011,37	Картометрический метод	12,5	-
24	640010,74	3352625,20	Картометрический метод	12,5	-
25	640195,92	3353133,20	Картометрический метод	12,5	-
26	640407,56	3353868,74	Картометрический метод	12,5	-
27	640624,49	3354636,04	Картометрический метод	12,5	-
28	640878,45	3355387,45	Картометрический метод	12,5	-
29	641088,68	3355818,90	Картометрический метод	12,5	-

1	2	3	4	5	6
30	641227,66	3356387,58	Картометрический метод	12,5	-
31	641264,69	3356974,95	Картометрический метод	12,5	-
32	641322,56	3357818,22	Картометрический метод	12,5	-
33	639978,51	3358094,67	Картометрический метод	12,5	-
34	638879,40	3358314,57	Картометрический метод	12,5	-
35	638029,21	3358488,69	Картометрический метод	12,5	-
36	636980,14	3358295,45	Картометрический метод	12,5	-
37	636002,88	3358716,67	Картометрический метод	12,5	-
38	635129,87	3359087,35	Картометрический метод	12,5	-
39	634206,62	3359483,17	Картометрический метод	12,5	-
40	633105,62	3359952,16	Картометрический метод	12,5	-
41	632837,44	3360036,06	Картометрический метод	12,5	-
42	631606,43	3360431,88	Картометрический метод	12,5	-
43	630921,85	3360664,34	Картометрический метод	12,5	-
44	630199,58	3360915,66	Картометрический метод	12,5	-
45	629175,84	3361248,65	Картометрический метод	12,5	-
46	628862,41	3361356,11	Картометрический метод	12,5	-
47	629399,02	3362153,16	Картометрический метод	12,5	-
48	629953,41	3363621,60	Картометрический метод	12,5	-
49	629849,90	3363663,31	Картометрический метод	12,5	-
50	629790,38	3363728,13	Картометрический метод	12,5	-
51	629555,32	3363744,58	Картометрический метод	12,5	-
52	629245,64	3363843,19	Картометрический метод	12,5	-
53	629094,01	3364080,65	Картометрический метод	12,5	-
54	629116,28	3364345,42	Картометрический метод	12,5	-
55	628835,88	3364504,02	Картометрический метод	12,5	-
56	628038,47	3364956,09	Картометрический метод	12,5	-
57	627392,14	3365627,44	Картометрический метод	12,5	-
58	626685,08	3366362,86	Картометрический метод	12,5	-

1	2	3	4	5	6
59	626269,90	3366794,95	Картометрический метод	12,5	-
60	626193,45	3367060,87	Картометрический метод	12,5	-
61	625873,13	3368196,94	Картометрический метод	12,5	-
62	624968,66	3368727,39	Картометрический метод	12,5	-
63	624339,72	3369099,83	Картометрический метод	12,5	-
64	623588,20	3369541,69	Картометрический метод	12,5	-
65	623056,31	3369859,19	Картометрический метод	12,5	-
66	622296,85	3370303,69	Картометрический метод	12,5	-
67	621921,09	3370523,29	Картометрический метод	12,5	-
68	620949,05	3371097,76	Картометрический метод	12,5	-
69	620663,56	3371640,15	Картометрический метод	12,5	-
70	620037,50	3372821,23	Картометрический метод	12,5	-
71	619567,85	3373697,93	Картометрический метод	12,5	-
72	618994,28	3374776,00	Картометрический метод	12,5	-
73	618952,09	3374898,70	Картометрический метод	12,5	-
74	618795,96	3374893,58	Картометрический метод	12,5	-
75	618155,58	3374888,12	Картометрический метод	12,5	-
76	617441,11	3374882,99	Картометрический метод	12,5	-
77	616779,56	3374890,20	Картометрический метод	12,5	-
78	616644,03	3374890,61	Геодезический метод	2,5	-
79	616530,90	3374612,70	Геодезический метод	2,5	-
80	616380,06	3374434,09	Геодезический метод	2,5	-
81	616316,56	3374259,44	Геодезический метод	2,5	-
82	616328,46	3374084,80	Геодезический метод	2,5	-
83	616356,25	3373914,12	Геодезический метод	2,5	-
84	616415,79	3373822,83	Геодезический метод	2,5	-
85	616478,68	3373783,95	Геодезический метод	2,5	-
86	616512,99	3373666,50	Геодезический метод	2,5	-
87	616506,39	3373530,57	Геодезический метод	2,5	-

1	2	3	4	5	6
88	616474,71	3373409,15	Геодезический метод	2,5	-
89	616342,75	3373211,21	Геодезический метод	2,5	-
90	616275,44	3373162,38	Геодезический метод	2,5	-
91	616164,60	3373227,04	Геодезический метод	2,5	-
92	616026,03	3373254,76	Геодезический метод	2,5	-
93	615907,26	3373245,52	Геодезический метод	2,5	-
94	615750,22	3373212,53	Геодезический метод	2,5	-
95	615579,98	3373157,10	Геодезический метод	2,5	-
96	615473,09	3373104,31	Геодезический метод	2,5	-
97	615370,16	3373030,40	Геодезический метод	2,5	-
98	615302,85	3372957,83	Геодезический метод	2,5	-
99	615252,70	3372873,37	Геодезический метод	2,5	-
100	615248,75	3372815,30	Геодезический метод	2,5	-
101	615226,31	3372787,59	Геодезический метод	2,5	-
102	615192,00	3372776,37	Геодезический метод	2,5	-
103	615172,20	3372738,10	Геодезический метод	2,5	-
104	615104,90	3372707,75	Геодезический метод	2,5	-
105	615019,79	3372653,63	Геодезический метод	2,5	-
106	614938,63	3372645,06	Геодезический метод	2,5	-
107	614850,87	3372656,28	Геодезический метод	2,5	-
108	614363,91	3372730,18	Геодезический метод	2,5	-
109	614193,01	3372757,89	Геодезический метод	2,5	-
110	614079,24	3372782,98	Геодезический метод	2,5	-
111	614033,33	3372756,57	Геодезический метод	2,5	-
112	613984,51	3372696,53	Геодезический метод	2,5	-
113	613932,38	3372681,35	Геодезический метод	2,5	-
114	613885,53	3372641,76	Геодезический метод	2,5	-
115	613777,00	3372529,13	Геодезический метод	2,5	-
116	613569,25	3372473,90	Геодезический метод	2,5	-

1	2	3	4	5	6
117	613575,81	3372322,69	Геодезический метод	2,5	-
118	613550,83	3372262,20	Геодезический метод	2,5	-
119	613404,88	3372180,67	Геодезический метод	2,5	-
120	613364,12	3372101,78	Геодезический метод	2,5	-
121	613274,70	3372021,57	Геодезический метод	2,5	-
122	613201,06	3372009,73	Геодезический метод	2,5	-
123	613087,98	3371776,98	Геодезический метод	2,5	-
124	613109,02	3371711,24	Геодезический метод	2,5	-
125	613180,03	3371611,30	Геодезический метод	2,5	-
126	613270,76	3371524,52	Геодезический метод	2,5	-
127	613233,94	3371424,58	Геодезический метод	2,5	-
128	613141,89	3371316,76	Геодезический метод	2,5	-
129	613106,39	3371035,36	Геодезический метод	2,5	-
130	613048,53	3370969,61	Геодезический метод	2,5	-
131	613020,92	3370888,09	Геодезический метод	2,5	-
132	612899,94	3370803,92	Геодезический метод	2,5	-
133	612855,24	3370697,42	Геодезический метод	2,5	-
134	612853,93	3370560,66	Геодезический метод	2,5	-
135	612907,83	3370417,34	Геодезический метод	2,5	-
136	612855,24	3370350,27	Геодезический метод	2,5	-
137	612746,10	3370301,62	Геодезический метод	2,5	-
138	612680,36	3370330,55	Геодезический метод	2,5	-
139	612611,98	3370384,46	Геодезический метод	2,5	-
140	612564,64	3370385,78	Геодезический метод	2,5	-
141	612531,77	3370342,38	Геодезический метод	2,5	-
142	612475,23	3370314,77	Геодезический метод	2,5	-
143	612496,27	3370284,53	Геодезический метод	2,5	-
144	612447,61	3370189,85	Геодезический метод	2,5	-
145	612409,48	3370172,76	Геодезический метод	2,5	-

1	2	3	4	5	6
146	612398,96	3370082,03	Геодезический метод	2,5	-
147	612414,74	3370018,90	Геодезический метод	2,5	-
148	612383,18	3369901,88	Геодезический метод	2,5	-
149	612408,17	3369849,28	Геодезический метод	2,5	-
150	612389,76	3369796,68	Геодезический метод	2,5	-
151	612431,83	3369788,79	Геодезический метод	2,5	-
152	612439,72	3369767,75	Геодезический метод	2,5	-
153	612433,15	3369732,25	Геодезический метод	2,5	-
154	612448,93	3369728,31	Геодезический метод	2,5	-
155	612485,75	3369758,55	Геодезический метод	2,5	-
156	612506,79	3369753,29	Геодезический метод	2,5	-
157	612531,77	3369724,36	Геодезический метод	2,5	-
158	612621,18	3369729,62	Геодезический метод	2,5	-
159	612611,98	3369677,02	Геодезический метод	2,5	-
160	612680,36	3369671,76	Геодезический метод	2,5	-
161	612707,96	3369649,40	Геодезический метод	2,5	-
162	612747,42	3369608,65	Геодезический метод	2,5	-
163	612780,29	3369625,73	Геодезический метод	2,5	-
164	612797,38	3369607,33	Геодезический метод	2,5	-
165	612784,24	3369582,35	Геодезический метод	2,5	-
166	612806,58	3369566,57	Геодезический метод	2,5	-
167	612827,63	3369569,19	Геодезический метод	2,5	-
168	612853,93	3369546,84	Геодезический метод	2,5	-
169	612874,96	3369563,94	Геодезический метод	2,5	-
170	612898,63	3369596,81	Геодезический метод	2,5	-
171	612948,60	3369602,07	Геодезический метод	2,5	-
172	612967,01	3369650,72	Геодезический метод	2,5	-
173	612995,94	3369644,15	Геодезический метод	2,5	-
174	612985,42	3369590,23	Геодезический метод	2,5	-



1	2	3	4	5	6
175	613006,45	3369579,71	Геодезический метод	2,5	-
176	613014,35	3369557,36	Геодезический метод	2,5	-
177	612991,99	3369545,53	Геодезический метод	2,5	-
178	612995,94	3369523,17	Геодезический метод	2,5	-
179	613047,22	3369510,02	Геодезический метод	2,5	-
180	613044,59	3369482,41	Геодезический метод	2,5	-
181	612999,88	3369461,37	Геодезический метод	2,5	-
182	612997,25	3369425,87	Геодезический метод	2,5	-
183	613026,18	3369411,40	Геодезический метод	2,5	-
184	613020,92	3369375,90	Геодезический метод	2,5	-
185	612990,68	3369362,75	Геодезический метод	2,5	-
186	613003,82	3369336,45	Геодезический метод	2,5	-
187	613097,19	3369315,41	Геодезический метод	2,5	-
188	613102,44	3369377,21	Геодезический метод	2,5	-
189	613152,41	3369356,17	Геодезический метод	2,5	-
190	613157,67	3369298,32	Геодезический метод	2,5	-
191	613218,16	3369252,30	Геодезический метод	2,5	-
192	613274,70	3369247,04	Геодезический метод	2,5	-
193	613337,81	3369232,57	Геодезический метод	2,5	-
194	613383,84	3369298,32	Геодезический метод	2,5	-
195	613433,15	3369312,78	Геодезический метод	2,5	-
196	613510,73	3369266,76	Геодезический метод	2,5	-
197	613551,49	3369179,97	Геодезический метод	2,5	-
198	613500,21	3369110,28	Геодезический метод	2,5	-
199	613523,88	3369068,20	Геодезический метод	2,5	-
200	613576,48	3369076,09	Геодезический метод	2,5	-
201	613547,55	3369037,96	Геодезический метод	2,5	-
202	613563,99	3369009,03	Геодезический метод	2,5	-
203	613634,99	3369019,55	Геодезический метод	2,5	-

1	2	3	4	5	6
204	613729,67	3368906,46	Геодезический метод	2,5	-
205	613771,74	3368767,08	Геодезический метод	2,5	-
206	613840,12	3368727,63	Геодезический метод	2,5	-
207	613892,71	3368811,79	Геодезический метод	2,5	-
208	613968,23	3368804,77	Геодезический метод	2,5	-
209	613932,58	3368746,70	Геодезический метод	2,5	-
210	613968,89	3368664,22	Геодезический метод	2,5	-
211	613916,08	3368645,75	Геодезический метод	2,5	-
212	613834,25	3368637,17	Геодезический метод	2,5	-
213	613827,65	3368587,02	Геодезический метод	2,5	-
214	613733,28	3368460,99	Геодезический метод	2,5	-
215	613766,94	3368371,25	Геодезический метод	2,5	-
216	613768,92	3368232,03	Геодезический метод	2,5	-
217	613759,02	3368159,44	Геодезический метод	2,5	-
218	613716,12	3368117,21	Геодезический метод	2,5	-
219	613628,34	3368140,31	Геодезический метод	2,5	-
220	613564,99	3368202,99	Геодезический метод	2,5	-
221	613446,85	3368264,36	Геодезический метод	2,5	-
222	613301,66	3368237,30	Геодезический метод	2,5	-
223	613244,25	3368325,06	Геодезический метод	2,5	-
224	613203,32	3368340,23	Геодезический метод	2,5	-
225	613141,00	3368350,86	Геодезический метод	2,5	-
226	613044,28	3368338,26	Геодезический метод	2,5	-
227	612973,00	3368298,01	Геодезический метод	2,5	-
228	612916,57	3368207,61	Геодезический метод	2,5	-
229	612983,82	3367925,19	Геодезический метод	2,5	-
230	612996,37	3367838,10	Геодезический метод	2,5	-
231	613144,19	3367710,09	Геодезический метод	2,5	-
232	613142,21	3367655,98	Геодезический метод	2,5	-

1	2	3	4	5	6
233	613032,00	3367642,78	Геодезический метод	2,5	-
234	613028,70	3367483,76	Геодезический метод	2,5	-
235	613046,52	3367427,67	Геодезический метод	2,5	-
236	613109,88	3367394,68	Геодезический метод	2,5	-
237	613113,18	3367371,59	Геодезический метод	2,5	-
238	612989,11	3367312,86	Геодезический метод	2,5	-
239	612997,03	3367213,88	Геодезический метод	2,5	-
240	613021,44	3367082,58	Геодезический метод	2,5	-
241	613012,87	3366924,21	Геодезический метод	2,5	-
242	613057,74	3366862,19	Геодезический метод	2,5	-
243	613048,50	3366809,40	Геодезический метод	2,5	-
244	612908,59	3366652,36	Геодезический метод	2,5	-
245	612859,75	3366631,24	Геодезический метод	2,5	-
246	612790,45	3366650,38	Геодезический метод	2,5	-
247	612772,64	3366628,60	Геодезический метод	2,5	-
248	612730,79	3366609,46	Геодезический метод	2,5	-
249	612734,75	3366509,83	Геодезический метод	2,5	-
250	612732,77	3366429,33	Геодезический метод	2,5	-
251	612752,57	3366315,17	Геодезический метод	2,5	-
252	612880,60	3366044,64	Геодезический метод	2,5	-
253	612895,12	3365962,82	Геодезический метод	2,5	-
254	612940,66	3365897,50	Геодезический метод	2,5	-
255	613008,64	3365861,21	Геодезический метод	2,5	-
256	613084,53	3365776,75	Геодезический метод	2,5	-
257	613114,23	3365671,17	Геодезический метод	2,5	-
258	613201,35	3365576,81	Геодезический метод	2,5	-
259	613226,03	3365520,07	Геодезический метод	2,5	-
260	613108,56	3365393,38	Геодезический метод	2,5	-
261	613084,14	3365295,72	Геодезический метод	2,5	-

1	2	3	4	5	6
262	613105,92	3365142,63	Геодезический метод	2,5	-
263	613120,44	3365015,29	Геодезический метод	2,5	-
264	613094,04	3364967,12	Геодезический метод	2,5	-
265	613037,67	3364936,11	Геодезический метод	2,5	-
266	612951,88	3364911,03	Геодезический метод	2,5	-
267	612841,67	3364903,11	Геодезический метод	2,5	-
268	612780,29	3364899,15	Геодезический метод	2,5	-
269	612730,79	3364924,23	Геодезический метод	2,5	-
270	612629,81	3364999,45	Геодезический метод	2,5	-
271	612548,64	3365037,72	Геодезический метод	2,5	-
272	612486,61	3365037,06	Геодезический метод	2,5	-
273	612419,94	3364967,78	Геодезический метод	2,5	-
274	612381,67	3364900,47	Геодезический метод	2,5	-
275	612189,62	3364740,13	Геодезический метод	2,5	-
276	612164,54	3364660,95	Геодезический метод	2,5	-
277	612171,80	3364603,54	Геодезический метод	2,5	-
278	612274,10	3364552,08	Геодезический метод	2,5	-
279	612374,41	3364523,70	Геодезический метод	2,5	-
280	612439,08	3364488,07	Геодезический метод	2,5	-
281	612583,62	3364369,30	Геодезический метод	2,5	-
282	612538,74	3364303,32	Геодезический метод	2,5	-
283	612463,51	3364244,59	Геодезический метод	2,5	-
284	612368,47	3364164,75	Геодезический метод	2,5	-
285	612371,77	3364131,76	Геодезический метод	2,5	-
286	612528,84	3364078,96	Геодезический метод	2,5	-
287	612633,12	3364024,20	Геодезический метод	2,5	-
288	612709,01	3364017,60	Геодезический метод	2,5	-
289	612747,95	3364055,21	Геодезический метод	2,5	-
290	612866,75	3364302,65	Геодезический метод	2,5	-

1	2	3	4	5	6
291	612901,89	3364307,49	Геодезический метод	2,5	-
292	613278,56	3364061,15	Геодезический метод	2,5	-
293	613290,44	3364032,78	Геодезический метод	2,5	-
294	613236,32	3363908,73	Геодезический метод	2,5	-
295	613206,63	3363877,06	Геодезический метод	2,5	-
296	613174,56	3363878,38	Геодезический метод	2,5	-
297	613126,11	3363910,71	Геодезический метод	2,5	-
298	612993,90	3363856,46	Геодезический метод	2,5	-
299	612921,13	3363813,05	Геодезический метод	2,5	-
300	612763,13	3363752,35	Геодезический метод	2,5	-
301	612683,27	3363696,26	Геодезический метод	2,5	-
302	612662,16	3363648,09	Геодезический метод	2,5	-
303	612658,86	3363574,19	Геодезический метод	2,5	-
304	612697,79	3363496,98	Геодезический метод	2,5	-
305	612724,19	3363423,08	Геодезический метод	2,5	-
306	612788,87	3363392,07	Геодезический метод	2,5	-
307	612873,34	3363389,43	Геодезический метод	2,5	-
308	613075,95	3363436,94	Геодезический метод	2,5	-
309	613157,79	3363477,85	Геодезический метод	2,5	-
310	613211,91	3363465,97	Геодезический метод	2,5	-
311	613348,52	3363342,58	Геодезический метод	2,5	-
312	613353,80	3363295,07	Геодезический метод	2,5	-
313	613301,00	3363237,01	Геодезический метод	2,5	-
314	613227,08	3363137,37	Геодезический метод	2,5	-
315	613170,99	3363010,68	Геодезический метод	2,5	-
316	613136,01	3362915,66	Геодезический метод	2,5	-
317	613139,94	3362812,57	Картометрический метод	12,5	-
318	613177,78	3362575,57	Картометрический метод	12,5	-
319	613587,34	3362495,24	Картометрический метод	12,5	-

1	2	3	4	5	6
320	613783,88	3362307,14	Картометрический метод	12,5	-
321	613792,21	3362127,96	Картометрический метод	12,5	-
322	613996,10	3362036,94	Картометрический метод	12,5	-
323	614311,06	3361721,72	Картометрический метод	12,5	-
324	614403,41	3361655,94	Картометрический метод	12,5	-
325	614342,31	3361448,80	Картометрический метод	12,5	-
326	614284,90	3361375,48	Картометрический метод	12,5	-
327	614498,83	3361316,94	Картометрический метод	12,5	-
328	614538,12	3361391,20	Картометрический метод	12,5	-
329	614713,21	3361330,05	Картометрический метод	12,5	-
330	614816,34	3361321,44	Картометрический метод	12,5	-
331	614915,34	3360940,46	Картометрический метод	12,5	-
332	614723,63	3360834,22	Картометрический метод	12,5	-
333	614714,68	3360692,86	Картометрический метод	12,5	-
334	614816,02	3360399,74	Картометрический метод	12,5	-
335	614938,26	3360427,96	Картометрический метод	12,5	-
336	614990,34	3360350,88	Картометрический метод	12,5	-
337	614945,60	3360190,15	Картометрический метод	12,5	-
338	614978,48	3360105,48	Картометрический метод	12,5	-
339	615079,94	3360059,22	Картометрический метод	12,5	-
340	615063,94	3359957,32	Картометрический метод	12,5	-
341	615149,73	3359890,44	Картометрический метод	12,5	-
342	615296,94	3359919,48	Картометрический метод	12,5	-
343	615414,32	3359767,94	Картометрический метод	12,5	-
344	615503,33	3359863,02	Картометрический метод	12,5	-
345	615571,16	3359861,11	Картометрический метод	12,5	-
346	615583,66	3359761,52	Картометрический метод	12,5	-
347	615449,28	3359510,11	Картометрический метод	12,5	-
348	615465,00	3359200,94	Картометрический метод	12,5	-

1	2	3	4	5	6
349	615516,00	3359089,48	Картометрический метод	12,5	-
350	615483,28	3358920,15	Картометрический метод	12,5	-
351	615362,53	3358705,11	Картометрический метод	12,5	-
352	615298,86	3358663,90	Картометрический метод	12,5	-
353	615149,73	3358644,98	Картометрический метод	12,5	-
354	614938,06	3358577,15	Картометрический метод	12,5	-
355	614778,51	3358709,44	Картометрический метод	12,5	-
356	614640,58	3358595,28	Картометрический метод	12,5	-
357	614662,88	3358486,23	Картометрический метод	12,5	-
358	614551,75	3358543,15	Картометрический метод	12,5	-
359	614445,91	3358651,40	Картометрический метод	12,5	-
360	614003,82	3358627,82	Картометрический метод	12,5	-
361	613678,42	3358550,70	Картометрический метод	12,5	-
362	613549,92	3358462,34	Картометрический метод	12,5	-
363	613477,00	3358574,84	Картометрический метод	12,5	-
364	613422,84	3358493,59	Картометрический метод	12,5	-
365	613414,00	3358327,48	Картометрический метод	12,5	-
366	613244,66	3358136,98	Картометрический метод	12,5	-
367	613174,74	3357930,61	Картометрический метод	12,5	-
368	612902,06	3357574,84	Картометрический метод	12,5	-
369	612651,96	3357505,02	Картометрический метод	12,5	-
370	612588,30	3357380,28	Картометрический метод	12,5	-
371	612683,72	3357184,48	Картометрический метод	12,5	-
372	612624,54	3357068,07	Картометрический метод	12,5	-
373	612604,34	3356967,52	Картометрический метод	12,5	-
374	612503,79	3356941,07	Картометрический метод	12,5	-
375	612487,75	3356872,28	Картометрический метод	12,5	-
376	612646,67	3356824,65	Картометрический метод	12,5	-
377	612694,30	3356856,40	Картометрический метод	12,5	-

1	2	3	4	5	6
378	612737,76	3356819,36	Картометрический метод	12,5	-
379	612694,30	3356754,57	Картометрический метод	12,5	-
380	612589,76	3356702,94	Картометрический метод	12,5	-
381	612539,59	3356547,76	Картометрический метод	12,5	-
382	612567,30	3356496,57	Картометрический метод	12,5	-
383	612651,96	3356518,86	Картометрический метод	12,5	-
384	612698,46	3356464,82	Картометрический метод	12,5	-
385	612636,09	3356242,57	Картометрический метод	12,5	-
386	612477,33	3356247,86	Картометрический метод	12,5	-
387	612376,78	3356188,52	Картометрический метод	12,5	-
388	612186,28	3356146,82	Картометрический метод	12,5	-
389	612237,12	3356038,44	Картометрический метод	12,5	-
390	612191,74	3356019,20	Картометрический метод	12,5	-
391	612125,99	3356112,82	Картометрический метод	12,5	-
392	612102,13	3356268,59	Картометрический метод	12,5	-
393	611970,90	3356508,18	Картометрический метод	12,5	-
394	611833,40	3356289,42	Картометрический метод	12,5	-
395	611943,82	3356110,26	Картометрический метод	12,5	-
396	611939,64	3355870,68	Картометрический метод	12,5	-
397	611964,02	3355810,57	Картометрический метод	12,5	-
398	611909,80	3355739,86	Картометрический метод	12,5	-
399	611908,40	3355647,76	Картометрический метод	12,5	-
400	611856,32	3355616,51	Картометрический метод	12,5	-
401	611639,92	3355893,32	Картометрический метод	12,5	-
402	611551,26	3355830,94	Картометрический метод	12,5	-
403	611456,00	3355846,48	Картометрический метод	12,5	-
404	611392,50	3355956,48	Картометрический метод	12,5	-
405	611254,91	3356004,61	Картометрический метод	12,5	-
406	611000,90	3355994,99	Картометрический метод	12,5	-



1	2	3	4	5	6
407	610940,44	3355951,36	Картометрический метод	12,5	-
408	610931,14	3355867,82	Картометрический метод	12,5	-
409	610989,36	3355849,70	Картометрический метод	12,5	-
410	611027,36	3355898,61	Картометрический метод	12,5	-
411	611063,44	3355870,86	Картометрический метод	12,5	-
412	611020,98	3355729,01	Картометрический метод	12,5	-
413	611032,65	3355681,65	Картометрический метод	12,5	-
414	611112,64	3355735,26	Картометрический метод	12,5	-
415	611161,74	3355711,32	Картометрический метод	12,5	-
416	611143,78	3355581,11	Картометрический метод	12,5	-
417	611025,15	3355408,18	Картометрический метод	12,5	-
418	611042,74	3355355,18	Геодезический метод	2,5	-
419	611156,38	3355343,96	Геодезический метод	2,5	-
420	611160,34	3355280,61	Геодезический метод	2,5	-
421	611148,57	3355167,11	Геодезический метод	2,5	-
422	611156,38	3354959,27	Геодезический метод	2,5	-
423	611135,52	3354871,17	Геодезический метод	2,5	-
424	611160,94	3354816,13	Геодезический метод	2,5	-
425	611268,57	3354762,63	Геодезический метод	2,5	-
426	611308,83	3354762,63	Геодезический метод	2,5	-
427	611372,19	3354822,02	Геодезический метод	2,5	-
428	611409,15	3354889,98	Геодезический метод	2,5	-
429	611446,11	3354987,64	Геодезический метод	2,5	-
430	611565,56	3355074,74	Геодезический метод	2,5	-
431	611694,92	3355134,13	Геодезический метод	2,5	-
432	611794,56	3355219,90	Геодезический метод	2,5	-
433	611861,23	3355293,81	Геодезический метод	2,5	-
434	611935,80	3355316,24	Геодезический метод	2,5	-
435	611996,52	3355361,77	Геодезический метод	2,5	-

1	2	3	4	5	6
436	612108,71	3355402,68	Геодезический метод	2,5	-
437	612203,75	3355409,28	Геодезический метод	2,5	-
438	612282,28	3355389,48	Геодезический метод	2,5	-
439	612380,62	3355326,14	Геодезический метод	2,5	-
440	612472,46	3355237,89	Геодезический метод	2,5	-
441	612566,06	3355181,63	Геодезический метод	2,5	-
442	612566,73	3355147,32	Геодезический метод	2,5	-
443	612539,86	3355123,57	Геодезический метод	2,5	-
444	612486,42	3355064,84	Геодезический метод	2,5	-
445	612493,02	3355048,35	Геодезический метод	2,5	-
446	612519,85	3355044,28	Геодезический метод	2,5	-
447	612643,94	3355074,08	Геодезический метод	2,5	-
448	612668,36	3355036,46	Геодезический метод	2,5	-
449	612649,71	3354958,28	Геодезический метод	2,5	-
450	612683,59	3354914,40	Геодезический метод	2,5	-
451	612799,04	3354837,86	Геодезический метод	2,5	-
452	612808,28	3354792,98	Геодезический метод	2,5	-
453	612743,74	3354748,78	Геодезический метод	2,5	-
454	612748,36	3354723,37	Геодезический метод	2,5	-
455	612906,70	3354701,27	Геодезический метод	2,5	-
456	612925,09	3354664,98	Геодезический метод	2,5	-
457	612877,34	3354633,31	Геодезический метод	2,5	-
458	612815,32	3354558,74	Геодезический метод	2,5	-
459	612770,13	3354489,46	Геодезический метод	2,5	-
460	612757,59	3354430,07	Геодезический метод	2,5	-
461	612798,17	3354411,92	Геодезический метод	2,5	-
462	612884,93	3354352,87	Геодезический метод	2,5	-
463	612987,53	3354357,49	Геодезический метод	2,5	-
464	613083,53	3354367,06	Геодезический метод	2,5	-

1	2	3	4	5	6
465	613161,38	3354396,09	Геодезический метод	2,5	-
466	613194,69	3354427,76	Геодезический метод	2,5	-
467	613148,81	3354569,96	Геодезический метод	2,5	-
468	613158,06	3354613,51	Геодезический метод	2,5	-
469	613205,57	3354628,69	Геодезический метод	2,5	-
470	613271,57	3354620,11	Геодезический метод	2,5	-
471	613268,27	3354513,21	Геодезический метод	2,5	-
472	613313,81	3354389,82	Геодезический метод	2,5	-
473	613305,23	3354294,81	Геодезический метод	2,5	-
474	613334,93	3354228,16	Геодезический метод	2,5	-
475	613315,52	3354185,94	Геодезический метод	2,5	-
476	613325,69	3354146,34	Геодезический метод	2,5	-
477	613402,11	3354101,46	Геодезический метод	2,5	-
478	613482,76	3354116,65	Геодезический метод	2,5	-
479	613664,25	3354220,24	Геодезический метод	2,5	-
480	613732,89	3354172,73	Геодезический метод	2,5	-
481	613755,99	3354096,19	Геодезический метод	2,5	-
482	613780,40	3354023,61	Геодезический метод	2,5	-
483	613801,52	3353910,12	Геодезический метод	2,5	-
484	613846,40	3353854,69	Геодезический метод	2,5	-
485	613932,19	3353830,94	Геодезический метод	2,5	-
486	614091,25	3353870,53	Геодезический метод	2,5	-
487	614245,68	3353760,33	Геодезический метод	2,5	-
488	614253,60	3353658,06	Геодезический метод	2,5	-
489	614301,12	3353601,96	Геодезический метод	2,5	-
490	614316,95	3353560,40	Геодезический метод	2,5	-
491	614299,50	3353477,59	Геодезический метод	2,5	-
492	614271,79	3353421,83	Геодезический метод	2,5	-
493	614273,44	3353358,15	Геодезический метод	2,5	-

1	2	3	4	5	6
494	614329,19	3353341,66	Геодезический метод	2,5	-
495	614431,13	3353415,23	Геодезический метод	2,5	-
496	614509,01	3353433,05	Геодезический метод	2,5	-
497	614557,84	3353404,02	Геодезический метод	2,5	-
498	614586,88	3353309,00	Геодезический метод	2,5	-
499	614592,16	3353256,87	Геодезический метод	2,5	-
500	614614,60	3353151,30	Геодезический метод	2,5	-
501	614636,98	3353133,81	Геодезический метод	2,5	-
502	614692,88	3353156,39	Геодезический метод	2,5	-
503	614742,33	3353195,09	Геодезический метод	2,5	-
504	614775,66	3353155,31	Геодезический метод	2,5	-
505	614812,21	3353132,74	Геодезический метод	2,5	-
506	614855,21	3353147,79	Геодезический метод	2,5	-
507	614878,46	3353169,44	Геодезический метод	2,5	-
508	614893,64	3353214,97	Геодезический метод	2,5	-
509	614905,51	3353301,74	Геодезический метод	2,5	-
510	614905,51	3353355,85	Геодезический метод	2,5	-
511	614866,26	3353406,33	Геодезический метод	2,5	-
512	614827,26	3353445,60	Геодезический метод	2,5	-
513	614820,81	3353467,10	Геодезический метод	2,5	-
514	614860,58	3353507,95	Геодезический метод	2,5	-
515	614911,11	3353517,63	Геодезический метод	2,5	-
516	614954,11	3353521,93	Геодезический метод	2,5	-
517	614981,39	3353528,73	Геодезический метод	2,5	-
518	615028,00	3353566,40	Геодезический метод	2,5	-
519	615118,95	3353654,10	Геодезический метод	2,5	-
520	615208,68	3353781,44	Геодезический метод	2,5	-
521	615294,36	3353999,19	Геодезический метод	2,5	-
522	615382,14	3354054,62	Геодезический метод	2,5	-

1	2	3	4	5	6
523	615495,65	3354098,83	Геодезический метод	2,5	-
524	615555,05	3354077,71	Геодезический метод	2,5	-
525	615607,85	3354025,59	Геодезический метод	2,5	-
526	615669,22	3353943,11	Геодезический метод	2,5	-
527	615685,06	3353843,47	Геодезический метод	2,5	-
528	615602,57	3353766,27	Геодезический метод	2,5	-
529	615590,69	3353693,69	Геодезический метод	2,5	-
530	615677,80	3353663,99	Геодезический метод	2,5	-
531	616082,90	3353493,76	Геодезический метод	2,5	-
532	616171,45	3353481,21	Геодезический метод	2,5	-
533	616232,83	3353526,75	Геодезический метод	2,5	-
534	616236,14	3353673,23	Геодезический метод	2,5	-
535	616214,36	3353714,80	Геодезический метод	2,5	-
536	616200,50	3353745,82	Геодезический метод	2,5	-
537	616258,57	3353750,43	Геодезический метод	2,5	-
538	616265,17	3353655,42	Геодезический метод	2,5	-
539	616284,31	3353584,15	Геодезический метод	2,5	-
540	616263,85	3353417,21	Геодезический метод	2,5	-
541	616294,87	3353368,38	Геодезический метод	2,5	-
542	616426,20	3353357,83	Геодезический метод	2,5	-
543	616467,12	3353169,77	Геодезический метод	2,5	-
544	616513,32	3353115,66	Геодезический метод	2,5	-
545	616572,71	3353074,09	Геодезический метод	2,5	-
546	616516,62	3352979,08	Геодезический метод	2,5	-
547	616534,44	3352921,67	Геодезический метод	2,5	-
548	616552,92	3352845,13	Геодезический метод	2,5	-
549	616541,04	3352792,34	Геодезический метод	2,5	-
550	616442,04	3352772,55	Геодезический метод	2,5	-
551	616422,68	3352732,60	Геодезический метод	2,5	-

1	2	3	4	5	6
552	616477,68	3352684,13	Геодезический метод	2,5	-
553	616584,60	3352632,65	Геодезический метод	2,5	-
554	616624,85	3352634,63	Геодезический метод	2,5	-
555	616673,69	3352666,31	Геодезический метод	2,5	-
556	616708,01	3352644,54	Геодезический метод	2,5	-
557	616687,55	3352558,76	Геодезический метод	2,5	-
558	616655,21	3352503,98	Геодезический метод	2,5	-
559	616614,30	3352480,23	Геодезический метод	2,5	-
560	616562,85	3352468,72	Геодезический метод	2,5	-
561	616428,18	3352494,75	Геодезический метод	2,5	-
562	616261,87	3352536,98	Геодезический метод	2,5	-
563	616199,18	3352527,08	Геодезический метод	2,5	-
564	616196,54	3352458,46	Геодезический метод	2,5	-
565	616238,11	3352410,29	Геодезический метод	2,5	-
566	616349,65	3352400,39	Геодезический метод	2,5	-
567	616451,28	3352394,46	Геодезический метод	2,5	-
568	616485,60	3352366,74	Геодезический метод	2,5	-
569	616422,91	3352236,75	Геодезический метод	2,5	-
570	616422,25	3352173,40	Геодезический метод	2,5	-
571	616561,50	3352156,25	Геодезический метод	2,5	-
572	616606,95	3352147,67	Геодезический метод	2,5	-
573	616616,85	3352106,76	Геодезический метод	2,5	-
574	616601,02	3352079,71	Геодезический метод	2,5	-
575	616561,43	3352042,76	Геодезический метод	2,5	-
576	616488,86	3352028,90	Геодезический метод	2,5	-
577	616424,19	3351996,57	Геодезический метод	2,5	-
578	616432,77	3351961,60	Геодезический метод	2,5	-
579	616488,86	3351920,69	Геодезический метод	2,5	-
580	616577,93	3351856,02	Геодезический метод	2,5	-

1	2	3	4	5	6
581	616593,10	3351815,11	Геодезический метод	2,5	-
582	616484,90	3351731,31	Геодезический метод	2,5	-
583	616485,56	3351681,82	Геодезический метод	2,5	-
584	616554,83	3351596,04	Геодезический метод	2,5	-
585	616399,79	3351472,65	Геодезический метод	2,5	-
586	616393,85	3351440,98	Геодезический метод	2,5	-
587	616428,16	3351415,25	Геодезический метод	2,5	-
588	616705,26	3351396,77	Геодезический метод	2,5	-
589	616756,73	3351436,36	Геодезический метод	2,5	-
590	616777,18	3351419,87	Геодезический метод	2,5	-
591	616771,90	3351318,25	Геодезический метод	2,5	-
592	616742,21	3351257,54	Геодезический метод	2,5	-
593	616609,60	3351163,85	Геодезический метод	2,5	-
594	616616,19	3351089,94	Геодезический метод	2,5	-
595	616658,42	3351081,37	Геодезический метод	2,5	-
596	616741,55	3351104,46	Геодезический метод	2,5	-
597	616818,08	3351101,16	Геодезический метод	2,5	-
598	616917,05	3351019,34	Геодезический метод	2,5	-
599	616928,93	3350981,07	Геодезический метод	2,5	-
600	616898,58	3350933,56	Геодезический метод	2,5	-
601	616905,18	3350891,33	Геодезический метод	2,5	-
602	616967,19	3350818,09	Геодезический метод	2,5	-
603	617018,00	3350824,03	Геодезический метод	2,5	-
604	617046,37	3350796,97	Геодезический метод	2,5	-
605	617049,01	3350770,58	Геодезический метод	2,5	-
606	617087,27	3350726,37	Геодезический метод	2,5	-
607	617281,90	3350633,33	Геодезический метод	2,5	-
608	617336,00	3350661,05	Геодезический метод	2,5	-
609	617372,94	3350728,35	Геодезический метод	2,5	-

1	2	3	4	5	6
610	617403,29	3350730,33	Геодезический метод	2,5	-
611	617402,09	3350674,93	Геодезический метод	2,5	-
612	617417,70	3350614,24	Геодезический метод	2,5	-
613	617481,86	3350579,56	Геодезический метод	2,5	-
614	617552,96	3350603,84	Геодезический метод	2,5	-
615	617688,22	3350804,99	Геодезический метод	2,5	-
616	617730,82	3350872,03	Геодезический метод	2,5	-
617	617752,95	3350822,71	Геодезический метод	2,5	-
618	617738,49	3350710,28	Геодезический метод	2,5	-
619	617635,52	3350549,53	Геодезический метод	2,5	-
620	617655,81	3350507,96	Геодезический метод	2,5	-
621	617736,31	3350523,80	Геодезический метод	2,5	-
622	617847,30	3350576,59	Геодезический метод	2,5	-
623	617952,86	3350660,38	Геодезический метод	2,5	-
624	618042,58	3350809,51	Геодезический метод	2,5	-
625	618106,58	3350821,38	Геодезический метод	2,5	-
626	618125,05	3350789,06	Геодезический метод	2,5	-
627	618059,74	3350699,98	Геодезический метод	2,5	-
628	618060,40	3350612,88	Геодезический метод	2,5	-
629	618090,75	3350593,74	Геодезический метод	2,5	-
630	618261,62	3350723,07	Геодезический метод	2,5	-
631	618283,39	3350717,79	Геодезический метод	2,5	-
632	618295,27	3350682,82	Геодезический метод	2,5	-
633	618250,41	3350592,42	Геодезический метод	2,5	-
634	618195,65	3350552,17	Геодезический метод	2,5	-
635	618113,18	3350517,86	Геодезический метод	2,5	-
636	618035,99	3350466,39	Геодезический метод	2,5	-
637	617975,29	3350461,11	Геодезический метод	2,5	-
638	617917,13	3350496,31	Геодезический метод	2,5	-



1	2	3	4	5	6
639	617847,95	3350488,83	Геодезический метод	2,5	-
640	617576,14	3350323,87	Геодезический метод	2,5	-
641	617454,11	3350198,05	Геодезический метод	2,5	-
642	617354,46	3350077,74	Геодезический метод	2,5	-
643	617358,43	3350020,34	Геодезический метод	2,5	-
644	617390,10	3349995,26	Геодезический метод	2,5	-
645	617538,54	3350038,81	Геодезический метод	2,5	-
646	617625,79	3350048,89	Геодезический метод	2,5	-
647	617647,40	3350008,46	Геодезический метод	2,5	-
648	617603,19	3349954,35	Геодезический метод	2,5	-
649	617245,61	3349863,29	Геодезический метод	2,5	-
650	617279,26	3349683,15	Геодезический метод	2,5	-
651	617476,52	3349554,48	Геодезический метод	2,5	-
652	617515,44	3349574,94	Геодезический метод	2,5	-
653	617597,26	3349736,60	Геодезический метод	2,5	-
654	617630,24	3349745,84	Геодезический метод	2,5	-
655	617663,23	3349722,09	Геодезический метод	2,5	-
656	617671,15	3349634,98	Геодезический метод	2,5	-
657	617626,28	3349569,66	Геодезический метод	2,5	-
658	617634,86	3349499,06	Геодезический метод	2,5	-
659	617674,29	3349453,53	Геодезический метод	2,5	-
660	617842,02	3349402,06	Геодезический метод	2,5	-
661	617886,23	3349450,23	Геодезический метод	2,5	-
662	618047,20	3349523,48	Геодезический метод	2,5	-
663	618042,58	3349660,06	Геодезический метод	2,5	-
664	618061,06	3349694,37	Геодезический метод	2,5	-
665	618102,68	3349696,89	Геодезический метод	2,5	-
666	618118,28	3349582,44	Геодезический метод	2,5	-
667	618144,30	3349539,08	Геодезический метод	2,5	-

1	2	3	4	5	6
668	618228,35	3349523,06	Геодезический метод	2,5	-
669	618269,15	3349552,96	Геодезический метод	2,5	-
670	618289,96	3349660,47	Геодезический метод	2,5	-
671	618343,72	3349693,42	Геодезический метод	2,5	-
672	618456,44	3349651,80	Геодезический метод	2,5	-
673	618496,32	3349674,35	Геодезический метод	2,5	-
674	618515,40	3349747,18	Геодезический метод	2,5	-
675	618650,66	3349826,95	Геодезический метод	2,5	-
676	618763,38	3349814,81	Геодезический метод	2,5	-
677	618704,31	3349697,67	Геодезический метод	2,5	-
678	618714,20	3349677,88	Геодезический метод	2,5	-
679	618792,71	3349704,93	Геодезический метод	2,5	-
680	618831,64	3349694,37	Геодезический метод	2,5	-
681	618875,85	3349644,88	Геодезический метод	2,5	-
682	618905,53	3349650,83	Геодезический метод	2,5	-
683	618891,70	3349767,99	Геодезический метод	2,5	-
684	618902,24	3349823,70	Геодезический метод	2,5	-
685	619016,56	3349818,28	Геодезический метод	2,5	-
686	619051,24	3349754,11	Геодезический метод	2,5	-
687	619014,83	3349672,61	Геодезический метод	2,5	-
688	619004,42	3349608,45	Геодезический метод	2,5	-
689	619087,66	3349499,20	Геодезический метод	2,5	-
690	619065,77	3349451,55	Геодезический метод	2,5	-
691	618978,68	3349440,99	Геодезический метод	2,5	-
692	618975,38	3349389,53	Геодезический метод	2,5	-
693	619034,78	3349353,66	Геодезический метод	2,5	-
694	619080,37	3349303,75	Геодезический метод	2,5	-
695	619096,33	3349240,81	Геодезический метод	2,5	-
696	619079,63	3349114,37	Геодезический метод	2,5	-

1	2	3	4	5	6
697	619100,74	3349051,03	Геодезический метод	2,5	-
698	619147,62	3349004,87	Геодезический метод	2,5	-
699	619176,61	3348880,79	Геодезический метод	2,5	-
700	619234,33	3348823,70	Геодезический метод	2,5	-
701	619248,53	3348742,88	Геодезический метод	2,5	-
702	619290,76	3348715,83	Геодезический метод	2,5	-
703	619333,64	3348727,04	Геодезический метод	2,5	-
704	619378,57	3348817,44	Геодезический метод	2,5	-
705	619445,87	3348901,24	Геодезический метод	2,5	-
706	619486,71	3348872,21	Геодезический метод	2,5	-
707	619453,72	3348711,87	Геодезический метод	2,5	-
708	619430,03	3348606,95	Геодезический метод	2,5	-
709	619317,15	3348531,07	Геодезический метод	2,5	-
710	619298,67	3348487,52	Геодезический метод	2,5	-
711	619314,57	3348440,67	Геодезический метод	2,5	-
712	619490,73	3348398,44	Геодезический метод	2,5	-
713	619542,85	3348365,44	Геодезический метод	2,5	-
714	619540,87	3348322,56	Геодезический метод	2,5	-
715	619497,93	3348249,98	Геодезический метод	2,5	-
716	619517,72	3348135,16	Геодезический метод	2,5	-
717	619505,85	3348019,03	Геодезический метод	2,5	-
718	619544,77	3347945,79	Геодезический метод	2,5	-
719	619621,31	3347945,13	Геодезический метод	2,5	-
720	619674,80	3347966,90	Геодезический метод	2,5	-
721	619806,08	3347909,50	Геодезический метод	2,5	-
722	619880,64	3347912,13	Геодезический метод	2,5	-
723	619969,01	3347951,73	Геодезический метод	2,5	-
724	619998,70	3347945,13	Геодезический метод	2,5	-
725	619926,79	3347792,05	Геодезический метод	2,5	-

1	2	3	4	5	6
726	619933,39	3347713,52	Геодезический метод	2,5	-
727	619965,08	3347684,49	Геодезический метод	2,5	-
728	620058,11	3347699,01	Геодезический метод	2,5	-
729	620188,74	3347830,98	Геодезический метод	2,5	-
730	620246,80	3347854,73	Геодезический метод	2,5	-
731	620274,51	3347824,38	Геодезический метод	2,5	-
732	620283,75	3347676,57	Геодезический метод	2,5	-
733	620322,01	3347607,29	Геодезический метод	2,5	-
734	620386,67	3347582,21	Геодезический метод	2,5	-
735	620420,31	3347613,23	Геодезический метод	2,5	-
736	620409,10	3347734,63	Геодезический метод	2,5	-
737	620420,31	3347825,04	Геодезический метод	2,5	-
738	620523,89	3347846,15	Геодезический метод	2,5	-
739	620603,72	3347836,91	Геодезический метод	2,5	-
740	620714,56	3347788,75	Геодезический метод	2,5	-
741	620760,74	3347644,24	Геодезический метод	2,5	-
742	620732,38	3347593,43	Геодезический метод	2,5	-
743	620632,09	3347562,42	Геодезический метод	2,5	-
744	620602,40	3347501,71	Геодезический метод	2,5	-
745	620613,62	3347443,65	Геодезический метод	2,5	-
746	620666,40	3347416,59	Геодезический метод	2,5	-
747	620801,00	3347454,87	Геодезический метод	2,5	-
748	620691,47	3347278,03	Геодезический метод	2,5	-
749	620718,53	3347227,21	Геодезический метод	2,5	-
750	620786,48	3347233,15	Геодезический метод	2,5	-
751	620847,18	3347279,35	Геодезический метод	2,5	-
752	620947,45	3347475,32	Геодезический метод	2,5	-
753	621146,72	3347508,97	Геодезический метод	2,5	-
754	621241,04	3347619,17	Геодезический метод	2,5	-

1	2	3	4	5	6
755	621420,53	3347696,37	Геодезический метод	2,5	-
756	621413,28	3347774,88	Геодезический метод	2,5	-
757	621325,53	3347852,09	Геодезический метод	2,5	-
758	621206,07	3347836,25	Геодезический метод	2,5	-
759	621170,44	3347856,71	Геодезический метод	2,5	-
760	621182,98	3347909,50	Геодезический метод	2,5	-
761	621212,67	3347938,53	Геодезический метод	2,5	-
762	621492,40	3347937,87	Геодезический метод	2,5	-
763	621639,53	3347968,22	Геодезический метод	2,5	-
764	621737,82	3348008,47	Геодезический метод	2,5	-
765	621755,64	3348046,75	Геодезический метод	2,5	-
766	621740,46	3348127,90	Геодезический метод	2,5	-
767	621880,33	3348195,87	Геодезический метод	2,5	-
768	621904,75	3348187,29	Геодезический метод	2,5	-
769	621906,72	3347993,96	Геодезический метод	2,5	-
770	621936,41	3347759,71	Геодезический метод	2,5	-
771	621805,12	3347666,02	Геодезический метод	2,5	-
772	621763,62	3347591,45	Геодезический метод	2,5	-
773	621793,97	3347537,35	Геодезический метод	2,5	-
774	621851,86	3347524,04	Геодезический метод	2,5	-
775	621851,86	3347524,03	Геодезический метод	2,5	-
776	621933,77	3347512,27	Геодезический метод	2,5	-
777	622009,65	3347416,59	Геодезический метод	2,5	-
778	622123,78	3347231,17	Геодезический метод	2,5	-
779	622140,28	3347136,16	Геодезический метод	2,5	-
780	622105,31	3347008,15	Геодезический метод	2,5	-
781	622092,77	3346973,84	Геодезический метод	2,5	-
782	622080,24	3346889,38	Геодезический метод	2,5	-
783	622107,29	3346824,71	Геодезический метод	2,5	-

1	2	3	4	5	6
784	622187,78	3346797,66	Геодезический метод	2,5	-
785	622247,15	3346821,42	Геодезический метод	2,5	-
786	622322,37	3346846,48	Геодезический метод	2,5	-
787	622388,34	3346846,48	Геодезический метод	2,5	-
788	622441,09	3346879,87	Геодезический метод	2,5	-
789	622392,30	3346967,24	Геодезический метод	2,5	-
790	622418,69	3347087,99	Геодезический метод	2,5	-
791	622447,71	3347120,32	Геодезический метод	2,5	-
792	622499,18	3347139,46	Геодезический метод	2,5	-
793	622552,39	3347132,07	Геодезический метод	2,5	-
794	622575,70	3347101,19	Геодезический метод	2,5	-
795	622546,02	3346969,88	Геодезический метод	2,5	-
796	622528,20	3346795,02	Геодезический метод	2,5	-
797	622559,87	3346702,64	Геодезический метод	2,5	-
798	622573,73	3346599,05	Геодезический метод	2,5	-
799	622462,89	3346573,31	Геодезический метод	2,5	-
800	622419,10	3346468,25	Геодезический метод	2,5	-
801	622423,91	3346358,30	Геодезический метод	2,5	-
802	622497,24	3346330,81	Геодезический метод	2,5	-
803	622573,68	3346396,10	Геодезический метод	2,5	-
804	622637,39	3346429,77	Геодезический метод	2,5	-
805	622667,12	3346411,90	Геодезический метод	2,5	-
806	622652,67	3346372,05	Геодезический метод	2,5	-
807	622403,99	3346176,89	Геодезический метод	2,5	-
808	622377,12	3346149,69	Геодезический метод	2,5	-
809	622354,69	3346117,36	Геодезический метод	2,5	-
810	622378,44	3346016,40	Геодезический метод	2,5	-
811	622408,79	3345967,58	Геодезический метод	2,5	-
812	622452,33	3345966,92	Геодезический метод	2,5	-

1	2	3	4	5	6
813	622625,85	3346025,64	Геодезический метод	2,5	-
814	622690,50	3346049,40	Геодезический метод	2,5	-
815	622781,55	3346094,27	Геодезический метод	2,5	-
816	622798,34	3346117,79	Геодезический метод	2,5	-
817	622720,02	3346180,32	Геодезический метод	2,5	-
818	622711,09	3346203,00	Геодезический метод	2,5	-
819	622755,74	3346230,49	Геодезический метод	2,5	-
820	622836,80	3346218,12	Геодезический метод	2,5	-
821	622908,95	3346211,93	Геодезический метод	2,5	-
822	622965,97	3346170,70	Геодезический метод	2,5	-
823	622972,84	3346137,03	Геодезический метод	2,5	-
824	622912,38	3346078,62	Геодезический метод	2,5	-
825	622848,84	3345960,32	Геодезический метод	2,5	-
826	622856,10	3345898,95	Геодезический метод	2,5	-
827	622896,35	3345805,92	Геодезический метод	2,5	-
828	622935,06	3345774,20	Геодезический метод	2,5	-
829	622996,89	3345776,26	Геодезический метод	2,5	-
830	623025,06	3345819,55	Геодезический метод	2,5	-
831	623058,64	3345908,19	Геодезический метод	2,5	-
832	623106,81	3345936,56	Геодезический метод	2,5	-
833	623136,49	3345920,07	Геодезический метод	2,5	-
834	623146,39	3345871,24	Геодезический метод	2,5	-
835	623131,21	3345793,38	Геодезический метод	2,5	-
836	623040,15	3345695,86	Геодезический метод	2,5	-
837	622994,14	3345600,34	Геодезический метод	2,5	-
838	623008,57	3345530,25	Геодезический метод	2,5	-
839	623170,14	3345386,26	Геодезический метод	2,5	-
840	623308,67	3345187,64	Геодезический метод	2,5	-
841	623393,11	3345146,73	Геодезический метод	2,5	-

1	2	3	4	5	6
842	623532,31	3345127,60	Геодезический метод	2,5	-
843	623610,81	3345064,91	Геодезический метод	2,5	-
844	623704,70	3344926,34	Геодезический метод	2,5	-
845	623802,30	3344903,85	Картометрический метод	12,5	-
846	623972,61	3344886,14	Картометрический метод	12,5	-
847	624156,11	3344781,48	Картометрический метод	12,5	-
848	624263,64	3344850,42	Картометрический метод	12,5	-
849	624307,29	3344695,64	Картометрический метод	12,5	-
850	624455,45	3344610,97	Картометрический метод	12,5	-
851	624483,23	3344499,85	Картометрический метод	12,5	-
852	624394,60	3344386,08	Картометрический метод	12,5	-
853	624451,48	3344261,72	Картометрический метод	12,5	-
854	624401,21	3344194,26	Картометрический метод	12,5	-
855	624275,54	3344198,22	Картометрический метод	12,5	-
856	624130,02	3343995,82	Картометрический метод	12,5	-
857	624173,68	3343956,13	Картометрический метод	12,5	-
858	624343,01	3343994,50	Картометрический метод	12,5	-
859	624598,32	3343830,45	Картометрический метод	12,5	-
860	624660,49	3343682,29	Картометрический метод	12,5	-
861	624799,39	3343629,37	Картометрический метод	12,5	-
862	624718,70	3343539,41	Картометрический метод	12,5	-
863	624651,23	3343370,08	Картометрический метод	12,5	-
864	624727,96	3343256,31	Картометрический метод	12,5	-
865	624582,44	3342938,81	Картометрический метод	12,5	-
866	624692,24	3342866,05	Картометрический метод	12,5	-
867	624770,29	3342724,50	Картометрический метод	12,5	-
868	624676,37	3342609,40	Картометрический метод	12,5	-
869	624507,03	3342758,89	Картометрический метод	12,5	-
870	624194,85	3342466,53	Картометрический метод	12,5	-



1	2	3	4	5	6
871	623873,39	3342270,74	Картометрический метод	12,5	-
872	623971,28	3342168,87	Картометрический метод	12,5	-
873	623872,08	3342135,80	Картометрический метод	12,5	-
874	623686,87	3342293,22	Картометрический метод	12,5	-
875	623600,63	3342302,34	Картометрический метод	12,5	-
876	623591,63	3342129,18	Картометрический метод	12,5	-
877	623491,09	3342100,08	Картометрический метод	12,5	-
878	623546,64	3341819,62	Картометрический метод	12,5	-
879	623671,00	3341875,18	Картометрический метод	12,5	-
880	623819,16	3341621,18	Картометрический метод	12,5	-
881	623639,25	3341539,16	Картометрический метод	12,5	-
882	623618,08	3341412,16	Картометрический метод	12,5	-
883	623369,39	3341434,65	Картометрический метод	12,5	-
884	623157,73	3341369,83	Картометрический метод	12,5	-
885	623334,99	3341211,08	Картометрический метод	12,5	-
886	622965,91	3341047,04	Картометрический метод	12,5	-
887	622706,64	3341180,65	Картометрический метод	12,5	-
888	622607,42	3341015,29	Картометрический метод	12,5	-
889	622647,11	3340872,41	Картометрический метод	12,5	-
890	622554,51	3340718,95	Картометрический метод	12,5	-
891	622459,27	3340789,07	Картометрический метод	12,5	-
892	622330,32	3340752,54	Картометрический метод	12,5	-
893	622391,15	3340674,49	Картометрический метод	12,5	-
894	622506,22	3340662,58	Картометрический метод	12,5	-
895	622715,18	3340483,99	Картометрический метод	12,5	-
896	622746,92	3340411,23	Картометрический метод	12,5	-
897	623031,27	3340281,58	Картометрический метод	12,5	-
898	622914,33	3340115,70	Картометрический метод	12,5	-
899	622850,82	3339914,62	Картометрический метод	12,5	-

1	2	3	4	5	6
900	622800,56	3339504,52	Картометрический метод	12,5	-
901	622729,12	3339337,83	Картометрический метод	12,5	-
902	622501,59	3339078,54	Картометрический метод	12,5	-
903	622459,26	3338906,56	Картометрический метод	12,5	-
904	622189,40	3338798,08	Картометрический метод	12,5	-
905	622237,03	3338713,41	Картометрический метод	12,5	-
906	622496,30	3338745,16	Картометрический метод	12,5	-
907	622358,73	3338501,75	Картометрический метод	12,5	-
908	622326,98	3338192,18	Картометрический метод	12,5	-
909	622491,01	3337951,41	Картометрический метод	12,5	-
910	622568,69	3338013,19	Геодезический метод	2,5	-
911	622647,56	3337990,83	Геодезический метод	2,5	-
912	622663,33	3337898,79	Геодезический метод	2,5	-
913	622718,68	3337779,36	Геодезический метод	2,5	-
914	622875,25	3337734,47	Геодезический метод	2,5	-
915	623085,28	3337723,02	Геодезический метод	2,5	-
916	623251,39	3337720,15	Геодезический метод	2,5	-
917	623442,33	3337723,97	Геодезический метод	2,5	-
918	623522,53	3337727,79	Геодезический метод	2,5	-
919	623587,44	3337685,77	Геодезический метод	2,5	-
920	623702,01	3337524,39	Геодезический метод	2,5	-
921	623798,43	3337355,36	Геодезический метод	2,5	-
922	623898,67	3337178,69	Геодезический метод	2,5	-
923	624030,42	3336875,98	Геодезический метод	2,5	-
924	624117,30	3336813,90	Геодезический метод	2,5	-
925	624038,06	3336716,50	Геодезический метод	2,5	-
926	623896,76	3336437,65	Геодезический метод	2,5	-
927	623782,20	3336170,27	Геодезический метод	2,5	-
928	623640,91	3335910,52	Геодезический метод	2,5	-

1	2	3	4	5	6
929	623499,61	3335616,40	Геодезический метод	2,5	-
930	623427,06	3335398,67	Геодезический метод	2,5	-
931	623449,97	3335322,27	Геодезический метод	2,5	-
932	623537,96	3335301,29	Геодезический метод	2,5	-
933	623581,14	3335300,34	Геодезический метод	2,5	-
934	623871,55	3335286,65	Геодезический метод	2,5	-
935	624039,85	3335249,83	Геодезический метод	2,5	-
936	624244,96	3335157,79	Геодезический метод	2,5	-
937	624305,37	3335043,43	Геодезический метод	2,5	-
938	624300,67	3334942,21	Геодезический метод	2,5	-
939	624233,83	3334774,13	Геодезический метод	2,5	-
940	624149,80	3334623,25	Геодезический метод	2,5	-
941	623995,11	3334191,62	Геодезический метод	2,5	-
942	623890,08	3334015,91	Геодезический метод	2,5	-
943	623903,44	3333918,50	Геодезический метод	2,5	-
944	623880,53	3333872,66	Геодезический метод	2,5	-
945	623927,56	3333767,34	Геодезический метод	2,5	-
946	624108,14	3333610,55	Геодезический метод	2,5	-
947	624185,02	3333567,50	Геодезический метод	2,5	-
948	624239,52	3333441,48	Геодезический метод	2,5	-
949	624273,58	3333429,56	Геодезический метод	2,5	-
950	624287,20	3333422,75	Геодезический метод	2,5	-
951	624316,64	3333412,09	Геодезический метод	2,5	-
952	624342,44	3333386,29	Геодезический метод	2,5	-
953	624423,80	3333390,26	Геодезический метод	2,5	-
954	624489,29	3333261,26	Геодезический метод	2,5	-
955	624554,31	3333211,58	Геодезический метод	2,5	-
956	624654,25	3333214,08	Геодезический метод	2,5	-
957	624814,17	3333169,10	Геодезический метод	2,5	-

1	2	3	4	5	6
958	624926,61	3333114,13	Геодезический метод	2,5	-
959	624994,08	3333066,66	Геодезический метод	2,5	-
960	625124,01	3333026,68	Геодезический метод	2,5	-
961	625193,97	3333001,69	Геодезический метод	2,5	-
962	625235,44	3332981,42	Геодезический метод	2,5	-
963	625296,96	3332896,09	Геодезический метод	2,5	-
964	625190,18	3332844,40	Геодезический метод	2,5	-
965	625240,02	3332770,95	Геодезический метод	2,5	-
966	625258,28	3332737,11	Геодезический метод	2,5	-
967	625259,32	3332695,15	Геодезический метод	2,5	-
968	625240,15	3332651,64	Геодезический метод	2,5	-
969	625158,32	3332602,31	Геодезический метод	2,5	-
970	625139,67	3332575,38	Геодезический метод	2,5	-
971	625158,32	3332524,10	Геодезический метод	2,5	-
972	625351,10	3332377,45	Геодезический метод	2,5	-
973	625436,42	3332385,35	Геодезический метод	2,5	-
974	625368,46	3332630,82	Геодезический метод	2,5	-
975	625434,44	3332748,92	Геодезический метод	2,5	-
976	625489,20	3332742,98	Геодезический метод	2,5	-
977	625558,48	3332704,71	Геодезический метод	2,5	-
978	625603,86	3332702,79	Геодезический метод	2,5	-
979	625623,30	3332671,77	Геодезический метод	2,5	-
980	625649,68	3332651,25	Геодезический метод	2,5	-
981	625684,86	3332641,48	Геодезический метод	2,5	-
982	625722,97	3332643,44	Геодезический метод	2,5	-
983	625767,91	3332681,55	Геодезический метод	2,5	-
984	625797,99	3332725,83	Геодезический метод	2,5	-
985	625958,31	3332702,73	Геодезический метод	2,5	-
986	626011,76	3332716,60	Геодезический метод	2,5	-

1	2	3	4	5	6
987	626054,65	3332789,17	Геодезический метод	2,5	-
988	626078,40	3332944,90	Геодезический метод	2,5	-
989	626103,06	3333014,84	Геодезический метод	2,5	-
990	626135,14	3333051,13	Геодезический метод	2,5	-
991	626186,21	3333051,13	Геодезический метод	2,5	-
992	626207,06	3333022,76	Геодезический метод	2,5	-
993	626209,57	3332984,47	Геодезический метод	2,5	-
994	626227,15	3332953,20	Геодезический метод	2,5	-
995	626297,45	3332935,66	Геодезический метод	2,5	-
996	626348,26	3332966,02	Геодезический метод	2,5	-
997	626408,96	3333076,21	Геодезический метод	2,5	-
998	626472,30	3333161,33	Геодезический метод	2,5	-
999	626515,85	3333203,56	Геодезический метод	2,5	-
1000	626770,75	3333481,35	Геодезический метод	2,5	-
1001	626821,41	3333592,35	Геодезический метод	2,5	-
1002	626870,38	3333648,23	Геодезический метод	2,5	-
1003	626900,31	3333592,35	Геодезический метод	2,5	-
1004	626908,19	3333537,12	Геодезический метод	2,5	-
1005	626942,07	3333479,37	Геодезический метод	2,5	-
1006	627010,69	3333445,06	Геодезический метод	2,5	-
1007	627120,22	3333454,96	Геодезический метод	2,5	-
1008	627194,78	3333480,69	Геодезический метод	2,5	-
1009	627285,83	3333532,82	Геодезический метод	2,5	-
1010	627508,84	3333596,83	Геодезический метод	2,5	-
1011	627600,47	3333648,76	Геодезический метод	2,5	-
1012	627700,84	3333724,84	Геодезический метод	2,5	-
1013	628012,93	3333883,86	Геодезический метод	2,5	-
1014	628252,43	3333918,83	Геодезический метод	2,5	-
1015	628532,19	3333759,15	Геодезический метод	2,5	-

1	2	3	4	5	6
1016	628592,89	3333749,25	Геодезический метод	2,5	-
1017	628626,54	3333790,16	Геодезический метод	2,5	-
1018	628657,61	3333916,58	Геодезический метод	2,5	-
1019	628655,43	3333934,03	Геодезический метод	2,5	-
1020	628627,08	3333968,93	Геодезический метод	2,5	-
1021	628581,28	3334003,83	Геодезический метод	2,5	-
1022	628462,25	3334064,00	Геодезический метод	2,5	-
1023	628395,61	3334121,40	Геодезический метод	2,5	-
1024	628381,09	3334174,85	Геодезический метод	2,5	-
1025	628420,68	3334214,44	Геодезический метод	2,5	-
1026	628517,67	3334229,62	Геодезический метод	2,5	-
1027	628723,53	3334182,11	Геодезический метод	2,5	-
1028	628801,39	3334186,73	Геодезический метод	2,5	-
1029	628853,51	3334223,02	Геодезический метод	2,5	-
1030	628883,20	3334269,21	Геодезический метод	2,5	-
1031	628881,22	3334352,35	Геодезический метод	2,5	-
1032	628850,21	3334402,50	Геодезический метод	2,5	-
1033	628782,91	3334466,50	Геодезический метод	2,5	-
1034	628816,56	3334506,75	Геодезический метод	2,5	-
1035	628973,59	3334603,09	Геодезический метод	2,5	-
1036	629145,80	3334735,06	Геодезический метод	2,5	-
1037	629261,92	3334909,92	Геодезический метод	2,5	-
1038	629295,57	3334836,01	Геодезический метод	2,5	-
1039	629339,78	3334826,12	Геодезический метод	2,5	-
1040	629407,06	3334860,61	Геодезический метод	2,5	-
1041	629461,84	3334964,68	Геодезический метод	2,5	-
1042	629477,02	3335039,90	Геодезический метод	2,5	-
1043	629459,20	3335102,59	Геодезический метод	2,5	-
1044	629373,74	3335217,62	Геодезический метод	2,5	-

1	2	3	4	5	6
1045	629382,29	3335272,84	Геодезический метод	2,5	-
1046	629415,82	3335297,17	Геодезический метод	2,5	-
1047	629515,94	3335299,22	Геодезический метод	2,5	-
1048	629664,98	3335276,88	Геодезический метод	2,5	-
1049	629705,31	3335246,44	Геодезический метод	2,5	-
1050	629735,66	3335212,78	Геодезический метод	2,5	-
1051	629825,39	3335177,81	Геодезический метод	2,5	-
1052	629817,92	3335078,19	Геодезический метод	2,5	-
1053	629857,06	3335037,92	Геодезический метод	2,5	-
1054	630003,76	3335056,54	Геодезический метод	2,5	-
1055	630197,19	3335046,22	Геодезический метод	2,5	-
1056	630321,54	3335149,90	Геодезический метод	2,5	-
1057	630512,21	3335231,26	Геодезический метод	2,5	-
1058	630597,99	3335334,19	Геодезический метод	2,5	-
1059	630586,80	3335429,21	Геодезический метод	2,5	-
1060	630594,06	3335477,38	Геодезический метод	2,5	-
1061	630654,76	3335567,12	Геодезический метод	2,5	-
1062	630618,46	3335677,31	Геодезический метод	2,5	-
1063	630585,48	3335807,30	Геодезический метод	2,5	-
1064	630530,05	3335867,35	Геодезический метод	2,5	-
1065	630502,58	3335879,15	Геодезический метод	2,5	-
1066	630488,79	3335879,15	Геодезический метод	2,5	-
1067	630397,80	3335912,25	Геодезический метод	2,5	-
1068	630356,44	3335949,47	Геодезический метод	2,5	-
1069	630334,38	3336023,93	Геодезический метод	2,5	-
1070	630335,76	3336055,64	Геодезический метод	2,5	-
1071	630371,61	3336079,08	Геодезический метод	2,5	-
1072	630400,56	3336073,57	Геодезический метод	2,5	-
1073	630661,35	3336070,58	Геодезический метод	2,5	-

1	2	3	4	5	6
1074	630755,05	3336118,75	Геодезический метод	2,5	-
1075	630762,96	3336184,73	Геодезический метод	2,5	-
1076	630710,83	3336255,34	Геодезический метод	2,5	-
1077	630666,59	3336330,62	Геодезический метод	2,5	-
1078	630665,51	3336407,08	Геодезический метод	2,5	-
1079	630734,59	3336438,11	Геодезический метод	2,5	-
1080	630774,92	3336436,37	Геодезический метод	2,5	-
1081	630838,83	3336364,87	Геодезический метод	2,5	-
1082	630878,08	3336356,42	Геодезический метод	2,5	-
1083	630972,31	3336377,32	Геодезический метод	2,5	-
1084	630988,51	3336381,62	Геодезический метод	2,5	-
1085	631010,01	3336409,96	Геодезический метод	2,5	-
1086	631020,75	3336494,97	Геодезический метод	2,5	-
1087	631019,78	3336526,24	Геодезический метод	2,5	-
1088	631002,19	3336561,42	Геодезический метод	2,5	-
1089	630944,54	3336648,39	Геодезический метод	2,5	-
1090	630950,40	3336668,91	Геодезический метод	2,5	-
1091	631003,17	3336666,95	Геодезический метод	2,5	-
1092	631180,61	3336665,10	Геодезический метод	2,5	-
1093	631246,59	3336639,37	Геодезический метод	2,5	-
1094	631337,16	3336567,90	Геодезический метод	2,5	-
1095	631392,41	3336572,06	Геодезический метод	2,5	-
1096	631497,98	3336676,32	Геодезический метод	2,5	-
1097	631510,51	3336727,79	Геодезический метод	2,5	-
1098	631458,38	3336779,38	Геодезический метод	2,5	-
1099	631331,70	3336771,34	Геодезический метод	2,5	-
1100	631251,87	3336820,82	Геодезический метод	2,5	-
1101	631214,92	3336859,09	Геодезический метод	2,5	-
1102	631210,31	3336900,00	Геодезический метод	2,5	-



1	2	3	4	5	6
1103	631250,75	3336941,54	Геодезический метод	2,5	-
1104	631335,76	3337006,03	Геодезический метод	2,5	-
1105	631383,64	3337035,35	Геодезический метод	2,5	-
1106	631480,37	3337087,14	Геодезический метод	2,5	-
1107	631536,06	3337116,45	Геодезический метод	2,5	-
1108	631593,71	3337146,74	Геодезический метод	2,5	-
1109	631643,54	3337186,81	Геодезический метод	2,5	-
1110	631644,03	3337222,96	Геодезический метод	2,5	-
1111	631583,45	3337279,64	Геодезический метод	2,5	-
1112	631565,37	3337308,96	Геодезический метод	2,5	-
1113	631561,46	3337382,24	Геодезический метод	2,5	-
1114	631522,87	3337455,53	Геодезический метод	2,5	-
1115	631518,06	3337514,82	Геодезический метод	2,5	-
1116	631561,55	3337635,67	Геодезический метод	2,5	-
1117	631744,66	3337473,17	Геодезический метод	2,5	-
1118	631876,20	3337419,01	Геодезический метод	2,5	-
1119	631949,94	3337323,62	Геодезический метод	2,5	-
1120	632004,04	3337161,30	Геодезический метод	2,5	-
1121	632074,79	3337101,78	Геодезический метод	2,5	-
1122	632088,50	3336902,64	Геодезический метод	2,5	-
1123	632112,91	3336732,40	Геодезический метод	2,5	-
1124	632143,92	3336666,42	Геодезический метод	2,5	-
1125	632196,01	3336622,06	Геодезический метод	2,5	-
1126	632294,02	3336653,01	Геодезический метод	2,5	-
1127	632425,55	3336686,54	Геодезический метод	2,5	-
1128	632505,50	3336655,59	Геодезический метод	2,5	-
1129	632558,00	3336558,65	Геодезический метод	2,5	-
1130	632606,09	3336500,85	Геодезический метод	2,5	-
1131	632615,73	3336493,99	Геодезический метод	2,5	-

1	2	3	4	5	6
1132	632672,40	3336503,76	Геодезический метод	2,5	-
1133	632725,16	3336558,49	Геодезический метод	2,5	-
1134	632772,06	3336593,66	Геодезический метод	2,5	-
1135	632893,71	3336603,44	Геодезический метод	2,5	-
1136	632944,25	3336661,14	Геодезический метод	2,5	-
1137	632920,50	3336760,12	Геодезический метод	2,5	-
1138	632917,67	3336938,08	Геодезический метод	2,5	-
1139	632938,76	3336965,83	Геодезический метод	2,5	-
1140	633093,54	3336903,19	Геодезический метод	2,5	-
1141	633142,55	3336921,24	Геодезический метод	2,5	-
1142	633139,97	3337026,99	Геодезический метод	2,5	-
1143	633155,63	3337099,98	Геодезический метод	2,5	-
1144	633255,23	3337130,29	Геодезический метод	2,5	-
1145	633480,42	3337177,93	Геодезический метод	2,5	-
1146	633697,74	3337243,78	Геодезический метод	2,5	-
1147	633821,12	3337291,95	Геодезический метод	2,5	-
1148	633878,84	3337299,19	Геодезический метод	2,5	-
1149	633923,39	3337282,05	Геодезический метод	2,5	-
1150	633952,46	3337238,56	Геодезический метод	2,5	-
1151	633992,01	3337086,74	Геодезический метод	2,5	-
1152	634030,41	3337035,02	Геодезический метод	2,5	-
1153	634106,16	3336977,21	Геодезический метод	2,5	-
1154	634179,39	3336993,70	Геодезический метод	2,5	-
1155	634193,09	3337028,77	Геодезический метод	2,5	-
1156	634179,39	3337106,54	Геодезический метод	2,5	-
1157	634128,58	3337291,95	Геодезический метод	2,5	-
1158	634142,08	3337332,86	Геодезический метод	2,5	-
1159	634280,88	3337424,25	Геодезический метод	2,5	-
1160	634397,19	3337466,17	Геодезический метод	2,5	-

1	2	3	4	5	6
1161	634529,67	3337509,11	Геодезический метод	2,5	-
1162	634575,80	3337520,57	Геодезический метод	2,5	-
1163	634614,00	3337497,65	Геодезический метод	2,5	-
1164	634626,07	3337443,06	Геодезический метод	2,5	-
1165	634616,83	3337397,53	Геодезический метод	2,5	-
1166	634593,08	3337376,41	Геодезический метод	2,5	-
1167	634560,10	3337381,69	Геодезический метод	2,5	-
1168	634482,24	3337398,85	Геодезический метод	2,5	-
1169	634404,39	3337367,17	Геодезический метод	2,5	-
1170	634297,50	3337276,12	Геодезический метод	2,5	-
1171	634288,01	3337210,13	Геодезический метод	2,5	-
1172	634350,03	3337163,94	Геодезический метод	2,5	-
1173	634544,01	3337207,49	Геодезический метод	2,5	-
1174	634670,68	3337218,05	Геодезический метод	2,5	-
1175	634757,77	3337186,38	Геодезический метод	2,5	-
1176	634903,90	3337108,50	Геодезический метод	2,5	-
1177	635017,06	3337109,17	Геодезический метод	2,5	-
1178	635096,40	3337123,40	Геодезический метод	2,5	-
1179	635214,34	3337066,29	Геодезический метод	2,5	-
1180	635319,90	3337054,40	Геодезический метод	2,5	-
1181	635459,23	3337069,38	Геодезический метод	2,5	-
1182	635706,53	3337079,48	Геодезический метод	2,5	-
1183	635893,91	3337096,63	Геодезический метод	2,5	-
1184	635932,18	3337076,84	Геодезический метод	2,5	-
1185	635949,33	3336962,03	Геодезический метод	2,5	-
1186	635966,49	3336861,73	Геодезический метод	2,5	-
1187	636014,65	3336808,29	Геодезический метод	2,5	-
1188	636066,11	3336821,48	Геодезический метод	2,5	-
1189	636150,56	3336893,40	Геодезический метод	2,5	-

1	2	3	4	5	6
1190	636169,68	3336939,60	Геодезический метод	2,5	-
1191	636283,18	3337031,97	Геодезический метод	2,5	-
1192	636296,38	3337123,03	Геодезический метод	2,5	-
1193	636401,96	3337211,45	Геодезический метод	2,5	-
1194	636491,70	3337215,40	Геодезический метод	2,5	-
1195	636565,62	3337219,37	Геодезический метод	2,5	-
1196	636667,24	3337261,60	Геодезический метод	2,5	-
1197	636801,85	3337352,65	Геодезический метод	2,5	-
1198	636964,19	3337446,36	Геодезический метод	2,5	-
1199	637090,88	3337534,77	Геодезический метод	2,5	-
1200	637230,78	3337621,87	Геодезический метод	2,5	-
1201	637308,65	3337702,37	Геодезический метод	2,5	-
1202	637377,28	3337792,11	Геодезический метод	2,5	-
1203	637434,03	3337850,17	Геодезический метод	2,5	-
1204	637474,94	3337866,02	Геодезический метод	2,5	-
1205	637509,25	3337825,11	Геодезический метод	2,5	-
1206	637509,25	3337718,21	Геодезический метод	2,5	-
1207	637531,69	3337617,91	Геодезический метод	2,5	-
1208	637585,80	3337584,92	Геодезический метод	2,5	-
1209	637621,43	3337562,48	Геодезический метод	2,5	-
1210	637705,90	3337495,18	Геодезический метод	2,5	-
1211	637767,93	3337462,19	Геодезический метод	2,5	-
1212	637841,83	3337513,65	Геодезический метод	2,5	-
1213	637897,27	3337565,13	Геодезический метод	2,5	-
1214	637881,43	3337644,31	Геодезический метод	2,5	-
1215	637758,69	3337714,25	Геодезический метод	2,5	-
1216	637696,66	3337755,16	Геодезический метод	2,5	-
1217	637654,43	3337825,11	Геодезический метод	2,5	-
1218	637661,03	3337856,78	Геодезический метод	2,5	-

1	2	3	4	5	6
1219	637697,98	3337868,65	Геодезический метод	2,5	-
1220	637794,32	3337788,15	Геодезический метод	2,5	-
1221	637844,48	3337773,63	Геодезический метод	2,5	-
1222	637902,55	3337776,28	Геодезический метод	2,5	-
1223	637977,77	3337780,23	Геодезический метод	2,5	-
1224	638133,51	3337778,92	Геодезический метод	2,5	-
1225	638258,88	3337803,99	Геодезический метод	2,5	-
1226	638335,43	3337829,06	Геодезический метод	2,5	-
1227	638390,86	3337862,06	Геодезический метод	2,5	-
1228	638460,81	3337892,40	Геодезический метод	2,5	-
1229	638517,56	3337906,92	Геодезический метод	2,5	-
1230	638538,68	3337947,84	Геодезический метод	2,5	-
1231	638550,55	3337992,71	Геодезический метод	2,5	-
1232	638590,15	3338048,13	Геодезический метод	2,5	-
1233	638682,53	3338094,32	Геодезический метод	2,5	-
1234	638790,75	3338083,76	Геодезический метод	2,5	-
1235	638829,03	3338114,12	Геодезический метод	2,5	-
1236	638830,35	3338185,38	Геодезический метод	2,5	-
1237	638809,23	3338257,96	Геодезический метод	2,5	-
1238	638848,82	3338326,59	Геодезический метод	2,5	-
1239	638906,89	3338331,87	Геодезический метод	2,5	-
1240	638928,01	3338256,64	Геодезический метод	2,5	-
1241	638963,64	3338181,42	Геодезический метод	2,5	-
1242	638984,50	3338163,57	Геодезический метод	2,5	-
1243	639020,44	3338164,57	Геодезический метод	2,5	-
1244	639064,37	3338190,53	Геодезический метод	2,5	-
1245	639106,30	3338193,52	Геодезический метод	2,5	-
1246	639157,21	3338106,67	Геодезический метод	2,5	-
1	639177,19	3338073,95	Картометрический метод	12,5	-

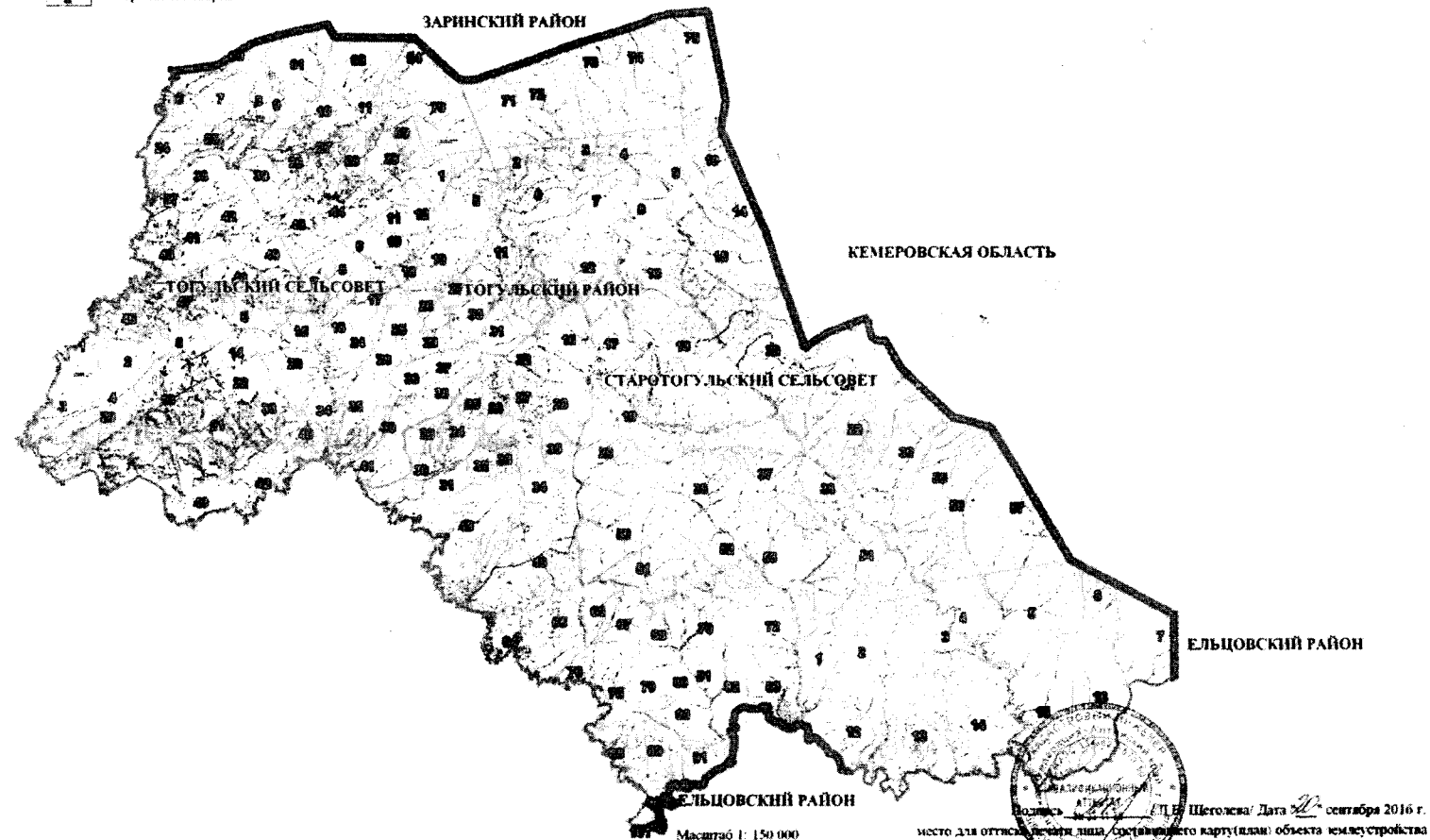


## Раздел 4

План границ объекта  
государственного природного комплексного заказника  
«Тогульский» в Тогульском районе

ИСПОЛЬЗУЕМЫЕ УСЛОВНЫЕ ЗНАКИ  
И ОБОЗНАЧЕНИЯ

	границы муниципальных районов
	границы муниципальных образований (сельских поселений)
	границы заказника «Тогульский»
	границы лесных кварталов
	номер лесного квартала



ПРИЛОЖЕНИЕ 29  
к изменениям, которые вносятся в  
постановление Администрации  
Алтайского края от 26.06.2007  
№ 278

ПРИЛОЖЕНИЕ 2  
к положению о государственном  
природном комплексном заказнике  
краевого значения «Тогульский»  
в Тогульском и Ельцовском  
районах

ОПИСАНИЕ МЕСТОПОЛОЖЕНИЯ ГРАНИЦ  
государственного природного комплексного заказника  
«Тогульский» в Ельцовском районе

Раздел 1

Сведения об объекте		
№ п/п	Характеристики объекта	Описание характеристик
1	2	3
1	Местоположение объекта	Российская Федерация, Алтайский край, Ельцовский район, Пуштулимский сельсовет
2	Площадь объекта +/- величина погрешности определения площади (Р +/- Дельта Р)	1784600 кв.м ± 58445 кв.м
3	Иные характеристики объекта	-

Раздел 2

Сведения о местоположении границ объекта					
1. Система координат МСК-22, зона 3					
2. Сведения о характерных точках границ объекта					
Обозначение характерных точек границ	Координаты, м		Метод определения координат характерной точки	Средняя квадратическая погрешность положения характерной точки (Mt), м	Описание обозначения точки на местности
1	2	3	4	5	6
1	618795,96	3374893,58	Картометрический метод	12,5	-

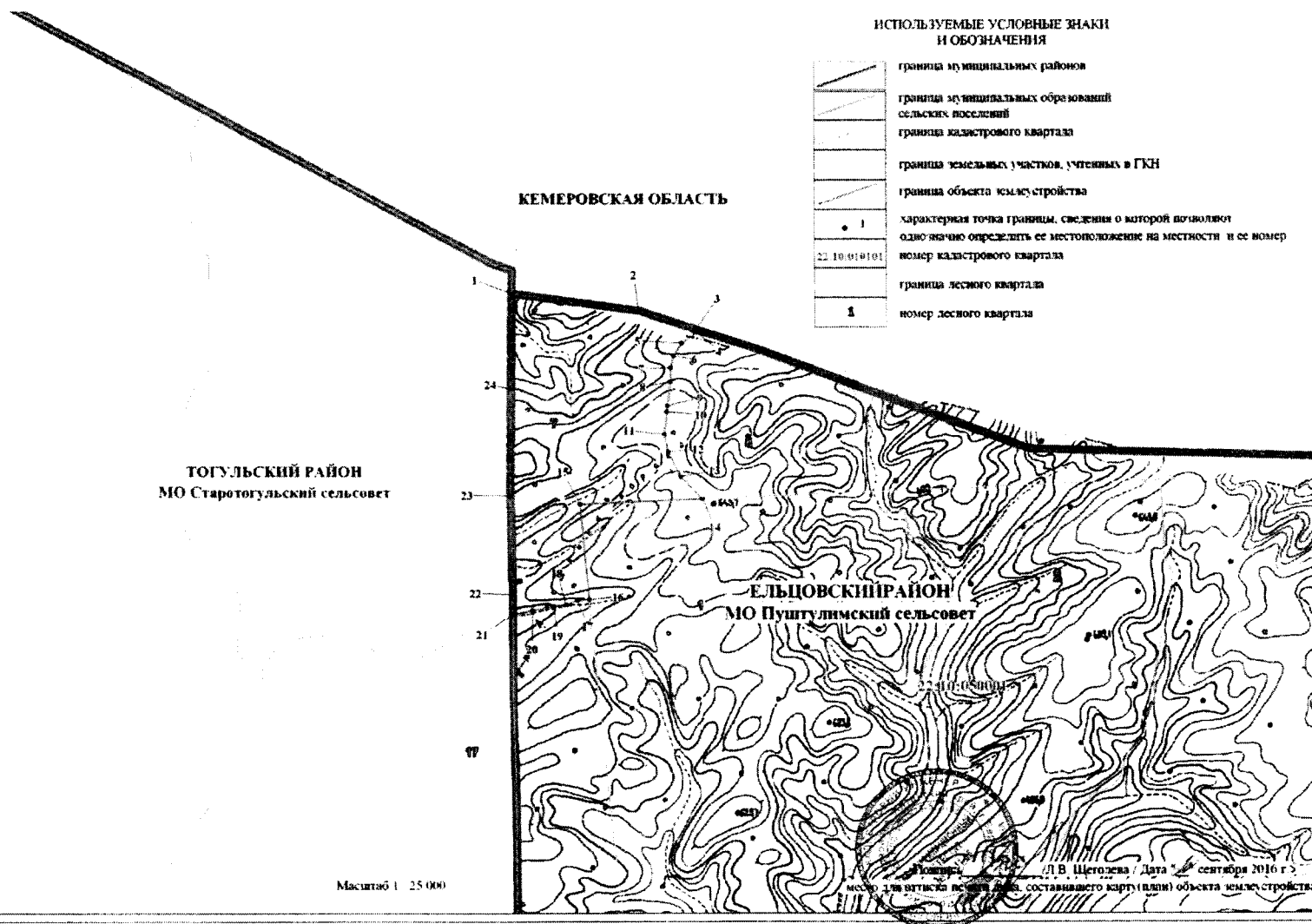


1	2	3	4	5	6
2	618682,91	3375739,01	Картометрический метод	12,5	-
3	618556,62	3376122,15	Геодезический метод	2,5	-
4	618538,76	3376126,90	Геодезический метод	2,5	-
5	618463,43	3376024,92	Геодезический метод	2,5	-
6	618379,88	3375972,24	Геодезический метод	2,5	-
7	618298,54	3375953,63	Геодезический метод	2,5	-
8	618207,01	3375951,92	Геодезический метод	2,5	-
9	618043,25	3375930,39	Геодезический метод	2,5	-
10	618003,56	3375926,38	Геодезический метод	2,5	-
11	617852,70	3375911,55	Геодезический метод	2,5	-
12	617735,64	3375934,46	Геодезический метод	2,5	-
13	617569,66	3376017,64	Геодезический метод	2,5	-
14	617419,33	3376159,79	Геодезический метод	2,5	-
15	617384,92	3375338,95	Геодезический метод	2,5	-
16	616744,72	3375399,99	Геодезический метод	2,5	-
17	616738,87	3375319,36	Геодезический метод	2,5	-
18	616709,75	3375245,33	Геодезический метод	2,5	-
19	616697,39	3375160,68	Геодезический метод	2,5	-
20	616671,35	3375021,34	Геодезический метод	2,5	-
21	616644,03	3374890,64	Геодезический метод	2,5	-
22	616779,56	3374890,20	Картометрический метод	12,5	-
23	617441,11	3374882,99	Картометрический метод	12,5	-
24	618155,58	3374888,12	Картометрический метод	12,5	-
1	618795,96	3374893,58	Картометрический метод	12,5	-



## Раздел 4

План границ объекта  
государственного природного комплексного заказника  
«Тогульский» в Ельцовском районе



ПРИЛОЖЕНИЕ 30  
к изменениям, которые вносятся в  
постановление Администрации  
Алтайского края от 26.06.2007  
№ 278

ПРИЛОЖЕНИЕ  
к положению о государственном  
природном комплексном заказнике  
краевого значения «Уржумский»  
в Алейском районе

ОПИСАНИЕ МЕСТОПОЛОЖЕНИЯ ГРАНИЦ  
государственного природного комплексного заказника  
«Уржумский»

Раздел 1

Сведения об объекте		
№ п/п	Характеристики объекта	Описание характеристик
1	2	3
1	Местоположение объекта	Российская Федерация, Алтайский край, Алейский район, Осколковский, Дубровский, Ветельский сельсовет
2	Площадь объекта +/- величина погрешности определения площади (Р +/- Дельта Р)	206580000 кв.м ± 628814 кв.м
3	Иные характеристики объекта	-

Раздел 2

Сведения о местоположении границ объекта						
1. Система координат МСК-22, зона 2						
2. Сведения о характерных точках границ объекта						
Обозначение характерных точек границ	Координаты, м		Метод определения координат характерной точки	Средняя квадратическая погрешность положения характерной точки (Mt), м	Описание обозначения точки на местности	
1	2	3	4	5	6	
1	491025,70	2353609,00	Картометрический метод	12,5	долговременный межевой знак	

1	2	3	4	5	6
2	490409,90	2354067,70	Картометрический метод	12,5	долговременный межевой знак
3	489551,04	2354698,88	Картометрический метод	12,5	долговременный межевой знак
4	488735,40	2355298,30	Картометрический метод	12,5	долговременный межевой знак
5	488171,80	2354791,50	Картометрический метод	12,5	долговременный межевой знак
6	487024,90	2353758,50	Картометрический метод	12,5	долговременный межевой знак
7	485755,70	2353323,30	Картометрический метод	12,5	долговременный межевой знак
8	484819,61	2353000,70	Картометрический метод	12,5	долговременный межевой знак
9	484151,80	2352771,50	Картометрический метод	12,5	долговременный межевой знак
10	483789,20	2352645,00	Картометрический метод	12,5	долговременный межевой знак
11	482843,00	2352320,00	Картометрический метод	12,5	долговременный межевой знак
12	481032,91	2351698,70	Картометрический метод	12,5	долговременный межевой знак
13	480944,86	2351945,78	Картометрический метод	12,5	долговременный межевой знак

1	2	3	4	5	6
14	480552,70	2351801,80	Картометрический метод	12,5	долговременный межевой знак
15	479762,40	2351522,80	Картометрический метод	12,5	долговременный межевой знак
16	479290,00	2351353,80	Картометрический метод	12,5	долговременный межевой знак
17	479048,60	2351267,40	Картометрический метод	12,5	долговременный межевой знак
18	478309,10	2351008,80	Картометрический метод	12,5	долговременный межевой знак
19	477861,30	2350851,90	Картометрический метод	12,5	долговременный межевой знак
20	477467,80	2350713,70	Картометрический метод	12,5	долговременный межевой знак
21	477241,20	2350632,40	Картометрический метод	12,5	долговременный межевой знак
22	477069,30	2350443,60	Картометрический метод	12,5	долговременный межевой знак
23	476872,46	2350421,98	Картометрический метод	12,5	долговременный межевой знак
24	476563,20	2350396,50	Картометрический метод	12,5	долговременный межевой знак

1	2	3	4	5	6
25	476116,80	2350360,10	Картометрический метод	12,5	долговременный межевой знак
26	475703,71	2350235,60	Картометрический метод	12,5	долговременный межевой знак
27	475359,70	2350128,80	Картометрический метод	12,5	долговременный межевой знак
28	475199,60	2350037,40	Картометрический метод	12,5	долговременный межевой знак
29	474940,90	2349888,60	Картометрический метод	12,5	долговременный межевой знак
30	475507,40	2349054,60	Картометрический метод	12,5	долговременный межевой знак
31	475685,51	2348789,81	Картометрический метод	12,5	долговременный межевой знак
32	475720,01	2348113,70	Картометрический метод	12,5	долговременный межевой знак
33	475317,80	2347932,60	Картометрический метод	12,5	долговременный межевой знак
34	475253,40	2348022,60	Картометрический метод	12,5	долговременный межевой знак
35	474735,40	2347731,10	Картометрический метод	12,5	долговременный межевой знак

1	2	3	4	5	6
36	473766,71	2347275,10	Картометрический метод	12,5	долговременный межевой знак
37	473547,30	2347201,90	Картометрический метод	12,5	долговременный межевой знак
38	472343,80	2346798,40	Картометрический метод	12,5	долговременный межевой знак
39	471195,00	2346366,50	Картометрический метод	12,5	долговременный межевой знак
40	470331,70	2346078,90	Картометрический метод	12,5	долговременный межевой знак
41	468964,50	2345601,00	Картометрический метод	12,5	долговременный межевой знак
42	469404,40	2344388,70	Картометрический метод	12,5	долговременный межевой знак
43	469659,10	2343697,00	Картометрический метод	12,5	долговременный межевой знак
44	469007,80	2343203,20	Картометрический метод	12,5	долговременный межевой знак
45	468469,80	2342789,60	Картометрический метод	12,5	долговременный межевой знак
46	468868,40	2342388,60	Картометрический метод	12,5	долговременный



1	2	3	4	5	6
					межевой знак
47	469227,00	2341839,40	Картометрический метод	12,5	долговре- менный межевой знак
48	468987,30	2341631,40	Картометрический метод	12,5	долговре- менный межевой знак
49	469233,80	2341310,70	Картометрический метод	12,5	долговре- менный межевой знак
50	469724,26	2340674,78	Картометрический метод	12,5	долговре- менный межевой знак
51	470200,90	2340057,80	Картометрический метод	12,5	долговре- менный межевой знак
52	469506,50	2339744,70	Картометрический метод	12,5	долговре- менный межевой знак
53	468828,50	2339292,80	Картометрический метод	12,5	долговре- менный межевой знак
54	468713,30	2339408,39 -	Картометрический метод	12,5	долговре- менный межевой знак
55	468412,80	2339226,20	Картометрический метод	12,5	долговре- менный межевой знак
56	468779,06	2338814,18 -	Картометрический метод	12,5	долговре- менный межевой знак

1	2	3	4	5	6
57	469988,60	2337453,80	Картометрический метод	12,5	долговременный межевой знак
58	470271,05	2337136,05	Картометрический метод	12,5	долговременный межевой знак
59	469772,08	2336522,39 -	Картометрический метод	12,5	долговременный межевой знак
60	469244,80	2336226,60	Картометрический метод	12,5	долговременный межевой знак
61	469266,20	2335812,70	Картометрический метод	12,5	долговременный межевой знак
62	469008,80	2335517,60	Картометрический метод	12,5	долговременный межевой знак
63	468245,70	2334751,80	Картометрический метод	12,5	долговременный межевой знак
64	468014,90	2334236,40	Картометрический метод	12,5	долговременный межевой знак
65	468246,10	2333989,70	Картометрический метод	12,5	долговременный межевой знак
66	468874,33	2333336,33	Картометрический метод	12,5	долговременный межевой знак
67	469130,70	2333069,70	Картометрический метод	12,5	долговременный межевой знак

1	2	3	4	5	6
68	469385,60	2332804,70	Картометрический метод	12,5	долговременный межевой знак
69	468430,00	2331832,80	Картометрический метод	12,5	долговременный межевой знак
70	468051,00	2331447,50	Картометрический метод	12,5	долговременный межевой знак
71	468494,90	2330989,10	Картометрический метод	12,5	долговременный межевой знак
72	469433,50	2330019,90	Картометрический метод	12,5	долговременный межевой знак
73	470148,90	2329281,10	Картометрический метод	12,5	-
74	470548,70	2328868,00	Картометрический метод	12,5	-
75	470901,96	2329210,55	Картометрический метод	12,5	-
76	471087,20	2329276,80	Картометрический метод	12,5	-
77	471205,20	2329369,77	Аналитический метод	2,5	-
78	471353,22	2329346,57	Аналитический метод	2,5	-
79	471401,40	2329384,40	Аналитический метод	2,5	-
80	471404,60	2329505,40	Аналитический метод	2,5	-
81	471423,20	2329547,80	Аналитический метод	2,5	-
82	471459,20	2329604,00	Аналитический метод	2,5	-
83	471514,15	2329683,80	Аналитический метод	2,5	-
84	471531,60	2329736,80	Аналитический метод	2,5	-
85	471583,60	2329759,00	Аналитический метод	2,5	-
86	471664,40	2329763,20	Аналитический метод	2,5	-
87	471772,47	2329744,22	Аналитический метод	2,5	-

1	2	3	4	5	6
88	471820,00	2329760,00	Аналитический метод	2,5	-
89	471850,20	2329810,20	Аналитический метод	2,5	-
90	471830,34	2329850,63	Картометрический метод	12,5	-
91	471827,90	2329864,32	Картометрический метод	12,5	-
92	471832,15	2329880,57	Картометрический метод	12,5	-
93	471851,34	2329912,22	Картометрический метод	12,5	-
94	471870,39	2329933,59	Картометрический метод	12,5	-
95	471895,91	2329954,87	Картометрический метод	12,5	-
96	471920,85	2329960,99	Картометрический метод	12,5	-
97	471984,26	2329967,49	Картометрический метод	12,5	-
98	472006,25	2329971,83	Картометрический метод	12,5	-
99	472027,26	2329984,27	Картометрический метод	12,5	-
100	472050,29-	2330011,94	Картометрический метод	12,5	-
101	472075,67	2330062,75	Картометрический метод	12,5	-
102	472096,06	2330113,00	Картометрический метод	12,5	-
103	472117,56	2330153,29	Картометрический метод	12,5	-
104	472130,64	2330172,75	Картометрический метод	12,5	-
105	472156,00	2330206,60	Картометрический метод	12,5	-
106	472183,12	2330238,68	Картометрический метод	12,5	-
107	472215,24	2330274,99	Картометрический метод	12,5	-
108	472265,64	2330336,04	Картометрический метод	12,5	-
109	472306,09	2330382,33	Картометрический метод	12,5	-
110	472327,34	2330399,63	Картометрический метод	12,5	-
111	472371,60	2330442,51	Картометрический метод	12,5	-
112	472405,88	2330465,32	Картометрический метод	12,5	-
113	472445,93	2330482,17	Картометрический метод	12,5	-
114	472486,35	2330496,89	Картометрический метод	12,5	-
115	472533,09	2330506,90	Картометрический метод	12,5	-
116	472576,90	2330525,95	Картометрический метод	12,5	-

1	2	3	4	5	6
117	472600,45	2330540,66	Картометрический метод	12,5	-
118	472615,37	2330557,97	Картометрический метод	12,5	-
119	472634,44	2330583,06	Картометрический метод	12,5	-
120	472657,79-	2330625,34	Картометрический метод	12,5	-
121	472676,45	2330667,89	Картометрический метод	12,5	-
122	472697,80	2330714,33	Картометрический метод	12,5	-
123	472716,92	2330758,56	Картометрический метод	12,5	-
124	472740,29-	2330802,91	Картометрический метод	12,5	-
125	472755,01	2330828,57	Картометрический метод	12,5	-
126	472793,07	2330877,76	Картометрический метод	12,5	-
127	472826,87	2330917,20	Картометрический метод	12,5	-
128	472888,43	2330957,86	Картометрический метод	12,5	-
129	472924,26	2330987,04	Картометрический метод	12,5	-
130	472947,44	2331016,91	Картометрический метод	12,5	-
131	472981,29	2331076,35	Картометрический метод	12,5	-
132	473009,17	2331150,33	Картометрический метод	12,5	-
133	473028,06	2331194,39	Картометрический метод	12,5	-
134	473055,30	2331239,19	Картометрический метод	12,5	-
135	473099,91	2331281,75	Картометрический метод	12,5	-
136	473163,35	2331334,28	Картометрический метод	12,5	-
137	473273,19	2331433,65	Картометрический метод	12,5	-
138	473343,35	2331505,58	Картометрический метод	12,5	-
139	473427,93	2331588,33	Картометрический метод	12,5	-
140	473455,28	2331615,43	Картометрический метод	12,5	-
141	473480,93	2331643,17	Картометрический метод	12,5	-
142	473518,18	2331677,21	Картометрический метод	12,5	-
143	473548,23	2331688,07	Картометрический метод	12,5	-
144	473597,16	2331691,87	Картометрический метод	12,5	-
145	473695,59	2331711,16	Картометрический метод	12,5	-

1	2	3	4	5	6
146	473743,94	2331722,00	Картометрический метод	12,5	-
147	473766,79	2331721,78	Картометрический метод	12,5	-
148	473785,93	2331715,14	Картометрический метод	12,5	-
149	473819,83	2331699,96	Картометрический метод	12,5	-
150	473868,24	2331697,92	Картометрический метод	12,5	-
151	473929,66	2331710,45	Картометрический метод	12,5	-
152	473946,66	2331719,67	Картометрический метод	12,5	-
153	473975,75	2331753,11	Картометрический метод	12,5	-
154	473990,81	2331805,97	Картометрический метод	12,5	-
155	474001,45	2331886,78	Картометрический метод	12,5	-
156	474009,52	2331916,28	Картометрический метод	12,5	-
157	474028,97	2331952,48	Картометрический метод	12,5	-
158	474056,32	2331986,05	Картометрический метод	12,5	-
159	474086,91	2332026,93	Картометрический метод	12,5	-
160	474102,97	2332068,40	Картометрический метод	12,5	-
161	474109,02	2332083,54	Картометрический метод	12,5	-
162	474119,81	2332098,18	Картометрический метод	12,5	-
163	474142,53	2332106,63	Картометрический метод	12,5	-
164	474212,59	2332112,94	Картометрический метод	12,5	-
165	474301,90	2332121,27	Картометрический метод	12,5	-
166	474456,51	2332146,55	Картометрический метод	12,5	-
167	474545,21	2332163,50	Картометрический метод	12,5	-
168	474591,98	2332189,15	Картометрический метод	12,5	-
169	474608,67	2332214,57	Картометрический метод	12,5	-
170	474612,86	2332236,33	Картометрический метод	12,5	-
171	474615,19	2332263,24	Картометрический метод	12,5	-
172	474615,10	2332303,00	Картометрический метод	12,5	-
173	474602,28	2332379,21	Картометрический метод	12,5	-
174	474597,92	2332407,21	Картометрический метод	12,5	-

1	2	3	4	5	6
175	474595,90	2332585,52	Картометрический метод	12,5	-
176	474597,86	2332652,77	Картометрический метод	12,5	-
177	474602,04	2332690,84	Картометрический метод	12,5	-
178	474602,09	2332815,53	Картометрический метод	12,5	-
179	474593,81	2332836,67	Картометрический метод	12,5	-
180	474568,24	2332876,86	Картометрический метод	12,5	-
181	474527,54	2332922,98	Картометрический метод	12,5	-
182	474483,89	2332967,57	Картометрический метод	12,5	-
183	474466,72	2332992,67	Картометрический метод	12,5	-
184	474458,50	2333028,76	Картометрический метод	12,5	-
185	474454,32	2333058,43	Картометрический метод	12,5	-
186	474454,38	2333088,20	Картометрический метод	12,5	-
187	474460,26	2333141,29	Картометрический метод	12,5	-
188	474473,43	2333190,83	Картометрический метод	12,5	-
189	474513,64	2333291,52	Картометрический метод	12,5	-
190	474541,02	2333361,54	Картометрический метод	12,5	-
191	474566,48	2333439,70	Картометрический метод	12,5	-
192	474574,89	2333478,23	Картометрический метод	12,5	-
193	474577,10	2333543,09	Картометрический метод	12,5	-
194	474564,19	2333602,20	Картометрический метод	12,5	-
195	474546,93	2333648,44	Картометрический метод	12,5	-
196	474502,43	2333723,29	Картометрический метод	12,5	-
197	474442,86	2333794,47	Картометрический метод	12,5	-
198	474400,36	2333856,67	Картометрический метод	12,5	-
199	474401,12	2333907,37	Картометрический метод	12,5	-
200	474405,39	2333928,96	Картометрический метод	12,5	-
201	474418,01	2333971,21	Картометрический метод	12,5	-
202	474447,51	2334023,47	Картометрический метод	12,5	-
203	474471,22	2334062,14	Картометрический метод	12,5	-

1	2	3	4	5	6
204	474502,90	2334087,09	Картометрический метод	12,5	-
205	474545,47	2334102,03	Картометрический метод	12,5	-
206	474568,83	2334114,91	Картометрический метод	12,5	-
207	474617,10	2334166,23	Картометрический метод	12,5	-
208	474671,27	2334226,21	Картометрический метод	12,5	-
209	474713,57	2334260,55	Картометрический метод	12,5	-
210	474747,11	2334306,95	Картометрический метод	12,5	-
211	474779,15	2334335,89	Картометрический метод	12,5	-
212	474816,27	2334375,36	Картометрический метод	12,5	-
213	474848,59	2334425,55	Картометрический метод	12,5	-
214	474884,33	2334491,19	Картометрический метод	12,5	-
215	474912,17	2334556,51	Картометрический метод	12,5	-
216	474932,88	2334586,33	Картометрический метод	12,5	-
217	474941,20	2334599,88	Картометрический метод	12,5	-
218	474952,12	2334627,43	Картометрический метод	12,5	-
219	474973,60	2334689,66	Картометрический метод	12,5	-
220	474992,39	2334738,42	Картометрический метод	12,5	-
221	475030,99	2334825,44	Картометрический метод	12,5	-
222	475045,15	2334867,36	Картометрический метод	12,5	-
223	475051,47	2334871,84	Картометрический метод	12,5	-
224	475077,10	2334880,08	Картометрический метод	12,5	-
225	475088,00	2334882,48	Картометрический метод	12,5	-
226	475153,31	2334878,88	Картометрический метод	12,5	-
227	475222,51	2334866,31	Картометрический метод	12,5	-
228	475282,15	2334862,84	Картометрический метод	12,5	-
229	475363,95	2334866,98	Картометрический метод	12,5	-
230	475399,11	2334888,96	Картометрический метод	12,5	-
231	475437,44	2334927,57	Картометрический метод	12,5	-
232	475449,89	2334955,94	Картометрический метод	12,5	-



1	2	3	4	5	6
233	475451,47	2334971,04	Картометрический метод	12,5	-
234	475441,72	2335011,43	Картометрический метод	12,5	-
235	475436,81	2335027,88	Картометрический метод	12,5	-
236	475391,43	2335098,11	Картометрический метод	12,5	-
237	475364,84	2335127,32	Картометрический метод	12,5	-
238	475321,63	2335171,40	Картометрический метод	12,5	-
239	475307,42	2335192,41	Картометрический метод	12,5	-
240	475298,72	2335225,10	Картометрический метод	12,5	-
241	475292,45	2335327,73	Картометрический метод	12,5	-
242	475293,70	2335360,86	Картометрический метод	12,5	-
243	475320,50	2335428,25	Картометрический метод	12,5	-
244	475326,84	2335463,95	Картометрический метод	12,5	-
245	475327,07	2335496,41	Картометрический метод	12,5	-
246	475315,97	2335548,36	Картометрический метод	12,5	-
247	475307,78	2335620,35	Картометрический метод	12,5	-
248	475279,98	2335710,64	Картометрический метод	12,5	-
249	475278,15	2335772,56	Картометрический метод	12,5	-
250	475271,48	2335798,71	Картометрический метод	12,5	-
251	475271,37	2335823,81	Картометрический метод	12,5	-
252	475294,84	2335890,40	Картометрический метод	12,5	-
253	475302,89	2335921,09	Картометрический метод	12,5	-
254	475300,61	2335937,36	Картометрический метод	12,5	-
255	475284,19	2335947,94	Картометрический метод	12,5	-
256	475254,44	2335961,10	Картометрический метод	12,5	-
257	475227,03	2335971,67	Картометрический метод	12,5	-
258	475197,44	2335999,37	Картометрический метод	12,5	-
259	475177,44	2336009,46	Картометрический метод	12,5	-
260	475148,31	2336016,20	Картометрический метод	12,5	-
261	475104,25	2336026,33	Картометрический метод	12,5	-

1	2	3	4	5	6
262	475080,72	2336034,75	Картометрический метод	12,5	-
263	475062,14	2336049,82	Картометрический метод	12,5	-
264	475055,30	2336062,60	Картометрический метод	12,5	-
265	475055,91	2336081,36	Картометрический метод	12,5	-
266	475068,22	2336096,59	Картометрический метод	12,5	-
267	475083,53	2336115,11	Картометрический метод	12,5	-
268	475111,05	2336126,27	Картометрический метод	12,5	-
269	475132,14	2336137,24	Картометрический метод	12,5	-
270	475170,68	2336161,34	Картометрический метод	12,5	-
271	475203,93	2336190,42	Картометрический метод	12,5	-
272	475230,30	2336224,24	Аналитический метод	0,3	-
273	475302,91	2336366,41	Аналитический метод	0,3	-
274	475232,62	2336497,72	Аналитический метод	0,3	-
275	475204,64	2336727,59	Аналитический метод	0,3	-
276	475102,54	2336851,60	Аналитический метод	0,3	-
277	475082,05	2336965,38	Аналитический метод	0,3	-
278	475154,66	2337113,60	Аналитический метод	0,3	-
279	475260,55	2337177,13	Аналитический метод	0,3	-
280	475708,33	2337249,73	Аналитический метод	0,3	-
281	475817,25	2337364,68	Аналитический метод	0,3	-
282	475868,68	2337482,66	Аналитический метод	0,3	-
283	475859,61	2337606,69	Аналитический метод	0,3	-
284	475892,89	2337691,39	Аналитический метод	0,3	-
285	476046,50	2337785,38	Аналитический метод	0,3	-
286	476055,70	2338011,41	Картометрический метод	12,5	-
287	476171,47	2338189,70	Картометрический метод	12,5	-
288	476206,21	2338247,59	Картометрический метод	12,5	-
289	476721,37	2339014,53	Картометрический метод	12,5	-
290	476908,98	2339344,69	Картометрический метод	12,5	-

1	2	3	4	5	6
291	477107,07	2339443,73	Картометрический метод	12,5	-
292	477222,69	2339530,34	Картометрический метод	12,5	-
293	477262,05	2339697,06	Картометрический метод	12,5	-
294	477444,97	2339815,14	Картометрический метод	12,5	-
295	477590,84	2339903,13	Картометрический метод	12,5	-
296	477713,56	2339940,18	Картометрический метод	12,5	-
297	477859,43	2340021,22	Картометрический метод	12,5	-
298	478014,57	2340053,63	Картометрический метод	12,5	-
299	478079,40	2340081,42	Картометрический метод	12,5	-
300	478188,23	2340067,53	Картометрический метод	12,5	-
301	478285,47	2340044,37	Картометрический метод	12,5	-
302	478347,99	2340039,74	Картометрический метод	12,5	-
303	478389,67	2340021,22	Картометрический метод	12,5	-
304	478433,66	2340005,01	Картометрический метод	12,5	-
305	478526,28	2340023,53	Картометрический метод	12,5	-
306	478614,27	2340049,00	Картометрический метод	12,5	-
307	478629,28	2340030,23	Картометрический метод	12,5	-
308	478678,75	2340037,33	Картометрический метод	12,5	-
309	478713,20	2340053,87	Картометрический метод	12,5	-
310	478777,93	2340113,84	Картометрический метод	12,5	-
311	478801,33	2340130,13	Картометрический метод	12,5	-
312	478814,12	2340146,70	Картометрический метод	12,5	-
313	478820,54	2340172,31	Картометрический метод	12,5	-
314	478820,60	2340213,90	Картометрический метод	12,5	-
315	478811,70	2340269,19	Картометрический метод	12,5	-
316	478799,09	2340288,54	Картометрический метод	12,5	-
317	478773,56	2340307,37	Картометрический метод	12,5	-
318	478743,77	2340315,67	Картометрический метод	12,5	-
319	478712,44	2340309,55	Картометрический метод	12,5	-

1	2	3	4	5	6
320	478703,91	2340305,12	Картометрический метод	12,5	-
321	478670,54	2340269,23	Картометрический метод	12,5	-
322	478651,29	2340258,36	Картометрический метод	12,5	-
323	478640,70	2340258,36	Картометрический метод	12,5	-
324	478631,75	2340267,15	Картометрический метод	12,5	-
325	478619,37	2340298,41	Картометрический метод	12,5	-
326	478602,03	2340340,73	Картометрический метод	12,5	-
327	478599,91	2340349,56	Картометрический метод	12,5	-
328	478600,11	2340383,77	Картометрический метод	12,5	-
329	478630,21	2340427,36	Картометрический метод	12,5	-
330	478679,57	2340466,38	Картометрический метод	12,5	-
331	478751,98	2340498,03	Картометрический метод	12,5	-
332	478823,56	2340524,52	Картометрический метод	12,5	-
333	478903,57	2340534,61	Картометрический метод	12,5	-
334	478970,19	2340560,19	Картометрический метод	12,5	-
335	479001,40	2340579,10	Картометрический метод	12,5	-
336	479054,21	2340582,83	Картометрический метод	12,5	-
337	479087,58	2340602,90	Картометрический метод	12,5	-
338	479124,96	2340651,90	Картометрический метод	12,5	-
339	479135,65	2340705,36	Картометрический метод	12,5	-
340	479135,65	2340762,58	Картометрический метод	12,5	-
341	479099,53	2340878,89	Картометрический метод	12,5	-
342	479082,29	2340944,59	Картометрический метод	12,5	-
343	479084,38	2341004,33	Картометрический метод	12,5	-
344	479093,39	2341040,84	Картометрический метод	12,5	-
345	479122,76	2341099,74	Картометрический метод	12,5	-
346	479156,32	2341144,17	Картометрический метод	12,5	-
347	479204,93	2341184,44	Картометрический метод	12,5	-
348	479245,47	2341199,17	Картометрический метод	12,5	-

1	2	3	4	5	6
349	479260,77	2341199,17	Картометрический метод	12,5	-
350	479297,10	2341211,22	Картометрический метод	12,5	-
351	479377,01	2341255,70	Картометрический метод	12,5	-
352	479482,58	2341293,48	Картометрический метод	12,5	-
353	479525,33	2341306,38	Картометрический метод	12,5	-
354	479582,57	2341344,63	Картометрический метод	12,5	-
355	479603,66	2341365,39	Картометрический метод	12,5	-
356	479646,32	2341436,48	Картометрический метод	12,5	-
357	479659,42	2341489,55	Картометрический метод	12,5	-
358	479661,92	2341533,80	Картометрический метод	12,5	-
359	479668,45	2341552,18	Картометрический метод	12,5	-
360	479697,28	2341582,89	Картометрический метод	12,5	-
361	479705,49	2341595,46	Картометрический метод	12,5	-
362	479705,14	2341640,79	Картометрический метод	12,5	-
363	479683,02	2341705,53	Картометрический метод	12,5	-
364	479683,02	2341735,29	Картометрический метод	12,5	-
365	479698,11	2341780,77	Картометрический метод	12,5	-
366	479736,57	2341830,29	Картометрический метод	12,5	-
367	479801,58	2341851,17	Картометрический метод	12,5	-
368	479884,62	2341867,22	Картометрический метод	12,5	-
369	479919,28	2341879,54	Картометрический метод	12,5	-
370	479944,40	2341896,72	Картометрический метод	12,5	-
371	479994,12	2341954,79	Картометрический метод	12,5	-
372	480042,03	2342023,51	Картометрический метод	12,5	-
373	480107,40	2342141,55	Картометрический метод	12,5	-
374	480138,62	2342175,01	Картометрический метод	12,5	-
375	480187,76	2342206,66	Картометрический метод	12,5	-
376	480263,93	2342274,76	Картометрический метод	12,5	-
377	480339,55	2342329,28	Картометрический метод	12,5	-

1	2	3	4	5	6
378	480364,46	2342361,84	Аналитический метод	2,5	-
379	480383,15	2342392,30	Аналитический метод	2,5	-
380	480394,93	2342404,98	Аналитический метод	2,5	-
381	480427,29	2342428,22	Аналитический метод	2,5	-
382	480446,08	2342452,91	Аналитический метод	2,5	-
383	480467,32	2342487,93	Аналитический метод	2,5	-
384	480482,55	2342500,39	Аналитический метод	2,5	-
385	480506,24	2342506,06	Аналитический метод	2,5	-
386	480531,70	2342506,39	Аналитический метод	2,5	-
387	480588,58	2342505,77	Картометрический метод	12,5	-
388	480630,36	2342521,16	Картометрический метод	12,5	-
389	480691,52	2342565,72	Картометрический метод	12,5	-
390	480773,97	2342654,89	Картометрический метод	12,5	-
391	480807,74	2342697,45	Картометрический метод	12,5	-
392	480858,91	2342746,31	Картометрический метод	12,5	-
393	480913,49	2342826,95	Картометрический метод	12,5	-
394	480951,87	2342926,67	Картометрический метод	12,5	-
395	480954,43	2343031,94	Картометрический метод	12,5	-
396	480950,94	2343137,06	Картометрический метод	12,5	-
397	480958,00	2343166,09	Картометрический метод	12,5	-
398	481006,86	2343254,99	Картометрический метод	12,5	-
399	481095,06	2343400,24	Картометрический метод	12,5	-
400	481157,08	2343498,96	Картометрический метод	12,5	-
401	481186,55	2343574,57	Картометрический метод	12,5	-
402	481209,73	2343651,97	Картометрический метод	12,5	-
403	481226,77	2343694,48	Картометрический метод	12,5	-
404	481275,39	2343728,26	Картометрический метод	12,5	-
405	481300,77	2343732,02	Картометрический метод	12,5	-
406	481328,39	2343732,13	Картометрический метод	12,5	-

1	2	3	4	5	6
407	481356,36	2343723,83	Картометрический метод	12,5	-
408	481412,01	2343694,26	Картометрический метод	12,5	-
409	481441,38	2343664,31	Картометрический метод	12,5	-
410	481479,01	2343622,05	Картометрический метод	12,5	-
411	481553,11	2343503,10	Картометрический метод	12,5	-
412	481584,59	2343454,12	Картометрический метод	12,5	-
413	481609,56	2343439,40	Картометрический метод	12,5	-
414	481631,21	2343440,02	Картометрический метод	12,5	-
415	481665,48	2343457,17	Картометрический метод	12,5	-
416	481696,77	2343499,69	Картометрический метод	12,5	-
417	481722,07	2343544,03	Картометрический метод	12,5	-
418	481724,36	2343565,33	Аналитический метод	2,5	-
419-	481724,36	2343919,09	Аналитический метод	2,5	-
420	481680,80	2344078,83	Аналитический метод	2,5	-
421	481659,87	2344139,16	Картометрический метод	12,5	-
422	481660,82	2344191,08	Картометрический метод	12,5	-
423	481677,43	2344224,19	Картометрический метод	12,5	-
424	481700,08	2344258,18	Картометрический метод	12,5	-
425	481755,23	2344287,29	Картометрический метод	12,5	-
426	481835,84	2344358,75	Картометрический метод	12,5	-
427	481861,82	2344392,62	Картометрический метод	12,5	-
428	481882,79	2344445,49	Картометрический метод	12,5	-
429	481880,60	2344514,77	Картометрический метод	12,5	-
430	481878,39	2344567,64	Картометрический метод	12,5	-
431	481880,42	2344583,00	Картометрический метод	12,5	-
432	481916,24	2344613,11	Картометрический метод	12,5	-
433	481933,81	2344666,55	Картометрический метод	12,5	-
434	481937,86	2344688,26	Картометрический метод	12,5	-
435	481965,40	2344759,03	Картометрический метод	12,5	-

1	2	3	4	5	6
436	482002,95	2344837,08	Картометрический метод	12,5	-
437	482037,10	2344980,10	Картометрический метод	12,5	-
438	482045,64	2345016,67	Картометрический метод	12,5	-
439	482060,40	2345046,96	Картометрический метод	12,5	-
440	482071,24	2345059,53	Картометрический метод	12,5	-
441	482113,54	2345086,54	Картометрический метод	12,5	-
442	482168,91	2345138,36	Картометрический метод	12,5	-
443	482221,21	2345198,94	Картометрический метод	12,5	-
444	482245,31	2345261,03	Картометрический метод	12,5	-
445	482254,30	2345301,21	Картометрический метод	12,5	-
446	482324,63	2345357,42	Картометрический метод	12,5	-
447	482394,42	2345400,95	Картометрический метод	12,5	-
448	482443,71	2345425,97	Картометрический метод	12,5	-
449-	482528,18	2345433,45	Картометрический метод	12,5	-
450	482713,11	2345467,03	Картометрический метод	12,5	-
451	483000,32	2345513,80	Картометрический метод	12,5	-
452	483022,47	2345526,71	Картометрический метод	12,5	-
453	483046,44	2345571,50	Картометрический метод	12,5	-
454	483044,71	2345617,63	Картометрический метод	12,5	-
455	483039,82	2345629,55	Картометрический метод	12,5	-
456	483039,32	2345669,57	Картометрический метод	12,5	-
457	483053,21	2345702,68	Картометрический метод	12,5	-
458	483053,21	2345731,15	Картометрический метод	12,5	-
459	483050,75	2345760,27	Картометрический метод	12,5	-
460	483055,37	2345777,35	Картометрический метод	12,5	-
461	483089,05	2345827,48	Картометрический метод	12,5	-
462	483117,60	2345859,49	Картометрический метод	12,5	-
463	483197,15	2345902,67	Картометрический метод	12,5	-
464	483222,54	2345903,28	Картометрический метод	12,5	-



1	2	3	4	5	6
465	483292,69	2345851,14	Картометрический метод	12,5	-
466	483330,79	2345833,72	Картометрический метод	12,5	-
467	483394,13	2345829,34	Картометрический метод	12,5	-
468	483458,75	2345857,34	Картометрический метод	12,5	-
469	483531,39	2345889,00	Картометрический метод	12,5	-
470	483578,47	2345906,50	Картометрический метод	12,5	-
471	483649,90	2345915,11	Картометрический метод	12,5	-
472	483760,48	2345924,55	Картометрический метод	12,5	-
473	483891,25	2345929,22	Картометрический метод	12,5	-
474	483937,77	2345944,14	Картометрический метод	12,5	-
475	483971,94	2345978,99	Картометрический метод	12,5	-
476	483980,05	2346010,78	Картометрический метод	12,5	-
477	483980,05	2346039,28	Картометрический метод	12,5	-
478	483973,88	2346081,31	Картометрический метод	12,5	-
479-	483973,56	2346104,76	Картометрический метод	12,5	-
480	483977,92	2346127,74	Картометрический метод	12,5	-
481	483986,09	2346156,40	Картометрический метод	12,5	-
482	483994,95	2346177,07	Картометрический метод	12,5	-
483	484017,74	2346206,79	Картометрический метод	12,5	-
484	484058,50	2346217,82	Картометрический метод	12,5	-
485	484136,97	2346218,43	Картометрический метод	12,5	-
486	484241,48	2346189,81	Картометрический метод	12,5	-
487	484257,77	2346186,85	Картометрический метод	12,5	-
488	484325,35	2346186,87	Картометрический метод	12,5	-
489	484359,20	2346196,37	Картометрический метод	12,5	-
490	484418,36	2346238,58	Картометрический метод	12,5	-
491	484472,63	2346305,52	Картометрический метод	12,5	-
492	484517,87	2346401,26	Картометрический метод	12,5	-
493	484559,67	2346478,10	Картометрический метод	12,5	-

1	2	3	4	5	6
494	484584,17	2346497,47	Картометрический метод	12,5	-
495	484659,58	2346507,66	Картометрический метод	12,5	-
496	484730,50	2346506,80	Картометрический метод	12,5	-
497	484764,67	2346551,47	Картометрический метод	12,5	-
498	484751,27	2346609,53	Картометрический метод	12,5	-
499	484809,32	2346685,44	Картометрический метод	12,5	-
500	484849,52	2346663,11	Картометрический метод	12,5	-
501	484880,78	2346707,77	Картометрический метод	12,5	-
502	484974,55	2346654,10	Картометрический метод	12,5	-
503	485015,07	2346699,46	Картометрический метод	12,5	-
504	485126,39	2346823,88	Картометрический метод	12,5	-
505	485182,22	2346900,65	Картометрический метод	12,5	-
506	485255,57	2347003,46	Картометрический метод	12,5	-
507	485206,77	2347051,63	Картометрический метод	12,5	-
508	485229,10	2347082,89	Картометрический метод	12,5	-
509	485215,70	2347118,62	Картометрический метод	12,5	-
510	485340,74	2347265,98	Картометрический метод	12,5	-
511	485380,93	2347283,85	Картометрический метод	12,5	-
512	485443,45	2347364,23	Картометрический метод	12,5	-
513	485488,11	2347399,95	Картометрический метод	12,5	-
514	485631,01	2347507,13	Картометрический метод	12,5	-
515	485747,12	2347587,51	Картометрический метод	12,5	-
516	485581,89	2347788,47	Картометрический метод	12,5	-
517	485531,19	2347841,28	Картометрический метод	12,5	-
518	485474,71	2347900,11	Картометрический метод	12,5	-
519	485412,19-	2347989,43	Картометрический метод	12,5	-
520	485564,03	2348507,45	Картометрический метод	12,5	-
521	485800,71	2348869,17	Картометрический метод	12,5	-
522	485950,74	2349035,23	Аналитический метод	2,5	-

1	2	3	4	5	6
523	486024,74	2349053,73	Аналитический метод	2,5	-
524	486145,64	2349068,99	Аналитический метод	2,5	-
525	486204,49	2349057,68	Аналитический метод	2,5	-
526	486308,78	2348956,77	Аналитический метод	2,5	-
527	486384,32	2349052,13	Аналитический метод	2,5	-
528	486432,55	2349090,60	Аналитический метод	2,5	-
529	486480,23	2349118,28	Аналитический метод	2,5	-
530	486556,31	2349148,04	Аналитический метод	2,5	-
531	486621,45	2349160,47	Аналитический метод	2,5	-
532	486643,95	2349121,98	Аналитический метод	2,5	-
533	486670,01	2349120,21	Аналитический метод	2,5	-
534	486712,65	2349155,14	Аналитический метод	2,5	-
535	486768,90	2349214,95	Аналитический метод	2,5	-
536	486786,08	2349204,89	Аналитический метод	2,5	-
537	486777,89	2349138,12	Аналитический метод	2,5	-
538	486790,82	2349123,17	Аналитический метод	2,5	-
539	486819,23	2349119,93	Аналитический метод	2,5	-
540	486862,47	2349136,79	Аналитический метод	2,5	-
541	486888,69	2349164,58	Аналитический метод	2,5	-
542	487029,25	2349324,99	Аналитический метод	2,5	-
543	487087,13	2349341,52	Аналитический метод	2,5	-
544	487138,43	2349320,36	Аналитический метод	2,5	-
545	487181,39	2349291,91	Аналитический метод	2,5	-
546	487225,48	2349265,88	Аналитический метод	2,5	-
547	487298,15	2349192,54	Аналитический метод	2,5	-
548	487345,10	2349161,28	Аналитический метод	2,5	-
549	487460,86	2349278,68	Аналитический метод	2,5	-
550	487551,82	2349298,53	Аналитический метод	2,5	-
551	487611,35	2349328,29	Аналитический метод	2,5	-

1	2	3	4	5	6
552	487684,11	2349391,13	Аналитический метод	2,5	-
553	487695,69	2349442,39	Аналитический метод	2,5	-
554	487677,49	2349475,47	Аналитический метод	2,5	-
555	487680,80	2349556,50	Аналитический метод	2,5	-
556	487849,74	2349476,15	Аналитический метод	2,5	-
557	488226,72	2349296,87	Аналитический метод	2,5	-
558	488251,53	2349284,47	Аналитический метод	2,5	-
559	488272,80	2349310,38	Картометрический метод	12,5	-
560	488288,71	2349396,73	Картометрический метод	12,5	-
561	488289,39	2349544,10	Картометрический метод	12,5	-
562	488280,65	2349618,16	Картометрический метод	12,5	-
563	488257,03	2349701,66	Картометрический метод	12,5	-
564	488216,74	2349749,85	Картометрический метод	12,5	-
565	488208,00	2349782,20	Картометрический метод	12,5	-
566	488206,02	2349808,31	Картометрический метод	12,5	-
567	488212,71	2349835,92	Картометрический метод	12,5	-
568	488235,67	2349862,71	Картометрический метод	12,5	-
569	488273,77	2349892,69	Картометрический метод	12,5	-
570	488298,90	2349922,21	Картометрический метод	12,5	-
57L	488320,32	2350000,21	Картометрический метод	12,5	-
572	488337,09	2350089,86	Картометрический метод	12,5	-
573	488341,89	2350128,54	Картометрический метод	12,5	-
574	488364,57	2350175,51	Картометрический метод	12,5	-
575	488392,64	2350203,60	Картометрический метод	12,5	-
576	488487,43	2350248,46	Картометрический метод	12,5	-
577	488534,72	2350320,43	Картометрический метод	12,5	-
578	488580,65	2350388,27	Картометрический метод	12,5	-
579	488608,30	2350410,81	Картометрический метод	12,5	-
580	488627,34	2350425,61	Картометрический метод	12,5	-

1	2	3	4	5	6
581	488669,63	2350463,59	Картометрический метод	12,5	-
582	488768,79	2350553,37	Картометрический метод	12,5	-
583	488830,84	2350603,29	Картометрический метод	12,5	-
584	488861,50	2350656,27	Картометрический метод	12,5	-
585	488877,55	2350700,93	Картометрический метод	12,5	-
586	488902,51	2350726,13	Картометрический метод	12,5	-
587	488919,44	2350758,35	Картометрический метод	12,5	-
588	488963,76	2350815,74	Картометрический метод	12,5	-
589	489003,72	2350891,48	Картометрический метод	12,5	-
590	489035,99	2350960,60	Картометрический метод	12,5	-
591	489067,73	2351070,03	Картометрический метод	12,5	-
592	489075,15	2351225,48	Картометрический метод	12,5	-
593	489034,48	2351280,62	Картометрический метод	12,5	-
594	489027,44	2351296,63	Картометрический метод	12,5	-
595	489030,12	2351360,40	Картометрический метод	12,5	-
596	489104,01	2351452,23	Картометрический метод	12,5	-
597	489242,57	2351543,72	Картометрический метод	12,5	-
598	489329,50	2351570,51	Картометрический метод	12,5	-
599	489422,23	2351593,80	Картометрический метод	12,5	-
600	489461,74	2351629,21	Картометрический метод	12,5	-
601	489475,13	2351665,26	Картометрический метод	12,5	-
602	489478,95	2351707,31	Картометрический метод	12,5	-
603	489481,35	2351719,59	Картометрический метод	12,5	-
604	489491,87	2351744,62	Картометрический метод	12,5	-
605	489500,19	2351755,71	Картометрический метод	12,5	-
606	489519,11	2351771,06	Картометрический метод	12,5	-
607	489551,12	2351800,17	Картометрический метод	12,5	-
608	489563,81	2351823,41	Картометрический метод	12,5	-
609	489576,42	2351849,10	Картометрический метод	12,5	-

1	2	3	4	5	6
610	489591,01	2351862,06	Картометрический метод	12,5	-
611	489610,36	2351878,41	Картометрический метод	12,5	-
612	489648,19	2351895,42	Картометрический метод	12,5	-
613	489669,25	2351900,10	Картометрический метод	12,5	-
614	489697,76	2351900,15	Картометрический метод	12,5	-
615	489750,37	2351880,89	Картометрический метод	12,5	-
616	489795,83	2351870,15	Картометрический метод	12,5	-
617	489832,62	2351880,94	Картометрический метод	12,5	-
618	489876,89	2351907,85	Картометрический метод	12,5	-
619	489917,32	2351956,93	Картометрический метод	12,5	-
620	489951,44	2352001,73	Картометрический метод	12,5	-
621	489985,08	2352055,61	Картометрический метод	12,5	-
622	490026,02	2352085,74	Картометрический метод	12,5	-
623	490052,38	2352092,83	Картометрический метод	12,5	-
624	490194,50	2352090,02	Картометрический метод	12,5	-
625	490246,79	2352091,86	Картометрический метод	12,5	-
626	490314,33	2352108,70	Картометрический метод	12,5	-
627	490373,35	2352145,75	Картометрический метод	12,5	-
628	490424,08	2352181,00	Картометрический метод	12,5	-
629-	490457,04	2352204,84	Картометрический метод	12,5	-
630	490489,83	2352262,02	Картометрический метод	12,5	-
631	490487,44	2352324,17	Картометрический метод	12,5	-
632	490491,24	2352375,13	Картометрический метод	12,5	-
633	490496,18	2352416,20	Картометрический метод	12,5	-
634	490514,44	2352440,15	Картометрический метод	12,5	-
635	490544,48	2352465,25	Картометрический метод	12,5	-
636	490573,77	2352476,28	Картометрический метод	12,5	-
637	490652,76	2352491,47	Картометрический метод	12,5	-
638	490698,18	2352524,55	Картометрический метод	12,5	-

1	2	3	4	5	6
639-	490731,87	2352557,24	Картометрический метод	12,5	-
640	490761,19	2352577,80	Картометрический метод	12,5	-
641	490799,56	2352598,11	Картометрический метод	12,5	-
642	490858,02	2352604,81	Картометрический метод	12,5	-
643	490933,79	2352601,63	Картометрический метод	12,5	-
644	490970,82	2352601,50	Картометрический метод	12,5	-
645	491004,82	2352612,58	Картометрический метод	12,5	-
646	491030,51	2352625,20	Картометрический метод	12,5	-
647	491051,36	2352644,56	Картометрический метод	12,5	-
648	491074,63	2352682,73	Картометрический метод	12,5	-
649	491089,00	2352699,46	Картометрический метод	12,5	-
650	491120,72	2352718,86	Картометрический метод	12,5	-
651	491136,83	2352737,01	Картометрический метод	12,5	-
652	491180,49	2352796,55	Картометрический метод	12,5	-
653	491215,28	2352848,18	Картометрический метод	12,5	-
654	491230,63	2352889,66	Картометрический метод	12,5	-
655	491262,65	2352943,46	Картометрический метод	12,5	-
656	491302,83	2353021,98	Картометрический метод	12,5	-
657	491336,77	2353115,14	Картометрический метод	12,5	-
658	491354,50	2353163,82	Картометрический метод	12,5	-
659	491363,90	2353205,48	Картометрический метод	12,5	-
660	491356,97	2353239,72	Картометрический метод	12,5	-
661	491336,83	2353268,97	Картометрический метод	12,5	-
662	491311,14	2353298,39	Картометрический метод	12,5	-
663	491290,90	2353321,43	Картометрический метод	12,5	-
664	491280,44	2353339,68	Картометрический метод	12,5	-
665	491277,75	2353355,00	Картометрический метод	12,5	-
666	491277,75	2353388,82	Картометрический метод	12,5	-
667	491286,41	2353414,61	Картометрический метод	12,5	-

1	2	3	4	5	6
1	491025,70	2353609,00	Картометрический метод	12,5	-
668	478612,15	2348012,04	Картометрический метод	12,5	-
669	478776,23	2347779,48	Картометрический метод	12,5	-
670	478889,94	2347612,52	Картометрический метод	12,5	-
671	479135,66	2347277,69	Картометрический метод	12,5	-
672	479313,81	2347040,97	Картометрический метод	12,5	-
673	479308,74	2347013,77	Картометрический метод	12,5	-
674	479314,16	2347000,28	Картометрический метод	12,5	-
675	479103,58	2346761,08	Картометрический метод	12,5	-
676	479114,40	2346746,50	Картометрический метод	12,5	-
677	479269,20	2346591,20	Картометрический метод	12,5	-
678	479515,40	2346804,24	Картометрический метод	12,5	-
679	479550,56	2346832,58	Картометрический метод	12,5	-
680	479583,00	2346897,00	Картометрический метод	12,5	-
681	479641,98	2346826,75	Картометрический метод	12,5	-
682	479723,24	2346839,25	Картометрический метод	12,5	-
683	479777,15	2346835,92	Картометрический метод	12,5	-
684	479871,70	2346794,24	Картометрический метод	12,5	-
685	479912,33	2346770,07	Картометрический метод	12,5	-
686	480217,06	2347044,30	Картометрический метод	12,5	-
687	480177,99	2347091,81	Картометрический метод	12,5	-
688	480125,64	2347188,50	Картометрический метод	12,5	-
689	480095,95	2347276,86	Картометрический метод	12,5	-
690	480470,22	2347624,44	Картометрический метод	12,5	-
691	480310,04	2347766,98	Картометрический метод	12,5	-
692	480370,99	2347762,81	Картометрический метод	12,5	-
693	480555,87	2347710,92	Картометрический метод	12,5	-
694	480678,03	2347703,28	Картометрический метод	12,5	-



1	2	3	4	5	6
695	481064,83	2348066,22	Картометрический метод	12,5	-
696	481212,91	2348245,18	Картометрический метод	12,5	-
697	481334,40	2348412,97	Картометрический метод	12,5	-
698	481179,00	2348473,00	Картометрический метод	12,5	-
699	480988,50	2348571,50	Картометрический метод	12,5	-
700	480925,67	2348604,35	Картометрический метод	12,5	-
701	480859,01	2348636,54	Картометрический метод	12,5	-
702	480798,97	2348666,65	Картометрический метод	12,5	-
703	480821,30	2348697,72	Картометрический метод	12,5	-
704	480828,26	2348707,53	Картометрический метод	12,5	-
705	480833,14	2348714,71	Картометрический метод	12,5	-
706	480835,79	2348718,42	Картометрический метод	12,5	-
707	480841,57	2348713,32	Картометрический метод	12,5	-
708	480894,61	2348774,73	Картометрический метод	12,5	-
709	480859,13	2348812,10	Картометрический метод	12,5	-
710	480834,72	2348776,52	Картометрический метод	12,5	-
711	480796,99	2348803,95	Картометрический метод	12,5	-
712	480736,75	2348837,42	Картометрический метод	12,5	-
713	480742,99	2348846,15	Картометрический метод	12,5	-
714	480728,88	2348853,83	Картометрический метод	12,5	-
715	480723,64	2348845,29	Картометрический метод	12,5	-
716	480643,83	2348884,85	Картометрический метод	12,5	-
717	480559,18	2348920,67	Картометрический метод	12,5	-
718	480492,44	2348794,93	Картометрический метод	12,5	-
719	480412,97	2348837,51	Картометрический метод	12,5	-
720	480303,00	2348889,00	Картометрический метод	12,5	-
721	480284,77	2348970,27	Картометрический метод	12,5	-
722	480249,05	2349013,68	Картометрический метод	12,5	-
723	480237,37	2349021,45	Картометрический метод	12,5	-

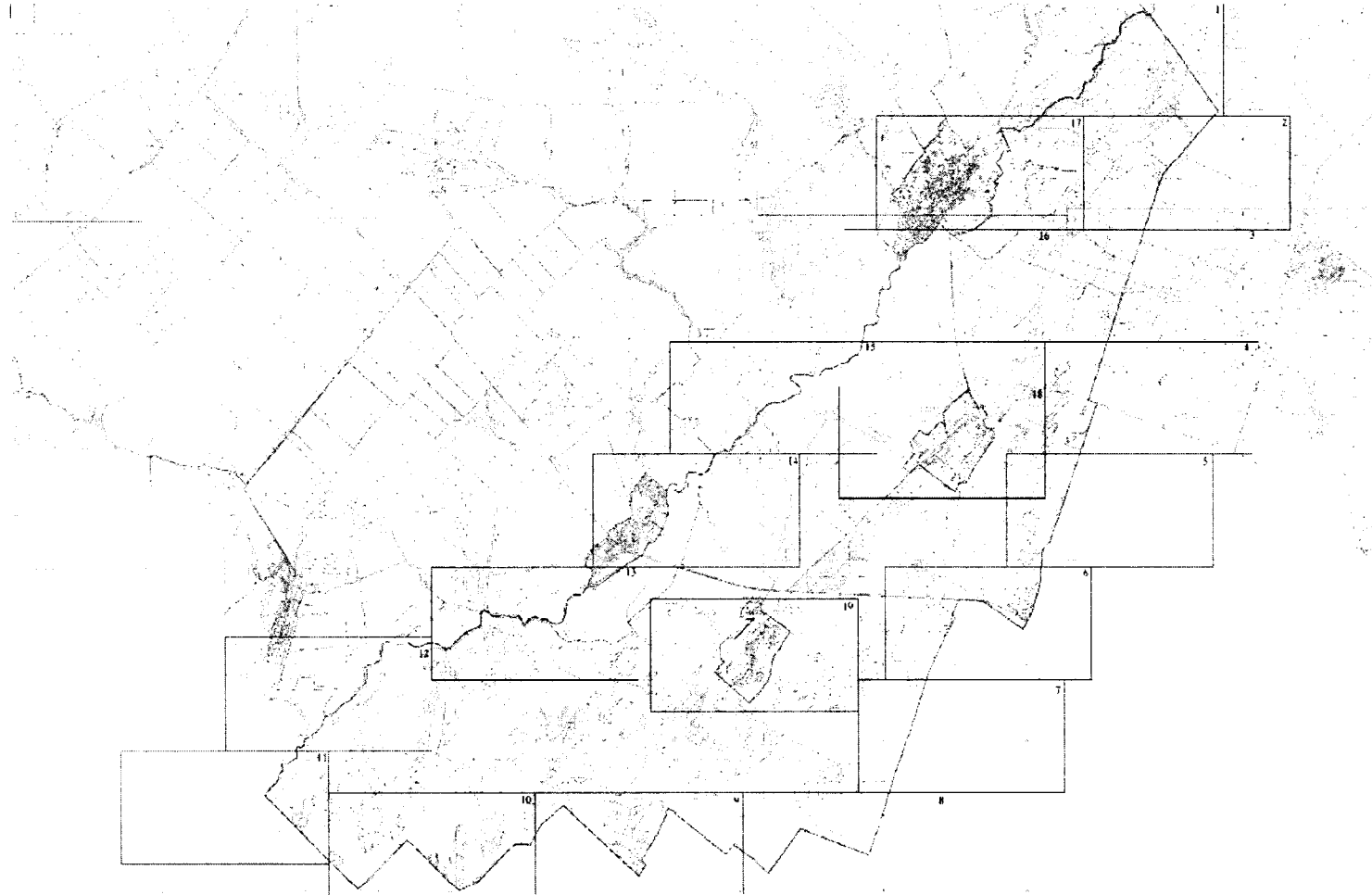
1	2	3	4	5	6
724	480169,40	2349085,63	Картометрический метод	12,5	-
725	480144,78	2349103,80	Картометрический метод	12,5	-
726	480133,84	2349114,46	Картометрический метод	12,5	-
727	479971,48	2349048,22	Картометрический метод	12,5	-
728	479920,14	2349030,62	Картометрический метод	12,5	-
729	479676,36	2348855,57	Картометрический метод	12,5	-
730	479280,99	2348556,34	Картометрический метод	12,5	-
731	479217,70	2348513,82	Картометрический метод	12,5	-
732	478945,79	2348397,96	Картометрический метод	12,5	-
733	478851,24	2348321,28	Картометрический метод	12,5	-
734	478836,40	2348283,77	Картометрический метод	12,5	-
735	478856,71	2348211,25	Картометрический метод	12,5	-
736	478844,99	2348142,90	Картометрический метод	12,5	-
668	478612,15	2348012,04	Картометрический метод	12,5	-
737	475679,68	2342288,88	Картометрический метод	12,5	-
738	475626,07	2342621,92	Картометрический метод	12,5	-
739	475456,47	2342611,10	Картометрический метод	12,5	-
740	475331,76	2342693,81	Картометрический метод	12,5	-
741	475370,00	2342734,50	Картометрический метод	12,5	-
742	475236,50	2342918,50	Картометрический метод	12,5	-
743	475080,00	2343163,00	Картометрический метод	12,5	-
744	474976,28	2343305,93	Картометрический метод	12,5	-
745	474914,86	2343387,95	Картометрический метод	12,5	-
746	474816,18	2343394,87	Картометрический метод	12,5	-
747	474607,14	2343215,69	Картометрический метод	12,5	-
748	474494,92	2343180,39	Картометрический метод	12,5	-
749	474406,39	2343137,47	Картометрический метод	12,5	-
750	474204,71	2342966,78	Картометрический метод	12,5	-

1	2	3	4	5	6
751	474102,45	2342939,01	Картометрический метод	12,5	-
752	473890,40	2342897,14	Картометрический метод	12,5	-
753	473840,63	2342877,23	Картометрический метод	12,5	-
754	473820,72	2342912,07	Картометрический метод	12,5	-
755	473741,08	2342887,19	Картометрический метод	12,5	-
756	473580,00	2342798,00	Картометрический метод	12,5	-
757	473498,00	2342740,00	Картометрический метод	12,5	-
758	473329,81	2342635,51	Картометрический метод	12,5	-
759-	473223,28	2342544,61	Картометрический метод	12,5	-
760	473171,68	2342467,85	Картометрический метод	12,5	-
761	473031,54	2342343,12	Картометрический метод	12,5	-
762	472982,73-	2342292,11	Картометрический метод	12,5	-
763	473681,60	2341471,92	Картометрический метод	12,5	-
764	473771,00	2341367,00	Картометрический метод	12,5	-
765	473797,15	2341342,73	Картометрический метод	12,5	-
766	474066,34	2341602,37	Картометрический метод	12,5	-
767	474091,80	2341528,58	Картометрический метод	12,5	-
768	474164,35	2341509,49	Картометрический метод	12,5	-
769	474515,63	2341503,13	Картометрический метод	12,5	-
770	474557,36	2341543,31	Картометрический метод	12,5	-
771	474592,20	2341568,20	Картометрический метод	12,5	-
772	474664,54	2341606,21	Картометрический метод	12,5	-
773	474682,36	2341660,93	Картометрический метод	12,5	-
774	474724,36	2341708,01	Картометрический метод	12,5	-
775	474710,36	2341748,73	Картометрический метод	12,5	-
776	474715,45	2341804,73	Картометрический метод	12,5	-
777	474700,18	2341898,90	Картометрический метод	12,5	-
778	475214,82	2342415,84	Картометрический метод	12,5	-
779	475234,84	2342038,81	Картометрический метод	12,5	-



Раздел 4

План границ объекта  
государственного природного комплексного заказника  
«Уржумский»



М 1:50000

План границ объекта государственного природного комплексного заказника «Уржумский» составлен на основании данных, полученных из Государственного кадастра недвижимости (ГКН) и Государственного земельного кадастра (ГЗК) Республики Татарстан. В плане отражены границы территории заказника, а также границы его составных частей. Масштаб 1:50000. Состояние на 01.01.2011 г.

Исполнитель: ООО «Татарстангеоинформ»  
Адрес: Республика Татарстан, г. Казань, ул. Баумана, д. 10, к. 101  
Тел: (843) 261-11-11

ПРИЛОЖЕНИЕ 31  
к изменениям, которые вносятся в  
постановление Администрации  
Алтайского края от 26.06.2007  
№ 278

ПРИЛОЖЕНИЕ  
к положению о государственном  
природном комплексном заказнике  
краевого значения «Чарышский»  
в Чарышском районе

ОПИСАНИЕ МЕСТОПОЛОЖЕНИЯ ГРАНИЦ  
государственного природного комплексного заказника  
«Чарышский»

Раздел 1

Сведения об объекте		
№ п/п	Характеристики объекта	Описание характеристик
1	2	3
1	Местоположение объекта	Российская Федерация, Алтайский край, Чарышский район, Сентелекский, Тулатинский, Березовский сельсоветы
2	Площадь объекта +/- величина погрешности определения площади (Р +/- Дельта Р)	524060000 кв.м ± 1001540 кв.м
3	Иные характеристики объекта	-

Раздел 2

Сведения о местоположении границ объекта					
1. Система координат МСК-22, зона 2					
2. Сведения о характерных точках границ объекта					
Обозначение характерных точек границ	Координаты, м		Метод определения координат характерной точки	Средняя квадратическая погрешность положения характерной точки (Mt), м	Описание обозначения точки на местности
1	2	3	4	5	6
1	334535,82	2383180,94	Картометрический метод	12,5	-

1	2	3	4	5	6
2	334560,62	2382662,11	Картометрический метод	12,5	-
3	334165,79	2382325,17	Картометрический метод	12,5	-
4	333746,16	2382190,83	Картометрический метод	12,5	-
5	333569,14	2381867,80	Картометрический метод	12,5	-
6	333842,28	2381562,62	Картометрический метод	12,5	-
7	334240,21	2381502,49	Картометрический метод	12,5	-
8	334740,47	2380793,50	Картометрический метод	12,5	-
9	334831,40	2380353,30	Картометрический метод	12,5	-
10	335313,07	2379987,34	Картометрический метод	12,5	-
11	335534,26	2379559,45	Картометрический метод	12,5	-
12	334945,12	2379226,65	Картометрический метод	12,5	-
13	334291,89	2379197,72	Картометрический метод	12,5	-
14	333904,58	2378727,72	Картометрический метод	12,5	-
15	334182,33	2378160,06	Картометрический метод	12,5	-
16	334829,36	2377713,57	Картометрический метод	12,5	-
17	334903,77	2377246,42	Картометрический метод	12,5	-
18	335203,51	2376605,63	Картометрический метод	12,5	-
19	335296,54	2376225,29	Картометрический метод	12,5	-
20	335242,79	2376008,25	Картометрический метод	12,5	-
21	335325,48	2375522,49	Картометрический метод	12,5	-
22	335563,20	2375305,45	Картометрический метод	12,5	-
23	335164,02	2374933,59	Картометрический метод	12,5	-
24	334775,61	2374480,69	Картометрический метод	12,5	-
25	334757,00	2373980,47	Картометрический метод	12,5	-
26	334088,97	2373392,78	Картометрический метод	12,5	-
27	334135,18	2373134,80	Картометрический метод	12,5	-
28	334389,32	2372757,44	Картометрический метод	12,5	-
29	334666,60	2372737,55	Картометрический метод	12,5	-
30	334975,67	2372926,55	Картометрический метод	12,5	-

1	2	3	4	5	6
31	335315,36	2372899,23	Картометрический метод	12,5	-
32	335694,77	2372817,33	Картометрический метод	12,5	-
33	336370,20	2372745,59	Картометрический метод	12,5	-
34	336958,12	2372757,29	Картометрический метод	12,5	-
35	337325,41	2372428,88	Картометрический метод	12,5	-
36	337449,92	2372039,52	Картометрический метод	12,5	-
37	337426,95	2371672,78	Картометрический метод	12,5	-
38	337157,04	2371158,38	Картометрический метод	12,5	-
39	336965,35	2370431,73	Картометрический метод	12,5	-
40	337111,38	2369589,01	Картометрический метод	12,5	-
41	337276,91	2368893,44	Картометрический метод	12,5	-
42	337743,17	2368267,72	Картометрический метод	12,5	-
43	338184,36	2367729,69	Картометрический метод	12,5	-
44	338490,28	2367996,34	Картометрический метод	12,5	-
45	338759,03	2368285,72	Картометрический метод	12,5	-
46	339709,28	2368265,48	Картометрический метод	12,5	-
47	340342,49	2368529,63	Картометрический метод	12,5	-
48	340824,14	2368837,64	Картометрический метод	12,5	-
49	341077,70	2368670,90	Картометрический метод	12,5	-
50	340840,68	2368252,65	Картометрический метод	12,5	-
51	340793,13	2367752,42	Картометрический метод	12,5	-
52	340813,81	2367231,52	Картометрический метод	12,5	-
53	340778,66	2366621,75	Картометрический метод	12,5	-
54	341075,05	2365911,30	Картометрический метод	12,5	-
55	340716,65	2365236,81	Картометрический метод	12,5	-
56	340151,90	2364690,93	Картометрический метод	12,5	-
57	339761,61	2364139,21	Картометрический метод	12,5	-
58	339778,52	2363728,50	Картометрический метод	12,5	-
59	339488,75	2363407,47	Картометрический метод	12,5	-



1	2	3	4	5	6
60	339817,43	2362572,33	Картометрический метод	12,5	-
61	340354,89	2362566,17	Картометрический метод	12,5	-
62	340679,44	2362053,56	Картометрический метод	12,5	-
63	340609,36	2361244,05	Картометрический метод	12,5	-
64	340604,06	2360667,26	Картометрический метод	12,5	-
65	340724,92	2359864,53	Картометрический метод	12,5	-
66	340584,35	2359422,18	Картометрический метод	12,5	-
67	340600,89	2358828,94	Картометрический метод	12,5	-
68	340522,33	2358095,13	Картометрический метод	12,5	-
69	340830,34	2357801,61	Картометрический метод	12,5	-
70	341202,15	2357320,28	Картометрический метод	12,5	-
71	340848,05	2356782,65	Картометрический метод	12,5	-
72	340410,65	2356532,44	Картометрический метод	12,5	-
73	340037,77	2355968,26	Картометрический метод	12,5	-
74	340050,92	2355418,29	Картометрический метод	12,5	-
75	339873,12	2354996,61	Картометрический метод	12,5	-
76	339914,47	2354719,63	Картометрический метод	12,5	-
77	339718,06	2354207,00	Картометрический метод	12,5	-
78	339755,28	2353938,28	Картометрический метод	12,5	-
79	339630,84	2353610,99	Картометрический метод	12,5	-
80	339668,44	2353231,34	Картометрический метод	12,5	-
81	339535,22	2352960,75	Картометрический метод	12,5	-
82	339261,15	2352460,32	Картометрический метод	12,5	-
83	338827,00	2352055,19	Картометрический метод	12,5	-
84	339291,51	2351147,55	Картометрический метод	12,5	-
85	339622,96	2350457,36	Картометрический метод	12,5	-
86	339705,66	2350089,42	Картометрический метод	12,5	-
87	340323,82	2349952,99	Картометрический метод	12,5	-
88	340747,65	2349862,04	Картометрический метод	12,5	-

1	2	3	4	5	6
89	340911,06	2349295,47	Картометрический метод	12,5	-
90	341037,09	2348799,58	Картометрический метод	12,5	-
91	340867,56	2348028,56	Картометрический метод	12,5	-
92	340729,04	2347323,69	Картометрический метод	12,5	-
93	340984,64	2346665,75	Картометрический метод	12,5	-
94	340760,05	2346035,91	Картометрический метод	12,5	-
95	341377,78	2345630,47	Картометрический метод	12,5	-
96	341870,74	2345283,92	Картометрический метод	12,5	-
97	342221,20	2344744,85	Картометрический метод	12,5	-
98	342652,54	2344040,20	Картометрический метод	12,5	-
99	342944,61	2343473,98	Картометрический метод	12,5	-
100	343193,62	2343602,35	Картометрический метод	12,5	-
101	343304,14	2343699,85	Картометрический метод	12,5	-
102	343492,29	2343800,00	Картометрический метод	12,5	-
103	343638,50	2343886,90	Картометрический метод	12,5	-
104	344084,30	2344324,67	Картометрический метод	12,5	-
105	344156,80	2344382,80	Картометрический метод	12,5	-
106	344189,65	2344392,06	Картометрический метод	12,5	-
107	344254,79	2344428,81	Картометрический метод	12,5	-
108	344324,97	2344464,88	Картометрический метод	12,5	-
109	344405,12	2344494,67	Картометрический метод	12,5	-
110	344466,02	2344517,76	Картометрический метод	12,5	-
111	344501,82	2344526,36	Картометрический метод	12,5	-
112	344532,16	2344526,33	Картометрический метод	12,5	-
113	344608,27	2344524,26	Картометрический метод	12,5	-
114	344637,49	2344533,20	Картометрический метод	12,5	-
115	344663,64	2344554,57	Картометрический метод	12,5	-
116	344678,07	2344555,73	Картометрический метод	12,5	-
117	344701,20	2344553,03	Картометрический метод	12,5	-

1	2	3	4	5	6
118	344721,66	2344542,29	Картометрический метод	12,5	-
119	344748,97	2344515,24	Картометрический метод	12,5	-
120	344770,42	2344516,50	Картометрический метод	12,5	-
121	344808,41	2344516,50	Картометрический метод	12,5	-
122	344839,40	2344567,80	Картометрический метод	12,5	-
123	344865,75	2344563,66	Картометрический метод	12,5	-
124	344915,59	2344542,26	Картометрический метод	12,5	-
125	344942,83	2344521,17	Картометрический метод	12,5	-
126	344962,41	2344503,87	Картометрический метод	12,5	-
127	344976,95	2344497,79	Картометрический метод	12,5	-
128	344991,35	2344497,78	Картометрический метод	12,5	-
129	345035,86	2344508,99	Картометрический метод	12,5	-
130	345073,48	2344511,48	Картометрический метод	12,5	-
131	345106,19	2344507,24	Картометрический метод	12,5	-
132	345127,00	2344496,32	Картометрический метод	12,5	-
133	345150,37	2344481,37	Картометрический метод	12,5	-
134	345177,96	2344457,83	Картометрический метод	12,5	-
135	345194,95	2344451,58	Картометрический метод	12,5	-
136	345230,63	2344473,23	Картометрический метод	12,5	-
137	345245,30	2344481,13	Картометрический метод	12,5	-
138	345279,55	2344479,55	Картометрический метод	12,5	-
139	345330,99	2344466,18	Картометрический метод	12,5	-
140	345371,61	2344452,04	Картометрический метод	12,5	-
141	345400,12	2344428,35	Картометрический метод	12,5	-
142	345433,92	2344390,28	Картометрический метод	12,5	-
143	345468,48	2344362,45	Картометрический метод	12,5	-
144	345482,27	2344360,07	Картометрический метод	12,5	-
145	345499,81	2344360,45	Картометрический метод	12,5	-
146	345541,61	2344379,37	Картометрический метод	12,5	-

1	2	3	4	5	6
147	345564,96	2344390,31	Картометрический метод	12,5	-
148	345573,41	2344392,21	Картометрический метод	12,5	-
149	345588,59	2344385,89	Картометрический метод	12,5	-
150	345613,85	2344366,75	Картометрический метод	12,5	-
151	345628,82	2344360,14	Картометрический метод	12,5	-
152	345662,34	2344358,07	Картометрический метод	12,5	-
153	345685,88	2344366,59	Картометрический метод	12,5	-
154	345714,98	2344385,82	Картометрический метод	12,5	-
155	345738,32	2344403,19	Картометрический метод	12,5	-
156	345761,64	2344417,76	Картометрический метод	12,5	-
157	345780,60	2344424,04	Картометрический метод	12,5	-
158	345827,89	2344417,65	Картометрический метод	12,5	-
159	345855,45	2344413,37	Картометрический метод	12,5	-
160	345910,00	2344413,37	Картометрический метод	12,5	-
161	345992,42	2344430,49	Картометрический метод	12,5	-
162	346094,25	2344458,21	Картометрический метод	12,5	-
163	346183,11	2344485,59	Картометрический метод	12,5	-
164	346288,63	2344508,61	Картометрический метод	12,5	-
165	346362,80	2344529,80	Картометрический метод	12,5	-
166	346400,87	2344548,71	Картометрический метод	12,5	-
167	346432,97	2344566,33	Картометрический метод	12,5	-
168	346462,27	2344572,37	Картометрический метод	12,5	-
169	346500,82	2344574,12	Картометрический метод	12,5	-
170	346535,10	2344642,23	Картометрический метод	12,5	-
171	346566,91	2344664,27	Картометрический метод	12,5	-
172	346591,92	2344671,53	Картометрический метод	12,5	-
173	346646,25	2344718,52	Картометрический метод	12,5	-
174	346675,85	2344731,12	Картометрический метод	12,5	-
175	346709,86	2344754,31	Картометрический метод	12,5	-

1	2	3	4	5	6
176	346739,16	2344784,31	Картометрический метод	12,5	-
177	346773,92	2344803,47	Картометрический метод	12,5	-
178	346813,33	2344811,19	Картометрический метод	12,5	-
179	346883,80	2344815,09	Картометрический метод	12,5	-
180	346920,45	2344826,04	Картометрический метод	12,5	-
181	346997,22	2344885,62	Картометрический метод	12,5	-
182	347094,56	2344959,24	Картометрический метод	12,5	-
183	347141,37	2344978,93	Картометрический метод	12,5	-
184	347185,50	2344987,35	Картометрический метод	12,5	-
185	347224,12	2344997,53	Картометрический метод	12,5	-
186	347290,99	2344996,75	Картометрический метод	12,5	-
187	347353,66	2344978,51	Картометрический метод	12,5	-
188	347398,68	2344981,24	Картометрический метод	12,5	-
189	347454,40	2345019,14	Картометрический метод	12,5	-
190	347490,83	2345038,48	Картометрический метод	12,5	-
191	347515,84	2345042,02	Картометрический метод	12,5	-
192	347539,55	2345042,06	Картометрический метод	12,5	-
193	347570,07	2345034,79	Картометрический метод	12,5	-
194	347612,25	2345034,79	Картометрический метод	12,5	-
195	347681,64	2345065,95	Картометрический метод	12,5	-
196	347833,31	2345133,36	Картометрический метод	12,5	-
197	347898,89	2345167,15	Картометрический метод	12,5	-
198	348008,72	2345212,35	Картометрический метод	12,5	-
199	348105,48	2345218,32	Картометрический метод	12,5	-
200	348209,03	2345242,87	Картометрический метод	12,5	-
201	348295,62	2345308,78	Картометрический метод	12,5	-
202	348336,92	2345330,12	Картометрический метод	12,5	-
203	348398,33	2345357,38	Картометрический метод	12,5	-
204	348427,73	2345387,10	Картометрический метод	12,5	-

1	2	3	4	5	6
205	348487,90	2345508,55	Картометрический метод	12,5	-
206	348504,78	2345537,22	Картометрический метод	12,5	-
207	348535,54	2345562,56	Картометрический метод	12,5	-
208	348569,57	2345577,44	Картометрический метод	12,5	-
209	348586,60	2345594,81	Картометрический метод	12,5	-
210	348597,16	2345615,55	Картометрический метод	12,5	-
211	348610,04	2345641,65	Картометрический метод	12,5	-
212	348633,07	2345660,04	Картометрический метод	12,5	-
213	348677,76	2345691,80	Картометрический метод	12,5	-
214	348708,83	2345714,92	Картометрический метод	12,5	-
215	348753,45	2345729,52	Картометрический метод	12,5	-
216	348778,61	2345747,17	Картометрический метод	12,5	-
217	348809,25	2345770,23	Картометрический метод	12,5	-
218	348840,27	2345792,05	Картометрический метод	12,5	-
219	348855,38	2345799,77	Картометрический метод	12,5	-
220	348891,37	2345803,91	Картометрический метод	12,5	-
221	348923,00	2345810,19	Картометрический метод	12,5	-
222	348952,70	2345827,21	Картометрический метод	12,5	-
223	348986,55	2345852,44	Картометрический метод	12,5	-
224	348999,10	2345878,62	Картометрический метод	12,5	-
225	349018,20	2345901,82	Картометрический метод	12,5	-
226	349030,93	2345916,48	Картометрический метод	12,5	-
227	349054,50	2345927,57	Картометрический метод	12,5	-
228	349103,15	2345937,85	Картометрический метод	12,5	-
229	349147,57	2345952,24	Картометрический метод	12,5	-
230	349210,95	2345978,00	Картометрический метод	12,5	-
231	349232,80	2345985,79	Картометрический метод	12,5	-
232	349264,00	2345985,79	Картометрический метод	12,5	-
233	349281,81	2345975,26	Картометрический метод	12,5	-

1	2	3	4	5	6
234	349321,14	2345977,44	Картометрический метод	12,5	-
235	349350,76	2345992,14	Картометрический метод	12,5	-
236	349374,01	2346013,90	Картометрический метод	12,5	-
237	349418,19	2346028,95	Картометрический метод	12,5	-
238	349518,30	2346056,64	Картометрический метод	12,5	-
239	349567,18	2346068,74	Картометрический метод	12,5	-
240	349642,56	2346100,61	Картометрический метод	12,5	-
241	349700,18	2346145,00	Картометрический метод	12,5	-
242	349731,60	2346185,28	Картометрический метод	12,5	-
243	349758,71	2346208,55	Картометрический метод	12,5	-
244	349803,98	2346233,71	Картометрический метод	12,5	-
245	349816,28	2346250,65	Картометрический метод	12,5	-
246	349822,65	2346280,09	Картометрический метод	12,5	-
247	349839,59	2346301,75	Картометрический метод	12,5	-
248	349855,20	2346311,85	Картометрический метод	12,5	-
249	349877,76	2346310,76	Картометрический метод	12,5	-
250	349943,80	2346269,11	Картометрический метод	12,5	-
251	349986,88	2346283,32	Картометрический метод	12,5	-
252	350013,52	2346301,47	Картометрический метод	12,5	-
253	350036,85	2346320,52	Картометрический метод	12,5	-
254	350051,07	2346345,82	Картометрический метод	12,5	-
255	350068,15	2346369,40	Картометрический метод	12,5	-
256	350097,91	2346381,65	Картометрический метод	12,5	-
257	350117,19	2346392,42	Картометрический метод	12,5	-
258	350123,25	2346398,42	Картометрический метод	12,5	-
259	350131,53	2346418,00	Картометрический метод	12,5	-
260	350148,58	2346437,30	Картометрический метод	12,5	-
261	350174,09	2346451,69	Картометрический метод	12,5	-
262	350184,25	2346462,43	Картометрический метод	12,5	-

1	2	3	4	5	6
263	350190,89	2346505,03	Картометрический метод	12,5	-
264	350195,14	2346519,70	Картометрический метод	12,5	-
265	350203,65	2346527,91	Картометрический метод	12,5	-
266	350235,50	2346546,86	Картометрический метод	12,5	-
267	350288,37	2346572,65	Картометрический метод	12,5	-
268	350373,15	2346591,67	Картометрический метод	12,5	-
269	350440,93	2346621,18	Картометрический метод	12,5	-
270	350493,65	2346638,06	Картометрический метод	12,5	-
271	350554,98	2346644,13	Картометрический метод	12,5	-
272	350617,00	2346661,50	Картометрический метод	12,5	-
273	350660,54	2346672,10	Картометрический метод	12,5	-
274	350705,09	2346677,53	Картометрический метод	12,5	-
275	350747,70	2346697,26	Картометрический метод	12,5	-
276	350788,34	2346743,50	Картометрический метод	12,5	-
277	350805,06	2346757,93	Картометрический метод	12,5	-
278	350821,86	2346756,49	Картометрический метод	12,5	-
279	350852,12	2346739,47	Картометрический метод	12,5	-
280	350883,02	2346737,22	Картометрический метод	12,5	-
281	350910,88	2346741,96	Картометрический метод	12,5	-
282	350932,02	2346740,00	Картометрический метод	12,5	-
283	350965,04	2346728,52	Картометрический метод	12,5	-
284	350993,72	2346704,06	Картометрический метод	12,5	-
285	351014,61	2346688,20	Картометрический метод	12,5	-
286	351047,05	2346676,08	Картометрический метод	12,5	-
287	351071,77	2346633,46	Картометрический метод	12,5	-
288	351089,38	2346618,16	Картометрический метод	12,5	-
289	351105,95	2346616,34	Картометрический метод	12,5	-
290	351120,40	2346620,79	Картометрический метод	12,5	-
291	351139,50	2346646,51	Картометрический метод	12,5	-



1	2	3	4	5	6
292	351147,70	2346669,53	Картометрический метод	12,5	-
293	351153,87	2346699,82	Картометрический метод	12,5	-
294	351162,13	2346731,61	Картометрический метод	12,5	-
295	351176,91	2346757,05	Картометрический метод	12,5	-
296	351191,99	2346769,40	Картометрический метод	12,5	-
297	351200,76	2346775,16	Картометрический метод	12,5	-
298	351237,08	2346768,88	Картометрический метод	12,5	-
299	351260,20	2346768,77	Картометрический метод	12,5	-
300	351279,16	2346779,75	Картометрический метод	12,5	-
301	351293,58	2346805,02	Картометрический метод	12,5	-
302	351335,75	2346843,51	Картометрический метод	12,5	-
303	351357,17	2346849,90	Картометрический метод	12,5	-
304	351376,34	2346849,16	Картометрический метод	12,5	-
305	351398,04	2346836,99	Картометрический метод	12,5	-
306	351431,28	2346836,57	Картометрический метод	12,5	-
307	351448,51	2346845,58	Картометрический метод	12,5	-
308	351473,75	2346871,24	Картометрический метод	12,5	-
309	351498,75	2346899,24	Картометрический метод	12,5	-
310	351514,67	2346915,87	Картометрический метод	12,5	-
311	351533,47	2346921,13	Картометрический метод	12,5	-
312	351567,49	2346917,56	Картометрический метод	12,5	-
313	351579,90	2346911,06	Картометрический метод	12,5	-
314	351594,70	2346896,26	Картометрический метод	12,5	-
315	351613,52	2346887,41	Картометрический метод	12,5	-
316	351532,31	2346887,41	Картометрический метод	12,5	-
317	351653,36	2346902,33	Картометрический метод	12,5	-
318	351680,94	2346920,50	Картометрический метод	12,5	-
319	351706,23	2346921,94	Картометрический метод	12,5	-
320	351736,26	2346915,59	Картометрический метод	12,5	-

1	2	3	4	5	6
321	351759,27	2346911,91	Картометрический метод	12,5	-
322	351794,14	2346894,18	Картометрический метод	12,5	-
323	351824,12	2346878,04	Картометрический метод	12,5	-
324	351845,08	2346858,25	Картометрический метод	12,5	-
325	351858,73	2346856,57	Картометрический метод	12,5	-
326	351867,52	2346859,66	Картометрический метод	12,5	-
327	351899,49	2346840,53	Картометрический метод	12,5	-
328	351936,79	2346813,76	Картометрический метод	12,5	-
329	351979,05	2346799,12	Картометрический метод	12,5	-
330	352011,33	2346798,88	Картометрический метод	12,5	-
331	352046,24	2346814,11	Картометрический метод	12,5	-
332	352071,45	2346843,93	Картометрический метод	12,5	-
333	352099,79	2346877,46	Картометрический метод	12,5	-
334	352125,31	2346884,46	Картометрический метод	12,5	-
335	352159,58	2346887,73	Картометрический метод	12,5	-
336	352183,00	2346900,75	Картометрический метод	12,5	-
337	352211,35	2346950,68	Картометрический метод	12,5	-
338	352203,16	2347006,48	Картометрический метод	12,5	-
339	352153,75	2347124,49	Картометрический метод	12,5	-
340	352132,73	2347246,88	Картометрический метод	12,5	-
341	352044,62	2347381,67	Картометрический метод	12,5	-
342	351944,57	2347510,49	Картометрический метод	12,5	-
343	351797,37	2347725,28	Картометрический метод	12,5	-
344	351762,46	2347813,00	Картометрический метод	12,5	-
345	351757,93	2347873,99	Картометрический метод	12,5	-
346	351782,19	2347919,75	Картометрический метод	12,5	-
347	351760,49	2348046,29	Картометрический метод	12,5	-
348	351718,65	2348151,24	Картометрический метод	12,5	-
349	351661,47	2348251,88	Картометрический метод	12,5	-

1	2	3	4	5	6
350	351566,56	2348398,70	Картометрический метод	12,5	-
351	351497,50	2348464,50	Картометрический метод	12,5	-
352	351440,98	2348474,01	Картометрический метод	12,5	-
353	351338,88	2348461,90	Картометрический метод	12,5	-
354	351259,84	2348461,97	Картометрический метод	12,5	-
355	351230,18	2348469,31	Картометрический метод	12,5	-
356	351180,52	2348501,24	Картометрический метод	12,5	-
357	351123,22	2348574,30	Картометрический метод	12,5	-
358	351098,90	2348624,48	Картометрический метод	12,5	-
359	351046,84	2348796,00	Картометрический метод	12,5	-
360	351050,02	2348842,04	Картометрический метод	12,5	-
361	351078,47	2348872,25	Картометрический метод	12,5	-
362	351105,21	2348882,89	Картометрический метод	12,5	-
363	351230,91	2348881,27	Картометрический метод	12,5	-
364	351268,65	2348906,68	Картометрический метод	12,5	-
365	351277,30	2348953,91	Картометрический метод	12,5	-
366	351274,75	2349025,50	Картометрический метод	12,5	-
367	351278,71	2349108,94	Картометрический метод	12,5	-
368	351291,49	2349145,05	Картометрический метод	12,5	-
369	351341,18	2349217,72	Картометрический метод	12,5	-
370	351402,33	2349305,31	Картометрический метод	12,5	-
371	351454,68	2349353,70	Картометрический метод	12,5	-
372	351500,57	2349396,79	Картометрический метод	12,5	-
373	351525,49	2349519,51	Картометрический метод	12,5	-
374	351525,49	2349637,31	Картометрический метод	12,5	-
375	351499,60	2349776,74	Картометрический метод	12,5	-
376	351480,24	2349877,29	Картометрический метод	12,5	-
377	351466,02	2349944,63	Картометрический метод	12,5	-
378	351465,69	2349991,65	Картометрический метод	12,5	-

1	2	3	4	5	6
379	351477,46	2350039,66	Картометрический метод	12,5	-
380	351484,58	2350068,71	Картометрический метод	12,5	-
381	351470,44	2350088,96	Картометрический метод	12,5	-
382	351433,10	2350108,06	Картометрический метод	12,5	-
383	351394,73	2350128,89	Картометрический метод	12,5	-
384	351372,58	2350150,75	Картометрический метод	12,5	-
385	351372,55	2350179,21	Картометрический метод	12,5	-
386	351419,67	2350262,59	Картометрический метод	12,5	-
387	351422,70	2350294,03	Картометрический метод	12,5	-
388	351408,43	2350331,26	Картометрический метод	12,5	-
389	351408,43	2350360,70	Картометрический метод	12,5	-
390	351445,43	2350407,86	Картометрический метод	12,5	-
391	351435,56	2350463,73	Картометрический метод	12,5	-
392	351417,64	2350523,63	Картометрический метод	12,5	-
393	351433,71	2350638,45	Картометрический метод	12,5	-
394	351467,26	2350726,24	Картометрический метод	12,5	-
395	351506,79	2350796,36	Картометрический метод	12,5	-
396	351594,82	2350857,48	Картометрический метод	12,5	-
397	351645,83	2350908,72	Картометрический метод	12,5	-
398	351678,42	2350968,41	Картометрический метод	12,5	-
399	351701,98	2351044,87	Картометрический метод	12,5	-
400	351759,28	2351089,19	Картометрический метод	12,5	-
401	351797,87	2351123,19	Картометрический метод	12,5	-
402	351811,95	2351158,53	Картометрический метод	12,5	-
403	351813,94	2351195,09	Картометрический метод	12,5	-
404	351795,02	2351228,57	Картометрический метод	12,5	-
405	351803,90	2351269,58	Картометрический метод	12,5	-
406	351844,12	2351302,43	Картометрический метод	12,5	-
407	351912,53	2351311,03	Картометрический метод	12,5	-

1	2	3	4	5	6
408	351941,79	2351354,19	Картометрический метод	12,5	-
409	351933,04	2351406,20	Картометрический метод	12,5	-
410	351926,08	2351447,54	Картометрический метод	12,5	-
411	351939,53	2351501,58	Картометрический метод	12,5	-
412	351955,71	2351542,67	Картометрический метод	12,5	-
413	352008,47	2351610,95	Картометрический метод	12,5	-
414	352037,02	2351623,94	Картометрический метод	12,5	-
415	352104,92	2351626,99	Картометрический метод	12,5	-
416	352118,21	2351634,25	Картометрический метод	12,5	-
417	352134,33	2351663,52	Картометрический метод	12,5	-
418	352138,19	2351723,74	Картометрический метод	12,5	-
419	352128,03	2351804,34	Картометрический метод	12,5	-
420	352186,29	2351863,05	Картометрический метод	12,5	-
421	352211,50	2351896,94	Картометрический метод	12,5	-
422	352241,63	2351909,16	Картометрический метод	12,5	-
423	352273,21	2351914,84	Картометрический метод	12,5	-
424	352305,99	2351941,97	Картометрический метод	12,5	-
425	352350,26	2352000,71	Картометрический метод	12,5	-
426	352370,27	2352021,40	Картометрический метод	12,5	-
427	352446,19	2352034,71	Картометрический метод	12,5	-
428	352473,55	2352054,96	Картометрический метод	12,5	-
429	352546,84	2352150,26	Картометрический метод	12,5	-
430	352579,87	2352187,25	Картометрический метод	12,5	-
431	352623,10	2352262,06	Картометрический метод	12,5	-
432	352660,96	2352371,23	Картометрический метод	12,5	-
433	352730,88	2352586,76	Картометрический метод	12,5	-
434	352748,40	2352753,67	Картометрический метод	12,5	-
435	352903,63	2352906,88	Картометрический метод	12,5	-
436	352900,21	2353026,76	Картометрический метод	12,5	-

1	2	3	4	5	6
437	353008,79	2353168,49	Картометрический метод	12,5	-
438	353018,84	2353234,34	Картометрический метод	12,5	-
439	353006,31	2353309,60	Картометрический метод	12,5	-
440	353012,55	2353360,30	Картометрический метод	12,5	-
441	353054,31	2353409,85	Картометрический метод	12,5	-
442	353067,31	2353450,77	Картометрический метод	12,5	-
443	353091,69	2353490,70	Картометрический метод	12,5	-
444	353114,57	2353555,97	Картометрический метод	12,5	-
445	353143,07	2353650,68	Картометрический метод	12,5	-
446	353144,44	2353708,79	Картометрический метод	12,5	-
447	353122,10	2353800,23	Картометрический метод	12,5	-
448	353135,42	2353857,99	Картометрический метод	12,5	-
449	353130,59	2353910,56	Картометрический метод	12,5	-
450	353100,43	2353963,37	Картометрический метод	12,5	-
451	353043,89	2354033,34	Картометрический метод	12,5	-
452	353032,23	2354180,67	Картометрический метод	12,5	-
453	353016,94	2354293,02	Картометрический метод	12,5	-
454	353013,02	2354402,46	Картометрический метод	12,5	-
455	353027,81	2354441,56	Картометрический метод	12,5	-
456	353064,59	2354509,03	Картометрический метод	12,5	-
457	353087,41	2354606,29	Картометрический метод	12,5	-
458	353114,83	2354717,40	Картометрический метод	12,5	-
459	353184,24	2354784,53	Картометрический метод	12,5	-
460	353265,08	2354859,28	Картометрический метод	12,5	-
461	353290,42	2354906,19	Картометрический метод	12,5	-
462	353267,83	2354966,38	Картометрический метод	12,5	-
463	353224,67	2355058,63	Картометрический метод	12,5	-
464	353218,30	2355110,77	Картометрический метод	12,5	-
465	353245,46	2355204,64	Картометрический метод	12,5	-

1	2	3	4	5	6
466	353274,35	2355252,92	Картометрический метод	12,5	-
467	353385,70	2355305,98	Картометрический метод	12,5	-
468	353507,90	2355358,14	Картометрический метод	12,5	-
469	353541,03	2355383,88	Картометрический метод	12,5	-
470	353556,72	2355415,50	Картометрический метод	12,5	-
471	353556,17	2355458,39	Картометрический метод	12,5	-
472	353536,21	2355512,98	Картометрический метод	12,5	-
473	353539,11	2355574,92	Картометрический метод	12,5	-
474	353551,79	2355649,03	Картометрический метод	12,5	-
475	353546,77	2355742,13	Картометрический метод	12,5	-
476	353499,47	2355844,31	Картометрический метод	12,5	-
477	353463,31	2355924,63	Картометрический метод	12,5	-
478	353406,11	2356012,29	Картометрический метод	12,5	-
479	353374,41	2356061,98	Картометрический метод	12,5	-
480	353340,49	2356092,19	Картометрический метод	12,5	-
481	353280,92	2356114,33	Картометрический метод	12,5	-
482	353252,48	2356144,58	Картометрический метод	12,5	-
483	353252,86	2356237,99	Картометрический метод	12,5	-
484	353210,01	2356339,76	Картометрический метод	12,5	-
485	353213,42	2356382,15	Картометрический метод	12,5	-
486	353266,09	2356463,74	Картометрический метод	12,5	-
487	353326,43	2356587,47	Картометрический метод	12,5	-
488	353385,09	2356689,12	Картометрический метод	12,5	-
489	353443,28	2356795,37	Картометрический метод	12,5	-
490	353503,56	2356828,61	Картометрический метод	12,5	-
491	353538,77	2356895,02	Картометрический метод	12,5	-
492	353573,45	2356919,52	Картометрический метод	12,5	-
493	353613,24	2356936,28	Картометрический метод	12,5	-
494	353646,86	2356968,25	Картометрический метод	12,5	-

1	2	3	4	5	6
495	353654,61	2357008,73	Картометрический метод	12,5	-
496	353687,35	2357078,14	Картометрический метод	12,5	-
497	353745,97	2357157,95	Картометрический метод	12,5	-
498	353774,45	2357205,20	Картометрический метод	12,5	-
499	353787,15	2357226,29	Картометрический метод	12,5	-
500	353868,12	2357286,44	Картометрический метод	12,5	-
501	353897,06	2357331,30	Картометрический метод	12,5	-
502	353993,82	2357404,65	Картометрический метод	12,5	-
503	354035,22	2357480,76	Картометрический метод	12,5	-
504	354081,39	2357539,73	Картометрический метод	12,5	-
505	354127,12	2357582,09	Картометрический метод	12,5	-
506	354219,64	2357761,95	Картометрический метод	12,5	-
507	354354,47	2357865,59	Картометрический метод	12,5	-
508	354496,53	2357915,60	Картометрический метод	12,5	-
509	354509,66	2357939,88	Картометрический метод	12,5	-
510	354543,93	2358201,33	Картометрический метод	12,5	-
511	354524,97	2358392,91	Картометрический метод	12,5	-
512	354522,19	2358597,09	Картометрический метод	12,5	-
513	354512,09	2358638,57	Картометрический метод	12,5	-
514	354442,22	2358713,05	Картометрический метод	12,5	-
515	354342,43	2358804,38	Картометрический метод	12,5	-
516	354275,47	2358859,54	Картометрический метод	12,5	-
517	354240,08	2358878,69	Картометрический метод	12,5	-
518	354200,20	2358894,80	Картометрический метод	12,5	-
519	354082,84	2358884,46	Картометрический метод	12,5	-
520	354042,68	2358887,46	Картометрический метод	12,5	-
521	354005,88	2358922,05	Картометрический метод	12,5	-
522	353963,01	2359091,76	Картометрический метод	12,5	-
523	353921,80	2359282,74	Картометрический метод	12,5	-



1	2	3	4	5	6
524	353941,53	2359427,32	Картометрический метод	12,5	-
525	353931,32	2359494,60	Картометрический метод	12,5	-
526	353902,84	2359591,32	Картометрический метод	12,5	-
527	353894,31	2359613,23	Картометрический метод	12,5	-
528	353874,70	2359621,13	Картометрический метод	12,5	-
529	353800,69	2359829,20	Картометрический метод	12,5	-
530	353814,71	2359905,73	Картометрический метод	12,5	-
531	353848,02	2359958,38	Картометрический метод	12,5	-
532	353886,11	2360043,68	Картометрический метод	12,5	-
533	353901,32	2360185,63	Картометрический метод	12,5	-
534	353860,55	2360287,52	Картометрический метод	12,5	-
535	353817,24	2360411,25	Картометрический метод	12,5	-
536	353797,13	2360515,03	Картометрический метод	12,5	-
537	353801,19	2360611,75	Картометрический метод	12,5	-
538	353832,39	2360738,66	Картометрический метод	12,5	-
539	353842,10	2360779,43	Картометрический метод	12,5	-
540	353832,34	2360869,70	Картометрический метод	12,5	-
541	353837,24	2360907,01	Картометрический метод	12,5	-
542	353867,82	2360950,60	Картометрический метод	12,5	-
543	354000,00	2361040,09	Картометрический метод	12,5	-
544	354076,91	2361069,31	Картометрический метод	12,5	-
545	354107,35	2361096,70	Картометрический метод	12,5	-
546	354125,61	2361139,64	Картометрический метод	12,5	-
547	354129,12	2361203,08	Картометрический метод	12,5	-
548	354157,11	2361293,82	Картометрический метод	12,5	-
549	354221,70	2361404,20	Картометрический метод	12,5	-
550	354233,96	2361414,87	Картометрический метод	12,5	-
551	354311,82	2361409,09	Картометрический метод	12,5	-
552	354369,81	2361398,19	Картометрический метод	12,5	-

1	2	3	4	5	6
553	354409,03	2361419,56	Картометрический метод	12,5	-
554	354422,67	2361437,80	Картометрический метод	12,5	-
555	354483,66	2361559,92	Картометрический метод	12,5	-
556	354509,57	2361608,02	Картометрический метод	12,5	-
557	354535,00	2361640,38	Картометрический метод	12,5	-
558	354617,00	2361731,26	Картометрический метод	12,5	-
559	354660,45	2361780,79	Картометрический метод	12,5	-
560	354689,48	2361789,52	Картометрический метод	12,5	-
561	354759,51	2361803,57	Картометрический метод	12,5	-
562	354833,15	2361819,94	Картометрический метод	12,5	-
563	354886,71	2361836,86	Картометрический метод	12,5	-
564	354958,89	2361870,97	Картометрический метод	12,5	-
565	354982,89	2361882,67	Картометрический метод	12,5	-
566	355086,84	2361917,16	Картометрический метод	12,5	-
567	355153,16	2361942,23	Картометрический метод	12,5	-
568	355227,82	2361948,12	Картометрический метод	12,5	-
569	355294,33	2361969,74	Картометрический метод	12,5	-
570	355320,69	2361983,19	Картометрический метод	12,5	-
571	355376,44	2361988,75	Картометрический метод	12,5	-
572	355458,60	2361989,66	Картометрический метод	12,5	-
573	355518,57	2362001,44	Картометрический метод	12,5	-
574	355572,26	2362021,80	Картометрический метод	12,5	-
575	355607,72	2362045,26	Картометрический метод	12,5	-
576	355646,82	2362077,79	Картометрический метод	12,5	-
577	355689,25	2362099,93	Картометрический метод	12,5	-
578	355746,20	2362119,93	Картометрический метод	12,5	-
579	355800,33	2362137,69	Картометрический метод	12,5	-
580	355874,35	2362152,99	Картометрический метод	12,5	-
581	355908,51	2362167,44	Картометрический метод	12,5	-

1	2	3	4	5	6
582	356087,57	2362260,91	Картометрический метод	12,5	-
583	356111,42	2362278,78	Картометрический метод	12,5	-
584	356166,00	2362329,44	Картометрический метод	12,5	-
585	356184,69	2362358,98	Картометрический метод	12,5	-
586	356248,70	2362408,39	Картометрический метод	12,5	-
587	356320,72	2362455,22	Картометрический метод	12,5	-
588	356442,14	2362497,58	Картометрический метод	12,5	-
589	356537,47	2362534,99	Картометрический метод	12,5	-
590	356663,23	2362597,81	Картометрический метод	12,5	-
591	356709,77	2362635,05	Картометрический метод	12,5	-
592	356733,12	2362660,58	Картометрический метод	12,5	-
593	356756,79	2362707,92	Картометрический метод	12,5	-
594	356768,15	2362743,87	Картометрический метод	12,5	-
595	356831,30	2362795,73	Картометрический метод	12,5	-
596	356845,15	2362807,34	Картометрический метод	12,5	-
597	356870,56	2362840,44	Картометрический метод	12,5	-
598	356882,30	2362879,47	Картометрический метод	12,5	-
599	356903,23	2362908,63	Картометрический метод	12,5	-
600	356936,00	2362940,89	Картометрический метод	12,5	-
601	356962,84	2362959,57	Картометрический метод	12,5	-
602	356988,38	2369740,15	Картометрический метод	12,5	-
603	357002,29	2362996,48	Картометрический метод	12,5	-
604	357053,99	2363027,93	Картометрический метод	12,5	-
605	357062,11	2363041,87	Картометрический метод	12,5	-
606	357076,25	2363083,30	Картометрический метод	12,5	-
607	357128,87	2363084,76	Картометрический метод	12,5	-
608	357152,52	2363120,24	Картометрический метод	12,5	-
609	357165,30	2363126,51	Картометрический метод	12,5	-
610	357231,70	2363128,46	Картометрический метод	12,5	-

1	2	3	4	5	6
611	357246,85	2363162,64	Картометрический метод	12,5	-
612	357253,55	2363206,37	Картометрический метод	12,5	-
613	357269,74	2363215,00	Картометрический метод	12,5	-
614	357289,97	2363263,33	Картометрический метод	12,5	-
615	357382,65	2363309,53	Картометрический метод	12,5	-
616	357444,84	2363348,71	Картометрический метод	12,5	-
617	357481,15	2363372,53	Картометрический метод	12,5	-
618	357492,96	2363396,05	Картометрический метод	12,5	-
619	357509,31	2363452,86	Картометрический метод	12,5	-
620	357539,49	2363485,47	Картометрический метод	12,5	-
621	357581,51	2363510,73	Картометрический метод	12,5	-
622	357602,27	2363549,55	Картометрический метод	12,5	-
623	357658,77	2363586,88	Картометрический метод	12,5	-
624	357690,21	2363635,98	Картометрический метод	12,5	-
625	357734,38	2363680,84	Картометрический метод	12,5	-
626	357743,17	2363703,01	Картометрический метод	12,5	-
627	357748,46	2363734,32	Картометрический метод	12,5	-
628	357747,91	2363793,76	Картометрический метод	12,5	-
629	357698,76	2363920,78	Картометрический метод	12,5	-
630	357695,78	2363964,54	Картометрический метод	12,5	-
631	357670,69	2364062,29	Картометрический метод	12,5	-
632	357650,72	2364094,28	Картометрический метод	12,5	-
633	357634,02	2364139,88	Картометрический метод	12,5	-
634	357646,24	2364197,75	Картометрический метод	12,5	-
635	357629,04	2364279,31	Картометрический метод	12,5	-
636	357607,42	2364306,50	Картометрический метод	12,5	-
637	357571,74	2364344,77	Картометрический метод	12,5	-
638	357564,01	2364373,21	Картометрический метод	12,5	-
639	357575,16	2364416,58	Картометрический метод	12,5	-

1	2	3	4	5	6
640	357572,85	2364508,25	Картометрический метод	12,5	-
641	357596,39	2364542,79	Картометрический метод	12,5	-
642	357608,10	2364577,95	Картометрический метод	12,5	-
643	357636,66	2364687,99	Картометрический метод	12,5	-
644	357651,00	2364769,12	Картометрический метод	12,5	-
645	357676,95	2364810,72	Картометрический метод	12,5	-
646	357680,71	2364890,37	Картометрический метод	12,5	-
647	357686,77	2364942,67	Картометрический метод	12,5	-
648	357747,09	2365005,41	Картометрический метод	12,5	-
649	357769,51	2365032,96	Картометрический метод	12,5	-
650	357789,27	2365069,60	Картометрический метод	12,5	-
651	357809,52	2365139,57	Картометрический метод	12,5	-
652	357802,30	2365184,07	Картометрический метод	12,5	-
653	357797,81	2365211,73	Картометрический метод	12,5	-
654	357785,94	2365228,02	Картометрический метод	12,5	-
655	357757,26	2365255,54	Картометрический метод	12,5	-
656	357740,00	2365283,18	Картометрический метод	12,5	-
657	357734,32	2365381,80	Картометрический метод	12,5	-
658	357750,77	2365463,74	Картометрический метод	12,5	-
659	357763,76	2365531,59	Картометрический метод	12,5	-
660	357798,36	2365580,43	Картометрический метод	12,5	-
661	357822,40	2365630,76	Картометрический метод	12,5	-
662	357830,92	2365688,12	Картометрический метод	12,5	-
663	357822,22	2365733,66	Картометрический метод	12,5	-
664	357817,95	2365776,31	Картометрический метод	12,5	-
665	357827,98	2365831,66	Картометрический метод	12,5	-
666	357847,33	2365893,85	Картометрический метод	12,5	-
667	357877,32	2365984,72	Картометрический метод	12,5	-
668	357883,06	2366005,50	Картометрический метод	12,5	-

1	2	3	4	5	6
669	357882,64	2366068,29	Картометрический метод	12,5	-
670	357892,87	2366144,89	Картометрический метод	12,5	-
671	357892,51	2366176,11	Картометрический метод	12,5	-
672	357874,59	2366218,91	Картометрический метод	12,5	-
673	357868,07	2366287,21	Картометрический метод	12,5	-
674	357849,14	2366339,72	Картометрический метод	12,5	-
675	357836,30	2366368,17	Картометрический метод	12,5	-
676	357810,86	2366415,13	Картометрический метод	12,5	-
677	357785,62	2366461,35	Картометрический метод	12,5	-
678	357765,58	2366507,50	Картометрический метод	12,5	-
679	357768,84	2366559,24	Картометрический метод	12,5	-
680	357758,32	2366597,70	Картометрический метод	12,5	-
681	357714,86	2366643,62	Картометрический метод	12,5	-
682	357679,42	2366674,31	Картометрический метод	12,5	-
683	357621,57	2366732,09	Картометрический метод	12,5	-
684	357528,82	2366907,12	Картометрический метод	12,5	-
685	357501,97	2366948,27	Картометрический метод	12,5	-
686	357483,07	2366984,81	Картометрический метод	12,5	-
687	357450,74	2367019,98	Картометрический метод	12,5	-
688	357384,75	2367119,11	Картометрический метод	12,5	-
689	357332,27	2367178,59	Картометрический метод	12,5	-
690	357304,25	2367227,31	Картометрический метод	12,5	-
691	357310,95	2367342,67	Картометрический метод	12,5	-
692	357320,13	2367408,90	Картометрический метод	12,5	-
693	357304,27	2367450,63	Картометрический метод	12,5	-
694	357268,39	2367502,43	Картометрический метод	12,5	-
695	357263,86	2367554,69	Картометрический метод	12,5	-
696	357274,20	2367659,88	Картометрический метод	12,5	-
697	357303,27	2367751,44	Картометрический метод	12,5	-

1	2	3	4	5	6
698	357302,22	2367798,91	Картометрический метод	12,5	-
699	357147,51	2367756,72	Картометрический метод	12,5	-
700	357039,61	2367727,30	Картометрический метод	12,5	-
701	356963,04	2367684,70	Картометрический метод	12,5	-
702	356859,71	2367674,85	Картометрический метод	12,5	-
703	356793,45	2367625,09	Картометрический метод	12,5	-
704	356747,56	2367573,32	Картометрический метод	12,5	-
705	356722,87	2367466,06	Картометрический метод	12,5	-
706	356695,79	2367427,04	Картометрический метод	12,5	-
707	356584,59	2367395,66	Картометрический метод	12,5	-
708	356485,42	2367343,30	Картометрический метод	12,5	-
709	356427,97	2367276,87	Картометрический метод	12,5	-
710	356371,03	2367237,84	Картометрический метод	12,5	-
711	356265,80	2367208,51	Картометрический метод	12,5	-
712	356210,23	2367201,88	Картометрический метод	12,5	-
713	356146,67	2367163,48	Картометрический метод	12,5	-
714	356093,84	2367105,63	Картометрический метод	12,5	-
715	356070,25	2367063,74	Картометрический метод	12,5	-
716	356049,14	2366921,00	Картометрический метод	12,5	-
717	356041,06	2366896,51	Картометрический метод	12,5	-
718	355995,29	2366863,62	Картометрический метод	12,5	-
719	355941,35	2366841,41	Картометрический метод	12,5	-
720	355732,12	2366851,29	Картометрический метод	12,5	-
721	355660,76	2366845,35	Картометрический метод	12,5	-
722	355584,36	2366810,60	Картометрический метод	12,5	-
723	355523,01	2366772,15	Картометрический метод	12,5	-
724	355069,25	2366680,62	Картометрический метод	12,5	-
725	353966,70	2367162,16	Картометрический метод	12,5	-
726	353046,93	2367802,54	Картометрический метод	12,5	-

1	2	3	4	5	6
727	353036,82	2367820,52	Картометрический метод	12,5	-
728	352953,85	2368026,16	Картометрический метод	12,5	-
729	352899,62	2368224,43	Картометрический метод	12,5	-
730	352890,43	2368412,50	Картометрический метод	12,5	-
731	352901,18	2368568,52	Картометрический метод	12,5	-
732	352944,09	2368716,34	Картометрический метод	12,5	-
733	353016,13	2368936,10	Картометрический метод	12,5	-
734	353048,36	2369083,78	Картометрический метод	12,5	-
735	353047,16	2369168,39	Картометрический метод	12,5	-
736	353014,48	2369275,57	Картометрический метод	12,5	-
737	353008,91	2369293,83	Картометрический метод	12,5	-
738	352973,30	2369384,43	Картометрический метод	12,5	-
739	352894,22	2369503,01	Картометрический метод	12,5	-
740	352793,41	2369634,27	Картометрический метод	12,5	-
741	352674,85	2369811,10	Картометрический метод	12,5	-
742	352613,59	2369880,07	Картометрический метод	12,5	-
743	352547,14	2370001,00	Картометрический метод	12,5	-
744	352507,06	2370089,79	Картометрический метод	12,5	-
745	352488,10	2370209,32	Картометрический метод	12,5	-
746	352477,68	2370326,77	Картометрический метод	12,5	-
747	352475,05	2370345,65	Картометрический метод	12,5	-
748	352460,85	2370446,34	Картометрический метод	12,5	-
749	352406,83	2370604,87	Картометрический метод	12,5	-
750	352341,72	2370774,27	Картометрический метод	12,5	-
751	352259,06	2370969,76	Картометрический метод	12,5	-
752	352218,28	2371102,41	Картометрический метод	12,5	-
753	352209,99	2371211,58	Картометрический метод	12,5	-
754	352206,06	2371338,19	Картометрический метод	12,5	-
755	352203,85	2371475,85	Картометрический метод	12,5	-



1	2	3	4	5	6
756	352146,89	2371676,46	Картометрический метод	12,5	-
757	352079,31	2371857,34	Картометрический метод	12,5	-
758	351987,85	2372040,45	Картометрический метод	12,5	-
759	351923,28	2372158,18	Картометрический метод	12,5	-
760	351934,23	2372216,65	Картометрический метод	12,5	-
761	351841,83	2372403,56	Картометрический метод	12,5	-
762	351767,65	2372675,19	Картометрический метод	12,5	-
763	351685,01	2372929,99	Картометрический метод	12,5	-
764	351658,10	2373033,21	Картометрический метод	12,5	-
765	351628,23	2373147,60	Картометрический метод	12,5	-
766	351639,35	2373303,86	Картометрический метод	12,5	-
767	351641,89	2373497,86	Картометрический метод	12,5	-
768	351571,79	2373770,50	Картометрический метод	12,5	-
769	351471,73	2374055,22	Картометрический метод	12,5	-
770	351295,19	2374367,88	Картометрический метод	12,5	-
771	351161,90	2374584,44	Картометрический метод	12,5	-
772	350973,76	2374770,02	Картометрический метод	12,5	-
773	350726,64	2374915,97	Картометрический метод	12,5	-
774	350556,94	2374953,88	Картометрический метод	12,5	-
775	350484,54	2374994,31	Картометрический метод	12,5	-
776	350445,29	2375103,41	Картометрический метод	12,5	-
777	350456,36	2375252,07	Картометрический метод	12,5	-
778	350401,87	2375581,47	Картометрический метод	12,5	-
779	350400,61	2375586,53	Картометрический метод	12,5	-
780	350335,34	2375855,63	Картометрический метод	12,5	-
781	350231,12	2376069,55	Картометрический метод	12,5	-
782	350071,68	2376303,26	Картометрический метод	12,5	-
783	349911,34	2376596,65	Картометрический метод	12,5	-
784	349947,35	2376638,65	Картометрический метод	12,5	-

1	2	3	4	5	6
785	349838,77	2376789,45	Картометрический метод	12,5	-
786	349791,46	2376892,96	Картометрический метод	12,5	-
787	349718,37	2377236,79	Картометрический метод	12,5	-
788	349630,11	2377420,59	Картометрический метод	12,5	-
789	348978,65	2378417,80	Картометрический метод	12,5	-
790	348757,52	2378663,67	Картометрический метод	12,5	-
791	348691,32	2378715,57	Картометрический метод	12,5	-
792	348608,59	2378719,35	Картометрический метод	12,5	-
793	348395,29	2378668,00	Картометрический метод	12,5	-
794	348210,71	2378596,37	Картометрический метод	12,5	-
795	348110,76	2378608,90	Картометрический метод	12,5	-
796	348105,54	2378602,45	Картометрический метод	12,5	-
797	348082,31	2378677,12	Картометрический метод	12,5	-
798	348075,65	2378831,09	Картометрический метод	12,5	-
799	347989,25	2378944,01	Картометрический метод	12,5	-
800	347813,45	2379075,68	Картометрический метод	12,5	-
801	347726,66	2379205,79	Картометрический метод	12,5	-
802	347682,03	2379350,26	Картометрический метод	12,5	-
803	347514,12	2379516,61	Картометрический метод	12,5	-
804	347376,79	2379623,75	Картометрический метод	12,5	-
805	347253,42	2379654,19	Картометрический метод	12,5	-
806	347142,48	2379697,83	Картометрический метод	12,5	-
807	346986,47	2379869,70	Картометрический метод	12,5	-
808	346831,60	2380044,16	Картометрический метод	12,5	-
809	346656,07	2380154,52	Картометрический метод	12,5	-
810	346638,05	2380205,49	Картометрический метод	12,5	-
811	346395,02	2380304,98	Картометрический метод	12,5	-
812	346055,88	2380341,25	Картометрический метод	12,5	-
813	345637,20	2380336,05	Картометрический метод	12,5	-

1	2	3	4	5	6
814	345359,23	2380292,61	Картометрический метод	12,5	-
815	345310,85	2380279,40	Картометрический метод	12,5	-
816	345073,62	2380214,70	Картометрический метод	12,5	-
817	344808,43	2380184,58	Картометрический метод	12,5	-
818	344664,06	2380231,30	Картометрический метод	12,5	-
819	344480,19	2380349,69	Картометрический метод	12,5	-
820	344148,26	2380883,94	Картометрический метод	12,5	-
821	344010,71	2381003,96	Картометрический метод	12,5	-
822	343928,08	2381112,94	Картометрический метод	12,5	-
823	343837,79	2381187,33	Картометрический метод	12,5	-
824	343698,01	2381221,30	Картометрический метод	12,5	-
825	343103,80	2381226,99	Картометрический метод	12,5	-
826	342838,72	2381218,03	Картометрический метод	12,5	-
827	342610,28	2381274,81	Картометрический метод	12,5	-
828	342436,04	2381346,04	Картометрический метод	12,5	-
829	342127,27	2381417,29	Картометрический метод	12,5	-
830	342117,10	2381421,45	Картометрический метод	12,5	-
831	341772,18	2381563,95	Картометрический метод	12,5	-
832	341433,53	2381828,22	Картометрический метод	12,5	-
833	341302,45	2381997,00	Картометрический метод	12,5	-
834	341273,22	2382146,07	Картометрический метод	12,5	-
835	341299,19	2382415,40	Картометрический метод	12,5	-
836	341306,05	2382601,17	Картометрический метод	12,5	-
837	341247,49	2382877,55	Картометрический метод	12,5	-
838	341228,80	2383037,11	Картометрический метод	12,5	-
839	341223,60	2383557,06	Картометрический метод	12,5	-
840	341268,94	2383911,23	Картометрический метод	12,5	-
841	341284,19	2384090,26	Картометрический метод	12,5	-
842	341282,51	2384266,89	Картометрический метод	12,5	-


1	2	3	4	5	6
843	341255,39	2384419,66	Картометрический метод	12,5	-
844	341223,78	2384493,60	Картометрический метод	12,5	-
845	341040,21	2384624,78	Картометрический метод	12,5	-
846	340969,82	2384722,66	Картометрический метод	12,5	-
847	340656,68	2384653,44	Картометрический метод	12,5	-
848	340326,74	2384591,86	Картометрический метод	12,5	-
849	339713,85	2384488,90	Картометрический метод	12,5	-
850	339579,34	2384503,59	Картометрический метод	12,5	-
851	339544,76	2384518,56	Картометрический метод	12,5	-
852	339274,76	2384638,34	Картометрический метод	12,5	-
853	339038,93	2384642,19	Картометрический метод	12,5	-
854	338950,67	2384647,85	Картометрический метод	12,5	-
855	338884,06	2384690,72	Картометрический метод	12,5	-
856	338821,18	2384704,32	Картометрический метод	12,5	-
857	338643,52	2384665,44	Картометрический метод	12,5	-
858	338504,19	2384650,93	Картометрический метод	12,5	-
859	338289,94	2384675,44	Картометрический метод	12,5	-
860	338223,85	2384743,38	Картометрический метод	12,5	-
861	338158,77	2384853,31	Картометрический метод	12,5	-
862	338042,74	2384943,15	Картометрический метод	12,5	-
863	337917,37	2384999,65	Картометрический метод	12,5	-
864	337691,25	2385066,15	Картометрический метод	12,5	-
865	337603,47	2385101,10	Картометрический метод	12,5	-
866	337501,90	2385081,84	Картометрический метод	12,5	-
867	337361,98	2385038,12	Картометрический метод	12,5	-
868	337191,91	2384961,18	Картометрический метод	12,5	-
869	337046,20	2384842,24	Картометрический метод	12,5	-
870	336946,61	2384705,69	Картометрический метод	12,5	-
871	336875,98	2384543,57	Картометрический метод	12,5	-



3. Сведения о характерных точках части (частей) границы объекта							
Часть № ...							
-	-	-	-	-	-	-	-

## Раздел 4

План границ объекта  
государственного природного комплексного заказника  
«Чарышский»



ПРИЛОЖЕНИЕ 32  
к изменениям, которые вносятся в  
постановление Администрации  
Алтайского края от 26.06.2007  
№ 278

ПРИЛОЖЕНИЕ  
к положению о государственном  
природном комплексном заказнике  
краевого значения «Чинетинском»  
в Краснощековском районе

ОПИСАНИЕ МЕСТОПОЛОЖЕНИЯ ГРАНИЦ  
государственного природного комплексного заказника  
«Чинетинский»

Раздел 1

Сведения об объекте		
№ п/п	Характеристики объекта	Описание характеристик
1	2	3
1	Местоположение объекта	Российская Федерация, Алтайский край, Краснощековский район, Чинетинский сельсовет
2	Площадь объекта +/- величина погрешности определения площади (P +/- Дельта P)	650260000 кв.м ± 1115634 кв.м
3	Иные характеристики объекта	-

Раздел 2

Сведения о местоположении границ объекта						
1. Система координат МСК-22, зона 2						
2. Сведения о характерных точках границ объекта						
Обозначение характерных точек границ	Координаты, м		Метод определения координат характерной точки	Средняя квадратическая погрешность положения характерной точки (Mt), м	Описание обозначения точки на местности	
1	2	3	4	5	6	
1	376459,59	2328863,02	Геодезический метод	2,5	межевой знак	



1	2	3	4	5	6
2	379034,11	2330822,00	Геодезический метод	2,5	межевой знак
3	380276,66	2331973,94	Геодезический метод	2,5	межевой знак
4	380425,42	2332087,94	Картометрический метод	12,5	-
5	380210,83	2332259,53	Картометрический метод	12,5	-
6	380096,44	2332516,90	Картометрический метод	12,5	-
7	379872,42	2332812,40	Картометрический метод	12,5	-
8	379850,18	2332990,33	Картометрический метод	12,5	-
9	379392,63	2333530,49	Картометрический метод	12,5	-
10	379491,01	2333613,10	Картометрический метод	12,5	-
11	379462,42	2333749,73	Картометрический метод	12,5	-
12	379255,91	2333791,03	Картометрический метод	12,5	-
13	379162,18	2333889,53	Картометрический метод	12,5	-
14	378973,15	2333991,21	Картометрический метод	12,5	-
15	378969,97	2334162,79	Картометрический метод	12,5	-
16	378858,77	2334235,87	Картометрический метод	12,5	-
17	378719,74	2334471,00	Картометрический метод	12,5	-
18	380250,19	2335373,19	Картометрический метод	12,5	-
19	380432,52	2335492,23	Геодезический метод	2,5	межевой знак
20	380342,44	2336544,73	Картометрический метод	12,5	-
21	380163,37	2338311,72	Геодезический метод	2,5	межевой знак
22	379838,67	2339058,89	Картометрический метод	12,5	-
23	379657,45	2339467,02	Картометрический метод	12,5	-
24	379446,22	2339904,07	Картометрический метод	12,5	-
25	379437,33	2339923,54	Геодезический метод	2,5	-
26	379594,27	2340128,15	Геодезический метод	2,5	-
27	379710,13	2340250,58	Геодезический метод	2,5	-
28	379922,14	2340327,82	Геодезический метод	2,5	-

1	2	3	4	5	6
29	380000,20	2340359,87	Геодезический метод	2,5	-
30	380110,31	2340387,81	Геодезический метод	2,5	-
31	380242,60	2340456,83	Геодезический метод	2,5	-
32	380510,48	2340628,57	Геодезический метод	2,5	-
33	380668,24	2340677,87	Геодезический метод	2,5	-
34	380881,89	2340663,08	Геодезический метод	2,5	-
35	381025,69	2340630,21	Геодезический метод	2,5	-
36	381139,09	2340602,27	Геодезический метод	2,5	-
37	381176,89	2340565,30	Геодезический метод	2,5	-
38	381210,58	2340557,90	Геодезический метод	2,5	-
39	381239,34	2340563,65	Геодезический метод	2,5	-
40	381273,03	2340600,63	Геодезический метод	2,5	-
41	381317,40	2340626,92	Геодезический метод	2,5	-
42	381465,31	2340612,13	Геодезический метод	2,5	-
43	381556,52	2340576,80	Геодезический метод	2,5	-
44	381681,42	2340497,92	Геодезический метод	2,5	-
45	381929,58	2340274,41	Геодезический метод	2,5	-
46	382005,17	2340263,73	Геодезический метод	2,5	-
47	382040,51	2340239,08	Геодезический метод	2,5	-
48	382047,90	2340160,19	Геодезический метод	2,5	-
49	382070,09	2340109,25	Геодезический метод	2,5	-
50	382200,74	2339902,17	Геодезический метод	2,5	-
51	382277,15	2339824,11	Геодезический метод	2,5	-
52	382316,59	2339746,87	Геодезический метод	2,5	-
53	382327,28	2339640,87	Геодезический метод	2,5	-
54	382326,45	2339537,34	Геодезический метод	2,5	-
55	382421,77	2339382,03	Геодезический метод	2,5	-
56	382476,83	2339344,23	Геодезический метод	2,5	-
57	382636,24	2339341,77	Геодезический метод	2,5	-

1	2	3	4	5	6
58	382765,25	2339317,12	Геодезический метод	2,5	-
59	382798,12	2339252,20	Геодезический метод	2,5	-
60	382858,10	2339223,44	Геодезический метод	2,5	-
61	383107,90	2339314,65	Геодезический метод	2,5	-
62	383164,60	2339372,99	Геодезический метод	2,5	-
63	383370,03	2339627,72	Геодезический метод	2,5	-
64	383518,76	2339869,02	Геодезический метод	2,5	-
65	383601,48	2339973,28	Геодезический метод	2,5	-
66	383692,81	2340098,22	Геодезический метод	2,5	-
67	383787,15	2340213,69	Геодезический метод	2,5	-
68	383861,68	2340267,98	Геодезический метод	2,5	-
69	383962,48	2340314,51	Геодезический метод	2,5	-
70	383979,72	2340317,95	Геодезический метод	2,5	-
71	384021,45	2340300,82	Геодезический метод	2,5	-
72	384094,97	2340292,01	Геодезический метод	2,5	-
73	384267,32	2340208,52	Геодезический метод	2,5	-
74	384319,21	2340176,62	Геодезический метод	2,5	-
75	384448,86	2340071,51	Геодезический метод	2,5	-
76	384540,18	2339997,40	Геодезический метод	2,5	-
77	384597,48	2339944,85	Геодезический метод	2,5	-
78	384671,15	2339871,60	Геодезический метод	2,5	-
79	384711,21	2339856,95	Геодезический метод	2,5	-
80	384757,74	2339862,12	Геодезический метод	2,5	-
81	384852,51	2339901,76	Геодезический метод	2,5	-
82	384921,44	2339951,74	Геодезический метод	2,5	-
83	384965,18	2339986,81	Геодезический метод	2,5	-
84	385061,32	2340202,10	Геодезический метод	2,5	-
85	385223,81	2340518,46	Геодезический метод	2,5	-
86	385247,03	2340582,55	Геодезический метод	2,5	-

1	2	3	4	5	6
87	385279,00	2340614,37	Геодезический метод	2,5	-
88	385352,21	2340585,84	Геодезический метод	2,5	-
89	385443,42	2340529,14	Геодезический метод	2,5	-
90	385466,43	2340477,37	Геодезический метод	2,5	-
91	385464,78	2340414,92	Геодезический метод	2,5	-
92	385445,06	2340365,62	Геодезический метод	2,5	-
93	385460,67	2340318,78	Геодезический метод	2,5	-
94	385512,44	2340297,42	Геодезический метод	2,5	-
95	385541,15	2340295,10	Геодезический метод	2,5	-
96	385660,35	2340300,71	Геодезический метод	2,5	-
97	385741,70	2340280,16	Геодезический метод	2,5	-
98	385815,44	2340296,59	Геодезический метод	2,5	-
99	385930,69	2340339,33	Геодезический метод	2,5	-
100	386015,33	2340359,05	Геодезический метод	2,5	-
101	386101,61	2340291,67	Геодезический метод	2,5	-
102	386209,25	2340236,61	Геодезический метод	2,5	-
103	386258,86	2340207,07	Геодезический метод	2,5	-
104	386324,38	2340056,52	Геодезический метод	2,5	-
105	386397,11	2339927,63	Геодезический метод	2,5	-
106	386458,02	2339759,19	Геодезический метод	2,5	-
107	386494,99	2339635,12	Геодезический метод	2,5	-
108	386526,22	2339548,84	Геодезический метод	2,5	-
109	386665,61	2339411,11	Геодезический метод	2,5	-
110	386825,22	2339321,82	Геодезический метод	2,5	-
111	386885,60	2339299,49	Геодезический метод	2,5	-
112	386978,49	2339298,58	Геодезический метод	2,5	-
113	387078,91	2339320,99	Геодезический метод	2,5	-
114	387318,09	2339372,69	Геодезический метод	2,5	-
115	387389,63	2339427,84	Геодезический метод	2,5	-

1	2	3	4	5	6
116	387462,03	2339445,93	Геодезический метод	2,5	-
117	387513,75	2339451,96	Геодезический метод	2,5	-
118	387576,67	2339455,41	Геодезический метод	2,5	-
119	387613,73	2339463,17	Геодезический метод	2,5	-
120	387697,34	2339500,22	Геодезический метод	2,5	-
121	387782,67	2339558,81	Геодезический метод	2,5	-
122	387827,06	2339591,56	Геодезический метод	2,5	-
123	387860,93	2339605,65	Геодезический метод	2,5	-
124	387911,96	2339626,88	Геодезический метод	2,5	-
125	387960,22	2339642,40	Геодезический метод	2,5	-
126	388012,80	2339654,46	Геодезический метод	2,5	-
127	388116,19	2339661,62	Геодезический метод	2,5	-
128	388270,02	2339688,08	Геодезический метод	2,5	-
129	388389,93	2339674,85	Геодезический метод	2,5	-
130	388509,83	2339671,27	Геодезический метод	2,5	-
131	388585,55	2339643,26	Геодезический метод	2,5	-
132	388614,42	2339619,99	Геодезический метод	2,5	-
133	388642,44	2339626,02	Геодезический метод	2,5	-
134	388671,74	2339631,19	Геодезический метод	2,5	-
135	388726,47	2339653,60	Геодезический метод	2,5	-
136	388782,07	2339676,00	Геодезический метод	2,5	-
137	388813,10	2339672,55	Геодезический метод	2,5	-
138	388857,48	2339654,46	Геодезический метод	2,5	-
139	388892,39	2339632,92	Геодезический метод	2,5	-
140	388933,76	2339607,07	Геодезический метод	2,5	-
141	388979,88	2339569,15	Геодезический метод	2,5	-
142	389007,89	2339558,81	Геодезический метод	2,5	-
143	389087,49	2339501,18	Геодезический метод	2,5	-
144	389127,76	2339395,17	Геодезический метод	2,5	-

1	2	3	4	5	6
145	389119,54	2339317,94	Геодезический метод	2,5	-
146	389076,81	2339259,60	Геодезический метод	2,5	-
147	389073,52	2339230,02	Геодезический метод	2,5	-
148	389083,67	2339183,91	Геодезический метод	2,5	-
149	389129,40	2339159,35	Геодезический метод	2,5	-
150	389209,93	2339183,17	Геодезический метод	2,5	-
151	389299,49	2339216,87	Геодезический метод	2,5	-
152	389402,21	2339262,06	Геодезический метод	2,5	-
153	389481,09	2339262,88	Геодезический метод	2,5	-
154	389598,77	2339336,69	Геодезический метод	2,5	-
155	389607,05	2339370,10	Геодезический метод	2,5	-
156	389612,89	2339404,27	Геодезический метод	2,5	-
157	389654,12	2339596,79	Геодезический метод	2,5	-
158	389698,34	2339818,12	Геодезический метод	2,5	-
159	389730,37	2340022,10	Геодезический метод	2,5	-
160	389725,78	2340136,13	Геодезический метод	2,5	-
161	389724,06	2340197,32	Геодезический метод	2,5	-
162	389709,40	2340256,77	Геодезический метод	2,5	-
163	389685,27	2340339,50	Геодезический метод	2,5	-
164	389624,93	2340410,15	Геодезический метод	2,5	-
165	389558,57	2340461,85	Геодезический метод	2,5	-
166	389497,37	2340498,90	Геодезический метод	2,5	-
167	389418,07	2340536,82	Геодезический метод	2,5	-
168	389382,73	2340552,33	Геодезический метод	2,5	-
169	389312,92	2340601,44	Геодезический метод	2,5	-
170	389225,86	2340666,93	Геодезический метод	2,5	-
171	389156,05	2340713,47	Геодезический метод	2,5	-
172	389104,76	2340735,01	Геодезический метод	2,5	-
173	388939,05	2340821,44	Геодезический метод	2,5	-

1	2	3	4	5	6
174	388898,49	2340832,42	Геодезический метод	2,5	-
175	388843,17	2340887,52	Геодезический метод	2,5	-
176	388787,15	2340908,21	Геодезический метод	2,5	-
177	388744,91	2340948,70	Геодезический метод	2,5	-
178	388711,30	2341009,88	Геодезический метод	2,5	-
179	388684,58	2341037,46	Геодезический метод	2,5	-
180	388641,48	2341080,54	Геодезический метод	2,5	-
181	388588,90	2341107,25	Геодезический метод	2,5	-
182	388542,36	2341140,00	Геодезический метод	2,5	-
183	388475,99	2341165,85	Геодезический метод	2,5	-
184	388457,89	2341178,77	Геодезический метод	2,5	-
185	388349,26	2341248,15	Геодезический метод	2,5	-
186	388176,88	2341407,86	Геодезический метод	2,5	-
187	388107,60	2341445,04	Геодезический метод	2,5	-
188	388013,80	2341450,11	Геодезический метод	2,5	-
189	387861,71	2341417,15	Геодезический метод	2,5	-
190	387767,07	2341457,71	Геодезический метод	2,5	-
191	387707,92	2341546,43	Геодезический метод	2,5	-
192	387671,82	2341653,56	Геодезический метод	2,5	-
193	387660,60	2341835,41	Геодезический метод	2,5	-
194	387638,63	2341953,71	Геодезический метод	2,5	-
195	387645,39	2342065,25	Геодезический метод	2,5	-
196	387675,81	2342196,22	Геодезический метод	2,5	-
197	387684,26	2342302,69	Геодезический метод	2,5	-
198	387667,09	2342348,94	Геодезический метод	2,5	-
199	387646,41	2342412,70	Геодезический метод	2,5	-
200	387611,94	2342440,27	Геодезический метод	2,5	-
201	387503,50	2342473,44	Геодезический метод	2,5	-
202	387490,28	2342476,46	Геодезический метод	2,5	-

1	2	3	4	5	6
203	387450,64	2342552,29	Геодезический метод	2,5	-
204	387426,52	2342593,65	Геодезический метод	2,5	-
205	387404,11	2342607,44	Геодезический метод	2,5	-
206	387383,44	2342595,38	Геодезический метод	2,5	-
207	387357,59	2342595,38	Геодезический метод	2,5	-
208	387327,00	2342619,50	Геодезический метод	2,5	-
209	387305,89	2342659,14	Геодезический метод	2,5	-
210	387305,89	2342709,12	Геодезический метод	2,5	-
211	387314,93	2342759,96	Геодезический метод	2,5	-
212	387332,17	2342775,47	Геодезический метод	2,5	-
213	387350,69	2342793,56	Геодезический метод	2,5	-
214	387388,61	2342815,97	Геодезический метод	2,5	-
215	387415,75	2342847,85	Геодезический метод	2,5	-
216	387455,81	2342888,35	Геодезический метод	2,5	-
217	387501,05	2342915,06	Геодезический метод	2,5	-
218	387543,27	2342946,94	Геодезический метод	2,5	-
219	387577,74	2342983,13	Геодезический метод	2,5	-
220	387600,81	2343088,40	Геодезический метод	2,5	-
221	387591,53	2343166,67	Геодезический метод	2,5	-
222	387578,17	2343202,00	Геодезический метод	2,5	-
223	387571,28	2343234,74	Геодезический метод	2,5	-
224	387569,12	2343235,90	Геодезический метод	2,5	-
225	387553,19	2343294,19	Геодезический метод	2,5	-
226	387545,87	2343348,49	Геодезический метод	2,5	-
227	387554,49	2343382,95	Геодезический метод	2,5	-
228	387619,98	2343525,99	Геодезический метод	2,5	-
229	387683,75	2343656,97	Геодезический метод	2,5	-
230	387675,14	2343670,75	Геодезический метод	2,5	-
231	387641,09	2343708,67	Геодезический метод	2,5	-



1	2	3	4	5	6
232	387634,18	2343722,46	Геодезический метод	2,5	-
233	387635,47	2343773,29	Геодезический метод	2,5	-
234	387650,77	2343808,19	Геодезический метод	2,5	-
235	387679,42	2343837,92	Геодезический метод	2,5	-
236	387722,71	2343865,49	Геодезический метод	2,5	-
237	387767,95	2343902,12	Геодезический метод	2,5	-
238	387789,28	2343934,42	Геодезический метод	2,5	-
239	387793,37	2343982,68	Геодезический метод	2,5	-
240	387793,37	2344000,35	Геодезический метод	2,5	-
241	387807,04	2344142,67	Геодезический метод	2,5	-
242	387907,91	2344314,65	Геодезический метод	2,5	-
243	387912,87	2344468,43	Геодезический метод	2,5	-
244	387934,37	2344585,84	Геодезический метод	2,5	-
245	387950,84	2344771,12	Геодезический метод	2,5	-
246	387981,00	2344939,15	Геодезический метод	2,5	-
247	387999,95	2345005,50	Геодезический метод	2,5	-
248	388025,80	2345059,78	Геодезический метод	2,5	-
249	388067,16	2345118,38	Геодезический метод	2,5	-
250	388096,46	2345171,80	Геодезический метод	2,5	-
251	388060,28	2345230,52	Геодезический метод	2,5	-
252	388023,94	2345308,26	Геодезический метод	2,5	-
253	387981,69	2345393,60	Геодезический метод	2,5	-
254	387941,14	2345500,92	Геодезический метод	2,5	-
255	387931,00	2345779,76	Геодезический метод	2,5	-
256	387951,27	2345998,61	Геодезический метод	2,5	-
257	387950,43	2346078,03	Геодезический метод	2,5	-
258	387969,86	2346143,10	Геодезический метод	2,5	-
259	387986,76	2346190,42	Геодезический метод	2,5	-
260	388051,83	2346253,79	Геодезический метод	2,5	-

1	2	3	4	5	6
261	388071,62	2346292,40	Геодезический метод	2,5	-
262	388122,88	2346439,58	Геодезический метод	2,5	-
263	388124,53	2346552,03	Геодезический метод	2,5	-
264	388142,72	2346580,14	Геодезический метод	2,5	-
265	388149,34	2346638,02	Геодезический метод	2,5	-
266	388065,00	2346715,74	Геодезический метод	2,5	-
267	388002,16	2346791,81	Геодезический метод	2,5	-
268	387982,32	2346854,65	Геодезический метод	2,5	-
269	387998,86	2346938,98	Геодезический метод	2,5	-
270	388078,23	2347082,85	Геодезический метод	2,5	-
271	388261,78	2347273,02	Геодезический метод	2,5	-
272	388297,68	2347357,88	Геодезический метод	2,5	-
273	388349,38	2347357,88	Геодезический метод	2,5	-
274	388395,91	2347406,14	Геодезический метод	2,5	-
275	388435,54	2347375,12	Геодезический метод	2,5	-
276	388501,03	2347356,16	Геодезический метод	2,5	-
277	388571,69	2347350,99	Геодезический метод	2,5	-
278	388666,47	2347359,61	Геодезический метод	2,5	-
279	388716,45	2347411,31	Геодезический метод	2,5	-
280	388718,17	2347604,33	Геодезический метод	2,5	-
281	388714,72	2347733,58	Геодезический метод	2,5	-
282	388738,85	2347868,00	Геодезический метод	2,5	-
283	388830,19	2348111,00	Геодезический метод	2,5	-
284	388859,48	2348219,57	Геодезический метод	2,5	-
285	388880,16	2348241,97	Геодезический метод	2,5	-
286	388914,63	2348254,04	Геодезический метод	2,5	-
287	388952,54	2348331,59	Геодезический метод	2,5	-
288	388954,27	2348391,90	Геодезический метод	2,5	-
289	388943,93	2348416,89	Геодезический метод	2,5	-

1	2	3	4	5	6
290	388945,65	2348453,08	Геодезический метод	2,5	-
291	388936,17	2348502,19	Геодезический метод	2,5	-
292	388929,28	2348547,87	Геодезический метод	2,5	-
293	388900,84	2348604,74	Геодезический метод	2,5	-
294	388848,28	2348716,76	Геодезический метод	2,5	-
295	388808,64	2348781,38	Геодезический метод	2,5	-
296	388806,92	2348857,21	Геодезический метод	2,5	-
297	388831,91	2348937,35	Геодезический метод	2,5	-
298	388861,21	2349011,45	Геодезический метод	2,5	-
299	388888,78	2349067,46	Геодезический метод	2,5	-
300	388909,46	2349139,84	Геодезический метод	2,5	-
301	388931,86	2349193,27	Геодезический метод	2,5	-
302	389007,56	2349272,28	Геодезический метод	2,5	-
303	389088,59	2349381,42	Геодезический метод	2,5	-
304	389263,87	2349892,39	Геодезический метод	2,5	-
305	389338,28	2350046,18	Геодезический метод	2,5	-
306	389387,89	2350257,85	Геодезический метод	2,5	-
307	389422,62	2350335,57	Геодезический метод	2,5	-
308	389587,98	2350413,29	Геодезический метод	2,5	-
309	389649,16	2350461,25	Геодезический метод	2,5	-
310	389688,85	2350514,16	Геодезический метод	2,5	-
311	389743,42	2350560,47	Геодезический метод	2,5	-
312	389844,29	2350608,42	Геодезический метод	2,5	-
313	389983,19	2350633,23	Геодезический метод	2,5	-
314	390082,41	2350664,65	Геодезический метод	2,5	-
315	390136,98	2350658,03	Геодезический метод	2,5	-
316	390237,85	2350634,88	Геодезический метод	2,5	-
317	390347,62	2350641,74	Геодезический метод	2,5	-
318	390427,05	2350699,20	Геодезический метод	2,5	-

1	2	3	4	5	6
319	390478,59	2350765,11	Геодезический метод	2,5	-
320	390500,56	2350803,13	Геодезический метод	2,5	-
321	390446,48	2350861,44	Геодезический метод	2,5	-
322	390460,85	2350939,17	Геодезический метод	2,5	-
323	390519,15	2351032,97	Геодезический метод	2,5	-
324	390527,60	2351126,76	Геодезический метод	2,5	-
325	390601,96	2351228,15	Геодезический метод	2,5	-
326	390683,08	2351260,26	Геодезический метод	2,5	-
327	390859,68	2351504,46	Геодезический метод	2,5	-
328	390959,84	2351612,44	Геодезический метод	2,5	-
329	391082,06	2351681,27	Геодезический метод	2,5	-
330	391458,55	2351836,68	Геодезический метод	2,5	-
331	391624,32	2351919,56	Геодезический метод	2,5	-
332	391739,52	2351958,19	Геодезический метод	2,5	-
333	391815,38	2351968,02	Геодезический метод	2,5	-
334	391922,14	2351989,09	Геодезический метод	2,5	-
335	392005,03	2352032,64	Геодезический метод	2,5	-
336	392131,46	2352098,67	Геодезический метод	2,5	-
337	392350,62	2352118,33	Геодезический метод	2,5	-
338	392418,05	2352140,81	Геодезический метод	2,5	-
339	392430,83	2352146,76	Геодезический метод	2,5	-
340	392587,28	2352219,27	Геодезический метод	2,5	-
341	392693,27	2352337,61	Геодезический метод	2,5	-
342	392905,36	2352553,08	Геодезический метод	2,5	-
343	393073,51	2352628,28	Геодезический метод	2,5	-
344	393144,49	2352701,79	Геодезический метод	2,5	-
345	393152,20	2352808,53	Геодезический метод	2,5	-
346	393224,04	2352922,90	Геодезический метод	2,5	-
347	393227,08	2352930,81	Геодезический метод	2,5	-

1	2	3	4	5	6
348	393329,35	2353076,30	Геодезический метод	2,5	-
349	393334,83	2353083,68	Геодезический метод	2,5	-
350	393381,10	2353154,29	Геодезический метод	2,5	-
351	393366,49	2353450,67	Геодезический метод	2,5	-
352	393368,92	2353462,24	Геодезический метод	2,5	-
353	393370,75	2353506,07	Геодезический метод	2,5	-
354	393425,54	2353673,47	Геодезический метод	2,5	-
355	393425,54	2353763,56	Геодезический метод	2,5	-
356	393385,97	2353833,64	Геодезический метод	2,5	-
357	393422,49	2353833,64	Геодезический метод	2,5	-
358	393473,63	2353857,99	Геодезический метод	2,5	-
359	393451,71	2353707,03	Геодезический метод	2,5	-
360	393407,88	2353470,84	Геодезический метод	2,5	-
361	393531,06	2353524,80	Геодезический метод	2,5	-
362	393588,68	2353606,81	Геодезический метод	2,5	-
363	393677,36	2353695,78	Геодезический метод	2,5	-
364	393753,42	2353738,77	Геодезический метод	2,5	-
365	393844,37	2353771,85	Геодезический метод	2,5	-
366	393936,97	2353823,11	Геодезический метод	2,5	-
367	393996,50	2353880,99	Геодезический метод	2,5	-
368	394027,07	2353939,67	Геодезический метод	2,5	-
369	394038,05	2354037,69	Геодезический метод	2,5	-
370	394027,91	2354134,02	Геодезический метод	2,5	-
371	394047,34	2354258,24	Геодезический метод	2,5	-
372	394108,18	2354371,46	Геодезический метод	2,5	-
373	394203,67	2354528,63	Геодезический метод	2,5	-
374	394172,40	2354579,33	Геодезический метод	2,5	-
375	394126,77	2354733,96	Геодезический метод	2,5	-
376	394041,43	2354822,67	Геодезический метод	2,5	-

1	2	3	4	5	6
377	394027,91	2354924,92	Геодезический метод	2,5	-
378	394052,41	2354961,25	Геодезический метод	2,5	-
379	394058,33	2355017,87	Геодезический метод	2,5	-
380	394104,80	2355056,74	Геодезический метод	2,5	-
381	394197,44	2355085,36	Геодезический метод	2,5	-
382	394333,20	2355007,90	Геодезический метод	2,5	-
383	394423,29	2355007,90	Геодезический метод	2,5	-
384	394493,91	2355041,99	Геодезический метод	2,5	-
385	394536,59	2355141,23	Геодезический метод	2,5	-
386	394493,49	2355320,37	Геодезический метод	2,5	-
387	394530,67	2355513,02	Геодезический метод	2,5	-
388	394522,22	2355612,73	Геодезический метод	2,5	-
389	394489,04	2355767,60	Геодезический метод	2,5	-
390	394411,12	2355799,26	Геодезический метод	2,5	-
391	394390,40	2355849,32	Геодезический метод	2,5	-
392	394449,72	2355931,51	Геодезический метод	2,5	-
393	394451,38	2355967,88	Геодезический метод	2,5	-
394	394492,73	2355986,08	Геодезический метод	2,5	-
395	394468,14	2356136,61	Геодезический метод	2,5	-
396	394398,01	2356337,72	Геодезический метод	2,5	-
397	394280,56	2356499,11	Геодезический метод	2,5	-
398	394208,74	2356543,05	Геодезический метод	2,5	-
399	394082,83	2356612,34	Геодезический метод	2,5	-
400	393977,21	2356633,46	Геодезический метод	2,5	-
401	394100,59	2356307,85	Картометрический метод	12,5	-
402	393838,81	2356141,99	Картометрический метод	12,5	-
403	393223,65	2356369,05	Картометрический метод	12,5	-
404	392847,73	2356327,24	Картометрический метод	12,5	-
405	392373,73	2356378,94	Картометрический метод	12,5	-

1	2	3	4	5	6
406	391970,84	2356275,54	Картометрический метод	12,5	-
407	391479,67	2356340,94	Картометрический метод	12,5	-
408	391035,24	2356144,15	Картометрический метод	12,5	-
409	390617,79	2356111,83	Картометрический метод	12,5	-
410	390081,32	2356079,52	Картометрический метод	12,5	-
411	389863,71	2355803,81	Картометрический метод	12,5	-
412	389068,69	2355816,73	Картометрический метод	12,5	-
413	389121,92	2355496,21	Геодезический метод	2,5	-
414	389411,71	2353818,32	Геодезический метод	2,5	-
415	387599,49	2353889,52	Геодезический метод	2,5	-
416	385160,38	2354332,66	Геодезический метод	2,5	-
417	382446,56	2354476,93	Геодезический метод	2,5	-
418	379498,52	2354573,64	Геодезический метод	2,5	-
419	379111,62	2354594,50	Геодезический метод	2,5	-
420	378169,63	2354627,26	Геодезический метод	2,5	-
421	378057,52	2354613,32	Геодезический метод	2,5	-
422	377040,12	2356226,46	Геодезический метод	2,5	-
423	376626,62	2357173,43	Геодезический метод	2,5	-
424	376768,17	2357955,30	Геодезический метод	2,5	-
425	376327,37	2359432,07	Геодезический метод	2,5	-
426	376188,69	2359201,42	Геодезический метод	2,5	-
427	375976,34	2358999,79	Геодезический метод	2,5	-
428	375841,42	2359076,28	Геодезический метод	2,5	-
429	375038,53	2358453,58	Геодезический метод	2,5	-
430	374428,49	2357867,93	Геодезический метод	2,5	-
431	373412,59	2357141,27	Геодезический метод	2,5	-
432	373313,17	2357072,79	Геодезический метод	2,5	-
433	371177,20	2355607,70	Геодезический метод	2,5	-
434	370300,44	2355458,19	Геодезический метод	2,5	-

1	2	3	4	5	6
435	369618,38	2355348,37	Геодезический метод	2,5	-
436	368870,85	2355202,65	Геодезический метод	2,5	-
437	368725,92	2355174,56	Геодезический метод	2,5	-
438	366778,39	2354826,88	Геодезический метод	2,5	-
439	366221,21	2354637,56	Геодезический метод	2,5	-
440	366069,93	2354581,95	Геодезический метод	2,5	-
441	365723,48	2354475,53	Геодезический метод	2,5	-
442	365647,35	2354454,13	Картометрический метод	12,5	-
443	365489,68	2353948,63	Картометрический метод	12,5	-
444	364711,24	2353329,65	Картометрический метод	12,5	-
445	364765,82	2352884,82	Картометрический метод	12,5	-
446	364987,59	2352818,67	Картометрический метод	12,5	-
447	365156,14	2352821,98	Картометрический метод	12,5	-
448	365338,22	2352601,86	Геодезический метод	2,5	-
449	365842,35	2352092,96	Геодезический метод	2,5	-
450	366455,19	2351543,33	Геодезический метод	2,5	-
451	367036,72	2350772,72	Картометрический метод	12,5	-
452	366786,92	2350525,07	Картометрический метод	12,5	-
453	366776,88	2350316,76	Картометрический метод	12,5	-
454	366286,39	2349969,20	Картометрический метод	12,5	-
455	365976,63	2350045,51	Картометрический метод	12,5	-
456	365628,33	2349999,26	Картометрический метод	12,5	-
457	365170,61	2350168,59	Картометрический метод	12,5	-
458	364645,49	2350485,38	Картометрический метод	12,5	-
459	364050,08	2350286,94	Картометрический метод	12,5	-
460	363720,71	2350242,67	Картометрический метод	12,5	-
461	363367,16	2350488,69	Картометрический метод	12,5	-
462	362849,22	2350224,10	Картометрический метод	12,5	-
463	362647,44	2350376,24	Картометрический метод	12,5	-



1	2	3	4	5	6
464	362684,37	2350678,19	Картометрический метод	12,5	-
465	362339,72	2350418,23	Картометрический метод	12,5	-
466	361967,51	2351198,12	Картометрический метод	12,5	-
467	361633,70	2351927,75	Геодезический метод	2,5	-
468	361494,05	2352141,55	Геодезический метод	2,5	-
469	361320,64	2352437,77	Геодезический метод	2,5	-
470	361023,57	2352933,41	Геодезический метод	2,5	-
471	360877,09	2353183,37	Геодезический метод	2,5	-
472	359632,27	2352511,97	Геодезический метод	2,5	-
473	359534,91	2352395,14	Геодезический метод	2,5	-
474	358409,78	2351247,06	Геодезический метод	2,5	-
475	357996,52	2351000,63	Геодезический метод	2,5	-
476	357936,92	2350885,75	Геодезический метод	2,5	-
477	357746,48	2350481,97	Геодезический метод	2,5	-
478	357173,19	2349560,69	Геодезический метод	2,5	-
479	356238,67	2348260,72	Геодезический метод	2,5	-
480	355679,07	2347520,39	Геодезический метод	2,5	-
481	353738,78	2347900,78	Геодезический метод	2,5	-
482	352597,91	2348654,40	Геодезический метод	2,5	-
483	351972,02	2348565,63	Геодезический метод	2,5	-
484	352078,33	2347786,63	Картометрический метод	12,5	-
485	352129,60	2347682,44	Картометрический метод	12,5	-
486	352035,32	2347505,51	Картометрический метод	12,5	-
487	352045,25	2347401,33	Картометрический метод	12,5	-
488	352156,07	2347316,99	Картометрический метод	12,5	-
489	352245,39	2347085,48	Картометрический метод	12,5	-
490	352243,43	2346968,47	Картометрический метод	12,5	-
491	352294,96	2346849,01	Картометрический метод	12,5	-
492	352605,38	2346637,32	Картометрический метод	12,5	-

1	2	3	4	5	6
493	352832,56	2346098,25	Картометрический метод	12,5	-
494	352964,08	2345559,17	Картометрический метод	12,5	-
495	352939,34	2345491,86	Геодезический метод	2,5	-
496	352976,42	2345477,16	Геодезический метод	2,5	-
497	353018,39	2345326,08	Геодезический метод	2,5	-
498	353063,81	2345217,53	Геодезический метод	2,5	-
499	353157,05	2345101,58	Геодезический метод	2,5	-
500	353398,02	2344826,68	Геодезический метод	2,5	-
501	353625,63	2344603,76	Геодезический метод	2,5	-
502	353741,03	2344453,67	Геодезический метод	2,5	-
503	353911,25	2344255,31	Геодезический метод	2,5	-
504	353959,28	2344128,56	Геодезический метод	2,5	-
505	353997,98	2343971,33	Геодезический метод	2,5	-
506	354166,03	2343849,93	Геодезический метод	2,5	-
507	354244,09	2343741,54	Геодезический метод	2,5	-
508	354313,48	2343568,12	Геодезический метод	2,5	-
509	354315,65	2343447,80	Геодезический метод	2,5	-
510	354440,14	2342363,54	Геодезический метод	2,5	-
511	354441,65	2342245,53	Геодезический метод	2,5	-
512	354441,65	2342219,68	Геодезический метод	2,5	-
513	354446,82	2342150,75	Геодезический метод	2,5	-
514	354481,30	2342100,77	Геодезический метод	2,5	-
515	354575,95	2341871,51	Геодезический метод	2,5	-
516	354682,51	2341616,30	Геодезический метод	2,5	-
517	354685,66	2341434,98	Геодезический метод	2,5	-
518	354666,34	2341229,79	Геодезический метод	2,5	-
519	354685,95	2341166,51	Геодезический метод	2,5	-
520	354690,07	2341017,11	Геодезический метод	2,5	-
521	354710,15	2341002,99	Геодезический метод	2,5	-

1	2	3	4	5	6
522	354750,35	2340975,04	Геодезический метод	2,5	-
523	354795,68	2340944,83	Геодезический метод	2,5	-
524	354816,02	2340853,65	Геодезический метод	2,5	-
525	354680,42	2340781,18	Геодезический метод	2,5	-
526	354600,68	2340701,44	Геодезический метод	2,5	-
527	354579,69	2340743,41	Геодезический метод	2,5	-
528	354523,03	2340766,49	Геодезический метод	2,5	-
529	354484,53	2340743,32	Геодезический метод	2,5	-
530	354508,34	2340680,46	Геодезический метод	2,5	-
531	354447,48	2340632,20	Геодезический метод	2,5	-
532	354449,58	2340573,45	Геодезический метод	2,5	-
533	354393,79	2340542,52	Геодезический метод	2,5	-
534	354369,84	2340489,51	Геодезический метод	2,5	-
535	354340,46	2340479,02	Геодезический метод	2,5	-
536	354311,07	2340510,48	Геодезический метод	2,5	-
537	354256,52	2340512,59	Геодезический метод	2,5	-
538	354189,36	2340464,34	Геодезический метод	2,5	-
539	354111,72	2340500,01	Геодезический метод	2,5	-
540	354172,58	2340365,71	Геодезический метод	2,5	-
541	354214,54	2340277,59	Геодезический метод	2,5	-
542	354197,76	2340172,67	Геодезический метод	2,5	-
543	354248,44	2340051,11	Геодезический метод	2,5	-
544	354370,51	2339834,51	Геодезический метод	2,5	-
545	354632,57	2339831,66	Геодезический метод	2,5	-
546	354862,22	2340029,47	Геодезический метод	2,5	-
547	355003,21	2340073,80	Геодезический метод	2,5	-
548	355132,81	2340055,61	Геодезический метод	2,5	-
549	355094,72	2339980,65	Геодезический метод	2,5	-
550	354999,39	2339841,14	Геодезический метод	2,5	-

1	2	3	4	5	6
551	354965,68	2339748,75	Геодезический метод	2,5	-
552	354991,26	2339710,67	Геодезический метод	2,5	-
553	355200,85	2339925,07	Геодезический метод	2,5	-
554	355221,83	2339906,19	Геодезический метод	2,5	-
555	355203,87	2339830,03	Геодезический метод	2,5	-
556	355190,36	2339476,04	Геодезический метод	2,5	-
557	355123,72	2339280,39	Геодезический метод	2,5	-
558	355029,78	2339137,86	Геодезический метод	2,5	-
559	354976,31	2339102,54	Геодезический метод	2,5	-
560	354726,59	2339060,58	Геодезический метод	2,5	-
561	354686,71	2339016,51	Геодезический метод	2,5	-
562	354694,1	2338940,34	Геодезический метод	2,5	-
563	354883,97	2338712,26	Геодезический метод	2,5	-
564	354858,39	2338653,3	Геодезический метод	2,5	-
565	354726,59	2338504,53	Геодезический метод	2,5	-
566	354579,70	2338300,47	Геодезический метод	2,5	-
567	354439,09	2338231,75	Геодезический метод	2,5	-
568	354300,58	2338166,70	Геодезический метод	2,5	-
569	354200,54	2338084,48	Геодезический метод	2,5	-
570	354080,24	2338112,15	Геодезический метод	2,5	-
571	354069,75	2338191,88	Геодезический метод	2,5	-
572	354149,49	2338267,42	Геодезический метод	2,5	-
573	354181,78	2338331,16	Геодезический метод	2,5	-
574	354241,83	2338355,55	Геодезический метод	2,5	-
575	354287,99	2338397,51	Геодезический метод	2,5	-
576	354287,99	2338489,84	Геодезический метод	2,5	-
577	354350,95	2338651,41	Геодезический метод	2,5	-
578	354355,15	2338718,55	Геодезический метод	2,5	-
579	354285,90	2338771,01	Геодезический метод	2,5	-

1	2	3	4	5	6
580	354222,94	2338771,01	Геодезический метод	2,5	-
581	354143,20	2338741,64	Геодезический метод	2,5	-
582	354113,82	2338619,94	Геодезический метод	2,5	-
583	354063,40	2338541,61	Геодезический метод	2,5	-
584	353958,66	2338511,06	Геодезический метод	2,5	-
585	353853,49	2338401,93	Геодезический метод	2,5	-
586	353853,60	2338315,68	Геодезический метод	2,5	-
587	353857,80	2338112,15	Геодезический метод	2,5	-
588	353838,15	2338052,36	Геодезический метод	2,5	-
589	353834,71	2337990,44	Геодезический метод	2,5	-
590	353892,31	2337941,92	Геодезический метод	2,5	-
591	353925,94	2337918,17	Геодезический метод	2,5	-
592	353948,34	2337891,58	Геодезический метод	2,5	-
593	353984,57	2337814,86	Геодезический метод	2,5	-
594	354041,46	2337790,19	Геодезический метод	2,5	-
595	354063,20	2337759,88	Геодезический метод	2,5	-
596	354089,67	2337736,36	Геодезический метод	2,5	-
597	354089,77	2337735,67	Геодезический метод	2,5	-
598	354087,09	2337731,19	Геодезический метод	2,5	-
599	354085,79	2337730,32	Геодезический метод	2,5	-
600	354086,51	2337725,64	Геодезический метод	2,5	-
601	354062,09	2337671,73	Геодезический метод	2,5	-
602	354056,06	2337660,53	Геодезический метод	2,5	-
603	353973,22	2337495,25	Геодезический метод	2,5	-
604	353951,55	2337441,05	Геодезический метод	2,5	-
605	353951,55	2337342,71	Геодезический метод	2,5	-
606	353889,28	2336903,53	Геодезический метод	2,5	-
607	353849,41	2336832,19	Геодезический метод	2,5	-
608	353710,53	2336744,19	Геодезический метод	2,5	-

1	2	3	4	5	6
609	353650,27	2336616,87	Геодезический метод	2,5	-
610	353624,86	2336429,31	Геодезический метод	2,5	-
611	353864,09	2336477,58	Геодезический метод	2,5	-
612	354112,77	2336468,13	Геодезический метод	2,5	-
613	354230,67	2336485,00	Геодезический метод	2,5	-
614	354258,61	2336662,22	Геодезический метод	2,5	-
615	354342,56	2336708,39	Геодезический метод	2,5	-
616	354407,61	2336706,29	Геодезический метод	2,5	-
617	354455,89	2336779,57	Геодезический метод	2,5	-
618	354468,13	2336723,30	Геодезический метод	2,5	-
619	354449,46	2336665,47	Геодезический метод	2,5	-
620	354449,58	2336655,93	Геодезический метод	2,5	-
621	354474,76	2336609,76	Геодезический метод	2,5	-
622	354468,47	2336557,31	Геодезический метод	2,5	-
623	354507,15	2336498,39	Геодезический метод	2,5	-
624	354442,77	2336436,74	Геодезический метод	2,5	-
625	354472,74	2336393,83	Геодезический метод	2,5	-
626	354442,77	2336340,35	Геодезический метод	2,5	-
627	354496,25	2336324,00	Геодезический метод	2,5	-
628	354448,90	2336282,45	Геодезический метод	2,5	-
629	354389,63	2336189,46	Геодезический метод	2,5	-
630	354313,59	2336153,26	Геодезический метод	2,5	-
631	354313,59	2336122,65	Геодезический метод	2,5	-
632	354309,31	2336089,61	Геодезический метод	2,5	-
633	354290,95	2336065,74	Геодезический метод	2,5	-
634	354297,07	2336021,68	Геодезический метод	2,5	-
635	354284,83	2335995,98	Геодезический метод	2,5	-
636	354291,56	2335974,56	Геодезический метод	2,5	-
637	354309,92	2335948,25	Геодезический метод	2,5	-

1	2	3	4	5	6
638	354294,01	2335920,10	Геодезический метод	2,5	-
639	354259,73	2335904,80	Геодезический метод	2,5	-
640	354226,68	2335865,63	Геодезический метод	2,5	-
641	354235,25	2335836,87	Геодезический метод	2,5	-
642	354262,82	2335784,09	Геодезический метод	2,5	-
643	354244,98	2335759,96	Геодезический метод	2,5	-
644	354216,14	2335778,66	Геодезический метод	2,5	-
645	354182,88	2335766,01	Геодезический метод	2,5	-
646	354187,67	2335747,21	Геодезический метод	2,5	-
647	354198,68	2335709,27	Геодезический метод	2,5	-
648	354198,07	2335681,42	Геодезический метод	2,5	-
649	354174,20	2335639,51	Геодезический метод	2,5	-
650	354172,06	2335589,94	Геодезический метод	2,5	-
651	354137,48	2335546,18	Геодезический метод	2,5	-
652	354132,89	2335516,81	Геодезический метод	2,5	-
653	354129,52	2335501,20	Геодезический метод	2,5	-
654	354110,24	2335479,78	Геодезический метод	2,5	-
655	354085,46	2335445,21	Геодезический метод	2,5	-
656	354085,76	2335424,71	Геодезический метод	2,5	-
657	354091,58	2335409,40	Геодезический метод	2,5	-
658	354085,15	2335376,36	Геодезический метод	2,5	-
659	354093,72	2335350,35	Геодезический метод	2,5	-
660	354110,55	2335341,17	Геодезический метод	2,5	-
661	354121,26	2335327,40	Геодезический метод	2,5	-
662	354127,08	2335311,19	Геодезический метод	2,5	-
663	354141,15	2335311,19	Геодезический метод	2,5	-
664	354157,06	2335299,87	Геодезический метод	2,5	-
665	354161,96	2335278,44	Геодезический метод	2,5	-
666	354173,59	2335272,33	Геодезический метод	2,5	-

1	2	3	4	5	6
667	354191,95	2335276,00	Геодезический метод	2,5	-
668	354210,01	2335278,75	Геодезический метод	2,5	-
669	354216,74	2335268,65	Геодезический метод	2,5	-
670	354206,95	2335254,58	Геодезический метод	2,5	-
671	354192,87	2335229,80	Геодезический метод	2,5	-
672	354198,99	2335207,76	Геодезический метод	2,5	-
673	354198,38	2335184,82	Геодезический метод	2,5	-
674	354083,90	2335054,16	Геодезический метод	2,5	-
675	354059,59	2334988,60	Геодезический метод	2,5	-
676	354087,13	2334954,17	Геодезический метод	2,5	-
677	354126,41	2335002,48	Геодезический метод	2,5	-
678	354139,00	2334981,49	Геодезический метод	2,5	-
679	354087,42	2334928,93	Геодезический метод	2,5	-
680	354062,16	2334879,32	Геодезический метод	2,5	-
681	354088,85	2334805,01	Геодезический метод	2,5	-
682	354080,53	2334766,86	Геодезический метод	2,5	-
683	354038,06	2334712,66	Геодезический метод	2,5	-
684	354053,84	2334649,84	Геодезический метод	2,5	-
685	354005,16	2334618,20	Геодезический метод	2,5	-
686	353977,53	2334572,10	Геодезический метод	2,5	-
687	353935,64	2334570,74	Геодезический метод	2,5	-
688	353900,09	2334574,95	Геодезический метод	2,5	-
689	353880,56	2334528,22	Геодезический метод	2,5	-
690	353854,18	2334511,27	Геодезический метод	2,5	-
691	353816,44	2334562,78	Геодезический метод	2,5	-
692	353780,91	2334570,17	Геодезический метод	2,5	-
693	353744,00	2334537,11	Геодезический метод	2,5	-
694	353813,16	2334459,35	Геодезический метод	2,5	-
695	353818,31	2334423,51	Геодезический метод	2,5	-



1	2	3	4	5	6
696	353681,77	2334279,78	Геодезический метод	2,5	-
697	353673,72	2334186,00	Геодезический метод	2,5	-
698	353730,25	2334084,43	Геодезический метод	2,5	-
699	353727,47	2334009,29	Геодезический метод	2,5	-
700	353741,73	2333947,03	Геодезический метод	2,5	-
701	353726,63	2333910,31	Геодезический метод	2,5	-
702	353681,71	2333934,98	Геодезический метод	2,5	-
703	353643,91	2333900,02	Геодезический метод	2,5	-
704	353699,84	2333801,60	Геодезический метод	2,5	-
705	353707,29	2333749,96	Геодезический метод	2,5	-
706	353672,05	2333700,81	Геодезический метод	2,5	-
707	353695,54	2333658,46	Геодезический метод	2,5	-
708	353691,37	2333626,06	Геодезический метод	2,5	-
709	353621,23	2333573,84	Геодезический метод	2,5	-
710	353623,73	2333527,73	Геодезический метод	2,5	-
711	353657,38	2333502,41	Геодезический метод	2,5	-
712	353672,62	2333468,61	Геодезический метод	2,5	-
713	353648,20	2333395,99	Геодезический метод	2,5	-
714	353645,33	2333287,56	Геодезический метод	2,5	-
715	353668,64	2333269,10	Геодезический метод	2,5	-
716	353673,19	2333232,16	Геодезический метод	2,5	-
717	353579,06	2333131,51	Геодезический метод	2,5	-
718	353650,50	2333017,34	Геодезический метод	2,5	-
719	353628,41	2332947,64	Геодезический метод	2,5	-
720	353654,42	2332904,89	Геодезический метод	2,5	-
721	353704,58	2332902,42	Геодезический метод	2,5	-
722	353688,88	2332850,38	Геодезический метод	2,5	-
723	353715,92	2332803,72	Геодезический метод	2,5	-
724	353689,60	2332737,00	Геодезический метод	2,5	-

1	2	3	4	5	6
725	353742,01	2332636,97	Геодезический метод	2,5	-
726	353721,50	2332537,52	Геодезический метод	2,5	-
727	353738,08	2332486,79	Геодезический метод	2,5	-
728	353786,34	2332478,94	Геодезический метод	2,5	-
729	353801,51	2332411,81	Геодезический метод	2,5	-
730	353769,55	2332349,83	Геодезический метод	2,5	-
731	353801,97	2332325,45	Геодезический метод	2,5	-
732	353858,49	2332338,93	Геодезический метод	2,5	-
733	353871,02	2332284,45	Геодезический метод	2,5	-
734	353801,18	2332267,98	Геодезический метод	2,5	-
735	354044,11	2332310,47	Геодезический метод	2,5	межевой знак
736	354464,01	2332385,14	Геодезический метод	2,5	межевой знак
737	356062,86	2332667,72	Геодезический метод	2,5	межевой знак
738	357589,81	2332939,87	Геодезический метод	2,5	межевой знак
739	358943,39	2333170,37	Геодезический метод	2,5	межевой знак
740	359422,96	2333276,73	Геодезический метод	2,5	межевой знак
741	360553,51	2333728,88	Геодезический метод	2,5	-
742	360470,16	2333769,13	Геодезический метод	2,5	-
743	360361,03	2333850,31	Геодезический метод	2,5	-
744	360335,26	2334022,85	Геодезический метод	2,5	-
745	360269,40	2334274,04	Геодезический метод	2,5	-
746	360347,29	2334363,51	Геодезический метод	2,5	-
747	360355,07	2334480,00	Геодезический метод	2,5	-
748	360296,30	2334532,46	Геодезический метод	2,5	-
749	360258,52	2334654,16	Геодезический метод	2,5	-
750	360258,52	2334759,07	Геодезический метод	2,5	-

1	2	3	4	5	6
751	360218,64	2334840,91	Геодезический метод	2,5	-
752	360233,34	2334910,15	Геодезический метод	2,5	-
753	360214,45	2335008,77	Геодезический метод	2,5	-
754	360145,18	2335059,13	Геодезический метод	2,5	-
755	359993,61	2335129,91	Геодезический метод	2,5	-
756	359923,34	2335158,42	Геодезический метод	2,5	-
757	359825,45	2335216,13	Геодезический метод	2,5	-
758	359813,68	2335298,52	Геодезический метод	2,5	-
759	359809,21	2335347,63	Геодезический метод	2,5	-
760	359800,22	2335385,37	Геодезический метод	2,5	-
761	359754,40	2335462,76	Геодезический метод	2,5	-
762	359785,88	2335559,55	Геодезический метод	2,5	-
763	359917,88	2335668,84	Геодезический метод	2,5	-
764	360096,78	2335735,26	Геодезический метод	2,5	-
765	360216,18	2335673,44	Геодезический метод	2,5	-
766	360242,25	2335712,35	Геодезический метод	2,5	-
767	360332,31	2335714,36	Геодезический метод	2,5	-
768	360277,41	2335772,55	Геодезический метод	2,5	-
769	359968,88	2335755,76	Геодезический метод	2,5	-
770	359929,00	2335808,22	Геодезический метод	2,5	-
771	359840,84	2335791,43	Геодезический метод	2,5	-
772	359691,83	2335678,13	Геодезический метод	2,5	-
773	359454,65	2335694,91	Геодезический метод	2,5	-
774	359334,29	2335918,73	Геодезический метод	2,5	-
775	359602,06	2336082,28	Геодезический метод	2,5	-
776	359766,17	2335933,83	Геодезический метод	2,5	-
777	359862,52	2335931,94	Геодезический метод	2,5	-
778	359853,45	2336257,80	Геодезический метод	2,5	-
779	359889,10	2336264,35	Геодезический метод	2,5	-

1	2	3	4	5	6
780	359934,81	2336236,27	Геодезический метод	2,5	-
781	360065,42	2336276,81	Геодезический метод	2,5	-
782	360160,76	2336199,00	Геодезический метод	2,5	-
783	360101,25	2336382,44	Геодезический метод	2,5	-
784	360142,84	2336430,10	Геодезический метод	2,5	-
785	360201,07	2336429,79	Геодезический метод	2,5	-
786	360168,80	2336624,98	Геодезический метод	2,5	-
787	360124,20	2336710,49	Геодезический метод	2,5	-
788	359945,52	2336595,35	Геодезический метод	2,5	-
789	359782,32	2336534,88	Геодезический метод	2,5	-
790	359761,09	2336601,38	Геодезический метод	2,5	-
791	359954,86	2336781,64	Геодезический метод	2,5	-
792	360051,07	2336987,82	Геодезический метод	2,5	-
793	360218,32	2337153,66	Геодезический метод	2,5	-
794	360317,07	2336972,73	Геодезический метод	2,5	-
795	360354,33	2337061,69	Геодезический метод	2,5	-
796	360290,10	2337210,75	Геодезический метод	2,5	-
797	360189,36	2337267,37	Геодезический метод	2,5	-
798	360352,33	2337378,30	Геодезический метод	2,5	-
799	360254,36	2337468,05	Геодезический метод	2,5	-
800	360321,49	2337547,71	Геодезический метод	2,5	-
801	360209,71	2337553,28	Геодезический метод	2,5	-
802	360092,71	2337648,43	Геодезический метод	2,5	-
803	359920,65	2337675,04	Геодезический метод	2,5	-
804	360243,60	2337922,01	Геодезический метод	2,5	-
805	360430,25	2337985,77	Геодезический метод	2,5	-
806	360566,02	2338116,03	Геодезический метод	2,5	-
807	361274,96	2338479,89	Геодезический метод	2,5	-
808	361443,83	2338509,81	Геодезический метод	2,5	-

1	2	3	4	5	6
809	361830,80	2338538,95	Геодезический метод	2,5	-
810	362083,58	2338487,77	Геодезический метод	2,5	-
811	362399,96	2338306,46	Геодезический метод	2,5	-
812	362669,00	2338273,38	Геодезический метод	2,5	-
813	362841,12	2338293,77	Геодезический метод	2,5	-
814	362918,70	2338244,16	Геодезический метод	2,5	-
815	363078,91	2338249,70	Геодезический метод	2,5	-
816	363103,59	2338172,39	Геодезический метод	2,5	-
817	363156,31	2338096,77	Геодезический метод	2,5	-
818	363166,59	2337941,11	Геодезический метод	2,5	-
819	363471,81	2337786,76	Геодезический метод	2,5	-
820	363814,76	2337567,29	Геодезический метод	2,5	-
821	363908,22	2337448,47	Геодезический метод	2,5	-
822	364051,28	2337477,76	Геодезический метод	2,5	-
823	364020,31	2337483,75	Геодезический метод	2,5	-
824	364078,67	2337495,50	Геодезический метод	2,5	-
825	364147,41	2337524,60	Геодезический метод	2,5	-
826	364200,83	2337553,86	Геодезический метод	2,5	-
827	364200,00	2337545,92	Геодезический метод	2,5	-
828	364222,41	2337561,44	Геодезический метод	2,5	-
829	364254,30	2337594,17	Геодезический метод	2,5	-
830	364306,87	2337665,69	Геодезический метод	2,5	-
831	364291,82	2337629,70	Геодезический метод	2,5	-
832	364543,20	2337933,97	Картометрический метод	12,5	-
833	365725,89	2337755,38	Картометрический метод	12,5	-
834	366047,98	2337458,09	Геодезический метод	2,5	межевой знак
835	366200,45	2337394,53	Геодезический метод	2,5	межевой знак

1	2	3	4	5	6
836	366236,33	2337380,45	Геодезический метод	2,5	межевой знак
837	366693,27	2337197,78	Геодезический метод	2,5	межевой знак
838	367404,73	2336913,39	Геодезический метод	2,5	межевой знак
839	367553,92	2336853,77	Геодезический метод	2,5	межевой знак
840	368138,61	2336548,26	Геодезический метод	2,5	межевой знак
841	368194,95	2336500,68	Геодезический метод	2,5	межевой знак
842	368864,60	2335926,87	Геодезический метод	2,5	межевой знак
843	368902,24	2335895,12	Геодезический метод	2,5	межевой знак
844	369673,11	2335244,84	Геодезический метод	2,5	межевой знак
845	370156,36	2335367,09	Геодезический метод	2,5	межевой знак
846	370212,95	2335382,62	Геодезический метод	2,5	межевой знак
847	371596,40	2335719,45	Геодезический метод	2,5	межевой знак
848	371772,49	2332151,52	Геодезический метод	2,5	межевой знак
849	372299,28	2331751,25	Геодезический метод	2,5	межевой знак
850	373269,84	2331012,45	Геодезический метод	2,5	межевой знак
851	373873,24	2330086,72	Геодезический метод	2,5	межевой знак
852	374275,77	2329844,87	Геодезический метод	2,5	межевой знак
853	375007,82	2329486,90	Геодезический метод	2,5	межевой знак
854	375987,51	2329262,39	Геодезический метод	2,5	межевой знак

1	2	3	4	5	6
1	376459,59	2328863,02	Геодезический метод	2,5	межевой знак
855	387231,51	2344961,32	Картометрический метод	12,5	-
856	387182,35	2345054,03	Картометрический метод	12,5	-
857	387242,68	2345118,81	Картометрический метод	12,5	-
858	387288,48	2345248,38	Картометрический метод	12,5	-
859	387253,85	2345281,89	Картометрический метод	12,5	-
860	387269,49	2345428,22	Картометрический метод	12,5	-
861	387353,27	2345711,93	Картометрический метод	12,5	-
862	387295,18	2345732,04	Картометрический метод	12,5	-
863	387382,32	2345943,15	Картометрический метод	12,5	-
864	387472,81	2345985,60	Картометрический метод	12,5	-
865	387532,01	2346042,56	Картометрический метод	12,5	-
866	387529,78	2346245,86	Картометрический метод	12,5	-
867	387594,57	2346264,84	Картометрический метод	12,5	-
868	387614,77	2346251,13	Геодезический метод	0,1	-
869	387643,73	2346234,09	Геодезический метод	0,1	-
870	387664,08	2346229,30	Картометрический метод	12,5	-
871	387727,51	2346279,37	Картометрический метод	12,5	-
872	387659,37	2346446,91	Картометрический метод	12,5	-
873	387686,18	2346462,55	Картометрический метод	12,5	-
874	387875,03	2346416,07	Геодезический метод	2,5	-
875	387918,98	2346534,98	Геодезический метод	2,5	-
876	387968,95	2346650,44	Геодезический метод	2,5	-
877	387983,60	2346679,74	Геодезический метод	2,5	-
878	387869,82	2346773,66	Геодезический метод	2,5	-
879	387881,49	2346925,72	Геодезический метод	2,5	-
880	387822,58	2346980,92	Геодезический метод	2,5	-

1	2	3	4	5	6
881	387794,90	2346966,68	Геодезический метод	2,5	-
882	387694,95	2346890,86	Геодезический метод	2,5	-
883	387622,57	2346845,19	Геодезический метод	2,5	-
884	387609,64	2346852,94	Геодезический метод	2,5	-
885	387565,53	2346873,60	Картометрический метод	12,5	-
886	387532,01	2346732,86	Картометрический метод	12,5	-
887	387485,09	2346748,50	Картометрический метод	12,5	-
888	387410,25	2346575,37	Картометрический метод	12,5	-
889	387319,76	2346472,60	Картометрический метод	12,5	-
890	387273,96	2346521,75	Картометрический метод	12,5	-
891	387202,46	2346456,97	Картометрический метод	12,5	-
892	387215,87	2346395,53	Картометрический метод	12,5	-
893	387073,99	2346309,52	Картометрический метод	12,5	-
894	387003,61	2346363,14	Картометрический метод	12,5	-
895	386946,64	2346315,11	Картометрический метод	12,5	-
896	386842,75	2346431,28	Картометрический метод	12,5	-
897	386859,50	2346454,73	Картометрический метод	12,5	-
898	386776,84	2346540,74	Картометрический метод	12,5	-
899	386757,85	2346596,59	Картометрический метод	12,5	-
900	386706,46	2346654,67	Картометрический метод	12,5	-
901	386640,55	2346692,65	Картометрический метод	12,5	-
902	386525,48	2346804,35	Картометрический метод	12,5	-
903	386486,38	2346748,50	Картометрический метод	12,5	-
904	386544,47	2346677,01	Картометрический метод	12,5	-
905	386521,01	2346608,88	Картометрический метод	12,5	-
906	386658,42	2346512,82	Картометрический метод	12,5	-
907	386632,73	2346456,97	Картометрический метод	12,5	-
908	386665,12	2346427,92	Картометрический метод	12,5	-
909	386714,28	2346484,89	Картометрический метод	12,5	-



1	2	3	4	5	6
910	386925,41	2346290,54	Картометрический метод	12,5	-
911	386926,53	2346263,73	Картометрический метод	12,5	-
912	387013,67	2346216,81	Картометрический метод	12,5	-
913	386979,04	2346129,69	Картометрический метод	12,5	-
914	387036,01	2346107,35	Картометрический метод	12,5	-
915	386955,58	2345919,69	Картометрический метод	12,5	-
916	387024,71	2345896,97	Геодезический метод	0,1	-
917	387009,92	2345848,66	Геодезический метод	0,1	-
918	386986,46	2345777,55	Геодезический метод	0,1	-
919	387013,76	2345768,93	Геодезический метод	0,1	-
920	387038,63	2345839,36	Геодезический метод	0,1	-
921	387051,45	2345875,12	Геодезический метод	0,1	-
922	387055,19	2345873,94	Геодезический метод	0,1	-
923	387118,68	2345866,08	Картометрический метод	12,5	-
924	387182,35	2345861,61	Картометрический метод	12,5	-
925	387219,22	2345804,64	Картометрический метод	12,5	-
926	387108,62	2345519,81	Картометрический метод	12,5	-
927	387031,67	2345182,19	Геодезический метод	0,1	-
928	387027,58	2345167,59	Геодезический метод	0,1	-
929	387004,18	2345178,95	Геодезический метод	0,1	-
930	387000,09	2345160,66	Геодезический метод	0,1	-
931	387027,40	2345153,26	Геодезический метод	0,1	-
932	387030,34	2345146,12	Геодезический метод	0,1	-
933	387048,30	2345033,92	Картометрический метод	12,5	-
934	387073,99	2345027,22	Картометрический метод	12,5	-
935	387059,47	2344968,02	Картометрический метод	12,5	-
936	387013,67	2344976,96	Картометрический метод	12,5	-
937	386981,27	2344866,37	Картометрический метод	12,5	-
938	387111,97	2344828,40	Картометрический метод	12,5	-

1	2	3	4	5	6
939	387182,46	2344832,30	Геодезический метод	2,5	-
940	387180,73	2344836,17	Геодезический метод	2,5	-
941	387146,69	2344878,40	Геодезический метод	2,5	-
942	387150,14	2344907,69	Геодезический метод	2,5	-
943	387168,67	2344930,10	Геодезический метод	2,5	-
944	387177,72	2344932,26	Геодезический метод	2,5	-
855	387231,51	2344961,32	Картометрический метод	12,5	-
945	378305,89	2339888,07	Геодезический метод	2,5	-
946	378393,65	2340123,87	Геодезический метод	2,5	-
947	378404,63	2340226,24	Геодезический метод	2,5	-
948	377872,54	2340239,03	Геодезический метод	2,5	-
949	377597,76	2340302,22	Геодезический метод	2,5	-
950	377626,83	2340417,76	Геодезический метод	0,1	-
951	377632,15	2340460,18	Геодезический метод	0,1	-
952	377491,45	2340478,74	Геодезический метод	0,1	-
953	377447,72	2340485,81	Геодезический метод	2,5	-
954	377468,43	2340535,53	Картометрический метод	12,5	-
955	377881,25	2340495,42	Картометрический метод	12,5	-
956	377883,29	2340649,76	Картометрический метод	12,5	-
957	377678,61	2340677,14	Картометрический метод	12,5	-
958	377673,14	2340585,85	Картометрический метод	12,5	-
959	377567,72	2340590,61	Картометрический метод	12,5	-
960	377594,25	2340692,03	Картометрический метод	12,5	-
961	377490,19	2340709,59	Картометрический метод	12,5	-
962	377371,17	2340761,94	Картометрический метод	12,5	-
963	377349,41	2340715,71	Картометрический метод	12,5	-
964	377275,96	2340751,06	Картометрический метод	12,5	-
965	377250,79	2340691,91	Картометрический метод	12,5	-

1	2	3	4	5	6
966	377171,22	2340721,83	Картометрический метод	12,5	-
967	377175,39	2340785,44	Геодезический метод	0,1	-
968	377218,83	2340772,77	Геодезический метод	0,1	-
969	377235,55	2340768,47	Геодезический метод	0,1	-
970	377239,74	2340815,72	Геодезический метод	0,1	-
971	377241,12	2340832,45	Геодезический метод	0,1	-
972	377241,19	2340837,24	Геодезический метод	0,1	-
973	377197,64	2340854,23	Геодезический метод	0,1	-
974	377180,71	2340906,43	Геодезический метод	0,1	-
975	377194,11	2340933,30	Геодезический метод	0,1	-
976	377174,45	2340944,28	Геодезический метод	0,1	-
977	377189,83	2340969,45	Геодезический метод	0,1	-
978	377167,13	2340982,18	Геодезический метод	0,1	-
979	377128,67	2340986,07	Геодезический метод	0,1	-
980	377101,28	2340995,97	Геодезический метод	0,1	-
981	377104,58	2341011,52	Геодезический метод	0,1	-
982	377080,27	2341019,55	Геодезический метод	0,1	-
983	377049,71	2340917,10	Геодезический метод	0,1	-
984	376969,91	2340955,04	Картометрический метод	12,5	-
985	376986,91	2341026,43	Картометрический метод	12,5	-
986	376821,48	2341072,63	Геодезический метод	0,1	-
987	376778,05	2341080,69	Геодезический метод	0,1	-
988	376707,87	2341085,38	Геодезический метод	0,1	-
989	376685,12	2341090,55	Геодезический метод	0,1	-
990	376686,06	2341096,41	Геодезический метод	0,1	-
991	376657,94	2341097,23	Геодезический метод	0,1	-
992	376574,09	2341104,62	Картометрический метод	12,5	-
993	376547,16	2341023,86	Геодезический метод	0,1	-
994	376501,45	2341032,15	Геодезический метод	0,1	-

1	2	3	4	5	6
995	376501,43	2341030,05	Геодезический метод	0,1	-
996	376453,05	2341037,90	Геодезический метод	0,1	-
997	376451,02	2341029,70	Геодезический метод	0,1	-
998	376442,57	2341031,57	Геодезический метод	0,1	-
999	376436,93	2341012,20	Геодезический метод	0,1	-
1000	376358,13	2341024,44	Геодезический метод	0,1	-
1001	376335,37	2341022,35	Картометрический метод	12,5	-
1002	376326,53	2341061,10	Картометрический метод	12,5	-
1003	376277,56	2341086,26	Картометрический метод	12,5	-
1004	376167,39	2341086,26	Картометрический метод	12,5	-
1005	375956,55	2341037,30	Картометрический метод	12,5	-
1006	375863,38	2341209,32	Картометрический метод	12,5	-
1007	375869,50	2341285,47	Картометрический метод	12,5	-
1008	376070,13	2341622,02	Картометрический метод	12,5	-
1009	376091,90	2341617,94	Картометрический метод	12,5	-
1010	376106,86	2341648,54	Картометрический метод	12,5	-
1011	376128,62	2341770,92	Картометрический метод	12,5	-
1012	376081,20	2341771,28	Геодезический метод	0,1	-
1013	376075,27	2341772,98	Геодезический метод	0,1	-
1014	376079,81	2341796,99	Картометрический метод	12,5	-
1015	376083,79	2341795,96	Геодезический метод	0,1	-
1016	376095,57	2341834,86	Геодезический метод	0,1	-
1017	376070,21	2341847,21	Геодезический метод	0,1	-
1018	376061,87	2341835,71	Геодезический метод	0,1	-
1019	376051,08	2341823,96	Геодезический метод	0,1	-
1020	376044,86	2341803,17	Геодезический метод	0,1	-
1021	376039,22	2341775,12	Геодезический метод	0,1	-
1022	376032,05	2341769,56	Картометрический метод	12,5	-
1023	376033,41	2341688,65	Геодезический метод	0,1	-

1	2	3	4	5	6
1024	375960,64	2341640,38	Геодезический метод	0,1	-
1025	375959,95	2341575,79	Картометрический метод	12,5	-
1026	375900,41	2341537,04	Картометрический метод	12,5	-
1027	375918,47	2341496,24	Картометрический метод	12,5	-
1028	375831,42	2341421,45	Картометрический метод	12,5	-
1029	375788,57	2341314,03	Картометрический метод	12,5	-
1030	375723,28	2341358,90	Картометрический метод	12,5	-
1031	375679,07	2341290,23	Картометрический метод	12,5	-
1032	375574,55	2341341,90	Картометрический метод	12,5	-
1033	375555,97	2341318,11	Картометрический метод	12,5	-
1034	375626,02	2341271,19	Картометрический метод	12,5	-
1035	375685,19	2341222,24	Картометрический метод	12,5	-
1036	375725,32	2341167,17	Картометрический метод	12,5	-
1037	375762,04	2341169,89	Картометрический метод	12,5	-
1038	375732,80	2341083,54	Картометрический метод	12,5	-
1039	375826,65	2340891,80	Картометрический метод	12,5	-
1040	375828,01	2340818,37	Картометрический метод	12,5	-
1041	375896,05	2340728,13	Геодезический метод	2,5	-
1042	375921,87	2340702,90	Геодезический метод	2,5	-
1043	375987,69	2340614,74	Геодезический метод	0,1	-
1044	376031,05	2340590,72	Геодезический метод	0,1	-
1045	376154,92	2340555,82	Геодезический метод	0,1	-
1046	376191,72	2340527,59	Геодезический метод	0,1	-
1047	376289,13	2340477,06	Картометрический метод	12,5	-
1048	376393,80	2340467,93	Геодезический метод	0,1	-
1049	376485,49	2340468,96	Геодезический метод	0,1	-
1050	376538,06	2340429,95	Геодезический метод	0,1	-
1051	376731,51	2340376,89	Геодезический метод	0,1	-
1052	376918,89	2340254,63	Геодезический метод	2,5	-

1	2	3	4	5	6
1053	376913,72	2340238,42	Геодезический метод	0,1	-
1054	376904,71	2340221,29	Геодезический метод	0,1	-
1055	376935,55	2340204,66	Геодезический метод	0,1	-
1056	376919,28	2340175,67	Геодезический метод	0,1	-
1057	376944,09	2340161,75	Геодезический метод	0,1	-
1058	377027,26	2340048,51	Геодезический метод	0,1	-
1059	377091,96	2340018,33	Геодезический метод	0,1	-
1060	377108,69	2340059,30	Геодезический метод	0,1	-
1061	377114,04	2340070,34	Геодезический метод	0,1	-
1062	377150,19	2340054,95	Геодезический метод	0,1	-
1063	377158,53	2340051,94	Геодезический метод	0,1	-
1064	377165,77	2340053,09	Геодезический метод	0,1	-
1065	377168,39	2340062,25	Геодезический метод	0,1	-
1066	377263,04	2340069,12	Картометрический метод	12,5	-
1067	377314,63	2340035,42	Геодезический метод	0,1	-
1068	377352,11	2340027,95	Геодезический метод	0,1	-
1069	377389,54	2340020,84	Картометрический метод	12,5	-
1070	377480,67	2340107,87	Картометрический метод	12,5	-
1071	377506,84	2340164,09	Геодезический метод	2,5	-
1072	377545,24	2340149,46	Геодезический метод	2,5	-
1073	377536,10	2340107,42	Геодезический метод	2,5	-
1074	377682,38	2340045,27	Геодезический метод	2,5	-
1075	377671,41	2339995,92	Геодезический метод	2,5	-
1076	377867,05	2339906,35	Геодезический метод	2,5	-
1077	377888,99	2339946,56	Геодезический метод	2,5	-
1078	377969,45	2339942,91	Геодезический метод	2,5	-
1079	378130,35	2339897,21	Геодезический метод	2,5	-
1080	378124,87	2339856,99	Геодезический метод	2,5	-
1081	378256,40	2339833,39	Геодезический метод	2,5	-

1	2	3	4	5	6
1082	378262,00	2339877,10	Геодезический метод	2,5	-
945	378305,89	2339888,07	Геодезический метод	2,5	-
1083	375709,11	2340668,75	Геодезический метод	0,1	-
1084	375708,81	2340670,28	Геодезический метод	0,1	-
1085	375713,96	2340672,69	Геодезический метод	0,1	-
1086	375707,58	2340688,51	Геодезический метод	0,1	-
1087	375698,10	2340687,28	Геодезический метод	0,1	-
1088	375695,90	2340701,66	Геодезический метод	0,1	-
1089	375649,61	2340688,24	Геодезический метод	0,1	-
1090	375632,19	2340679,62	Геодезический метод	0,1	-
1091	375627,63	2340677,25	Геодезический метод	0,1	-
1092	375639,89	2340664,19	Геодезический метод	0,1	-
1093	375647,06	2340648,39	Геодезический метод	0,1	-
1094	375698,67	2340662,92	Геодезический метод	0,1	-
1095	375698,28	2340664,42	Геодезический метод	0,1	-
1083	375709,11	2340668,75	Геодезический метод	0,1	-
1096	375242,78	2340019,82	Картометрический метод	12,5	-
1097	375374,72	2340153,77	Картометрический метод	12,5	-
1098	375414,85	2340223,12	Картометрический метод	12,5	-
1099	375454,98	2340242,83	Картометрический метод	12,5	-
1100	375486,94	2340198,64	Картометрический метод	12,5	-
1101	375574,68	2340244,87	Картометрический метод	12,5	-
1102	375469,94	2340388,33	Картометрический метод	12,5	-
1103	375360,44	2340307,42	Картометрический метод	12,5	-
1104	375383,57	2340266,63	Картометрический метод	12,5	-
1105	375305,35	2340202,72	Картометрический метод	12,5	-
1106	375270,67	2340251,67	Картометрический метод	12,5	-

1	2	3	4	5	6
1107	375167,97	2340179,60	Картометрический метод	12,5	-
1108	375182,00	2340146,36	Картометрический метод	12,5	-
1109	375197,90	2340108,21	Картометрический метод	12,5	-
1110	375170,69	2340074,22	Картометрический метод	12,5	-
1111	375139,41	2340098,69	Картометрический метод	12,5	-
1112	375103,36	2340059,94	Картометрический метод	12,5	-
1113	375042,02	2340037,18	Картометрический метод	12,5	-
1114	374892,53	2339911,72	Картометрический метод	12,5	-
1115	374824,52	2339846,45	Картометрический метод	12,5	-
1116	374885,73	2339786,62	Картометрический метод	12,5	-
1117	374953,74	2339806,33	Картометрический метод	12,5	-
1118	375152,33	2339942,32	Картометрический метод	12,5	-
1119	375112,20	2339976,31	Картометрический метод	12,5	-
1120	375206,06	2340061,30	Картометрический метод	12,5	-
1096	375242,78	2340019,82	Картометрический метод	12,5	-
1121	370848,37	2342504,17	Геодезический метод	2,5	-
1122	370836,58	2342546,62	Геодезический метод	2,5	-
1123	370895,53	2342591,42	Геодезический метод	2,5	-
1124	370954,49	2342773,01	Геодезический метод	2,5	-
1125	370930,91	2342813,10	Геодезический метод	2,5	-
1126	370956,85	2342831,97	Геодезический метод	2,5	-
1127	370888,46	2342848,48	Геодезический метод	2,5	-
1128	370640,55	2342689,15	Геодезический метод	2,5	-
1129	370437,24	2342690,83	Геодезический метод	2,5	-
1130	370276,37	2342580,52	Геодезический метод	2,5	-
1131	370352,74	2342481,63	Геодезический метод	0,1	-
1132	370410,95	2342369,22	Геодезический метод	2,5	-
1133	370438,73	2342389,66	Геодезический метод	0,1	-



1	2	3	4	5	6
1134	370451,00	2342404,08	Геодезический метод	0,1	-
1135	370486,89	2342438,74	Геодезический метод	0,1	-
1136	370505,91	2342457,08	Геодезический метод	0,1	-
1137	370521,68	2342498,87	Геодезический метод	0,1	-
1138	370525,13	2342521,27	Геодезический метод	0,1	-
1139	370546,53	2342533,43	Геодезический метод	0,1	-
1140	370568,39	2342545,83	Геодезический метод	2,5	-
1141	370651,39	2342572,23	Геодезический метод	2,5	-
1121	370848,37	2342504,17	Геодезический метод	2,5	-
1142	369223,64	2351291,36	Картометрический метод	12,5	-
1143	369192,55	2351337,98	Картометрический метод	12,5	-
1144	369260,55	2351387,52	Картометрический метод	12,5	-
1145	369290,67	2351503,10	Картометрический метод	12,5	-
1146	369193,21	2351535,34	Геодезический метод	2,5	-
1147	369214,67	2351573,67	Геодезический метод	0,1	-
1148	369238,37	2351560,44	Геодезический метод	0,1	-
1149	369270,08	2351609,11	Геодезический метод	0,1	-
1150	369249,40	2351621,64	Геодезический метод	0,1	-
1151	369270,27	2351660,45	Картометрический метод	12,5	-
1152	369364,49	2351675,99	Картометрический метод	12,5	-
1153	369313,01	2351899,39	Картометрический метод	12,5	-
1154	369253,75	2351898,42	Картометрический метод	12,5	-
1155	369229,47	2351949,90	Картометрический метод	12,5	-
1156	369243,30	2351969,57	Геодезический метод	0,1	-
1157	369262,50	2352002,35	Геодезический метод	0,1	-
1158	369272,57	2352001,03	Геодезический метод	0,1	-
1159	369275,78	2352006,04	Геодезический метод	0,1	-
1160	369272,03	2352006,49	Геодезический метод	0,1	-

1	2	3	4	5	6
1161	369266,07	2352016,92	Геодезический метод	0,1	-
1162	369262,05	2352028,68	Геодезический метод	0,1	-
1163	369255,60	2352047,51	Геодезический метод	0,1	-
1164	369251,15	2352049,63	Геодезический метод	0,1	-
1165	369250,37	2352052,35	Геодезический метод	0,1	-
1166	369247,40	2352054,57	Геодезический метод	0,1	-
1167	369234,55	2352048,75	Геодезический метод	0,1	-
1168	369200,33	2352105,30	Картометрический метод	12,5	-
1169	369134,27	2352067,42	Картометрический метод	12,5	-
1170	369088,61	2352122,79	Картометрический метод	12,5	-
1171	369161,47	2352172,32	Картометрический метод	12,5	-
1172	369064,33	2352295,68	Картометрический метод	12,5	-
1173	368953,59	2352303,45	Картометрический метод	12,5	-
1174	368897,25	2352395,72	Картометрический метод	12,5	-
1175	368837,02	2352564,73	Картометрический метод	12,5	-
1176	368771,94	2352717,22	Картометрический метод	12,5	-
1177	368733,08	2352708,48	Картометрический метод	12,5	-
1178	368727,18	2352495,75	Картометрический метод	12,5	-
1179	368821,48	2352349,10	Картометрический метод	12,5	-
1180	368861,30	2352243,23	Картометрический метод	12,5	-
1181	368924,45	2352209,23	Картометрический метод	12,5	-
1182	368951,65	2352143,18	Картометрический метод	12,5	-
1183	369027,42	2352170,38	Картометрический метод	12,5	-
1184	369097,36	2352060,62	Картометрический метод	12,5	-
1185	369130,38	2351927,56	Картометрический метод	12,5	-
1186	369182,84	2351801,29	Картометрический метод	12,5	-
1187	369181,87	2351757,58	Картометрический метод	12,5	-
1188	369210,04	2351708,04	Картометрический метод	12,5	-
1189	369119,70	2351565,26	Картометрический метод	12,5	-

1	2	3	4	5	6
1189	369119,70	2351565,26	Картометрический метод	12,5	-
1190	369111,93	2351517,67	Картометрический метод	12,5	-
1191	369062,39	2351550,69	Картометрический метод	12,5	-
1192	369018,67	2351547,78	Картометрический метод	12,5	-
1193	368919,57	2351433,63	Картометрический метод	12,5	-
1194	368915,70	2351357,41	Картометрический метод	12,5	-
1195	368941,93	2351326,32	Картометрический метод	12,5	-
1196	369027,42	2351393,34	Картометрический метод	12,5	-
1197	369045,87	2351374,89	Картометрический метод	12,5	-
1198	369044,90	2351340,89	Картометрический метод	12,5	-
1199	368973,99	2351277,76	Картометрический метод	12,5	-
1200	369033,24	2351209,77	Картометрический метод	12,5	-
1201	369111,93	2351241,82	Картометрический метод	12,5	-
1202	369093,47	2351277,76	Картометрический метод	12,5	-
1203	369139,13	2351304,96	Картометрический метод	12,5	-
1204	369169,24	2351251,53	Картометрический метод	12,5	-
1142	369223,64	2351291,36	Картометрический метод	12,5	-
1205	356275,99	2339299,31	Геодезический метод	0,1	-
1206	356286,19	2339308,08	Геодезический метод	0,1	-
1207	356262,90	2339339,62	Геодезический метод	0,1	-
1208	356273,99	2339343,37	Геодезический метод	0,1	-
1209	356268,15	2339350,50	Геодезический метод	0,1	-
1210	356245,32	2339358,03	Геодезический метод	0,1	-
1211	356212,19	2339352,78	Геодезический метод	0,1	-
1212	356207,73	2339332,88	Геодезический метод	0,1	-
1213	356208,67	2339329,85	Геодезический метод	0,1	-
1214	356205,51	2339322,92	Геодезический метод	0,1	-
1215	356225,14	2339306,47	Геодезический метод	0,1	-

1	2	3	4	5	6
1216	356229,25	2339311,38	Геодезический метод	0,1	-
1217	356246,88	2339294,97	Геодезический метод	0,1	-
1218	356265,85	2339293,54	Геодезический метод	0,1	-
1205	356275,99	2339299,31	Геодезический метод	0,1	-
1219	356256,77	2339424,73	Картометрический метод	12,5	-
1220	356280,76	2339447,46	Картометрический метод	12,5	-
1221	356207,52	2339561,10	Картометрический метод	12,5	-
1222	356174,69	2339678,53	Картометрический метод	12,5	-
1223	356153,22	2339678,53	Картометрический метод	12,5	-
1224	356154,48	2339644,44	Картометрический метод	12,5	-
1225	356092,60	2339646,97	Картометрический метод	12,5	-
1226	356085,03	2339505,54	Картометрический метод	12,5	-
1227	356179,74	2339499,23	Картометрический метод	12,5	-
1228	356216,36	2339420,94	Картометрический метод	12,5	-
1219	356256,77	2339424,73	Картометрический метод	12,5	-
1229	355869,08	2339186,09	Картометрический метод	12,5	-
1230	355934,75	2339249,22	Картометрический метод	12,5	-
1231	355910,76	2339274,47	Картометрический метод	12,5	-
1232	355967,58	2339338,87	Картометрический метод	12,5	-
1233	355968,85	2339389,38	Картометрический метод	12,5	-
1234	355908,23	2339391,90	Картометрический метод	12,5	-
1235	355880,45	2339470,19	Картометрический метод	12,5	-
1236	355885,50	2339521,96	Картометрический метод	12,5	-
1237	355860,24	2339554,79	Картометрический метод	12,5	-
1238	355818,57	2339554,79	Картометрический метод	12,5	-
1239	355811,00	2339480,29	Картометрический метод	12,5	-
1240	355723,86	2339476,50	Картометрический метод	12,5	-

1	2	3	4	5	6
1241	355693,55	2339514,38	Картометрический метод	12,5	-
1242	355663,25	2339535,85	Картометрический метод	12,5	-
1243	355612,73	2339533,32	Картометрический метод	12,5	-
1244	355548,33	2339698,74	Картометрический метод	12,5	-
1245	355411,94	2339712,62	Картометрический метод	12,5	-
1246	355405,63	2339571,20	Картометрический метод	12,5	-
1247	355438,46	2339529,54	Картометрический метод	12,5	-
1248	355385,43	2339444,94	Картометрический метод	12,5	-
1249	355358,91	2339220,18	Картометрический метод	12,5	-
1250	355344,03	2339197,93	Геодезический метод	0,1	-
1251	355331,37	2339180,83	Геодезический метод	0,1	-
1252	355321,41	2339160,67	Геодезический метод	0,1	-
1253	355309,66	2339133,05	Картометрический метод	12,5	-
1254	355401,84	2339076,23	Картометрический метод	12,5	-
1255	355437,20	2339136,84	Картометрический метод	12,5	-
1256	355371,55	2339179,93	Геодезический метод	2,5	-
1257	355363,78	2339207,11	Геодезический метод	0,1	-
1258	355367,75	2339221,44	Картометрический метод	12,5	-
1259	355490,24	2339271,95	Картометрический метод	12,5	-
1260	355693,55	2339264,37	Картометрический метод	12,5	-
1261	355756,69	2339244,17	Картометрический метод	12,5	-
1262	355861,51	2339245,43	Картометрический метод	12,5	-
1229	355869,08	2339186,09	Картометрический метод	12,5	-
1263	355362,69	2338876,73	Картометрический метод	12,5	-
1264	355404,37	2338927,24	Картометрический метод	12,5	-
1265	355302,08	2338981,53	Картометрический метод	12,5	-
1266	355166,96	2338982,79	Картометрический метод	12,5	-
1267	355097,50	2338789,60	Картометрический метод	12,5	-

1	2	3	4	5	6
1268	355155,59	2338770,66	Картометрический метод	12,5	-
1269	355199,79	2338900,72	Картометрический метод	12,5	-
1270	355274,30	2338905,77	Картометрический метод	12,5	-
1263	355362,69	2338876,73	Картометрический метод	12,5	-
1271	355029,31	2338523,18	Картометрический метод	12,5	-
1272	355050,78	2338609,04	Картометрический метод	12,5	-
1273	354943,44	2338612,83	Картометрический метод	12,5	-
1274	354902,31	2338548,98	Геодезический метод	0,1	-
1275	354933,31	2338534,70	Геодезический метод	0,1	-
1276	354942,18	2338520,65	Картометрический метод	12,5	-
1271	355029,31	2338523,18	Картометрический метод	12,5	-
1277	355467,51	2339823,74	Картометрический метод	2,5	-
1278	355470,03	2339864,15	Картометрический метод	2,5	-
1279	355389,21	2339878,04	Картометрический метод	2,5	-
1280	355387,95	2339836,37	Картометрический метод	2,5	-
1277	355467,51	2339823,74	Картометрический метод	2,5	-
1281	355417,00	2339927,28	Картометрический метод	2,5	-
1282	355417,00	2339971,47	Картометрический метод	2,5	-
1283	355356,38	2339972,74	Картометрический метод	2,5	-
1281	355417,00	2339927,28	Картометрический метод	2,5	-
1285	355367,75	2340014,41	Картометрический метод	2,5	-
1286	355366,48	2340057,34	Картометрический метод	2,5	-
1287	355293,68	2340057,47	Геодезический метод	0,1	-
1288	355289,37	2340077,53	Геодезический метод	0,1	-
1289	355248,95	2340068,57	Геодезический метод	0,1	-


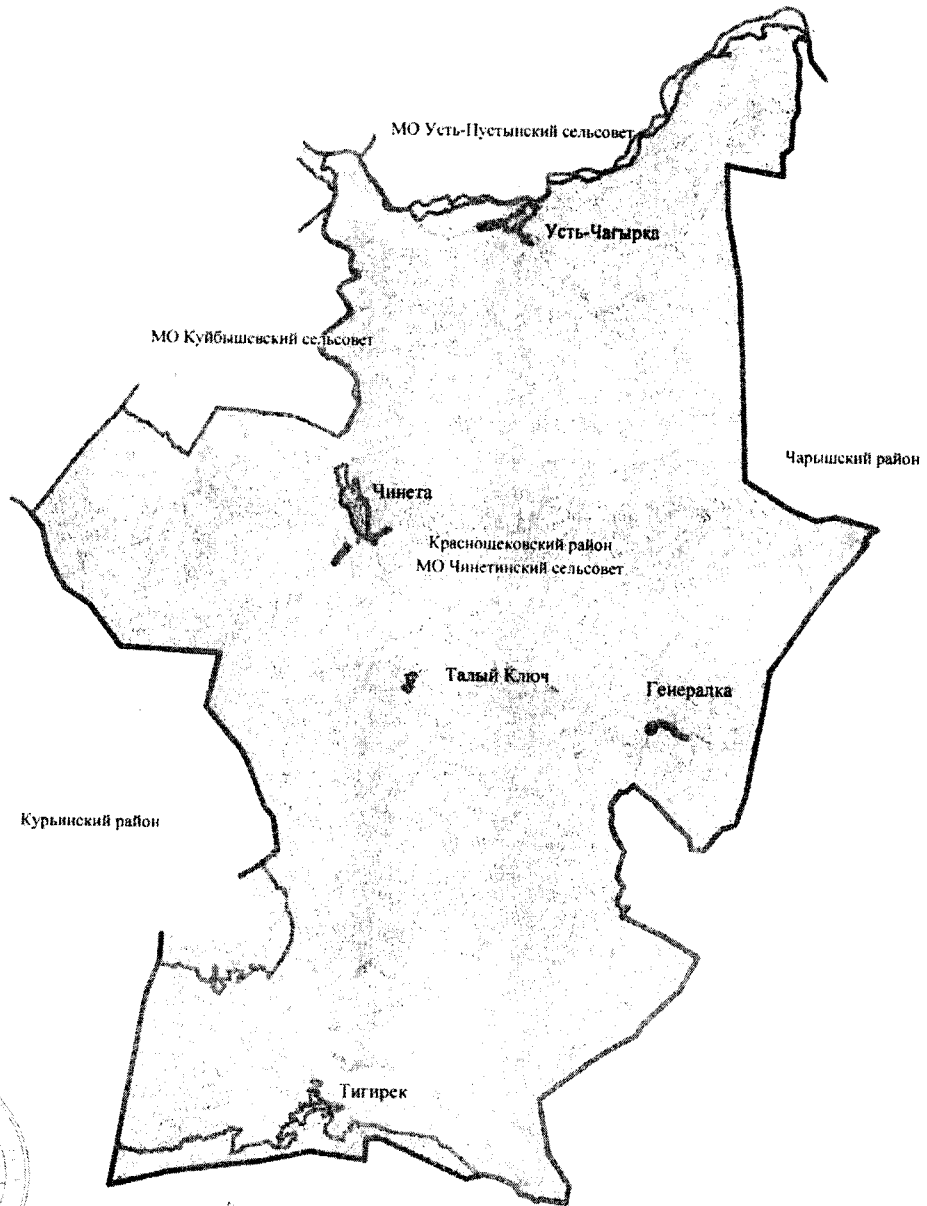
1	2	3	4	5	6
1290	355256,54	2340032,87	Геодезический метод	0,1	-
1291	355296,42	2340041,76	Геодезический метод	0,1	-
1292	355297,03	2340015,67	Картометрический метод	2,5	-
1285	355367,75	2340014,41	Картометрический метод	2,5	-
1293	355450,67	2340109,57	Геодезический метод	0,1	-
1294	355345,03	2340338,82	Геодезический метод	0,1	-
1295	355299,06	2340329,49	Геодезический метод	0,1	-
1296	355295,77	2340380,58	Картометрический метод	2,5	-
1297	355283,51	2340392,05	Геодезический метод	0,1	-
1298	355234,03	2340389,45	Геодезический метод	0,1	-
1299	355244,83	2340317,35	Геодезический метод	0,1	-
1300	355247,86	2340296,60	Геодезический метод	2,5	-
1301	355178,32	2340295,98	Картометрический метод	2,5	-
1302	355182,11	2340248,00	Геодезический метод	0,1	-
1303	355171,43	2340182,25	Геодезический метод	0,1	-
1304	355200,41	2340177,03	Геодезический метод	0,1	-
1305	355211,41	2340244,28	Геодезический метод	0,1	-
1306	355240,25	2340246,64	Геодезический метод	2,5	-
1307	355233,79	2340209,20	Геодезический метод	2,5	-
1308	355226,31	2340162,14	Картометрический метод	2,5	-
1309	355241,75	2340085,58	Геодезический метод	0,1	-
1293	355450,67	2340109,57	Геодезический метод	0,1	-
1310	355353,50	2340385,27	Геодезический метод	0,1	-
1311	355330,26	2340466,52	Геодезический метод	0,1	-
1312	355296,13	2340456,76	Геодезический метод	0,1	-
1313	355319,37	2340375,51	Геодезический метод	0,1	-
1310	355353,50	2340385,27	Геодезический метод	0,1	-





Раздел 4

План границ объекта  
государственного природного комплексного заказника  
«Чинетинский»



Подпись: Г.А. Попков / Дата: 10 августа 2013 г.  
место для оттиска печати лица, составившего карту(план) объекта землеустройства

Масштаб 1 : 200000