

**ЗАКОН**  
Алтайского края

**О внесении изменений в закон Алтайского края «О статусе и границах муниципальных и административно-территориальных образований Залесовского района Алтайского края»**

**Статья 1**

Внести в закон Алтайского края от 10 апреля 2007 года № 28-ЗС «О статусе и границах муниципальных и административно-территориальных образований Залесовского района Алтайского края» (Сборник законодательства Алтайского края, 2007, № 132, часть II; 2009, № 155, часть IV, № 163, часть I; 2012, № 195, часть I) следующие изменения:

1) наименование закона изложить в следующей редакции:  
«Об установлении границ муниципального образования Залесовский муниципальный округ Алтайского края»;

2) дополнить преамбулой следующего содержания:  
«Настоящий Закон устанавливает границы муниципального образования Залесовский муниципальный округ Алтайского края в связи с принятием закона Алтайского края от 31 марта 2021 года № 23-ЗС «Об объединении муниципальных и административно-территориальных образований Большекалтайский сельсовет Залесовского района Алтайского края, Борисовский сельсовет Залесовского района Алтайского края, Думчевский сельсовет Залесовского района Алтайского края, Залесовский сельсовет Залесовского района Алтайского края, Кордонский сельсовет Залесовского района Алтайского края, Пещерский сельсовет Залесовского района Алтайского края, Тундрихинский сельсовет Залесовского района Алтайского края, Черёмушкинский сельсовет Залесовского района Алтайского края, Шатуновский сельсовет Залесовского района Алтайского края», в ходе реализации которого Залесовский район Алтайского края преобразован в Залесовский муниципальный округ Алтайского края.»;

3) статью 1 изложить в следующей редакции:  
«**Статья 1**

Границы муниципального образования Залесовский муниципальный округ Алтайского края устанавливаются согласно приложению 1 к настоящему Закону.»;

4) статьи 2 и 3 признать утратившими силу;

5) статью 3.1 изложить в следующей редакции:

**«Статья 3.1**

Утвердить Реестр населенных пунктов, расположенных на территории муниципального образования Залесовский муниципальный округ Алтайского края (приложение 11).»;

6) приложение 1 изложить в следующей редакции:

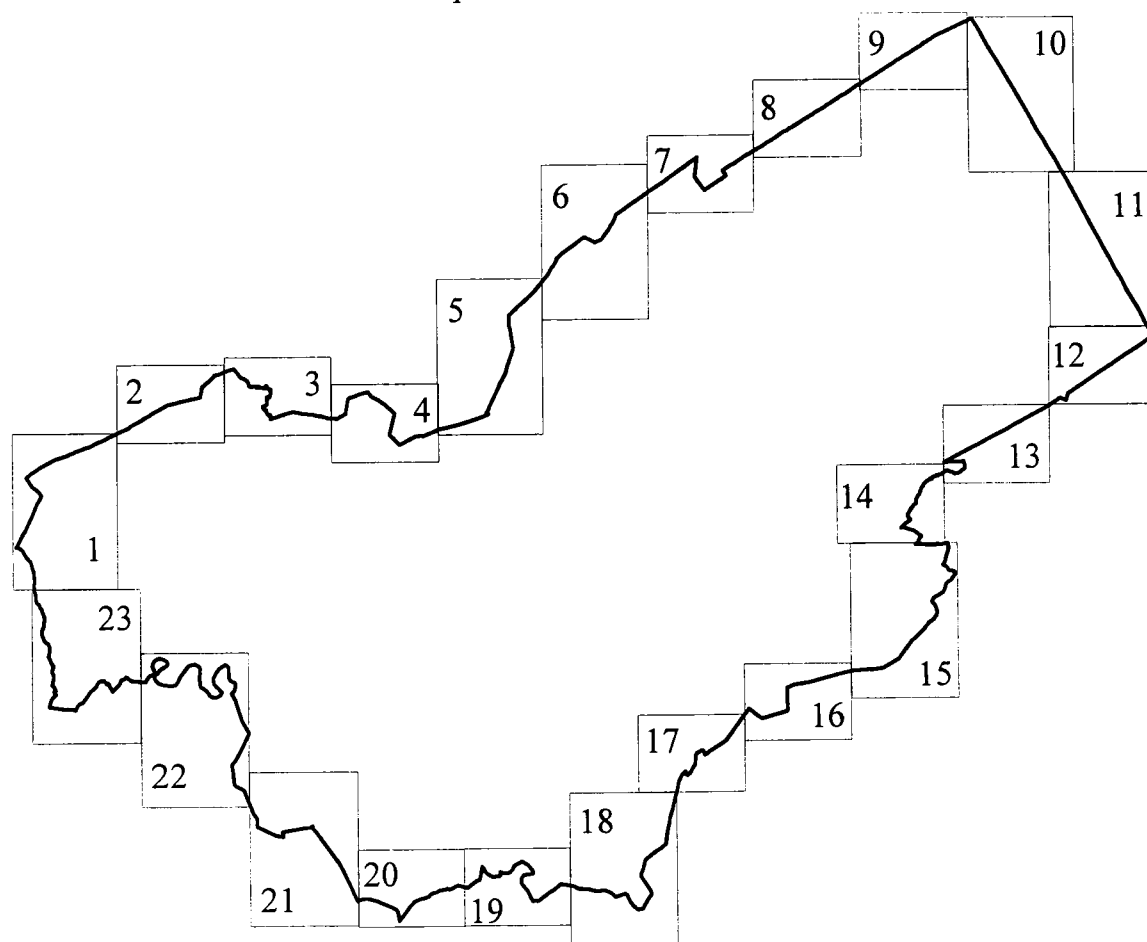
**«ПРИЛОЖЕНИЕ 1**

к закону Алтайского края  
«Об установлении границ  
муниципального образования  
Залесовский муниципальный округ  
Алтайского края»

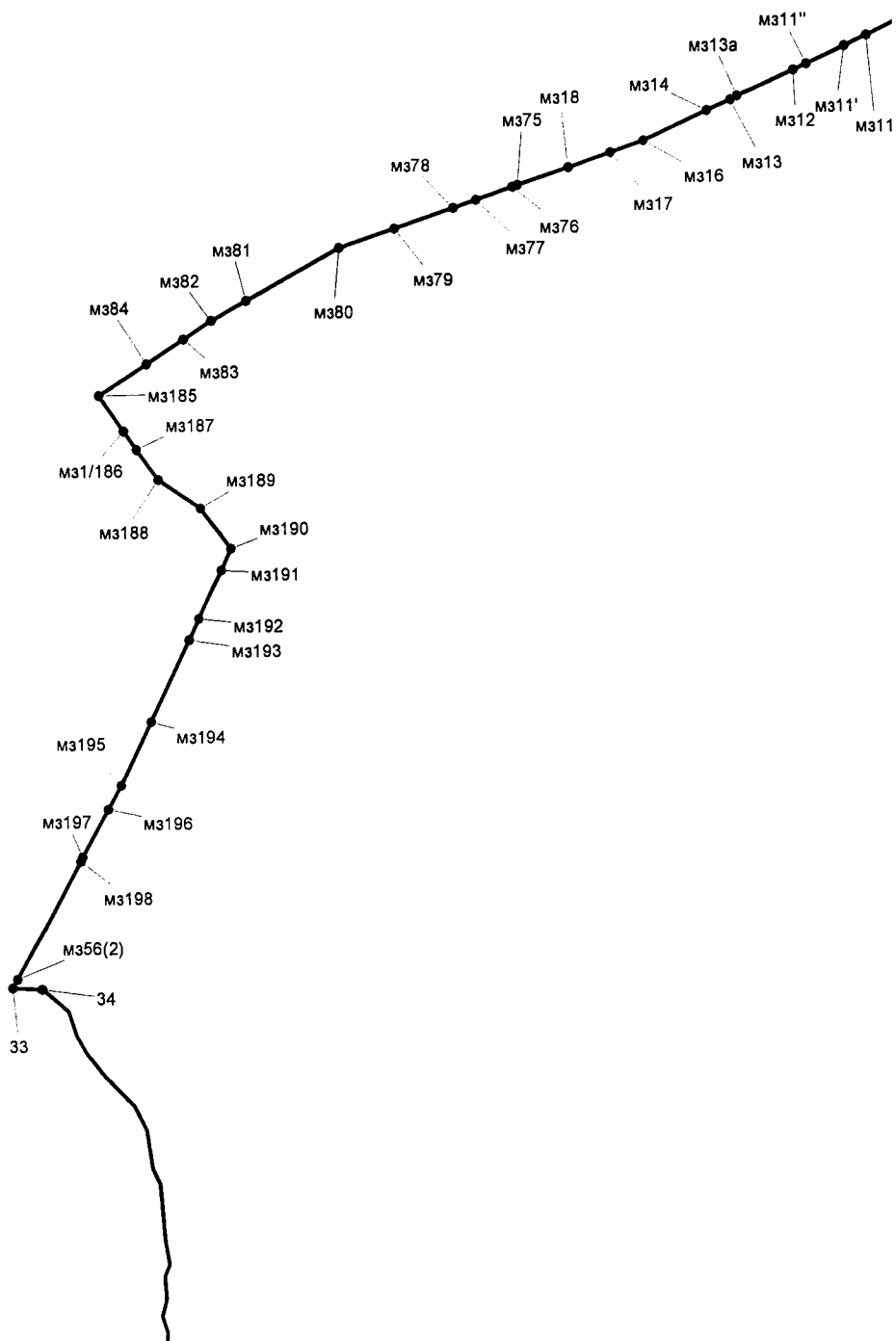
**ОПИСАНИЕ ГРАНИЦ  
муниципального образования  
Залесовский муниципальный округ Алтайского края**

**ПЛАН ГРАНИЦ:**

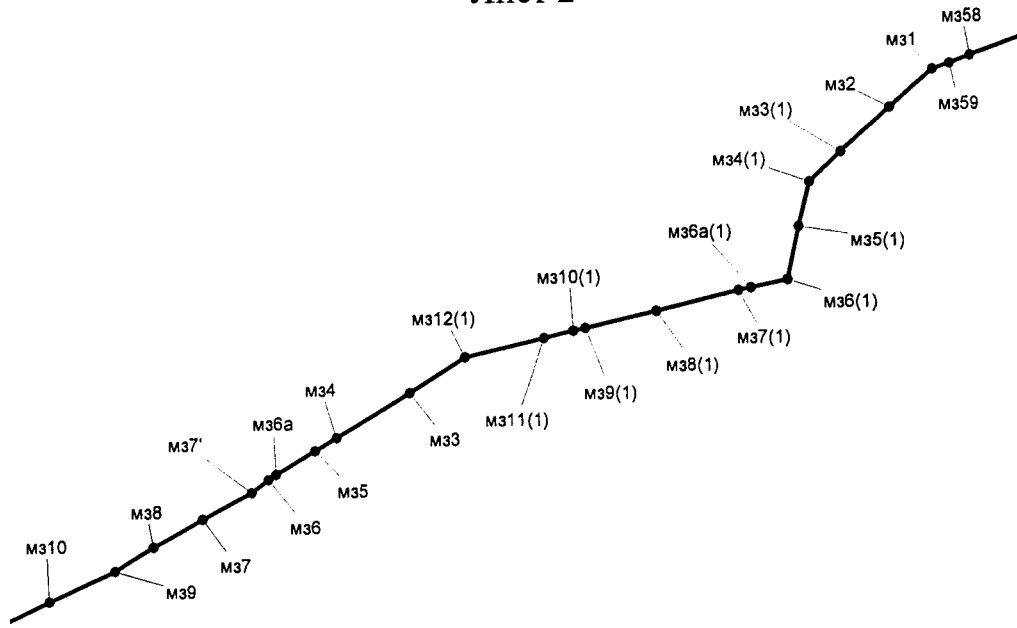
Схема расположения листов



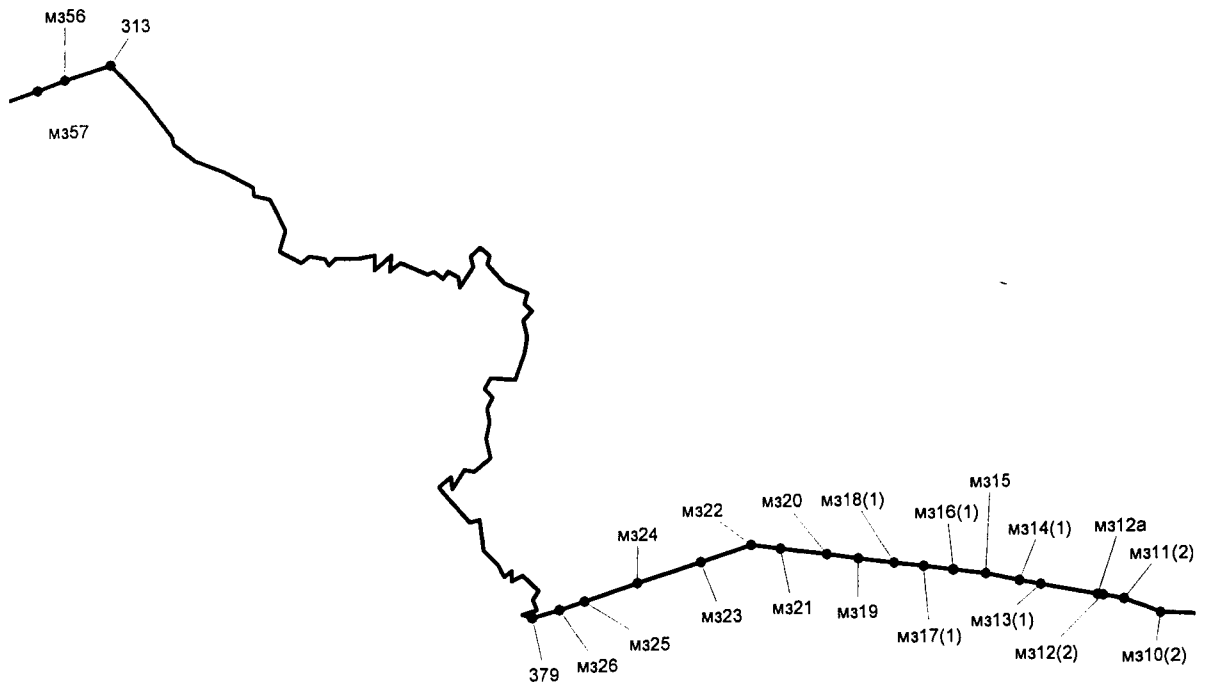
Лист 1



Лист 2

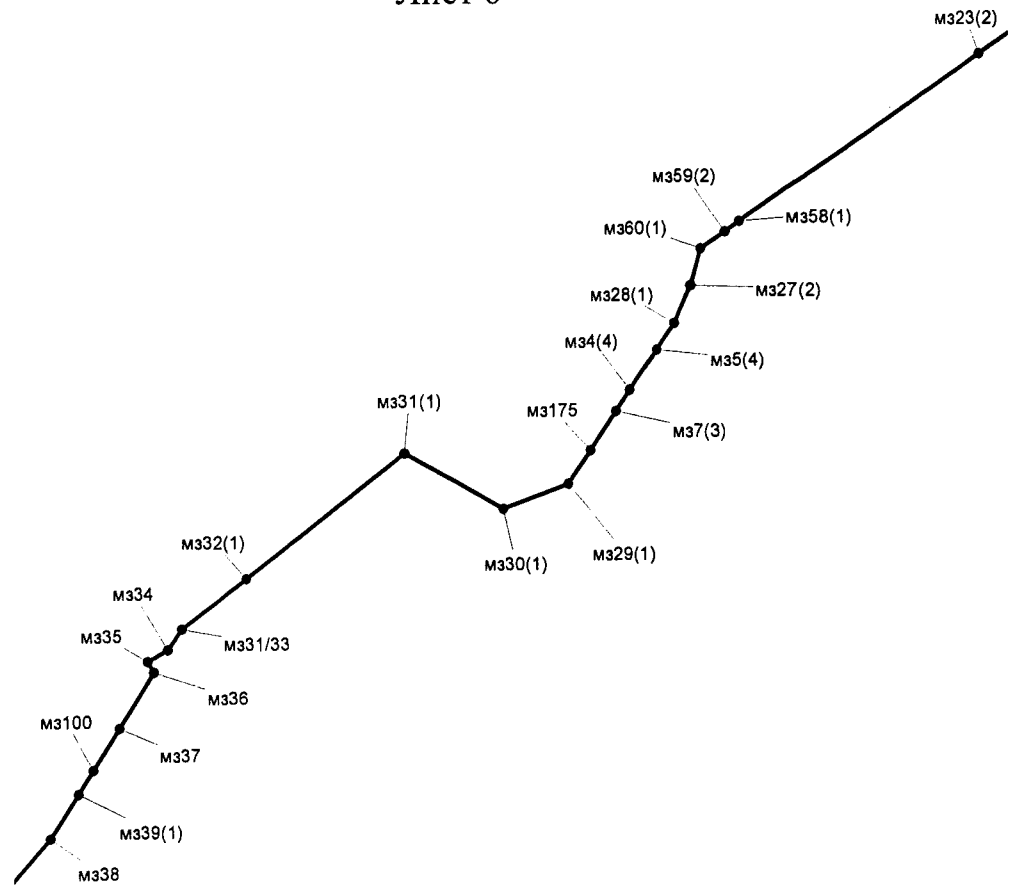


Лист 3

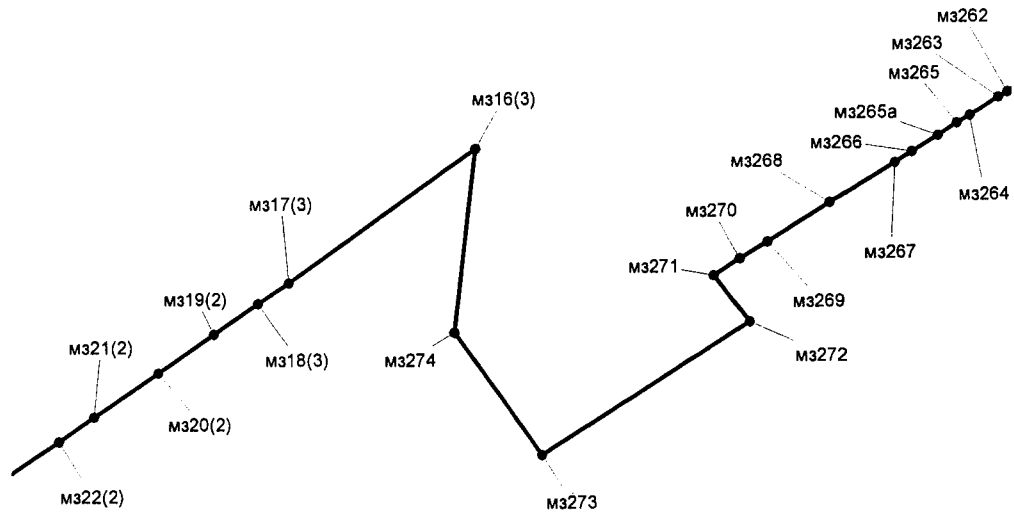




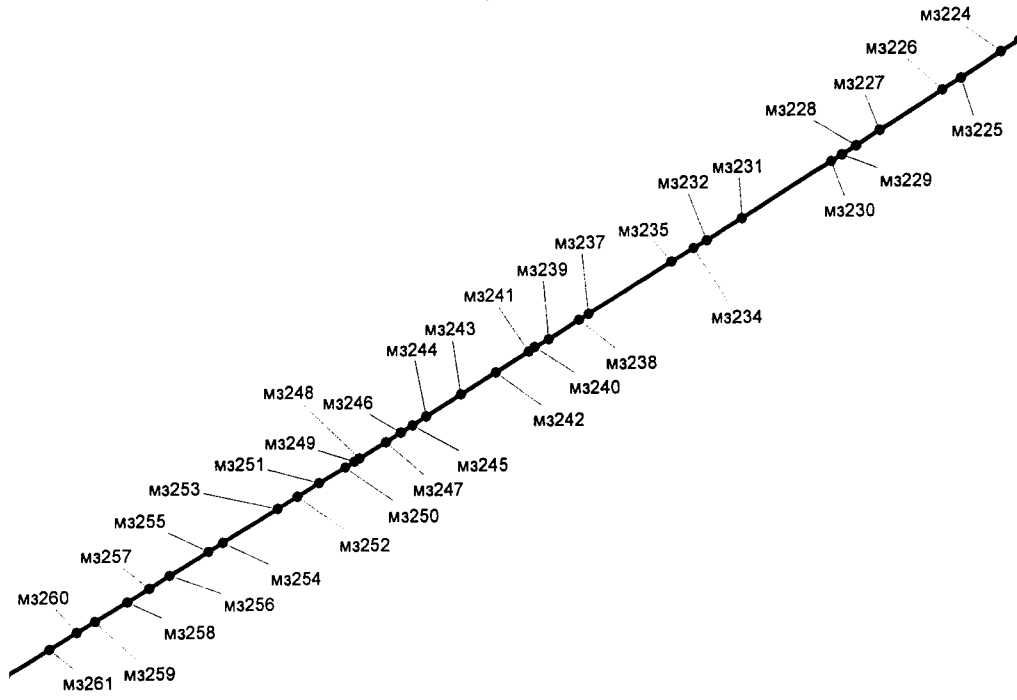
Лист 6



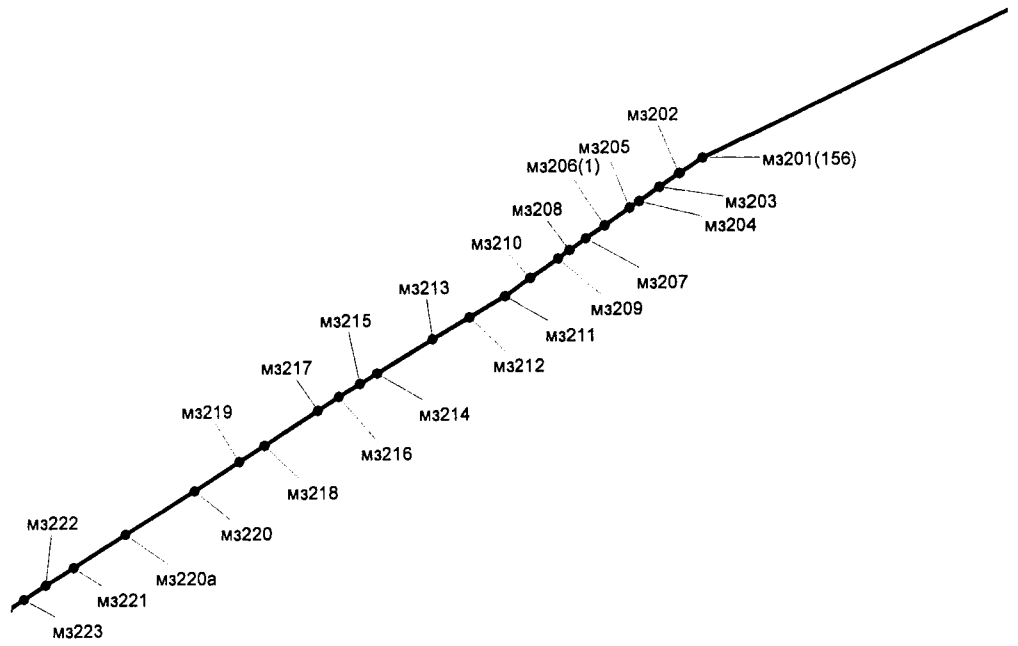
Лист 7



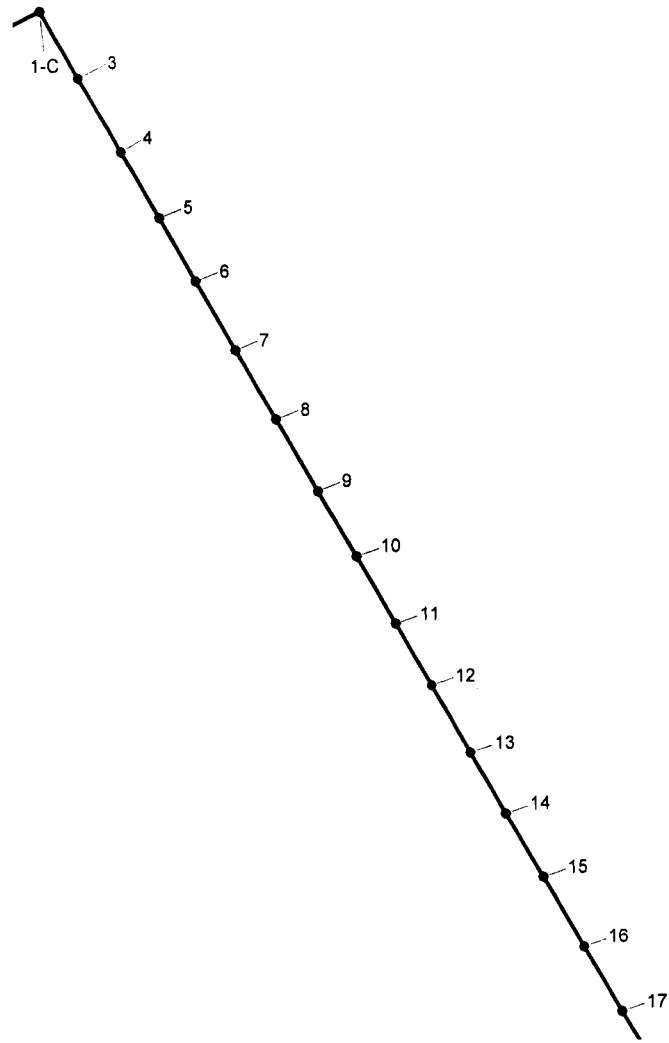
Лист 8



Лист 9

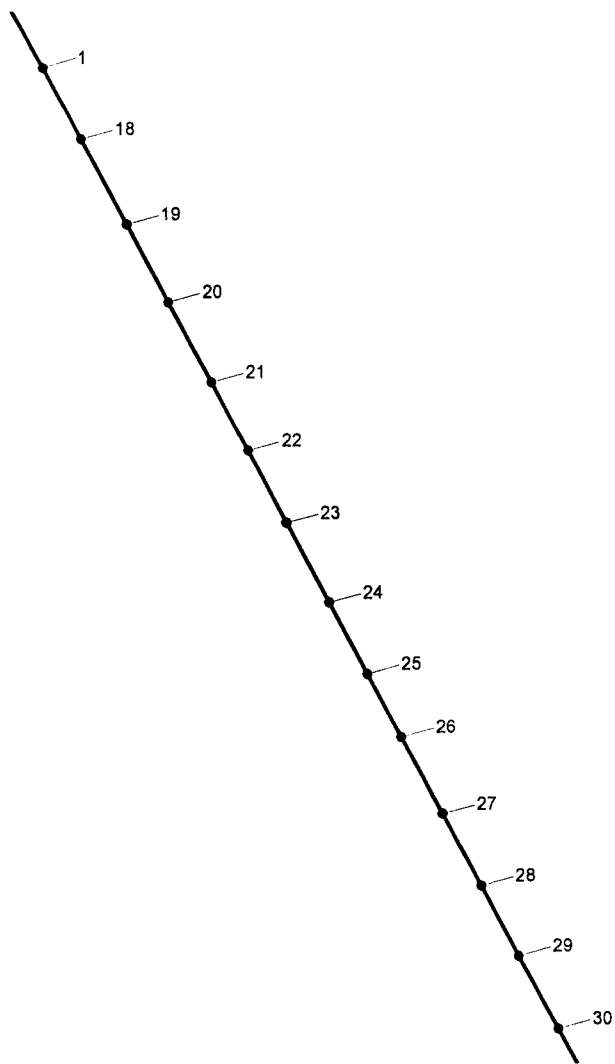


Лист 10

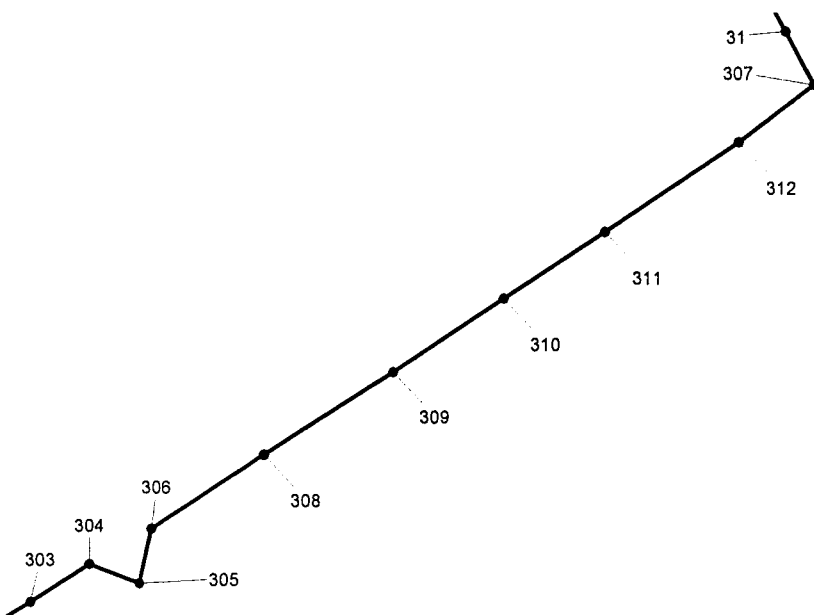




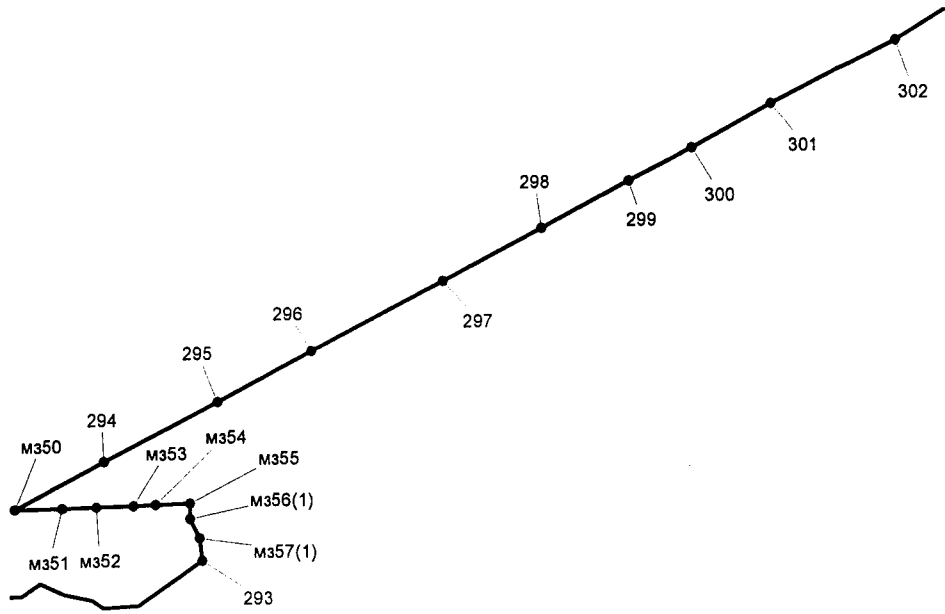
Лист 11



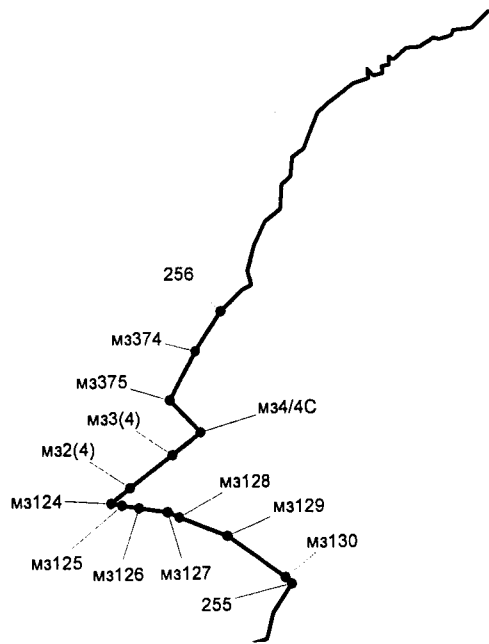
Лист 12



Лист 13

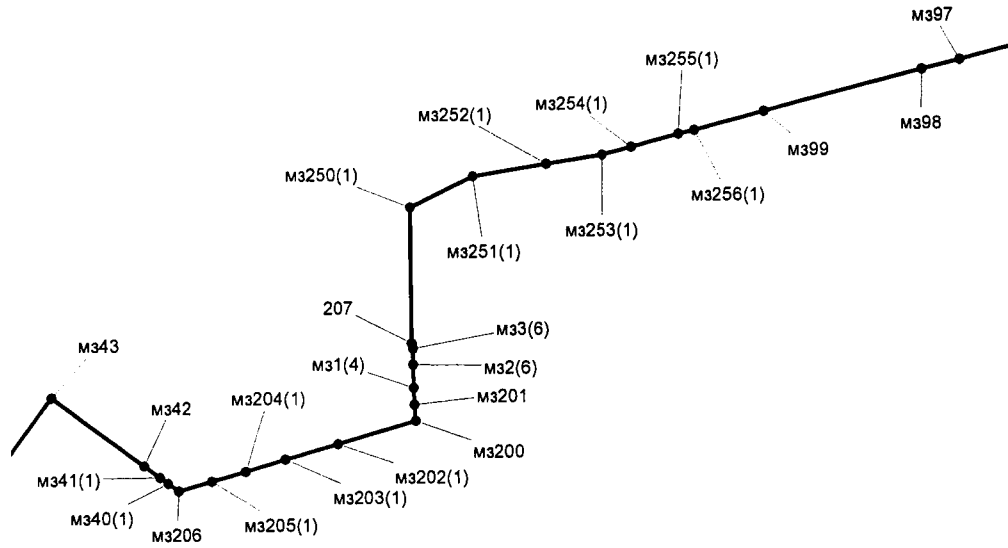


Лист 14

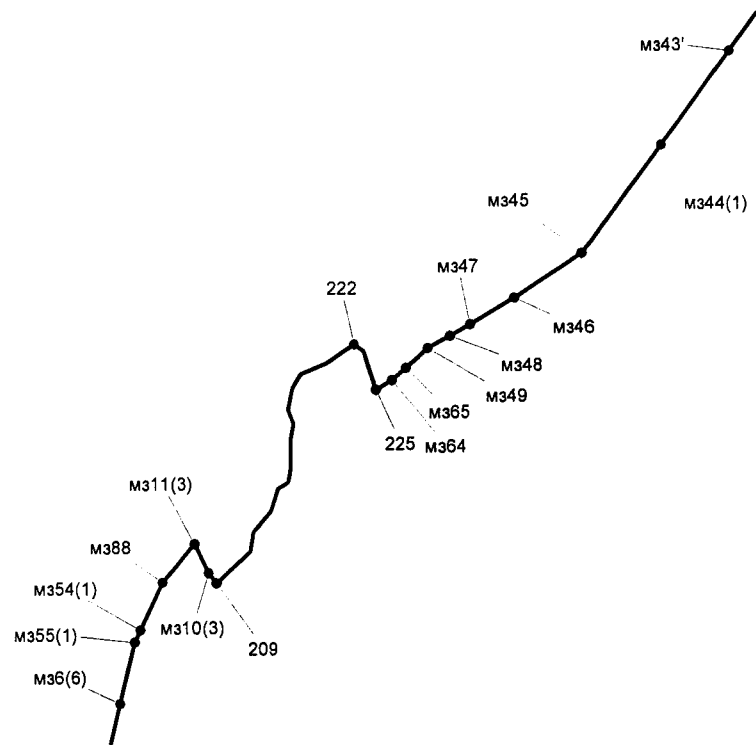




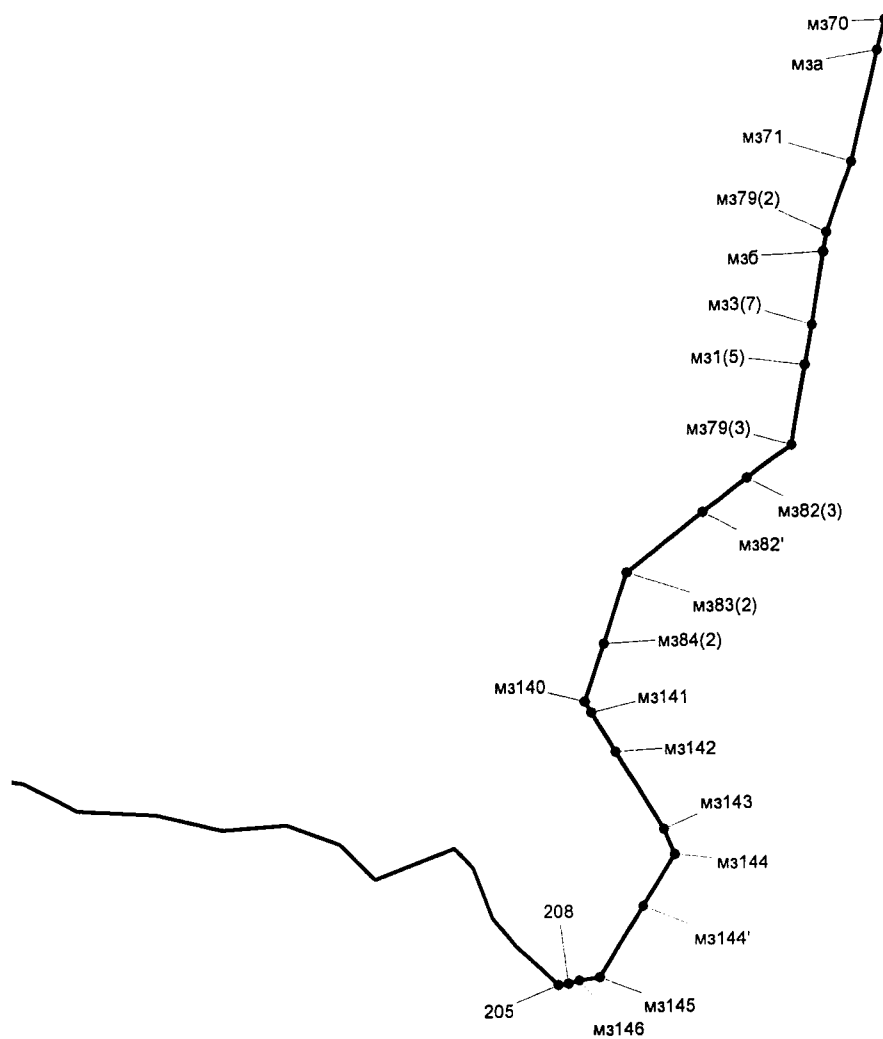
Лист 16



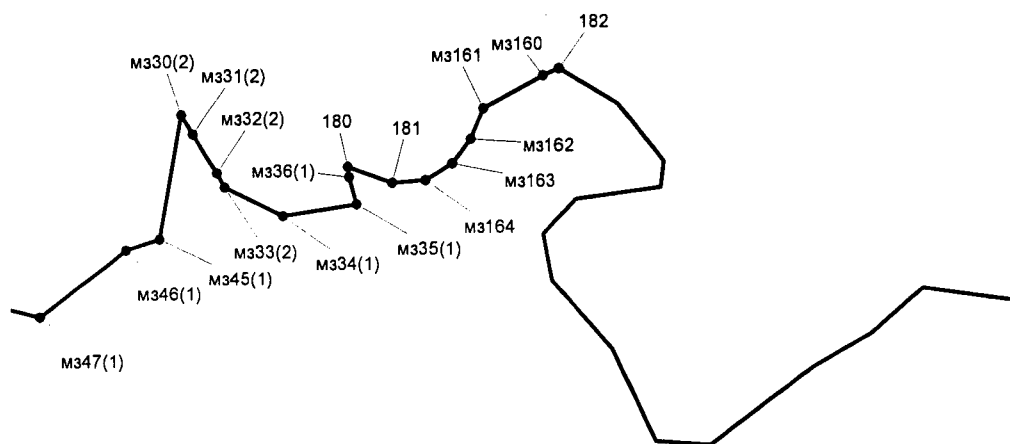
Лист 17



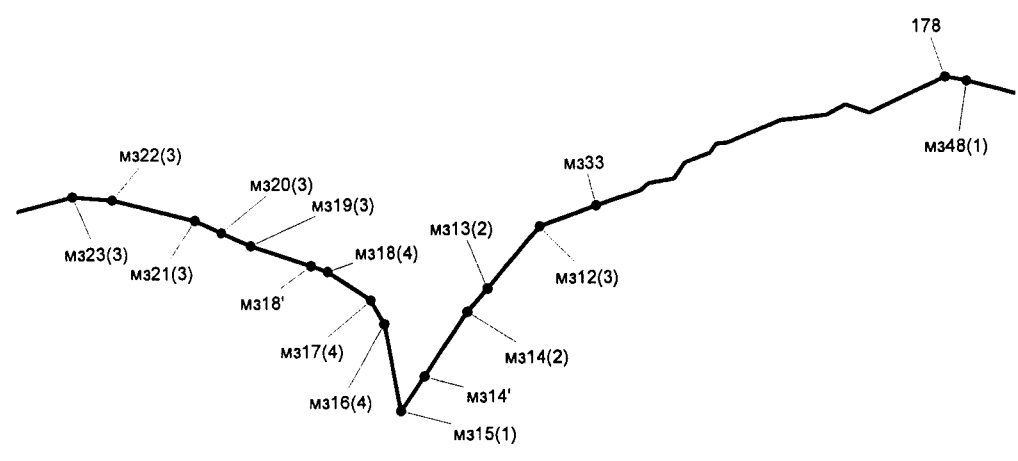
Лист 18



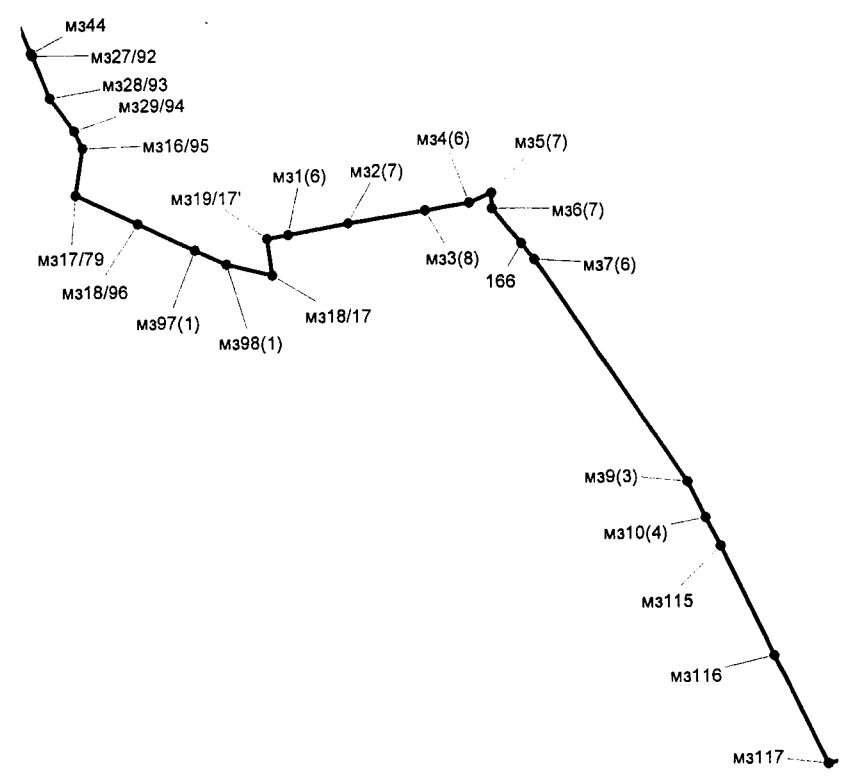
Лист 19



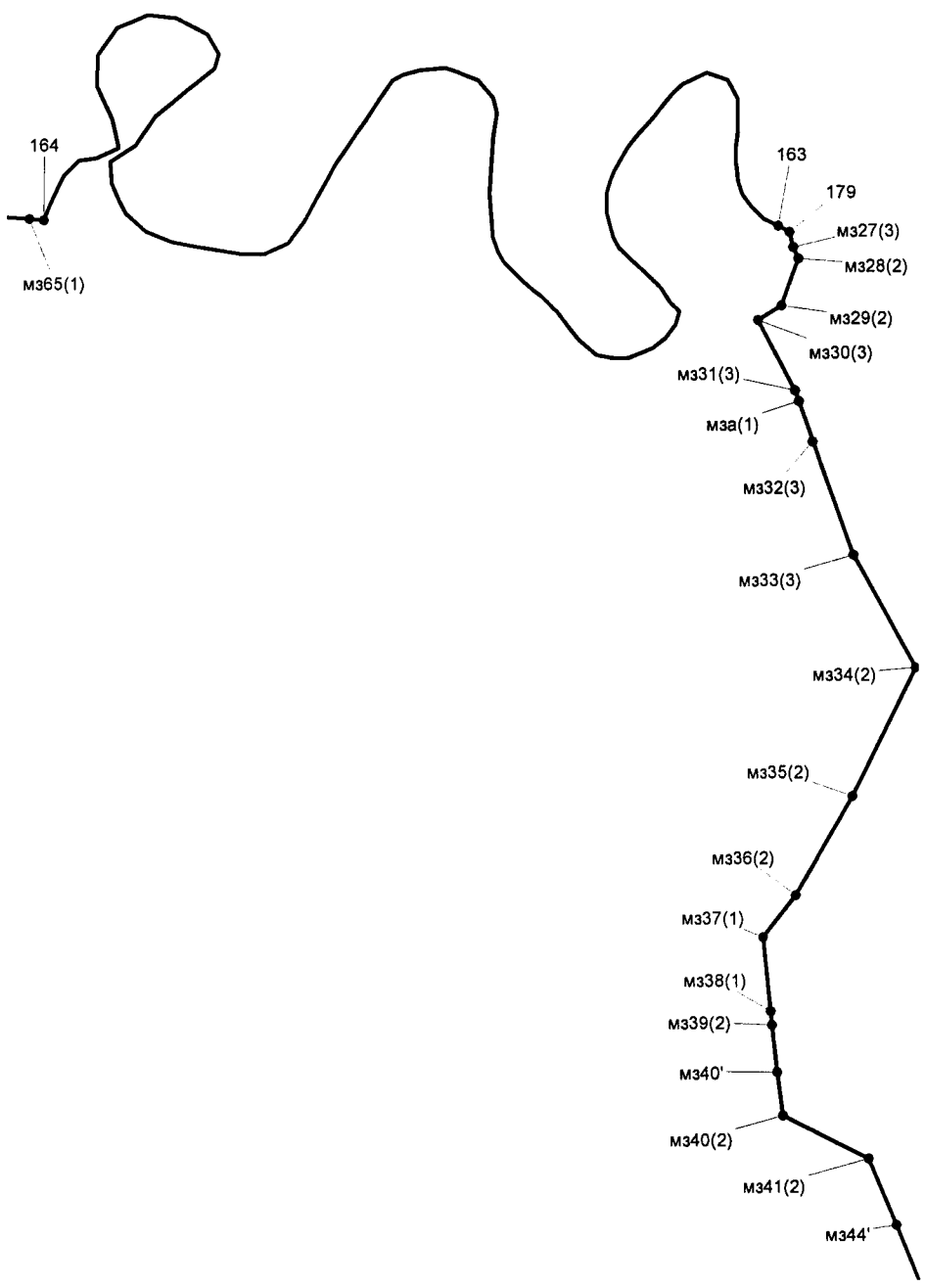
Лист 20



Лист 21



Лист 22







от мз206 до 205 территория муниципального образования Новозырянский сельсовет Заринского района Алтайского края;

от 205 до мз33 территория муниципального образования Гоношихинский сельсовет Заринского района Алтайского края;

от мз33 до мз117 территория муниципального образования Новоберёзовский сельсовет Первомайского района Алтайского края;

от мз117 до мз44 территория муниципального образования Журавлихинский сельсовет Первомайского района Алтайского края;

от мз44 до мз40' территория муниципального образования Северный сельсовет Первомайского района Алтайского края;

от мз40' до 70 территория муниципального образования Акуловский сельсовет Первомайского района Алтайского края;

от 70 до 33 территория муниципального образования Шадринцевский сельсовет Тальменского района Алтайского края;

от 33 до мз185 территория муниципального образования Загайновский сельсовет Тальменского района Алтайского края.

#### ГЕОДЕЗИЧЕСКИЕ ДАННЫЕ:

От	До	Горизонтальное проложение, м	Румбы	Описание прохождения границ
1	2	3	4	5
				по смежеству с территорией Новосибирской области
мз185	мз84	554,7	СВ: 56°17'27"	по лесу, пересекая кормовые угодья и полевую дорогу
мз84	мз83	440,7	СВ: 56°17'32"	
мз83	мз82	326,5	СВ: 56°22' 4"	
мз82	мз81	394,4	СВ: 60°57'52"	
мз81	мз80	1047,6	СВ: 61° 3'28"	
мз80	мз79	571,2	СВ: 70°56' 9"	
мз79	мз78	610,2	СВ: 70°35'48"	
мз78	мз77	237,9	СВ: 70°55'37"	
мз77	мз76	377,5	СВ: 70°55'26"	
мз76	мз75	51,9	СВ: 70°58'30"	
мз75	мз18	531,3	СВ: 70°58'21"	
мз18	мз17	433,1	СВ: 70°39'59"	
мз17	мз16	342,7	СВ: 70°42'54"	
мз16	мз14	682,2	СВ: 65°10'32"	
мз14	мз13	248,4	СВ: 64°47'55"	
мз13	мз13а	74,0	СВ: 64°50'56"	
мз13а	мз12	603,6	СВ: 64°43'50"	
мз12	мз11"	133,0	СВ: 65° 8'11"	
мз11"	мз11'	414,5	СВ: 64°37' 1"	
мз11'	мз11	243,3	СВ: 64°48'53"	
мз11	мз10	498,5	СВ: 64°50'45"	
мз10	мз9	613,9	СВ: 65° 6' 6"	
мз9	мз8	391,8	СВ: 59° 9'46"	
мз8	мз7	485,6	СВ: 60°48'54"	по заросшим пастбищам и
мз7	мз7'	483,0	СВ: 61°32'28"	

1	2	3	4	5	
				вырубленному лесу	
м37'	м36	186,2	СВ: 54° 3' 27"	по заросшим пастбищам и вырубленному лесу	
м36	м36а	79,1	СВ: 59° 14' 50"		
м36а	м35	388,3	СВ: 59° 6' 47"		
м35	м34	219,8	СВ: 59° 30' 11"		
м34	м33	741,8	СВ: 59° 8' 48"		
м33	м312(1)	567,4	СВ: 57° 37' 20"		
м312(1)	м311(1)	701,4	СВ: 77° 3' 38"		по лесу
м311(1)	м310(1)	259,8	СВ: 76° 14' 2"		
м310(1)	м39(1)	110,4	СВ: 77° 0' 49"		
м39(1)	м38(1)	633,7	СВ: 76° 56' 31"		
м38(1)	м37(1)	730,0	СВ: 76° 43' 45"		
м37(1)	м36а(1)	110,3	СВ: 76° 44' 22"		
м36а(1)	м36(1)	317,6	СВ: 78° 49' 23"		
м36(1)	м35(1)	463,8	СВ: 12° 54' 27"		
м35(1)	м34(1)	394,1	СВ: 13° 4' 20"		
м34(1)	м33(1)	374,8	СВ: 48° 1' 7"		
м33(1)	м32	557,4	СВ: 48° 1' 23"		
м32	м31	489,4	СВ: 48° 15' 52"		
м31	м359	156,5	СВ: 70° 19' 17"		
м359	м358	192,1	СВ: 70° 21' 13"		
м358	м357	685,9	СВ: 70° 22' 27"		
м357	м356	220,0	СВ: 70° 21' 39"		
м356	313	352,0	СВ: 71° 45' 59"		
313	379	8592,0	ЮВ: 37° 11' 42"	по реке Бухтунке	
379	м326	206,6	СВ: 74° 28' 19"	по лесу, пересекая кормовые уголья и полевую дорогу	
м326	м325	200,1	СВ: 71° 51' 34"		
м325	м324	417,0	СВ: 71° 50' 7"		
м324	м323	492,9	СВ: 71° 50' 51"		
м323	м322	393,3	СВ: 71° 56' 14"		
м322	м321	220,1	ЮВ: 82° 50' 34"		
м321	м320	344,7	ЮВ: 82° 49' 13"		по лесу
м320	м319	232,5	ЮВ: 82° 34' 24"		
м319	м318(1)	270,6	ЮВ: 82° 54' 48"		
м318(1)	м317(1)	215,2	ЮВ: 82° 57' 21"		
м317(1)	м316(1)	221,5	ЮВ: 82° 48' 44"		
м316(1)	м315	237,9	ЮВ: 82° 38' 43"		
м315	м314(1)	261,7	ЮВ: 79° 8' 32"		
м314(1)	м313(1)	155,5	ЮВ: 79° 35' 39"		
м313(1)	м312а	432,7	ЮВ: 79° 54' 51"		
м312а	м312(2)	36,8	ЮВ: 79° 58' 30"		
м312(2)	м311(2)	157,4	ЮВ: 79° 57' 50"		
м311(2)	м310(2)	287,9	ЮВ: 68° 28' 13"		
м310(2)	м39(2)	352,0	ЮВ: 87° 38' 32"		
м39(2)	м38(2)	343,4	ЮВ: 87° 35' 0"		
м38(2)	м37(2)	265,9	СВ: 63° 58' 22"		
м37(2)	м36(2)	587,5	СВ: 64° 56' 56"	по лесу, пересекая кормовые уголья и полевую дорогу	
м36(2)	м35(2)	239,7	СЗ: 9° 8' 50"		

1	2	3	4	5
МЗ5(2)	МЗ4(2)	1025,6	СВ: 11°38'50"	по лесу, пересекая кормовые угодья и полевую дорогу
МЗ4(2)	МЗ3(2)	234,8	СВ: 70° 3'47"	
МЗ3(2)	МЗ2(1)	364,8	СВ: 70° 7'39"	по лесу
МЗ2(1)	МЗ1(1)	421,7	СВ: 70° 3'17"	
МЗ1(1)	МЗ59(1)	722,8	СВ: 72° 3'57"	
МЗ59(1)	МЗ60	514,5	ЮВ: 37°47'13"	
МЗ60	МЗ61	592,9	ЮВ: 60°56'21"	
МЗ61	МЗ62	710,3	ЮВ: 57°10'36"	
МЗ62	МЗ63	1019,8	ЮВ: 46°58'30"	
МЗ63	МЗ6(3)	702,4	ЮЗ: 13°41'18"	
МЗ6(3)	МЗ5(3)	226,5	ЮЗ: 13°41'14"	
МЗ5(3)	МЗ34/45	863,5	ЮЗ: 13°32'28"	
МЗ34/45	МЗ33(1)	153,9	ЮВ: 45°52'17"	
МЗ33(1)	МЗ32	999,9	ЮВ: 45°51'34"	
МЗ32	МЗ2(2)	659,5	СВ: 63°46' 2"	
МЗ2(2)	МЗ1(2)	364,2	СВ: 63°36'21"	
МЗ1(2)	МЗ31	520,7	СВ: 63°46'41"	
МЗ31	МЗ30	531,3	СВ: 89°35'60"	
МЗ30	МЗ2(3)	1037,5	СВ: 68°20' 9"	по лесу, пересекая реку Хайрюзовку и кормовые угодья
МЗ2(3)	МЗ1(3)	210,4	СВ: 68°22'34"	
МЗ1(3)	МЗ29	156,3	СВ: 68°14'49"	
МЗ29	МЗ28	1608,3	СВ: 76°23'59"	по лесу, пересекая левый приток реки Мамонтихи, кормовые угодья и полевую дорогу
МЗ28	МЗ27	1844,7	СВ: 72°29'23"	
МЗ27	МЗ26А	849,6	СВ: 71°46'46"	
МЗ26А	МЗ25(1)	190,4	СЗ: 69°48'21"	
МЗ25(1)	518	427,0	СВ: 24°59'53"	
518	МЗА	72,5	СВ: 33°32' 4"	по лесу, пересекая кормовые угодья и реку Хапилку
МЗА	МЗ24(1)	131,6	СВ: 26°26'54"	
МЗ24(1)	МЗ23(1)	1838,6	СВ: 26° 5'42"	
МЗ23(1)	МЗ4(3)	203,6	СВ: 25°58'38"	
МЗ4(3)	МЗ3(3)	396,8	СВ: 25°52'36"	
МЗ3(3)	МЗ22(1)	551,3	СВ: 26°34'48"	
МЗ22(1)	МЗ21(1)	588,1	СВ: 17°37'27"	по лесу, пересекая кормовые угодья, полевую и проселочную дороги
МЗ21(1)	МЗ20(1)	1548,0	СВ: 19°40'37"	
МЗ20(1)	МЗ27(1)	579,8	СЗ: 10°26'24"	по лесу, пересекая кормовые угодья
МЗ27(1)	МЗ19(1)	1058,8	СЗ: 8°41'46"	
МЗ19(1)	МЗ18(2)	307,5	СЗ: 19° 2'50"	
МЗ18(2)	МЗ17(2)	681,3	СЗ: 1°27'21"	
МЗ17(2)	МЗ16(2)	147,9	СЗ: 1° 6'43"	
МЗ16(2)	МЗ41	1427,7	СВ: 48°25'30"	
МЗ41	МЗ40	188,9	СВ: 50° 9' 1"	по лесу, пересекая кормовые угодья и полевую дорогу
МЗ40	МЗ39	1278,9	СВ: 46°15'30"	
МЗ39	МЗ38	1488,4	СВ: 41°15'14"	по лесу, пересекая ручьи и кормовые угодья
МЗ38	МЗ39(1)	458,5	СВ: 32° 6'11"	
МЗ39(1)	МЗ100	242,1	СВ: 32°14'58"	
МЗ100	МЗ37	431,5	СВ: 32°23'27"	
МЗ37	МЗ36	573,5	СВ: 32°15' 5"	
МЗ36	МЗ35	110,7	СЗ: 30°20'56"	

1	2	3	4	5
МЗ35	МЗ34	204,9	СВ: 60° 4' 34"	по лесу, пересекая ручьи и кормовые угодья
МЗ34	МЗ31/33	220,8	СВ: 35°26'28"	
МЗ31/33	МЗ32(1)	715,1	СВ: 52°46'41"	
МЗ32(1)	МЗ31(1)	1770,6	СВ: 52°19' 5"	
МЗ31(1)	МЗ30(1)	982,8	ЮВ: 60°34'50"	
МЗ30(1)	МЗ29(1)	612,1	СВ: 69°27'58"	
МЗ29(1)	МЗ175	351,3	СВ: 34°19'11"	по лесу
МЗ175	МЗ7(3)	402,3	СВ: 34°28'39"	
МЗ7(3)	МЗ4(4)	224,0	СВ: 33°58'13"	
МЗ4(4)	МЗ5(4)	421,7	СВ: 34°15'52"	
МЗ5(4)	МЗ28(1)	278,2	СВ: 34°26' 6"	
МЗ28(1)	МЗ27(2)	355,9	СВ: 24°37'54"	
МЗ27(2)	МЗ60(1)	328,0	СВ: 15° 2'49"	по лесу, пересекая кормовые угодья, до проселочной дороги
МЗ60(1)	МЗ59(2)	259,9	СВ: 55°36'38"	
МЗ59(2)	МЗ58(1)	152,7	СВ: 55°16'27"	
МЗ58(1)	МЗ23(2)	2543,1	СВ: 55°32'19"	
МЗ23(2)	МЗ22(2)	796,3	СВ: 55°37'20"	
МЗ22(2)	МЗ21(2)	374,0	СВ: 55°47'25"	
МЗ21(2)	МЗ20(2)	674,2	СВ: 55°39'10"	по лесу
МЗ20(2)	МЗ19(2)	600,9	СВ: 55°42'14"	
МЗ19(2)	МЗ18(3)	467,2	СВ: 55°34'37"	
МЗ18(3)	МЗ17(3)	328,4	СВ: 56°58'21"	по лесу, пересекая автодорогу
МЗ17(3)	МЗ16(3)	2007,7	СВ: 54°42'54"	
МЗ16(3)	МЗ274	1609,7	ЮЗ: 6°45'48"	
МЗ274	МЗ273	1303,8	ЮВ: 35° 4'39"	по лесу, пересекая полевою дорогу и реку Елбань
МЗ273	МЗ272	2167,3	СВ: 57°55'48"	
МЗ272	МЗ271	509,9	СЗ: 37°29'11"	
МЗ271	МЗ270	267,5	СВ: 58° 4'39"	по лесу
МЗ270	МЗ269	280,5	СВ: 58° 1'12"	
МЗ269	МЗ268	645,4	СВ: 57°59'29"	
МЗ268	МЗ267	652,1	СВ: 58°15'45"	
МЗ267	МЗ266	181,5	СВ: 58°23'58"	
МЗ266	МЗ265а	270,7	СВ: 58°16'58"	
МЗ265а	МЗ265	197,5	СВ: 58°30'44"	
МЗ265	МЗ264	136,7	СВ: 58°19'56"	
МЗ264	МЗ263	295,8	СВ: 58°42'16"	
МЗ263	МЗ262	87,0	СВ: 58°39'12"	
МЗ262	МЗ261	450,3	СВ: 58°45'18"	
МЗ261	МЗ260	277,7	СВ: 58°44'45"	
МЗ260	МЗ259	186,9	СВ: 58°39'28"	по лесу, пересекая автодорогу
МЗ259	МЗ258	327,6	СВ: 58°51'39"	
МЗ258	МЗ257	219,7	СВ: 58°47'33"	по лесу, пересекая водораздел истоков реки Хариусовки
МЗ257	МЗ256	214,3	СВ: 58°41'41"	
МЗ256	МЗ255	400,5	СВ: 58°30'42"	
МЗ255	МЗ254	147,9	СВ: 57°54'46"	
МЗ254	МЗ253	566,6	СВ: 58°59'28"	
МЗ253	МЗ252	206,2	СВ: 59°11'30"	по лесу, пересекая полевою дорогу
МЗ252	МЗ251	226,1	СВ: 58°58'41"	
МЗ251	МЗ250	264,1	СВ: 59°20'37"	по лесу, пересекая водораздел

1	2	3	4	5
				истоков реки Малой Хариусовки
м3250	м3249	100,3	СВ: 59°29'10"	по лесу, пересекая водораздел истоков реки Малой Хариусовки
м3249	м3248	49,3	СВ: 59°11'59"	
м3248	м3247	274,6	СВ: 58°53'56"	
м3247	м3246	154,6	СВ: 58° 0'53"	
м3246	м3245	116,9	СВ: 57°58' 3"	
м3245	м3244	148,8	СВ: 58°10' 1"	
м3244	м3243	360,6	СВ: 58° 3' 7"	
м3243	м3242	359,6	СВ: 58° 3' 7"	
м3242	м3241	345,3	СВ: 58°15'46"	по лесу, пересекая полевою дорогу и автодорогу
м3241	м3240	61,2	СВ: 55°33'34"	по лесу, пересекая реку Бердь и ее левые притоки
м3240	м3239	140,5	СВ: 59°59'57"	
м3239	м3238	315,3	СВ: 58°15'30"	
м3238	м3237	97,1	СВ: 57°57'37"	
м3237	м3235	860,8	СВ: 58°29'57"	
м3235	м3234	226,7	СВ: 58°45'27"	
м3234	м3232	138,1	СВ: 58°44' 5"	
м3232	м3231	361,2	СВ: 58°41' 7"	
м3231	м3230	920,3	СВ: 57°50'40"	
м3230	м3229	112,1	СВ: 57°19'30"	
м3229	м3228	144,5	СВ: 57°15'13"	
м3228	м3227	241,9	СВ: 57°28'57"	
м3227	м3226	650,4	СВ: 57°41'33"	по лесу, пересекая реку Большую Берёзовую
м3226	м3225	190,8	СВ: 58°21'30"	
м3225	м3224	419,8	СВ: 57° 5'24"	
м3224	м3223	183,2	СВ: 57°32'10"	
м3223	м3222	224,4	СВ: 57°44'13"	
м3222	м3221	287,1	СВ: 58°16'57"	
м3221	м3220а	542,3	СВ: 58° 6'36"	
м3220а	м3220	712,3	СВ: 58° 6'27"	
м3220	м3219	468,0	СВ: 58° 9'13"	
м3219	м3218	264,5	СВ: 56°49'36"	
м3218	м3217	554,8	СВ: 57° 7' 1"	по лесу, пересекая реку Кыргызчиху и ее правые притоки
м3217	м3216	217,3	СВ: 58°38' 8"	
м3216	м3215	218,3	СВ: 58°58'45"	
м3215	м3214	174,1	СВ: 57°58'35"	
м3214	м3213	571,5	СВ: 59° 4' 1"	
м3213	м3212	374,6	СВ: 58°53'29"	
м3212	м3211	366,1	СВ: 59°39' 8"	
м3211	м3210	270,9	СВ: 55°45'20"	
м3210	м3209	295,8	СВ: 55°26'34"	
м3209	м3208	124,7	СВ: 55° 1'53"	
м3208	м3207	178,4	СВ: 55° 9'36"	
м3207	м3206(1)	197,7	СВ: 55°10' 7"	
м3206(1)	м3205	264,1	СВ: 55° 9'18"	
м3205	м3204	99,2	СВ: 55°16'36"	
м3204	м3203	216,4	СВ: 55°26'49"	

1	2	3	4	5
мз203	мз202	210,8	СВ: 55°45'21"	по лесу, пересекая полевою дорогу
мз202	мз201(156)	243,1	СВ: 56°25'32"	
				по смежеству с территорией Кемеровской области
мз201(156)	1-С	3335,4	СВ: 64°33'45"	по лесу, пересекая полевою дорогу
1-С	3	941,8	ЮВ: 29°46'18"	
3	4	1055,5	ЮВ: 30°25'19"	по лесу
4	5	927,5	ЮВ: 30°30'51"	
5	6	898,6	ЮВ: 30° 2'16"	по лесу, пересекая полевые дороги
6	7	972,1	ЮВ: 30° 3'14"	
7	8	986,5	ЮВ: 30°16'43"	по лесу
8	9	1014,8	ЮВ: 30° 2'27"	
9	10	920,3	ЮВ: 30°23'53"	по лесу, пересекая автодорогу
10	11	960,3	ЮВ: 30° 5'49"	
11	12	874,9	ЮВ: 30° 7'53"	по лесу
12	13	955,7	ЮВ: 30°15'21"	
13	14	863,1	ЮВ: 30°10'50"	по лесу, пересекая водораздел истоков реки Таловки
14	15	903,9	ЮВ: 30°37' 6"	
15	16	983,9	ЮВ: 30° 0'43"	по лесу, пересекая реку Большую Калинку и полевые дороги
16	17	924,8	ЮВ: 30°13'57"	
17	1	1181,9	ЮВ: 30°17'46"	по лесу, пересекая реку Большую Гусиху
1	18	974,6	ЮВ: 28°18'12"	
18	19	1174,5	ЮВ: 28°31'41"	по лесу, пересекая реку Малую Гусиху
19	20	1070,2	ЮВ: 28°20'20"	
20	21	1096,4	ЮВ: 28°32'36"	по лесу, пересекая реку Черновую Гусиху
21	22	940,1	ЮВ: 28°35' 4"	
22	23	994,2	ЮВ: 27°55'44"	по лесу, пересекая автодорогу, реку Васиху
23	24	1091,7	ЮВ: 28°40'36"	
24	25	980,2	ЮВ: 28°21'47"	по лесу, пересекая правые притоки реки Бердь и полевою дорогу
25	26	869,1	ЮВ: 28°44'57"	
26	27	1055,9	ЮВ: 28° 6'22"	по лесу
27	28	987,4	ЮВ: 28°29'15"	
28	29	965,9	ЮВ: 28° 6'33"	по лесу, пересекая автодорогу
29	30	1001,8	ЮВ: 28°43'50"	
30	31	705,7	ЮВ: 28°40'45"	по лесу, пересекая реку Мунгаёнок
31	307	640,0	ЮВ: 28°21' 4"	
				по смежеству с муниципальным образованием Тягунский сельсовет Заринского района Алтайского края
307	312	999,6	ЮЗ: 52°41'10"	по лесу, пересекая левые притоки реки Змеевки и автодорогу
312	311	1700,0	ЮЗ: 56°21'59"	
311	310	1282,2	ЮЗ: 56°59'14"	
310	309	1403,5	ЮЗ: 56°39'12"	
309	308	1621,0	ЮЗ: 57° 5' 1"	по лесу, пересекая левые

1	2	3	4	5
				притоки реки Петрушихи и полевые дороги
308	306	1426,9	ЮЗ: 57° 1'59"	по лесу, пересекая левые притоки реки Петрушихи и полевые дороги
306	305	591,8	ЮЗ: 12°55' 2"	
305	304	571,0	СЗ: 69°22'52"	
304	303	742,7	ЮЗ: 57°12'52"	
303	302	824,0	ЮЗ: 58°39'24"	
302	301	1285,1	ЮЗ: 62°48' 2"	по лесу, пересекая полевые дороги и правый приток реки Малый Ключик
301	300	838,3	ЮЗ: 61°19'51"	
300	299	667,4	ЮЗ: 62°37'14"	
299	298	925,5	ЮЗ: 62°24'30"	
298	297	1032,2	ЮЗ: 61°51'26"	
297	296	1389,5	ЮЗ: 62°32'34"	
296	295	996,7	ЮЗ: 61°48' 4"	
295	294	1192,9	ЮЗ: 62°31'28"	
294	м350	939,5	ЮЗ: 61°39' 2"	по лесу
м350	м351	442,0	СВ: 88° 0'21"	
м351	м352	312,3	СВ: 88° 5'49"	
м352	м353	346,0	СВ: 87°57'45"	по лесу, пересекая речку Бобровку Черновую
м353	м354	206,8	СВ: 87°57'17"	по лесу
м354	м355	319,5	СВ: 87°24'42"	
м355	м356(1)	142,7	ЮЗ: 0° 2'25"	
м356(1)	м357(1)	201,4	ЮВ: 27°36'52"	
м357(1)	293	208,9	ЮВ: 5° 1'46"	по речке Бобровке Черновой
293	256	6373,1	ЮЗ: 54° 8'20"	
256	м3374	436,3	ЮЗ: 32°27'30"	по лесу, пересекая кормовые угодья
м3374	м3375	505,0	ЮЗ: 28° 9'54"	
м3375	м34/4С	409,8	ЮВ: 43°21'49"	
				по смежеству с муниципальным образованием Хмелевский сельсовет Заринского района Алтайского края
м34/4С	м33(4)	332,9	ЮЗ: 51°43' 0"	по лесу, пересекая кормовые угодья
м33(4)	м32(4)	497,6	ЮЗ: 52° 0'28"	
м32(4)	м3124	231,2	ЮЗ: 51°58' 6"	
м3124	м3125	101,6	ЮВ: 81°43' 9"	
м3125	м3126	160,9	ЮВ: 81°47'50"	по лесу, пересекая полевую дорогу
м3126	м3127	269,5	ЮВ: 81°47'50"	
м3127	м3128	120,3	ЮВ: 68°37'13"	по лесу, пересекая кормовые угодья
м3128	м3129	477,9	ЮВ: 68°22'43"	
м3129	м3130	659,3	ЮВ: 54°48' 5"	
м3130	255	82,9	ЮВ: 43°29'42"	по речке Кочегарке
255	251	896,2	ЮЗ: 35°58'20"	
251	242	2694,8	СВ: 87°16'38"	по ручью Бушному
242	м374	101,4	ЮВ: 7°11'37"	по лесу, пересекая полевые дороги
м374	м375(1)	329,4	ЮВ: 7° 4'39"	
м375(1)	м376(1)	890,4	ЮЗ: 16°31'18"	
м376(1)	м377(1)	118,7	ЮЗ: 13° 2'21"	
м377(1)	м378(1)	70,6	ЮЗ: 13° 2'16"	

1	2	3	4	5
МЗ78(1)	МЗ79(1)	345,8	ЮЗ: 33°49'17"	по лесу, пересекая полевые дороги
МЗ79(1)	МЗ80(1)	322,3	ЮВ: 61°29'16"	
МЗ80(1)	МЗ81(1)	398,0	ЮВ: 32°10' 3"	
МЗ81(1)	МЗ82(1)	356,3	ЮВ: 83°58'17"	
МЗ82(1)	241	252,6	ЮВ: 50°39'44"	
241	227	4404,1	ЮЗ: 24°16'16"	по реке Хмелёвке
227	226	75,8	ЮЗ: 65°13'28"	по притоку реки Хмелёвки
226	МЗ89	80,4	ЮЗ: 29° 7'18"	по лесу, пересекая участки сенокоса, болото
МЗ89	МЗ5(5)	452,8	ЮЗ: 36° 9'38"	
МЗ5(5)	МЗ6(4)	332,1	ЮЗ: 60°29'48"	
МЗ6(4)	МЗ7(4)	125,4	ЮЗ: 39° 2'19"	
МЗ7(4)	МЗ8(3)	303,3	ЮЗ: 40° 5' 5"	
МЗ8(3)	МЗ7(5)	106,5	ЮЗ: 39°34'12"	
МЗ7(5)	МЗ6(5)	651,7	ЮЗ: 40° 8'23"	
МЗ6(5)	МЗ5(6)	932,3	ЮЗ: 49°14'16"	
МЗ5(6)	МЗ4(5)	1353,7	ЮЗ: 34°49'36"	
МЗ4(5)	МЗ3(5)	332,3	ЮЗ: 35°46'26"	
МЗ3(5)	МЗ2(5)	1506,0	ЮЗ: 59°16'58"	
МЗ2(5)	МЗ1/81	150,8	ЮЗ: 59°12'13"	
МЗ1/81	МЗ82(2)	823,2	ЮЗ: 83°52'34"	по лесу
МЗ82(2)	МЗ83(1)	246,2	ЮЗ: 88°30'11"	по пашне
МЗ83(1)	МЗ84(1)	283,8	ЮЗ: 88°41'60"	по лесу, пересекая реку Татарку и полевую дорогу
МЗ84(1)	МЗ85	229,2	ЮЗ: 88°48'26"	
МЗ85	МЗ86	166,7	ЮЗ: 88°39'33"	
МЗ86	МЗ87	86,9	ЮЗ: 88°53'31"	
МЗ87	МЗ89(1)	93,3	ЮЗ: 86°8'22"	
МЗ89(1)	МЗ95	121,7	ЮЗ: 88°42'24"	
МЗ95	МЗ96	238,4	СЗ: 89°19'37"	
МЗ96	МЗ97	702,9	ЮЗ: 75°14' 8"	
МЗ97	МЗ98	343,3	ЮЗ: 75°19'17"	с правой стороны лесополосы, далее между пашней и лесом
МЗ98	МЗ99	1412,0	ЮЗ: 75°12'21"	
МЗ99	МЗ256(1)	630,3	ЮЗ: 75°10'54"	
МЗ256(1)	МЗ255(1)	144,1	ЮЗ: 75°14' 1"	по полевой дороге
МЗ255(1)	МЗ254(1)	427,1	ЮЗ: 75°19'58"	
МЗ254(1)	МЗ253(1)	266,8	ЮЗ: 75°19'39"	
МЗ253(1)	МЗ252(1)	505,9	ЮЗ: 80°53'13"	
МЗ252(1)	МЗ251(1)	651,3	ЮЗ: 80°51'50"	
МЗ251(1)	МЗ250(1)	614,8	ЮЗ: 64° 9'26"	по лесу, пересекая кормовые угодья
МЗ250(1)	207	1179,1	ЮВ: 0°31'29"	по лесу, пересекая полевую дорогу
207	МЗ3(6)	49,8	ЮВ: 12°30' 9"	
МЗ3(6)	МЗ2(6)	138,7	ЮВ: 1°31'44"	
МЗ2(6)	МЗ1(4)	202,2	ЮВ: 1°26'24"	
МЗ1(4)	МЗ201	146,8	ЮВ: 1°21'17"	
МЗ201	МЗ200	136,2	ЮВ: 6° 2'29"	
МЗ200	МЗ202(1)	715,4	ЮЗ: 73°35'38"	



1	2	3	4	5	
м3202(1)	м3203(1)	481,9	ЮЗ: 73°30'23"	по пашне	
м3203(1)	м3204(1)	360,5	ЮЗ: 73°31'60"		
м3204(1)	м3205(1)	304,3	ЮЗ: 73°38'14"		
м3205(1)	м3206	304,2	ЮЗ: 73°37'55"		
				по смежеству с муниципальным образованием Новозырянковский сельсовет Заринского района Алтайского края	
м3206	м340(1)	116,9	СЗ: 54°39'15"	по пашне	
м340(1)	м341(1)	85,5	СЗ: 54°13'15"	по лесу, пересекая кормовые угодья и полевою дорогу	
м341(1)	м342	173,0	СЗ: 53°50'46"		
м342	м343	1005,4	СЗ: 53°46'48"	по лесу, пересекая кормовые угодья	
м343	м343'	1010,3	ЮЗ: 36°13'15"		
м343'	м344(1)	1012,4	ЮЗ: 36°10'48"		
м344(1)	м345	1173,4	ЮЗ: 36°12'23"		
м345	м346	698,6	ЮЗ: 56°28'52"		
м346	м347	447,4	ЮЗ: 59°53'14"		
м347	м348	205,0	ЮЗ: 59°53'41"		
м348	м349	219,0	ЮЗ: 60°14'35"		
м349	м365	258,2	ЮЗ: 49°22'15"		
м365	м364	163,5	ЮЗ: 49°26'35"		
м364	225	164,3	ЮЗ: 57°24'43"		
225	222	460,3	СЗ: 25°38'12"		по правому притоку реки Жерновки
222	209	2637,3	ЮЗ: 30°23' 3"		по реке Жерновке
209	м310(3)	111,4	СЗ: 36°47' 0"	с левой стороны автодороги	
м310(3)	м311(3)	281,5	СЗ: 26°25'20"		
м311(3)	м388	435,1	ЮЗ: 39°41'22"	по лесу, пересекая кормовые угодья	
м388	м354(1)	460,5	ЮЗ: 25°27'52"		
м354(1)	м355(1)	114,7	ЮЗ: 25°28'55"		
м355(1)	м36(6)	545,0	ЮЗ: 13°31'25"	по пашне, пересекая кормовые угодья	
м36(6)	м370	452,6	ЮЗ: 13°29'27"		
м370	м3а	310,2	ЮЗ: 13°21'31"		
м3а	м371	1129,7	ЮЗ: 13°29'27"	по лесу, пересекая сенокосы	
м371	м379(2)	730,9	ЮЗ: 19°32'40"		
м379(2)	м3б	193,5	ЮЗ: 9°19'41"	по пашне, пересекая кормовые угодья и полевою дорогу	
м3б	м33(7)	728,1	ЮЗ: 9°18'54"		
м33(7)	м31(5)	402,6	ЮЗ: 9°21'54"	по лесу, пересекая сенокосы	
м31(5)	м379(3)	794,3	ЮЗ: 9°20'37"		
м379(3)	м382(3)	555,6	ЮЗ: 53°27' 8"	по краю пашни	
м382(3)	м382'	549,9	ЮЗ: 51°41'52"	по лесу, пересекая сенокосы	
м382'	м383(2)	960,8	ЮЗ: 51°42'18"		
м383(2)	м384(2)	736,8	ЮЗ: 18°25' 7"		
м384(2)	м3140	600,5	ЮЗ: 18°26'46"	по лесу, пересекая кормовые угодья и полевою дорогу	
м3140	м3141	126,2	ЮВ: 31°59'36"		
м3141	м3142	458,1	ЮВ: 31°58'19"		
м3142	м3143	899,1	ЮВ: 31°58'41"		
м3143	м3144	268,1	ЮВ: 23°16' 8"		
м3144	м3144'	601,3	ЮЗ: 31°37'42"		

1	2	3	4	5
мз144'	мз145	829,0	ЮЗ: 31°37'40"	по лесу, пересекая кормовые угодья и полевую дорогу
мз145	мз146	208,2	ЮЗ: 82°13'46"	
мз146	208	111,5	ЮЗ: 74° 6'30"	по сенокосу
208	205	96,3	ЮЗ: 82°27'11"	по пойме реки Чумыш
				по смежеству с муниципальным образованием Гоношихинский сельсовет Заринского района Алтайского края
205	182	14796,8	СЗ: 66°52'11"	по реке Чумыш
182	мз160	154,6	ЮЗ: 64°36'42"	
мз160	мз161	601,8	ЮЗ: 61°48'51"	по лесу, пересекая полевую дорогу
мз161	мз162	281,9	ЮЗ: 23°16'53"	
мз162	мз163	270,8	ЮЗ: 36°41' 6"	
мз163	мз164	275,2	ЮЗ: 58°52'17"	
мз164	181	289,0	ЮЗ: 85°25'26"	
181	180	409,9	СЗ: 69°55' 1"	
180	мз36(1)	88,1	ЮВ: 5°54' 8"	
мз36(1)	мз35(1)	245,3	ЮВ: 16°35'60"	
мз35(1)	мз34(1)	656,5	ЮЗ: 81° 3'41"	
мз34(1)	мз33(2)	564,1	СЗ: 64° 9'51"	
мз33(2)	мз32(2)	140,3	СЗ: 30°41'26"	
мз32(2)	мз31(2)	398,7	СЗ: 31°33' 5"	
мз31(2)	мз30(2)	193,2	СЗ: 31°57'26"	
мз30(2)	мз45(1)	1089,1	ЮЗ: 10° 4'11"	
мз45(1)	мз46(1)	305,5	ЮЗ: 71°40'25"	
мз46(1)	мз47(1)	959,3	ЮЗ: 52°15' 0"	
мз47(1)	мз48(1)	642,7	СЗ: 75°30'23"	
мз48(1)	178	188,9	СЗ: 78°57'13"	по заболоченным землям
178	мз33	3377,0	ЮЗ: 69°56'24"	по реке Калиновке
				по смежеству с муниципальным образованием Новоберёзовский сельсовет Первомайского района Алтайского края
мз33	мз12(3)	528,2	ЮЗ: 70° 2'21"	по лесу, пересекая реку Калиновку
мз12(3)	мз13(2)	705,2	ЮЗ: 40°41'15"	
мз13(2)	мз14(2)	271,4	ЮЗ: 40°41'11"	по лесу, пересекая кормовые угодья
мз14(2)	мз14'	673,0	ЮЗ: 34°30' 6"	
мз14'	мз15(1)	368,6	ЮЗ: 34°42' 9"	
мз15(1)	мз16(4)	768,5	СЗ: 10°33' 3"	
мз16(4)	мз17(4)	234,9	СЗ: 30° 0'21"	
мз17(4)	мз18(4)	458,3	СЗ: 57° 1'50"	
мз18(4)	мз18'	152,3	СЗ: 71°57'40"	
мз18'	мз19(3)	558,1	СЗ: 71°40'33"	
мз19(3)	мз20(3)	278,1	СЗ: 66°13'50"	
мз20(3)	мз21(3)	254,2	СЗ: 66°21'22"	
мз21(3)	мз22(3)	755,4	СЗ: 76° 5'14"	
мз22(3)	мз23(3)	347,5	СЗ: 85°47'23"	
мз23(3)	мз117	565,9	ЮЗ: 75°36'37"	по лесу, пересекая полевую

1	2	3	4	5
				дорогу
				по смежеству с муниципальным образованием Журавлихинский сельсовет Первомайского района Алтайского края
м3117	м3116	1301,7	СЗ: 26°15' 8"	по лесу, пересекая полевую дорогу и кормовые угодья
м3116	м3115	1310,9	СЗ: 26° 5' 6"	по лесу, пересекая кормовые угодья
м3115	м310(4)	348,0	СЗ: 27° 3'36"	
м310(4)	м39(3)	434,3	СЗ: 26°19'42"	
м39(3)	м37(6)	2916,0	СЗ: 34°33'41"	по лесу, пересекая кормовые угодья и реку Крутиху
м37(6)	166	227,4	СЗ: 39°41' 9"	по пашне
166	м36(7)	484,2	СЗ: 39°38' 2"	по лесу, пересекая кормовые угодья и дороги
м36(7)	м35(7)	167,7	СЗ: 2°56'46"	
м35(7)	м34(6)	264,2	ЮЗ: 66°16'22"	
м34(6)	м33(8)	491,7	ЮЗ: 80°31'57"	
м33(8)	м32(7)	851,8	ЮЗ: 80°40'42"	
м32(7)	м31(6)	663,7	ЮЗ: 79°10'52"	
м31(6)	м319/17'	228,2	ЮЗ: 79°18'32"	
м319/17'	м318/17	403,8	ЮВ: 7°27'50"	
м318/17	м398(1)	512,8	СЗ: 76°46'35"	по сенокосу
м398(1)	м397(1)	384,3	СЗ: 65°39'12"	
м397(1)	м318/96	678,1	СЗ: 65°37' 5"	
м318/96	м317/79	747,1	СЗ: 65°29'48"	
м317/79	м316/95	510,2	СВ: 9° 8' 7"	
м316/95	м329/94	208,9	СЗ: 25°50'33"	
м329/94	м328/93	439,9	СЗ: 36°52'47"	
м328/93	м327/92	501,6	СЗ: 22°34'40"	по пашне
м327/92	м344	26,4	СЗ: 22° 4'46"	
				по смежеству с муниципальным образованием Северный сельсовет Первомайского района Алтайского края
м344	м344'	890,1	СЗ: 22°22'37"	по пастбищу
м344'	м341(2)	685,6	СЗ: 22°24'45"	с левой стороны лесополосы
м341(2)	м340(2)	904,7	СЗ: 63°25'21"	
м340(2)	м340'	423,1	СЗ: 7°3'23"	
				по смежеству с муниципальным образованием Акуловский сельсовет Первомайского района Алтайского края
м340'	м339(2)	453,6	СЗ: 6°12'35"	по пашне
м339(2)	м338(1)	132,1	СЗ: 5°55'37"	по лесу, пересекая кормовые угодья и ручьи
м338(1)	м337(1)	704,1	СЗ: 5°50'57"	
м337(1)	м336(2)	515,4	СВ: 38°36'54"	

1	2	3	4	5
мз36(2)	мз35(2)	1088,5	СВ: 29°13'13"	по лесу, пересекая кормовые угодья и ручьи
мз35(2)	мз34(2)	1369,9	СВ: 26°24'50"	
мз34(2)	мз33(3)	1226,4	СЗ: 28°49'51"	
мз33(3)	мз32(3)	1139,7	СЗ: 19°9'1"	по лесу, пересекая железную дорогу, сенокосы и болото
мз32(3)	мза(1)	401,8	СЗ: 18°56'26"	по лесу, пересекая пастбища и полевую дорогу
мза(1)	мз31(3)	110,5	СЗ: 18°59'15"	
мз31(3)	мз30(3)	760,4	СЗ: 27°54'10"	
мз30(3)	мз29(2)	272,5	СВ: 58°40'34"	
мз29(2)	мз28(2)	474,1	СВ: 19°36'37"	
мз28(2)	мз27(3)	122,5	СЗ: 22°37'54"	
мз27(3)	179	148,6	СЗ: 14°52'57"	
179	163	120,2	СЗ: 59°40'53"	по пойме реки Чумыш
163	164	18699,7	СЗ: 89°29'24"	по реке Чумыш
164	мз65(1)	140,0	СЗ: 85°36'56"	по пастбищу
мз65(1)	мз64(1)	501,6	СЗ: 85°34'42"	
мз64(1)	мз63(1)	560,3	СЗ: 85°28'33"	
мз63(1)	мз55(2)	564,6	СЗ: 52° 6'43"	по лесу, пересекая кормовые угодья
мз55(2)	82	245,9	ЮЗ: 31°26'49"	по озеру Новая Курья
82	мз54(2)	611,0	ЮЗ: 46°35'27"	по сенокосам, пересекая кустарник
мз54(2)	мз53(1)	338,8	ЮЗ: 41°55'49"	
мз53(1)	мз52(1)	545,3	ЮЗ: 41°57'40"	
мз52(1)	79	804,9	СЗ: 25°58'13"	по болоту
79	78	166,3	ЮЗ: 52°51'56"	по озеру Старая Курья
78	74	1253,6	ЮЗ: 79° 3'50"	по сенокосам, пересекая кустарник
74	мз27(4)	128,6	ЮЗ: 56°50'37"	
мз27(4)	мз26(1)	559,1	ЮЗ: 47° 9'59"	
мз26(1)	мз25(2)	191,1	ЮЗ: 29°29'42"	
мз25(2)	мз24(2)	384,1	ЮЗ: 38° 8'29"	
мз24(2)	мз23(4)	545,4	ЮЗ: 39°18'54"	
мз23(4)	70	906,5	ЮЗ: 41°29'11"	
				по смежеству с муниципальным образованием Шадринцевский сельсовет Тальменского района Алтайского края
70	мз20(4)	45,9	СЗ: 70°32'49"	по пастбищу, пересекая кустарник, озеро Язова и полевую дорогу
мз20(4)	мз1(7)	348,7	СЗ: 74°34'54"	
мз1(7)	мз2(8)	674,7	СЗ: 89°19'17"	
мз2(8)	мз3(9)	768,0	СЗ: 84°16'46"	
мз3(9)	мз37/94	256,0	СЗ: 82°54'37"	
мз37/94	мз1(8)	128,0	СЗ: 82°10'18"	
мз1(8)	69	67,2	СЗ: 80°41' 6"	
69	34	14584,3	СВ: 10°12'11"	по реке Осиновке
34	33	283,8	СЗ: 87°41'45"	по болоту
				по смежеству с муниципальным образованием Загайновский сельсовет Тальменского района Алтайского края

1	2	3	4	5
33	мз56(2)	100,4	СВ: 28°22'30"	по болоту
мз56(2)	мз198	1289,0	СВ: 27°56'58"	
мз198	мз197	43,2	СВ: 28° 7' 4"	
мз197	мз196	529,9	СВ: 28°27'59"	по лесу, пересекая реку Осиновку и кормовые угодья
мз196	мз195	267,7	СВ: 28°21'58"	
мз195	мз194	684,8	СВ: 25°17'49"	
мз194	мз193	876,1	СВ: 25°14'16"	
мз193	мз192	222,8	СВ: 25°17'51"	
мз192	мз191	523,1	СВ: 25°14' 4"	
мз191	мз190	230,8	СВ: 24°48'38"	по лесу, пересекая кормовые угодья
мз190	мз189	490,2	СЗ: 37°20'27"	
мз189	мз188	500,4	СЗ: 56°24'48"	
мз188	мз187	360,7	СЗ: 36° 3'40"	
мз187	мз1/186	214,8	СЗ: 36°13' 3"	по лесу»;
мз1/186	мз185	414,1	СЗ: 34°18'30"	

7) приложения 2-10 признать утратившими силу;

8) приложение 11 изложить в следующей редакции:

**«ПРИЛОЖЕНИЕ 11**

к закону Алтайского края  
«Об установлении границ  
муниципального образования  
Залесовский муниципальный округ  
Алтайского края»

**РЕЕСТР**

**населённых пунктов, расположенных на территории муниципального  
образования Залесовский муниципальный округ Алтайского края**

№ п/п	Вид, категория и наименование населённого пункта
1	2
	<b>Сельские населённые пункты</b>
1.	село Залесово
2.	село Большой Калтай
3.	село Борисово
4.	село Видоново
5.	село Восход
6.	село Гуниха
7.	село Думчево
8.	село Запльвино
9.	село Захарово
10.	посёлок Калиновка
11.	село Камышенка
12.	село Кордон
13.	село Малый Калтай

1	2
14.	посёлок Муравей
15.	посёлок Никольский
16.	село Пещерка
17.	посёлок Пролетарская Крепость
18.	село Талица
19.	село Тундриха
20.	посёлок Усть-Каменка
21.	село Черёмушкино
22.	село Шатуново».

## Статья 2

Настоящий Закон вступает в силу со дня его официального опубликования.

Губернатор Алтайского края

В.П. Томенко

г. Барнаул  
30 апреля 2021 года  
№ 36-ЗС

