

ЗАКОН
Алтайского края

О внесении изменений в закон Алтайского края «О статусе и границах муниципальных и административно-территориальных образований Солонешенского района Алтайского края»

Статья 1

Внести в закон Алтайского края от 12 сентября 2006 года № 83-ЗС «О статусе и границах муниципальных и административно-территориальных образований Солонешенского района Алтайского края» (Сборник законодательства Алтайского края, 2006, № 125, часть I; 2007, № 131, часть I; 2009, № 155, часть IV; 2009, № 163, часть I; 2012, № 195, часть I; Официальный интернет-портал правовой информации (www.pravo.gov.ru), 5 декабря 2022 года) следующие изменения:

1) наименование закона изложить в следующей редакции:
«Об установлении границ муниципального образования муниципальный округ Солонешенский район Алтайского края»;

2) статью 1 изложить в следующей редакции:
«**Статья 1**

Границы муниципального образования муниципальный округ Солонешенский район Алтайского края устанавливаются согласно приложению 1 к настоящему Закону.»;

3) статьи 2 и 2-1 признать утратившими силу;

4) статью 2-2 изложить в следующей редакции:
«**Статья 2-2**

Утвердить Реестр населённых пунктов, расположенных на территории муниципального образования муниципальный округ Солонешенский район Алтайского края (приложение 10).»;

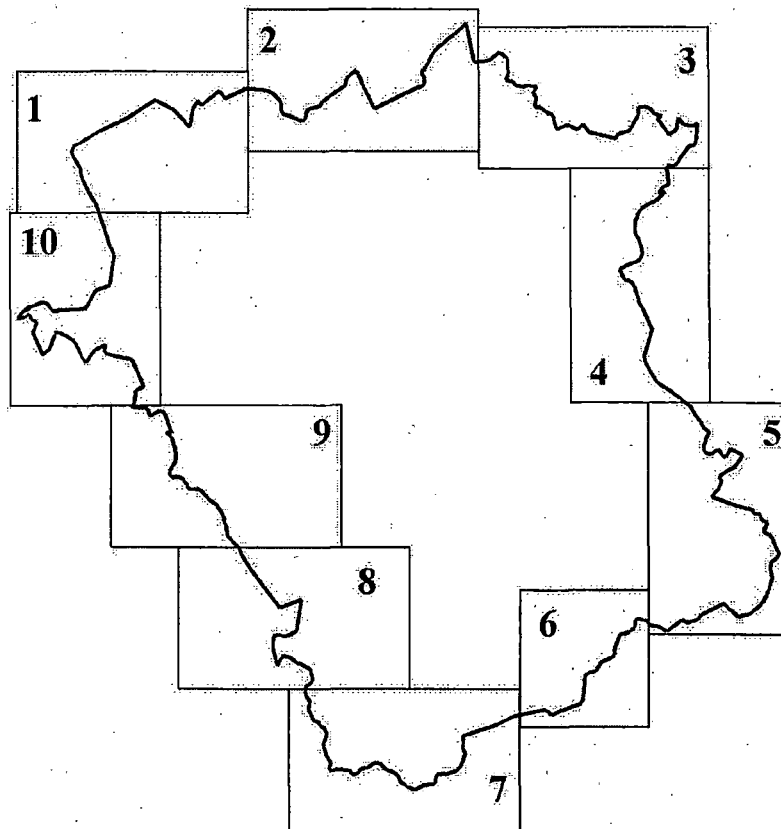
5) приложение 1 изложить в следующей редакции:

**«ПРИЛОЖЕНИЕ 1
к закону Алтайского края
«Об установлении границ
муниципального образования муниципальный округ Солонешенский район Алтайского края»**

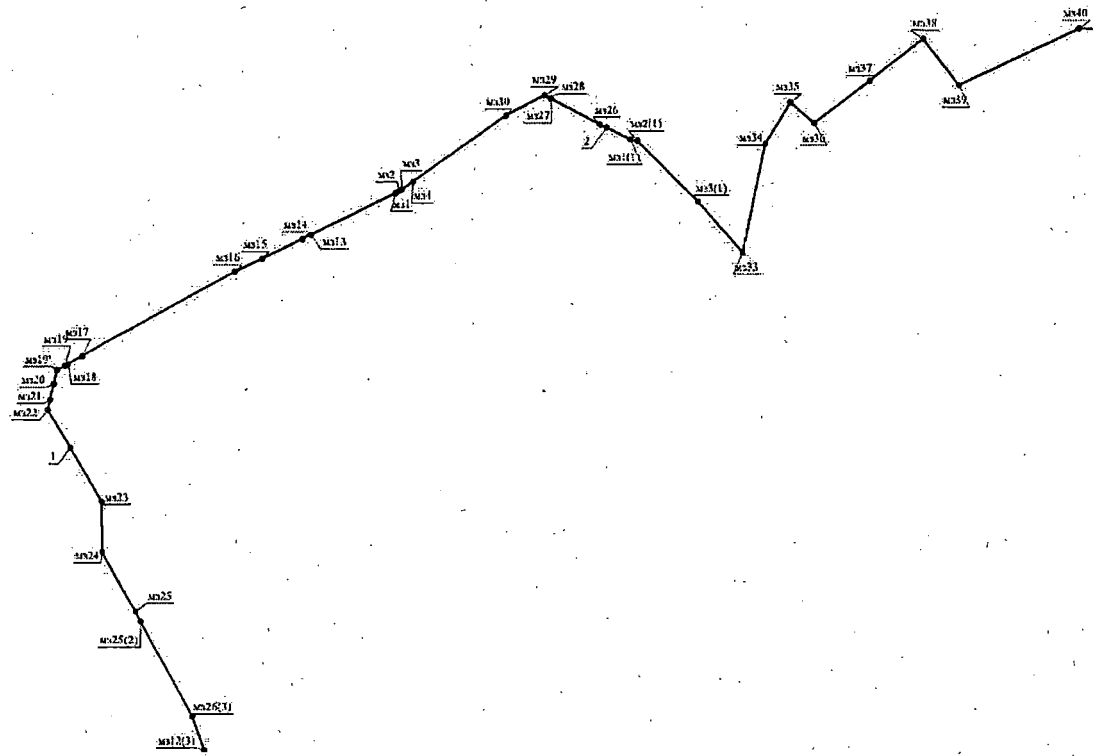
**ОПИСАНИЕ ГРАНИЦ
муниципального образования
муниципальный округ Солонешенский район Алтайского края**

ПЛАН ГРАНИЦ:

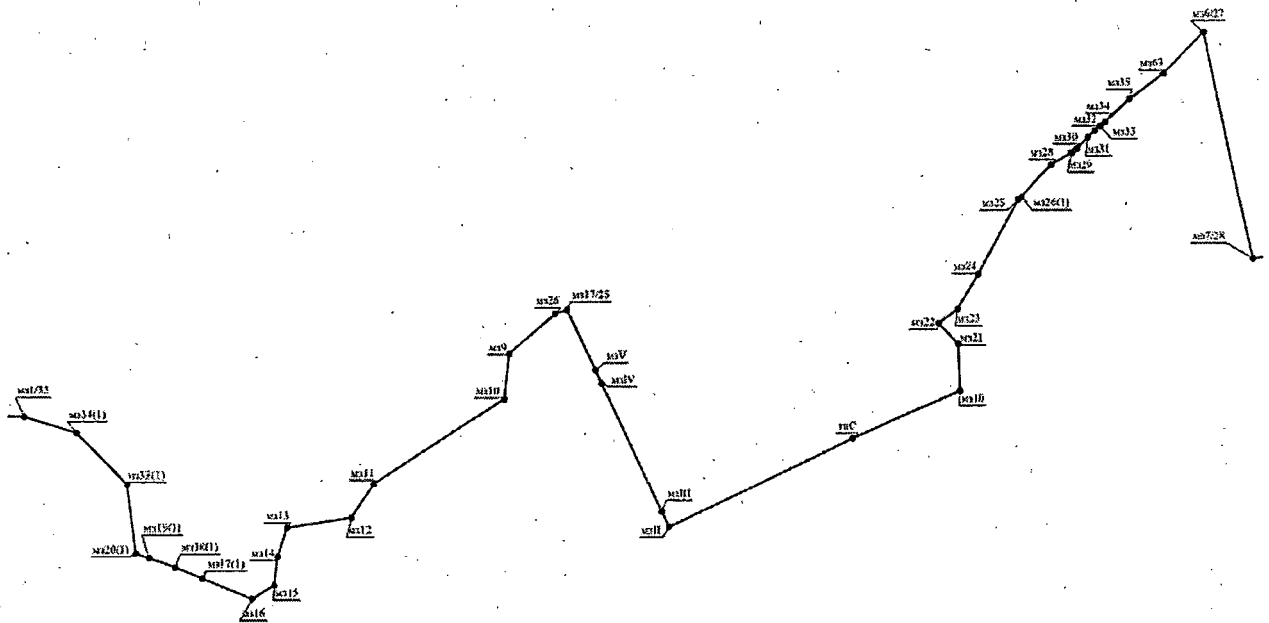
Схема расположения листов



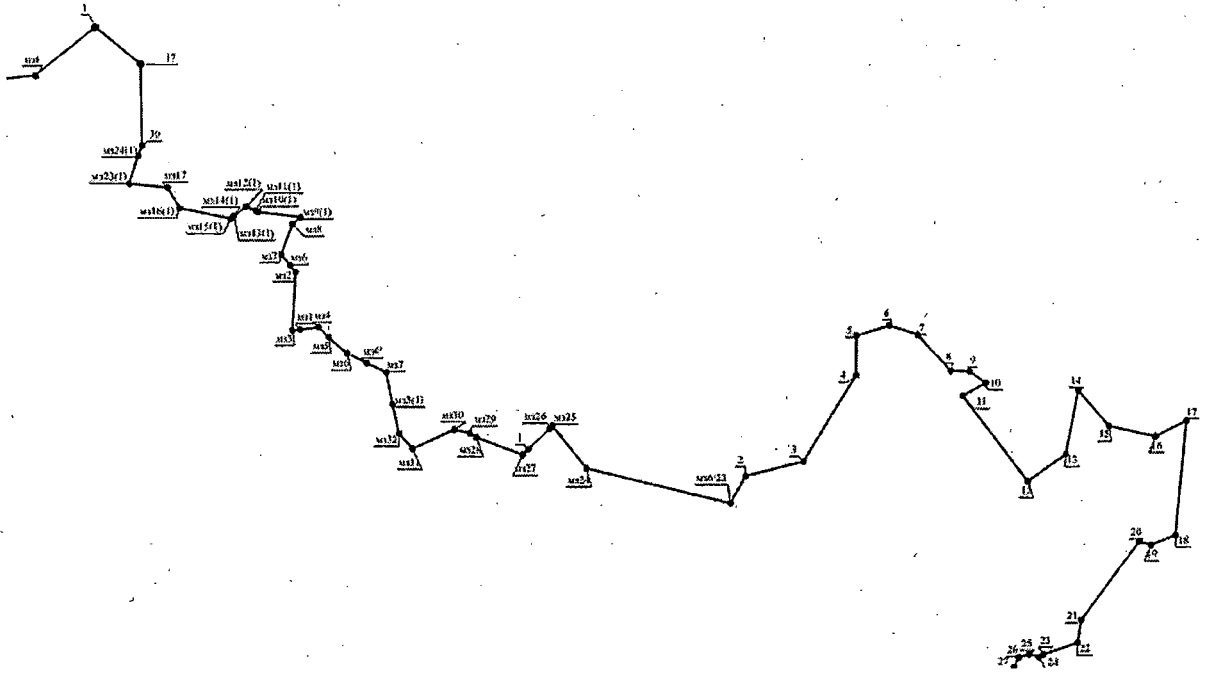
Лист 1



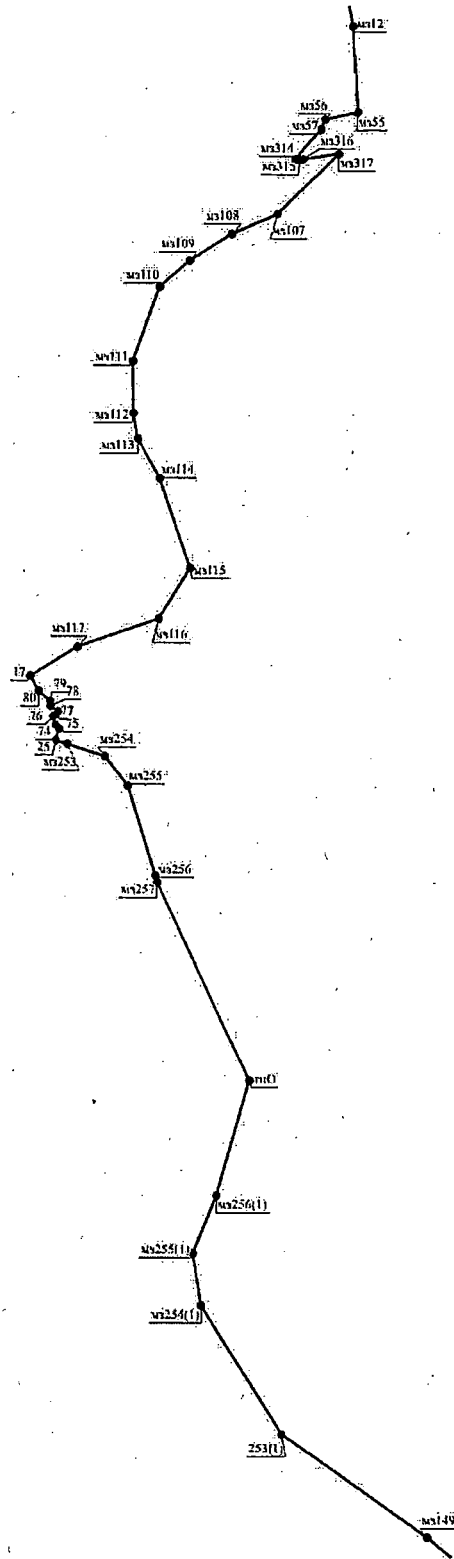
Лист 2



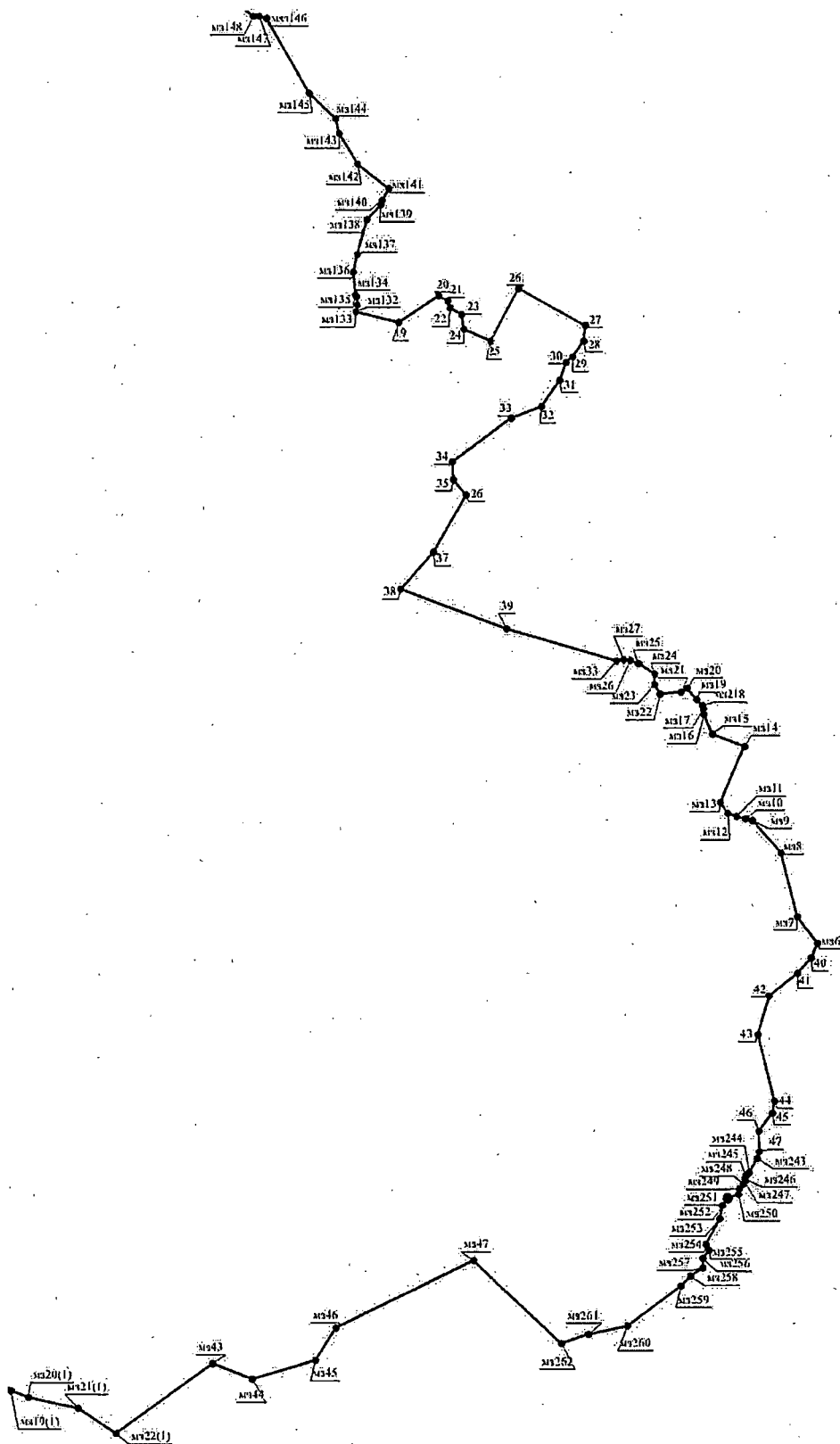
Лист 3



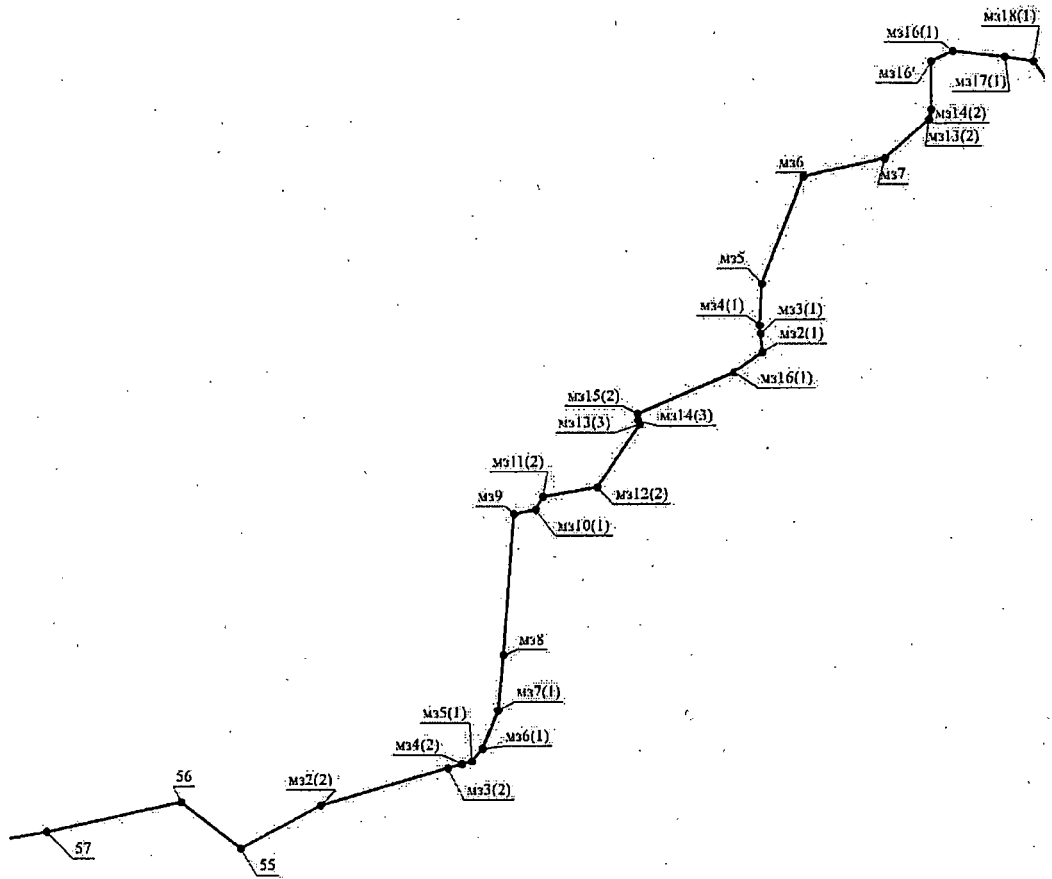
Лист 4



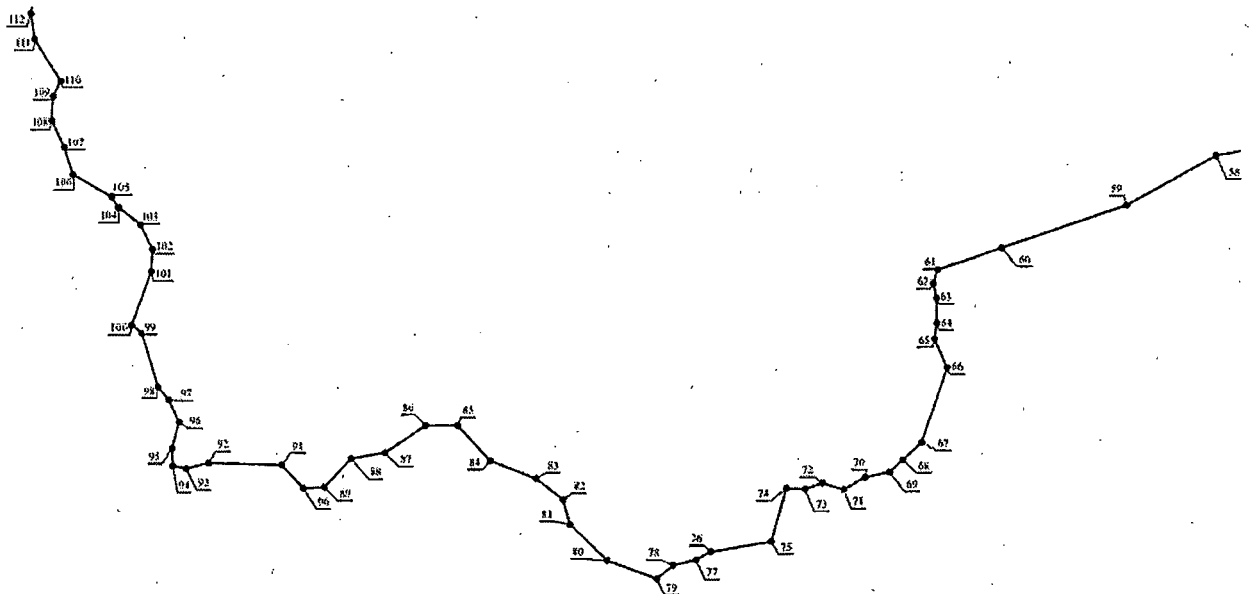
Лист 5



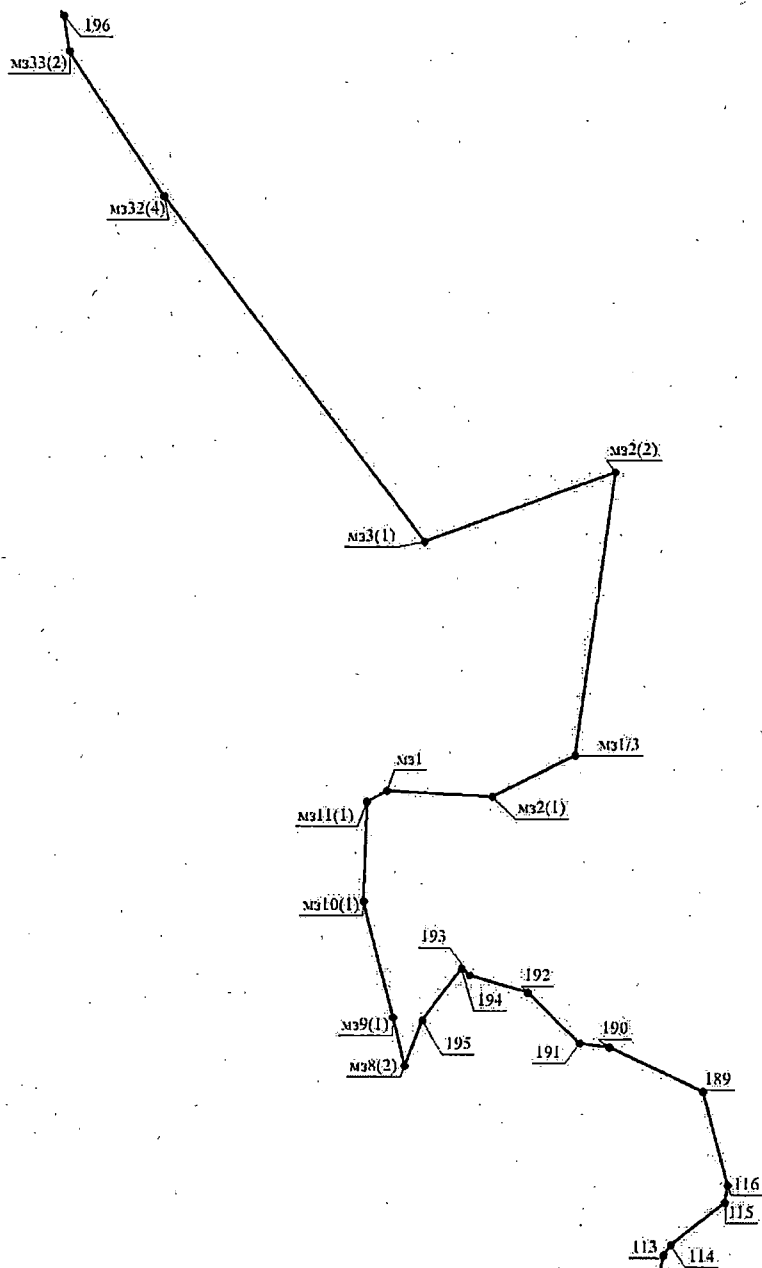
Лист 6



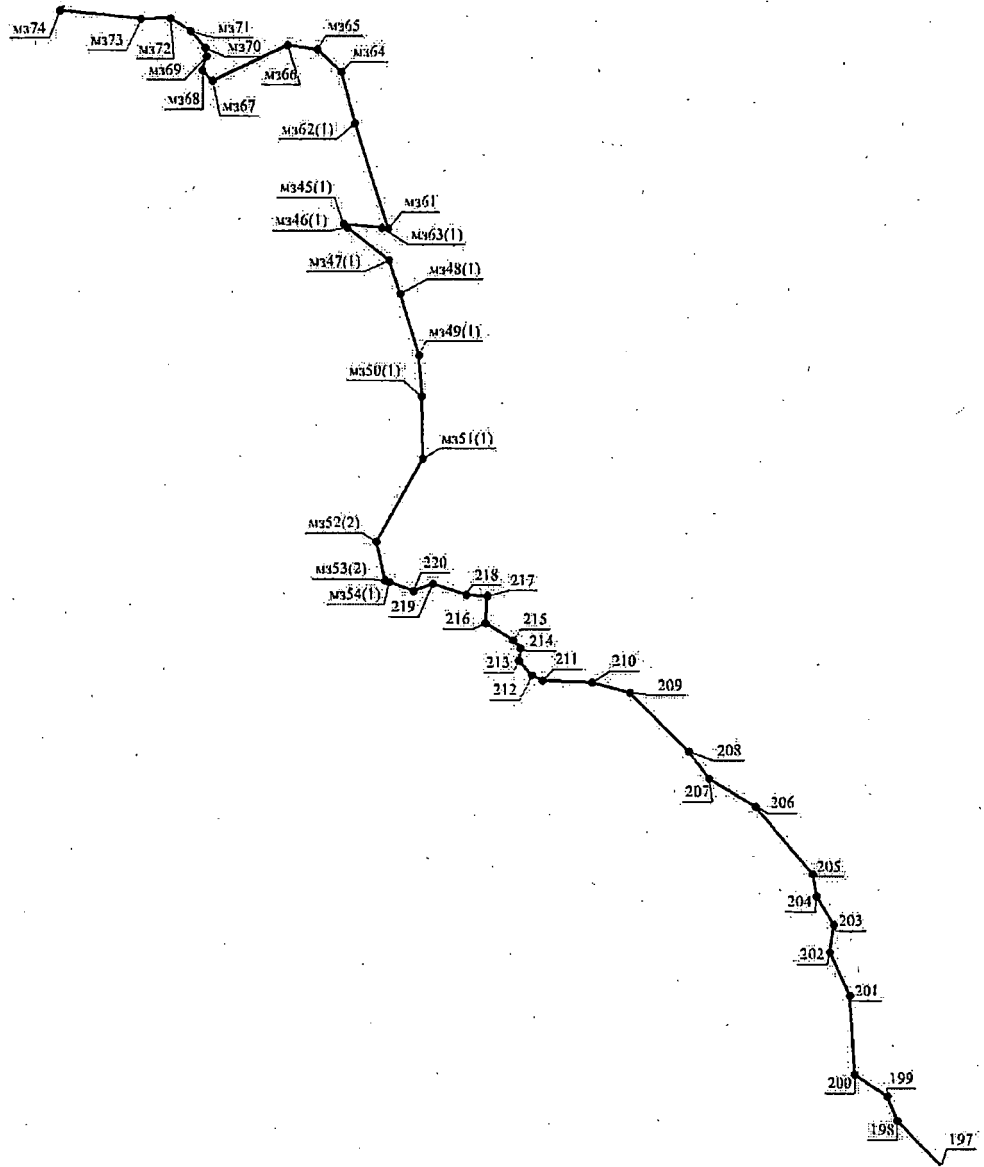
Лист 7

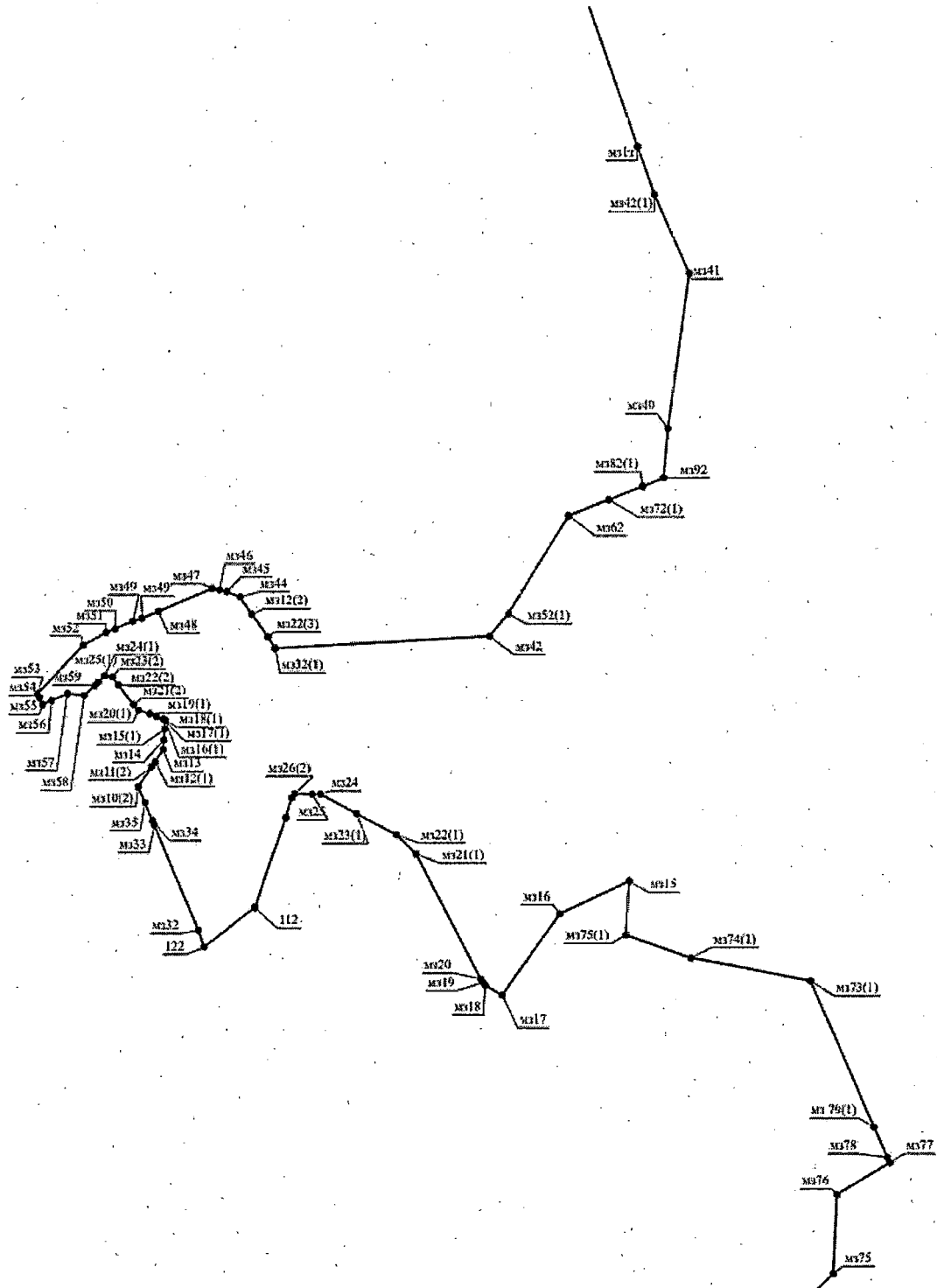


Лист 8



Лист 9





ОПИСАНИЕ СМЕЖЕСТВ:

от м344 до 2 территория муниципального образования Михайловский сельсовет Усть-Калманского района Алтайского края;

от 2 до м337 территория муниципального образования Антоньевский сельсовет Петропавловского района Алтайского края;

от мз37 до мз17/25 территория муниципального образования Соловяхинский сельсовет Петропавловского района Алтайского края;

от мз17/25 до мз6/27 территория муниципального образования Камышенский сельсовет Петропавловского района Алтайского края;

от мз6/27 до 1 территория муниципального образования Солоновский сельсовет Смоленского района Алтайского края;

от 1 до мз317 территория муниципального образования Сычѳвский сельсовет Смоленского района Алтайского края;

от мз317 до мз33 территория муниципального образования Куяганский сельсовет Алтайского района Алтайского края;

от мз33 до мз6 территория муниципального образования Куячинский сельсовет Алтайского района Алтайского края;

от мз6 до 94 территория Республики Алтай;

от 94 до мз44 территория муниципального образования муниципальный округ Чарышский район Алтайского края.

ГЕОДЕЗИЧЕСКИЕ ДАННЫЕ:

От	До	Горизонтальное проложение, м	Румбы	Описание прохождения границ
1	2	3	4	5
				по смежеству с муниципальным образованием Михайловский сельсовет Усть-Калманского района Алтайского края
мз44	мз12(2)	318,45	ЮВ: 34°37'51"	по лесу, пересекая ручей Рыжиков и участки пастбища
мз12(2)	мз22(3)	426,03	ЮВ: 35°52'54"	
мз22(3)	мз32(1)	214,26	ЮВ: 31°48'8"	
мз32(1)	мз42	3359,56	СВ: 86°43'32"	
мз42	мз52(1)	454,08	СВ: 40°31'47"	
мз52(1)	мз62	1780,10	СВ: 32°5'12"	по кормовым угодьям, пересекая реку Большой Сибирячонок и реку Малый Сибирячонок
мз62	мз72(1)	669,87	СВ: 68°30'49"	
мз72(1)	мз82(1)	563,74	СВ: 68°35'58"	
мз82(1)	мз92	356,38	СВ: 68°35'44"	
мз92	мз40	763,70	СВ: 5°18'13"	
мз40	мз41	2408,13	СВ: 8°3'39"	по кормовым угодьям, пересекая реку Вячиху
мз41	мз42(1)	1341,92	СЗ: 23°55'32"	
мз42(1)	мз1т	781,86	СЗ: 19°9'30"	
мз1т	мз12(3)	2798,01	СЗ: 19°7'3"	
мз12(3)	мз26(3)	634,27	СЗ: 19°6'43"	
мз26(3)	мз25(2)	1898,62	СЗ: 28°50'13"	по кормовым угодьям
мз25(2)	мз25'	200,08	СЗ: 28°40'2"	
мз25'	мз24	1191,27	СЗ: 28°47'29"	
мз24	мз23	877,70	СЗ: 0°9'3"	
мз23	1	1109,50	СЗ: 30°52'54"	
1	мз22	774,13	СЗ: 30°52'55"	

1	2	3	4	5
МЗ22	МЗ21	183,61	СВ: 12°32'7"	по кормовым угодьям
МЗ21	МЗ20	283,49	СВ: 12°30'8"	
МЗ20	МЗ19'	249,33	СВ: 12°43'5"	
МЗ19'	МЗ19	159,26	СВ: 60°50'26"	
МЗ19	МЗ18	65,66	СВ: 61°31'6"	
МЗ18	МЗ17	291,22	СВ: 61°16'31"	
МЗ17	МЗ16	3083,10	СВ: 61°14'44"	
МЗ16	МЗ15	530,76	СВ: 64°33'56"	
МЗ15	МЗ14	793,33	СВ: 64°23'42"	
МЗ14	МЗ13	165,00	СВ: 64°19'29"	
МЗ13	МЗ1	1692,06	СВ: 64°22'49"	
МЗ1	МЗ2	77,15	СВ: 57°12'44"	
МЗ2	МЗ3	49,96	СВ: 57°3'27"	
МЗ3	МЗ4	241,96	СВ: 57°11'10"	
МЗ4	МЗ30	2032,51	СВ: 54°57'48"	
МЗ30	МЗ29	774,32	СВ: 62°51'57"	
МЗ29	МЗ28	71,75	ЮВ: 62°55'27"	
МЗ28	МЗ27	51,09	ЮВ: 63°4'44"	
МЗ27	МЗ26	989,18	ЮВ: 62°42'41"	
МЗ26	2	128,49	ЮВ: 64°4'2"	по смежеству с муниципальным образованием Антоновский сельсовет Петропавловского района Алтайского края
2	МЗ1(1)	477,05	ЮВ: 64°4'2"	
МЗ1(1)	МЗ2(1)	125,02	ЮВ: 78°59'51"	по кормовым угодьям
МЗ2(1)	МЗ3(1)	1514,45	ЮВ: 44°56'58"	
МЗ3(1)	МЗ33	1197,50	ЮВ: 41°55'36"	
МЗ33	МЗ34	1955,08	СВ: 12°1'42"	по кормовым угодьям, пересекая реку Казачью
МЗ34	МЗ35	851,56	СВ: 31°3'8"	
МЗ35	МЗ36	567,49	ЮВ: 49°40'43"	
МЗ36	МЗ37	1244,58	СВ: 53°14'34"	
				по смежеству с муниципальным образованием Соловьишинский сельсовет Петропавловского района Алтайского края
МЗ37	МЗ38	1187,48	СВ: 51°14'54"	
МЗ38	МЗ39	1024,81	ЮВ: 37°48'14"	по кормовым угодьям
МЗ39	МЗ40	2365,41	СВ: 65°5'46"	
МЗ40	МЗ1/35	1858,08	ЮВ: 88°38'10"	по кормовым угодьям, пересекая автодорогу Солонешное – Берёзовка – Соловьяха
МЗ1/35	МЗ34(1)	994,55	ЮВ: 72°59'53"	
МЗ34(1)	МЗ33(1)	1313,87	ЮВ: 44°46'39"	
МЗ33(1)	МЗ20(1)	1255,78	ЮВ: 7°16'31"	
МЗ20(1)	МЗ19(1)	249,80	ЮВ: 70°20'34"	
МЗ19(1)	МЗ18(1)	498,48	ЮВ: 70°15'28"	
МЗ18(1)	МЗ17(1)	531,33	ЮВ: 67°27'12"	
МЗ17(1)	МЗ16	975,99	ЮВ: 67°25'57"	по кормовым угодьям
МЗ16	МЗ15	469,42	СВ: 57°53'7"	
МЗ15	МЗ14	524,19	СВ: 6°51'39"	
МЗ14	МЗ13	554,20	СВ: 18°0'44"	
МЗ13	МЗ12	1195,29	СВ: 81°31'23"	по кормовым угодьям и пашне

1	2	3	4	5
мз12	мз11	725,93	СВ: 32°43'39"	по кормовым угодьям и пашне
мз11	мз10	2845,20	СВ: 57°28'56"	по кормовым угодьям, пересекая реку Светлую
мз10	мз9	826,35	СВ: 5°59'58"	по кормовым угодьям, пересекая реку Соловьишу
мз9	мз26	1109,31	СВ: 49°52'58"	
мз26	мз17/25	230,14	СВ: 71°03'54"	
				по смежеству с муниципальным образованием Камышенский сельсовет Петропавловского района Алтайского края
мз17/25	мзV	1202,95	ЮВ: 25°17'37"	по кормовым угодьям, далее по краю пашни
мзV	мзIV	264,42	ЮВ: 25°16'58"	
мзIV	мзIII	2559,76	ЮВ: 25°17'35"	
мзIII	мзII	308,75	ЮВ: 25°19'30"	
мзII	тпС	3708,04	СВ: 64°31'13"	по кормовым угодьям и пашне, пересекая реку Соловьишу и реку Большую Камышинку
тпС	мз10	2121,79	СВ: 66°9'2"	
мз10	мз21	845,04	СЗ: 2°6'57"	по кормовым угодьям
мз21	мз22	506,90	СЗ: 43°29'56"	
мз22	мз23	429,86	СВ: 51°43'20"	
мз23	мз24	727,00	СВ: 31°14'27"	
мз24	мз25	1526,53	СВ: 29°2'4"	
мз25	мз26(1)	81,27	СВ: 50°50'17"	
мз26(1)	мз28	798,38	СВ: 43°17'6"	
мз28	мз29	428,82	СВ: 61°7'16"	по кормовым угодьям и пашне
мз29	мз30	125,34	СВ: 45°55'28"	
мз30	мз31	285,80	СВ: 45°37'15"	
мз31	мз32	179,57	СВ: 48°26'34"	
мз32	мз33	122,61	СВ: 50°22'39"	
мз33	мз34	114,89	СВ: 49°56'9"	
мз34	мз35	608,43	СВ: 46°51'44"	
мз35	мз63	775,44	СВ: 53°36'43"	
мз63	мз6/27	1049,19	СВ: 44°52'21"	
мз6/27	мз7/28	4176,45	ЮВ: 12°12'7"	пересекая автодорогу Быканов мост – Солонешное – Усть-Кан, далее по пашне и кормовым угодьям
мз7/28	мз6	1452,90	СВ: 84°12'8"	по кормовым угодьям
мз6	1	503,63	СВ: 84°15'28"	
1	17	1087,47	СВ: 37°1'3"	по середине реки Солоновки
17	30	2409,61	ЮВ: 21°14'40"	по ручью Широкому
30	мз24(1)	208,02	ЮЗ: 21°35'19"	по кормовым угодьям
мз24(1)	мз23(1)	557,41	ЮЗ: 17°1'9"	
мз23(1)	мз17	726,65	ЮВ: 83°55'13"	
мз17	мз16(1)	448,71	ЮВ: 30°44'54"	
мз16(1)	мз15(1)	994,22	ЮВ: 78°24'14"	
мз15(1)	мз14(1)	49,86	СВ: 53°5'44"	
мз14(1)	мз13(1)	32,91	СВ: 52°40'51"	
мз13(1)	мз12(1)	286,65	СВ: 52°48'7"	
мз12(1)	мз11(1)	203,67	ЮВ: 67°28'23"	

1	2	3	4	5
МЗ11(1)	МЗ10(1)	54,78	ЮВ: 68°6'12"	по кормовым угодьям
МЗ10(1)	МЗ9(1)	823,78	ЮВ: 82°40'20"	
МЗ9(1)	МЗ8	205,28	ЮЗ: 51°0'46"	по кормовым угодьям, пересекая ручьи
МЗ8	МЗ7	612,95	ЮЗ: 20°56'9"	
МЗ7	МЗ6	275,75	ЮВ: 39°13'46"	
МЗ6	МЗ2	162,19	ЮВ: 40°15'12"	
МЗ2	МЗ3	1106,23	ЮЗ: 3°23'6"	
МЗ3	МЗ1	144,86	СВ: 84°0'3"	
МЗ1	МЗ4	363,52	СВ: 83°53'14"	по кормовым угодьям
МЗ4	МЗ5	277,76	ЮВ: 45°31'20"	
МЗ5	МЗ6	472,28	ЮВ: 50°32'2"	
МЗ6	МЗ6'	419,51	ЮВ: 64°14'17"	
МЗ6'	МЗ7	415,85	ЮВ: 64°13'50"	
МЗ7	МЗ3(1)	611,32	ЮВ: 11°41'2"	по кормовым угодьям и лесу
МЗ3(1)	МЗ32	574,80	ЮВ: 12°37'21"	
МЗ32	МЗ31	391,84	ЮВ: 41°51'0"	
МЗ31	МЗ30	879,81	СВ: 65°32'35"	
МЗ30	МЗ29	306,89	ЮВ: 77°28'12"	
МЗ29	МЗ28	152,49	ЮВ: 59°18'34"	
МЗ28	МЗ27	943,42	ЮВ: 69°29'19"	
МЗ27	1	152,27	СВ: 46°33'34"	
				по смежеству с муниципальным образованием Сычѳвский сельсовет Смоленского района Алтайского края
1	МЗ26	567,42	СВ: 46°33'24"	по кормовым угодьям и лесу
МЗ26	МЗ25	77,06	СВ: 44°25'37"	
МЗ25	МЗ24	1034,62	ЮВ: 38°46'31"	по лесу
МЗ24	МЗ6/23	2865,76	ЮВ: 76°40'13"	
МЗ6/23	2	587,60	СВ: 28°57'46"	по лесу, пересекая реку Песчаную
2	3	1167,15	СВ: 76°23'43"	
3	4	1921,33	СВ: 31°33'11"	по лесу
4	5	750,90	СВ: 0°45'25"	
5	6	653,86	СВ: 72°56'16"	
6	7	576,33	ЮВ: 72°17'27"	
7	8	915,76	ЮВ: 41°55'21"	
8	9	360,50	С: 0°0'0"	
9	10	373,76	ЮВ: 53°38'6"	по лесу
10	11	502,13	ЮЗ: 60°23'37"	
11	12	2040,83	ЮВ: 37°25'28"	
12	13	898,21	СВ: 55°11'43"	
13	14	1243,56	СВ: 11°49'0"	
14	15	904,80	ЮВ: 41°8'39"	
15	16	914,75	ЮВ: 77°28'11"	
16	17	659,77	СВ: 62°32'2"	
17	18	2183,09	ЮЗ: 5°28'37"	
18	19	503,00	ЮЗ: 67°59'14"	
19	20	236,71	СЗ: 74°36'8"	
20	21	1883,35	ЮЗ: 37°17'22"	
21	22	439,37	ЮЗ: 9°31'56"	

1	2	3	4	5
22	23	696,60	ЮЗ: 70°52'32"	по пастбищу
23	27	614,94	ЮЗ: 66°52'45"	по середине реки Песчаной
27	мз12	445,59	ЮВ: 11°22'33"	пересекая реку Песчаную, далее по кормовым угодьям
мз12	мз55	1331,67	ЮВ: 3°13'9"	
мз55	мз56	532,40	ЮЗ: 77°52'21"	
мз56	мз57	169,13	ЮЗ: 22°49'46"	
мз57	мз314	613,35	ЮЗ: 40°59'33"	
мз314	мз315	69,97	СВ: 88°32'32"	
мз315	мз316	52,43	СВ: 86°43'10"	
мз316	мз317	562,55	СВ: 82°2'18"	
мз317	мз107	1335,96	ЮЗ: 46°10'40"	по кормовым угодьям
мз107	мз108	784,19	ЮЗ: 66°16'38"	
мз108	м109	780,98	ЮЗ: 58°12'29"	
м109	мз110	629,47	ЮЗ: 49°46'34"	
мз110	мз111	1222,90	ЮЗ: 20°7'4"	
мз111	мз112	810,16	ЮВ: 0°24'49"	
мз112	мз113	396,80	ЮВ: 10°19'25"	
мз113	мз114	707,69	ЮВ: 29°18'43"	
мз114	мз115	1462,39	ЮВ: 19°3'5"	
мз115	мз116	928,62	ЮЗ: 32°19'34"	
мз116	мз117	1345,24	ЮЗ: 70°51'30"	
мз117	17	862,11	ЮЗ: 58°42'57"	по реке Большой Тихой
17	25	1069,59	ЮВ: 21°59'47"	
25	мз253	189,33	ЮВ: 72°44'32"	по кормовым угодьям, пересекая полевою дорогу, далее по лесу
мз253	мз254	616,11	ЮВ: 71°51'50"	
мз254	мз255	571,85	ЮВ: 37°55'27"	
мз255	мз256	1472,32	ЮВ: 17°2'42"	
мз256	мз257	108,91	ЮВ: 16°2'19"	по кустарнику, далее по заросшему кустарником пастбищу
мз257	тпО	3387,65	ЮВ: 25°19'44"	по заросшему кустарником пастбищу
тпО	мз256(1)	1851,76	ЮЗ: 16°18'0"	
мз256(1)	мз255(1)	964,14	ЮЗ: 23°6'21"	по кустарнику
мз255(1)	мз254(1)	814,68	ЮВ: 9°17'15"	
мз254(1)	мз253(1)	2364,61	ЮВ: 32°14'45"	
мз253(1)	мз149	2774,43	ЮВ: 55°1'44"	
мз149	мз148	1228,08	ЮВ: 51°23'28"	
мз148	мз147	98,28	СВ: 89°19'25"	
мз147	мз146	128,56	ЮВ: 75°41'17"	
мз146	мз145	1434,36	ЮВ: 30°25'39"	
мз145	мз144	615,33	ЮВ: 46°41'21"	по лесу, пересекая участки пастбища
мз144	мз143	257,07	ЮВ: 13°26'16"	
мз143	мз142	597,58	ЮВ: 32°13'48"	
мз142	мз141	676,39	ЮВ: 52°37'22"	по лесу, пересекая участки пастбища
мз141	мз140	230,99	ЮЗ: 30°49'7"	
мз140	мз139	74,65	ЮЗ: 17°18'5"	
мз139	мз138	340,40	ЮЗ: 43°14'22"	

1	2	3	4	5
МЗ138	МЗ137	607,54	ЮЗ: 16°11'43"	по пастбищу, пересекая реку Большую Тихую, далее по лесу
МЗ137	МЗ136	299,45	ЮЗ: 13°57'8"	
МЗ136	МЗ135	378,14	ЮВ: 5°38'39"	
МЗ135	МЗ134	38,53	ЮВ: 33°10'13"	
МЗ134	МЗ133	138,98	ЮВ: 3°35'35"	
МЗ133	МЗ132	110,33	ЮЗ: 10°8'15"	
МЗ132	19	749,72	ЮВ: 76°29'43"	
19	20	809,99	СВ: 56°49'47"	
20	21	177,64	ЮВ: 61°3'5"	
21	22	120,39	ЮВ: 15°56'36"	
22	23	217,83	ЮВ: 59°55'51"	
23	24	244,66	ЮВ: 9°20'10"	
24	25	494,65	ЮВ: 66°20'54"	
25	26	986,92	СВ: 28°11'50"	
26	27	1277,25	ЮВ: 61°22'42"	
27	28	259,32	ЮЗ: 5°51'15"	
28	29	320,26	ЮЗ: 35°19'56"	
29	30	152,89	ЮЗ: 51°8'56"	
30	31	312,73	ЮЗ: 17°51'35"	
31	32	543,25	ЮЗ: 35°20'6"	
32	33	536,89	ЮЗ: 69°26'44"	
33	34	1225,76	ЮЗ: 53°46'47"	
34	35	301,25	ЮВ: 2°31'1"	
35	36	331,14	ЮВ: 39°43'58"	
36	37	1091,59	ЮЗ: 29°35'40"	
37	38	828,70	ЮЗ: 42°24'46"	
38	39	1892,89	ЮВ: 69°45'38"	
39	МЗ33	1920,84	ЮВ: 73°45'24"	по смежеству с муниципальным образованием Куячинский сельсовет Алтайского района Алтайского края
МЗ33	МЗ27	123,46	СВ: 81°32'30"	
МЗ27	МЗ26	114,48	ЮВ: 85°47'13"	по лесу и кустарнику
МЗ26	МЗ25	146,02	ЮВ: 67°45'46"	
МЗ25	МЗ24	323,60	ЮВ: 57°1'42"	по лесу и кустарнику, пересекая реку Этагол
МЗ24	МЗ23	176,31	ЮЗ: 2°24'20"	
МЗ23	МЗ22	185,34	ЮВ: 32°12'24"	
МЗ22	МЗ21	350,80	СВ: 84°58'34"	
МЗ21	МЗ20	118,59	СВ: 57°10'18"	
МЗ20	МЗ19	248,33	ЮВ: 40°47'37"	
МЗ19	МЗ18	139,63	ЮВ: 43°26'41"	
МЗ18	МЗ17	58,94	ЮВ: 14°20'34"	
МЗ17	МЗ16	88,59	ЮВ: 5°8'32"	
МЗ16	МЗ15	356,53	ЮВ: 22°36'54"	
МЗ15	МЗ14	585,09	ЮВ: 69°24'19"	по пастбищу, далее по лесу
МЗ14	МЗ13	1021,09	ЮЗ: 23°59'21"	
МЗ13	МЗ12	216,89	ЮВ: 35°13'41"	
МЗ12	МЗ11	158,39	ЮВ: 70°48'40"	
МЗ11	МЗ10	155,72	ЮВ: 77°9'16"	

1	2	3	4	5	
МЗ10	МЗ9	114,74	ЮВ: 76°40'3"	по пастбищу, далее по лесу	
МЗ9	МЗ8	711,58	ЮВ: 41°3'13"		
МЗ8	МЗ7	1097,95	ЮВ: 14°11'34"		
МЗ7	МЗ6	554,97	ЮВ: 37°7'33"		
				по смежеству с Республикой Алтай	
МЗ6	40	268,03	ЮЗ: 22°55'17"	по лесу	
40	41	342,23	ЮЗ: 41°4'60"		
41	42	612,06	ЮЗ: 51°34'56"		
42	43	668,73	ЮЗ: 16°22'26"		
43	44	1131,00	ЮВ: 13°52'27"		
44	45	201,17	ЮЗ: 9°27'43"		
45	46	378,37	ЮЗ: 36°28'8"		
46	47	337,40	ЮВ: 1°7'21"		
47	МЗ243	113,60	ЮЗ: 18°0'50"		
МЗ243	МЗ244	276,74	ЮЗ: 28°23'38"		
МЗ244	МЗ245	78,12	ЮЗ: 43°26'1"		
МЗ245	МЗ246	52,89	ЮЗ: 13°48'18"		
МЗ246	МЗ247	40,11	ЮЗ: 4°49'10"		
МЗ247	МЗ248	46,56	ЮЗ: 33°2'5"		
МЗ248	МЗ249	105,47	ЮЗ: 38°13'25"		
МЗ249	МЗ250	96,12	ЮЗ: 8°1'11"		
МЗ250	МЗ251	202,79	ЮЗ: 70°53'3'		
МЗ251	МЗ252	146,80	ЮЗ: 37°44'39"		
МЗ252	МЗ253	225,67	ЮЗ: 11°9'18"		
МЗ253	МЗ254	485,80	ЮЗ: 28°29'40"		
МЗ254	МЗ255	112,74	ЮВ: 29°10'30"		
МЗ255	МЗ256	169,85	ЮЗ: 38°58'41"		
МЗ256	МЗ257	149,67	ЮВ: 1°14'26"		
МЗ257	МЗ258	248,48	ЮЗ: 55°29'19"		
МЗ258	МЗ259	230,00	ЮЗ: 44°44'9"		по редкому лесу, пересекая автодорогу, далее по пастбищу, заросшему лесом
МЗ259	МЗ260	1118,06	ЮЗ: 53°20'23"		по пастбищу, заросшему лесом
МЗ260	МЗ261	678,30	ЮЗ: 78°6'55"		
МЗ261	МЗ262	474,97	ЮЗ: 71°27'34"	по редкому лесу	
МЗ262	МЗ47	2011,34	СЗ: 46°49'24"		
МЗ47	МЗ46	2578,42	ЮЗ: 64°4'44"	по кустарнику	
МЗ46	МЗ45	645,70	ЮЗ: 32°41'51"		
МЗ45	МЗ44	1106,66	ЮЗ: 73°21'38"	по редкому лесу и кустарнику	
МЗ44	МЗ43	714,50	СЗ: 68°52'20"		
МЗ43	МЗ22(1)	2004,70	ЮЗ: 54°10'56"	по пастбищу, заросшему лесом	
МЗ22(1)	МЗ21(1)	763,52	СЗ: 56°20'28"		
МЗ21(1)	МЗ20(1)	857,95	СЗ: 77°52'49"		
МЗ20(1)	МЗ19(1)	304,11	СЗ: 69°25'54"		
МЗ19(1)	МЗ18(1)	528,06	СЗ: 36°37'41"		
МЗ18(1)	МЗ17(1)	360,43	СЗ: 81°9'7"	по пастбищу	
МЗ17(1)	МЗ16(1)	668,19	СЗ: 83°47'52"		
МЗ16(1)	МЗ16'	310,57	ЮЗ: 65°12'57"		
МЗ16'	МЗ14(2)	593,07	ЮЗ: 0°1'3"	по пастбищу, пересекая участки леса	
МЗ14(2)	МЗ13(2)	135,68	ЮЗ: 15°46'7"		
МЗ13(2)	МЗ7	730,59	ЮЗ: 48°42'49"		

1	2	3	4	5
МЗ7	МЗ6	1050,01	ЮЗ: 77°14'23"	по пастбищу, пересекая участки леса
МЗ6	МЗ5	1434,86	ЮЗ: 21°24'25"	
МЗ5	МЗ4(1)	511,86	ЮЗ: 3°11'31"	по лесу
МЗ4(1)	МЗ3(1)	102,87	ЮВ: 5°36'3"	
МЗ3(1)	МЗ2(1)	233,19	ЮВ: 5°9'25"	
МЗ2(1)	МЗ16(1)	430,52	ЮЗ: 54°30'49"	по лесу, пересекая реку Ануй и автодорогу Большой Мост – Усть-Кан
МЗ16(1)	МЗ15(2)	1318,67	ЮЗ: 67°1'23"	
МЗ15(2)	МЗ14(3)	83,32	ЮВ: 4°30'7"	по пастбищу, пересекая участки леса
МЗ14(3)	МЗ13(3)	56,43	ЮВ: 19°47'1"	
МЗ13(3)	МЗ12(2)	950,47	ЮЗ: 34°10'6"	
МЗ12(2)	МЗ11(2)	699,37	ЮЗ: 80°28'33"	
МЗ11(2)	МЗ10(1)	186,19	ЮЗ: 29°23'59"	
МЗ10(1)	МЗ9	282,58	ЮЗ: 78°57'52"	
МЗ9	МЗ8	1755,23	ЮЗ: 4°29'10"	по лесу и пастбищу
МЗ8	МЗ7(1)	696,40	ЮЗ: 5°36'13"	по лесу
МЗ7(1)	МЗ6(1)	517,51	ЮЗ: 22°13'36"	
МЗ6(1)	МЗ5(1)	205,97	ЮЗ: 41°22'56"	
МЗ5(1)	МЗ4(2)	125,96	ЮЗ: 73°37'16"	
МЗ4(2)	МЗ3(2)	186,44	ЮЗ: 73°45'36"	
МЗ3(2)	МЗ2(2)	1671,03	ЮЗ: 73°53'55"	
МЗ2(2)	55	1139,09	ЮЗ: 62°4'54"	по каменистому склону, пересекая участки кормовых угодий и ручей Пихтовый
55	56	951,30	СЗ: 52°53'9"	
56	57	1726,81	ЮЗ: 77°52'7"	
57	58	1725,64	ЮЗ: 79°53'21"	по кормовым угодьям, пересекая ручей Пецлерский
58	59	1883,65	ЮЗ: 61°39'27"	
59	60	2455,77	ЮЗ: 71°45'42"	
60	61	1246,75	ЮЗ: 71°11'22"	
61	62	253,15	ЮЗ: 19°51'26"	по лесу
62	63	284,09	ЮВ: 12°5'45"	
63	64	453,10	ЮВ: 0°50'14"	
64	65	311,02	ЮЗ: 8°33'47"	
65	66	574,20	ЮВ: 24°30'6"	
66	67	1453,75	ЮЗ: 19°12'53"	
67	68	475,33	ЮЗ: 47°49'5"	
68	69	327,97	ЮЗ: 46°25'10"	по лесу и кормовым угодьям
69	70	455,99	ЮЗ: 78°16'60"	
70	71	456,15	ЮЗ: 60°27'53"	
71	72	414,35	СЗ: 73°18'14"	
72	73	329,49	ЮЗ: 70°39'28"	
73	74	335,23	СЗ: 86°57'35"	
74	75	1012,11	ЮЗ: 16°7'35"	
75	76	1127,68	ЮЗ: 80°12'26"	
76	77	309,35	ЮЗ: 61°14'40"	по Башчелакскому хребту
77	78	437,58	ЮЗ: 76°44'3"	
78	79	387,44	ЮЗ: 50°11'56"	
79	80	980,46	СЗ: 69°48'11"	
80	81	948,11	СЗ: 45°35'17"	
81	82	464,69	СЗ: 16°6'53"	
82	83	635,83	СЗ: 51°45'44"	

1	2	3	4	5
83	84	896,12	СЗ: 69°1'29"	по Бащелакскому хребту
84	85	884,54	СЗ: 42°52'55"	
85	86	592,00	З: 0°0'0"	
86	87	899,83	ЮЗ: 56°32'48"	
87	88	628,02	ЮЗ: 79°59'35"	
88	89	727,06	ЮЗ: 43°49'23"	
89	90	390,09	ЮЗ: 86°54'8"	
90	91	587,34	СЗ: 42°57'1"	
91	92	1349,95	СЗ: 88°18'55"	
92	93	435,58	ЮЗ: 76°23'12"	
93	94	249,72	СЗ: 78°32'36"	
				по смежеству с муниципальным образованием муниципальный округ Чарышский район Алтайского края
94	95	317,75	СЗ: 2°23'4"	по Бащелакскому хребту
95	96	505,30	СВ: 14°24'3"	
96	97	439,55	СЗ: 24°26'44"	
97	98	315,05	СЗ: 39°2'16"	
98	99	1028,48	СЗ: 16°37'52"	
99	100	249,46	СЗ: 51°27'35"	
100	101	1047,78	СВ: 20°53'47"	
101	102	404,10	СВ: 3°17'3"	
102	103	496,93	СЗ: 26°54'29"	
103	104	504,12	СЗ: 51°55'51"	
104	105	223,57	СЗ: 29°13'13"	
105	106	815,92	СЗ: 60°37'58"	по Бащелакскому хребту, далее через вершину горы Строчиhi
106	107	523,98	СЗ: 17°38'10"	
107	108	542,85	СЗ: 25°37'51"	
108	109	447,42	СВ: 3°48'54"	
109	110	306,20	СВ: 27°40'26"	
110	111	921,97	СЗ: 32°33'9"	
111	112	477,50	СЗ: 7°57'47"	
112	113	403,00	СВ: 11°37'16"	
113	114	144,83	СВ: 35°32'37"	по межквартальной просеке
189	190	1191,93	СЗ: 64°50'50"	
190	191	347,07	СЗ: 82°19'49"	
191	192	837,32	СЗ: 45°38'12"	
192	193	713,72	СЗ: 73°34'46"	
193	194	119,85	СЗ: 50°35'48"	
194	195	756,85	ЮЗ: 37°43'5"	
195	МЗ8(2)	564,68	ЮЗ: 21°57'33"	
МЗ8(2)	МЗ9(1)	568,68	СЗ: 13°42'20"	
МЗ9(1)	МЗ10(1)	1389,37	СЗ: 14°10'31"	
МЗ10(1)	МЗ11(1)	1150,58	СВ: 2°1'7"	
МЗ11(1)	МЗ1	262,83	СВ: 61°40'16"	
МЗ1	МЗ2(1)	1243,57	ЮВ: 86°48'54"	
МЗ2(1)	МЗ1/3	1077,81	СВ: 63°46'35"	
МЗ1/3	МЗ2(2)	3295,66	СВ: 8°15'15"	
МЗ2(2)	МЗ3(1)	2372,06	ЮЗ: 70°18'24"	

1	2	3	4	5
МЗ3(1)	МЗ32/4	5014,01	СЗ: 37°25'4"	по межквартальной просеке
МЗ32/4	МЗ33(2)	2014,93	СЗ: 33°36'41"	
МЗ33(2)	196	405,52	СЗ: 9°19'36"	
196	197	374,29	СЗ: 33°49'36"	
197	198	797,54	СЗ: 44°29'33"	
198	199	334,13	СЗ: 21°28'60"	
199	200	491,68	СЗ: 56°31'10"	
200	201	984,18	СЗ: 3°28'6"	
201	202	602,26	СЗ: 25°0'51"	
202	203	350,84	СВ: 8°7'45"	
203	204	419,76	СЗ: 30°48'19"	
204	205	278,42	СЗ: 9°34'29"	
205	206	1114,64	СЗ: 40°18'10"	
206	207	674,99	СЗ: 59°1'57"	
207	208	427,33	СЗ: 37°8'2"	
208	209	1043,08	СЗ: 44°59'46"	
209	210	498,96	СЗ: 75°24'31"	
210	211	632,25	СЗ: 87°36'5"	
211	212	150,87	СЗ: 63°59'37"	
212	213	245,85	СЗ: 42°16'6"	
213	214	159,99	СВ: 7°7'11"	
214	215	138,16	СЗ: 42°4'51"	
215	216	416,91	СЗ: 58°57'22"	
216	217	342,00	СВ: 4°59'38"	
217	218	271,69	СЗ: 86°30'35"	
218	219	449,73	СЗ: 71°33'53"	
219	220	269,03	ЮЗ: 69°6'44"	
220	МЗ54(1)	322,27	СЗ: 69°15'26"	
МЗ54(1)	МЗ53(2)	60,89	СЗ: 70°2'7"	
МЗ53(2)	МЗ52(2)	496,45	СЗ: 12°23'37"	
МЗ52(2)	МЗ51(1)	1201,68	СВ: 29°23'3"	
МЗ51(1)	МЗ50(1)	782,99	СЗ: 1°4'14"	
МЗ50(1)	МЗ49(1)	519,62	СЗ: 3°46'53"	
МЗ49(1)	МЗ48(1)	811,33	СЗ: 16°58'22"	
МЗ48(1)	МЗ47(1)	446,02	СЗ: 18°56'6"	
МЗ47(1)	МЗ46(1)	671,92	СЗ: 52°42'26"	
МЗ46(1)	МЗ45(1)	66,45	СЗ: 47°3'19"	
МЗ45(1)	МЗ63(1)	493,43	ЮВ: 84°26'35"	
МЗ63(1)	МЗ61	80,08	ЮВ: 85°23'40"	
МЗ61	МЗ62(1)	1381,62	СЗ: 17°51'20"	
МЗ62(1)	МЗ64	672,83	СЗ: 14°19'54"	
МЗ64	МЗ65	423,43	СЗ: 47°33'10"	
МЗ65	МЗ66	371,72	СЗ: 82°18'25"	
МЗ66	МЗ67	1052,73	ЮЗ: 64°43'1"	
МЗ67	МЗ68	184,47	СЗ: 44°2'56"	
МЗ68	МЗ69	184,95	СВ: 17°21'44"	
МЗ69	МЗ70	104,43	СЗ: 9°1'7"	
МЗ70	МЗ71	290,93	СЗ: 42°11'19"	
МЗ71	МЗ72	301,41	СЗ: 57°32'58"	
				по лесу
				по пастбищу
				по лесу, пересекая участки пастбища

1	2	3	4	5
МЗ72	МЗ73	375,65	ЮЗ: 88°37'43"	по лесу, пересекая участки пастбища
МЗ73	МЗ74	1036,77	СЗ: 84°13'10"	
МЗ74	МЗ75	565,20	СВ: 44°15'21"	
МЗ75	МЗ76	1212,89	СВ: 2°45'25"	
МЗ76	МЗ77	966,02	СВ: 59°26'20"	
МЗ77	МЗ78	91,16	СЗ: 24°35'39"	
МЗ78	МЗ79(1)	510,92	СЗ: 23°35'36"	
МЗ79(1)	МЗ73(1)	2462,83	СЗ: 23°44'22"	по пастбищу, пересекая реку Кучину и участки леса
МЗ73(1)	МЗ74(1)	1880,33	СЗ: 79°13'54"	по лесу, пересекая участки пастбища
МЗ74(1)	МЗ75(1)	1073,99	СЗ: 70°40'24"	
МЗ75(1)	МЗ15	830,17	СВ: 3°35'48"	по лесу, пересекая реку Боровскую
МЗ15	МЗ16	1184,46	ЮЗ: 65°3'30"	по лесу, пересекая участки пастбища
МЗ16	МЗ17	1558,24	ЮЗ: 35°42'38"	
МЗ17	МЗ18	306,08	СЗ: 59°10'30"	
МЗ18	МЗ19	55,86	СЗ: 40°14'39"	
МЗ19	МЗ20	59,87	СЗ: 33°43'38"	
МЗ20	МЗ21(1)	2179,21	СЗ: 27°30'7"	
МЗ21(1)	МЗ22(1)	426,35	СЗ: 46°27'1"	
МЗ22(1)	МЗ23(1)	697,84	СЗ: 62°13'11"	
МЗ23(1)	МЗ24	635,52	СЗ: 62°13'41"	
МЗ24	МЗ25	127,39	СЗ: 89°35'10"	
МЗ25	МЗ26(2)	277,99	СЗ: 89°36'60"	
МЗ26(2)	112	78,95	ЮЗ: 39°48'54"	
112	122	2674,58	ЮЗ: 30°56'2"	
122	МЗ32	274,31	СЗ: 17°46'45"	по лесу, пересекая реку Погорелку
МЗ32	МЗ33	1751,50	СЗ: 22°50'27"	
МЗ33	МЗ34	76,03	СЗ: 23°27'10"	
МЗ34	МЗ35	305,57	СЗ: 22°36'53"	
МЗ35	МЗ10(2)	258,70	СЗ: 22°38'37"	
МЗ10(2)	МЗ11(2)	366,92	СВ: 33°31'18"	
МЗ11(2)	МЗ12(1)	99,44	СВ: 34°23'13"	
МЗ12(1)	МЗ13	229,42	СВ: 33°50'28"	
МЗ13	МЗ14	150,03	СВ: 3°27'29"	
МЗ14	МЗ15(1)	163,60	СВ: 4°1'13"	
МЗ15(1)	МЗ16(1)	144,87	СВ: 3°13'44"	
МЗ16(1)	МЗ17(1)	31,69	СЗ: 68°45'45"	
МЗ17(1)	МЗ18(1)	115,24	СЗ: 67°47'42"	
МЗ18(1)	МЗ19(1)	108,99	СЗ: 69°20'55"	
МЗ19(1)	МЗ20(1)	185,66	СЗ: 73°45'16"	
МЗ20(1)	МЗ21(2)	113,43	СЗ: 38°23'44"	
МЗ21(2)	МЗ22(2)	385,52	СЗ: 38°15'27"	
МЗ22(2)	МЗ23(2)	154,07	СЗ: 37°23'29"	по лесу
МЗ23(2)	МЗ24(1)	126,55	СЗ: 78°53'33"	
МЗ24(1)	МЗ25(1)	149,05	ЮЗ: 45°22'21"	
МЗ25(1)	МЗ59	73,89	ЮЗ: 46°45'18"	
МЗ59	МЗ58	223,11	ЮЗ: 46°55'11"	
МЗ58	МЗ57	262,42	СЗ: 84°25'25"	
МЗ57	МЗ56	273,46	ЮЗ: 67°2'28"	

1	2	3	4	5	
МЗ56	МЗ55	144,55	ЮЗ: 67°40'44"	по лесу	
МЗ55	МЗ54	114,54	СЗ: 26°50'57"		
МЗ54	МЗ53	67,56	СЗ: 28°36'35"		
МЗ53	МЗ52	1039,42	СВ: 43°41'12"	по лесу, пересекая реку Сибирячиху	
МЗ52	МЗ51	407,97	СВ: 61°31'42"	по лесу	
МЗ51	МЗ50	155,62	СВ: 67°45'5"		
МЗ50	МЗ49	305,48	СВ: 67°44'22"		
МЗ49	МЗ49'	143,73	СВ: 72°3'38"		
МЗ49'	МЗ48	275,76	СВ: 67°11'13"		
МЗ48	МЗ47	902,12	СВ: 67°17'38"		
МЗ47	МЗ46	118,29	ЮВ: 77°46'7"		
МЗ46	МЗ45	116,55	ЮВ: 77°57'58"		
МЗ45	МЗ44	231,54	ЮВ: 69°37'24"		
					по смежеству с муниципальным образованием Михайловский сельсовет Усть-Калманского района Алтайского края
МЗ44	МЗ12(2)	318,45	ЮВ: 34°37'51"		по лесу, пересекая ручей Рыжиков и участки пастбища
МЗ12(2)	МЗ22(3)	426,03	ЮВ: 35°52'54"		
МЗ22(3)	МЗ32(1)	214,26	ЮВ: 31°48'8"		
МЗ32(1)	МЗ42	3359,56	СВ: 86°43'32"		
МЗ42	МЗ52(1)	454,08	СВ: 40°31'47"		
МЗ52(1)	МЗ62	1780,10	СВ: 32°5'12"	по кормовым угодьям, пересекая реку Большой Сибирячонок и реку Малый Сибирячонок	
МЗ62	МЗ72(1)	669,87	СВ: 68°30'49"		
МЗ72(1)	МЗ82(1)	563,74	СВ: 68°35'58"		
МЗ82(1)	МЗ92	356,38	СВ: 68°35'44"		
МЗ92	МЗ40	763,70	СВ: 5°18'13"		
МЗ40	МЗ41	2408,13	СВ: 8°3'39"	по кормовым угодьям, пересекая реку Вятчиху»;	
МЗ41	МЗ42(1)	1341,92	СЗ: 23°55'32"		
МЗ42(1)	МЗ1Г	781,86	СЗ: 19°9'30"		
МЗ1Г	МЗ12(3)	2798,01	СЗ: 19°7'3"		
МЗ12(3)	МЗ26(3)	634,27	СЗ: 19°6'43"		
МЗ26(3)	МЗ25(2)	1898,62	СЗ: 28°50'13"		
МЗ25(2)	МЗ25'	200,08	СЗ: 28°40'2"		

б) приложения 2 – 9 признать утратившими силу;

7) приложение 10 изложить в следующей редакции:

«ПРИЛОЖЕНИЕ 10

к закону Алтайского края
«Об установлении границ муниципально-
образовательного муниципального образования муниципальный округ Солонешенский район
Алтайского края»

РЕЕСТР

**населённых пунктов, расположенных на территории
муниципального образования муниципальный округ
Солонешенский район Алтайского края**

№ п/п	Вид и наименование населённого пункта
1.	2
Сельские населённые пункты	
1.	село Александровка
2.	посёлок Ануйский
3.	село Барсуково
4.	село Берёзовка
5.	село Берёзово
6.	село Большая Тихая
7.	село Дёмино
8.	село Елиново
9.	село Искра
10.	посёлок Калининский
11.	село Карпово
12.	посёлок Комсомольский
13.	село Лютаево
14.	село Матвеевка
15.	село Медведевка
16.	село Новая Жизнь
17.	посёлок Партизанский
18.	посёлок Первомайский
19.	село Рыбное
20.	посёлок Садовый
21.	село Сибирячиха
22.	село Солонешное
23.	село Степное
24.	село Тальменка
25.	село Тележиха
26.	посёлок Тог-Алтай
27.	село Топольное
28.	село Туманово
29.	село Чегон
30.	село Черемшанка
31.	село Юртное».

Статья 2

1. Настоящий Закон вступает в силу со дня его официального опубликования.

2. Со дня вступления в силу настоящего Закона признать утратившими силу:


1) пункт 2 статьи 12 закона Алтайского края от 9 марта 2007 года № 17-ЗС «О внесении изменений в отдельные Законы Алтайского края о статусе и границах муниципальных образований Алтайского края» (Сборник законодательства Алтайского края, 2007, № 131, часть I);

2) пункты 2 – 4 статьи 7 закона Алтайского края от 5 июля 2012 года № 55-ЗС «О внесении изменений в отдельные законы Алтайского края в связи с преобразованием муниципальных и административно-территориальных образований» (Сборник законодательства Алтайского края, 2012, № 195, часть I);

3) пункты 2 – 4 статьи 8 закона Алтайского края от 2 декабря 2022 года № 117-ЗС «О внесении изменений в отдельные законы Алтайского края о статусе и границах муниципальных и административно-территориальных образований» (Официальный интернет-портал правовой информации (www.pravo.gov.ru), 5 декабря 2022 года).

Губернатор Алтайского края

г. Барнаул
6 марта 2025 года
№ 9-ЗС



В.П. Томенко