



АДМИНИСТРАЦИЯ АЛТАЙСКОГО КРАЯ

ГЛАВНОЕ УПРАВЛЕНИЕ ПРИРОДНЫХ РЕСУРСОВ
И ЭКОЛОГИИ АЛТАЙСКОГО КРАЯ

П Р И К А З

27 января 2016 г.

№ 93

г. Барнаул

О внесении изменений в приказ управления лесами Алтайского края от 30.12.2008 № 161 «Об утверждении лесохозяйственного регламента Залесовского лесничества Алтайского края»

Руководствуясь статьями 83 и 87 Лесного кодекса Российской Федерации, пунктами 15 и 16 Составы лесохозяйственных регламентов, порядка их разработки, сроков действия и порядка внесения в них изменений, утвержденного приказом Рослесхоза от 04.04.2012 № 126, приказываю:

1. Внести следующие изменения в приказ управления лесами Алтайского края от 30.12.2008 № 161 «Об утверждении лесохозяйственного регламента Залесовского лесничества Алтайского края» (в редакции от 28.01.2010 № 27, от 30.12.2010 № 242, от 30.12.2011 № 395, от 29.10.2012 № 269, от 03.06.2013 № 119, от 21.10.2013 № 210):

в лесохозяйственном регламенте Залесовского лесничества, утвержденном указанным приказом:

в Главе 1:

в разделе 1.1:

таблицу 1.1.2 «Структура Залесовского лесничества» подраздела 1.1.2 изложить в следующей редакции:

Таблица 1.1.2

Структура Залесовского лесничества

№ № п/п	Наименование участковых лесничеств	Бывшие лесничества, сельские леса, квартала	Муниципаль- ный район (муниципальное образование)	Площа дь, га
1.	Черемуш- кинское	Всего, в том числе:	Залесовский	44200
		Черемушкинское, кв.1-69		15496
		совхоз «Большевик», кв.70-94 (1-25)		7840
		совхоз «Льновод», кв.95-132 (1-38)		9878
		Неустроенные леса на землях с/х назначения		10986

2.	Шатуновское	Всего, в том числе:	Залесовский	20844
		Шатуновское, кв.1-43		8837
		совхоз «Труженик», кв.46-76 (1-33)		8604
		Неустроенные леса на землях с/х назначения		3403
3.	Петеневское	Всего, в том числе:	Залесовский	81540
		Петеневское, кв.1-60		44506
		Хвощевское, кв.1-56		37034
4.	Залесовское	Всего, в том числе:	Залесовский	65460
		Залесовское, кв.1-130		32043
		совхоз «Правда», кв.131-159 (1-29)		7230
		совхоз «Борисовский», кв.160-174 (1-15)		4041
		совхоз «Залесовский», кв.175-191 (1-17)		4690
		совхоз «Современник», кв.192-206 (1-15)		4306
		Неустроенные леса на землях с/х назначения		13150
		ИТОГО по лесничеству:		212044

таблицу 1.1.3 «Распределение лесов лесничества по лесорастительным зонам и лесным районам (в границах Залесовского лесничества)» подраздела 1.1.3 изложить в следующей редакции:

Таблица 1.1.3

Распределение лесов лесничества по лесорастительным зонам и лесным районам (в границах Залесовского лесничества)

№ № п/п	Наименование участковых лесничеств	Лесорастительная зона	Лесной район	Перечень лесных кварталов (бывшие лесничества)	Площадь, га
1.	Черемушкинское	Лесостепная зона	Западно-Сибирский подтаежный лесостепной район	Черемушкинское, кв.1-69	15496
				совхоз «Большевик», кв.70-94 (1-25)	7840
				совхоз «Льновод», кв.95-132 (1-38)	9878
				Неустроенные леса на землях с/х назначения	10986
Итого:					44200
2.	Шатуновское			Шатуновское, кв.1-43	8837
				совхоз «Труженик», кв.46-76 (1-33)	8604
				Неустроенные леса на землях с/х назначения	3403
				Итого:	
3.	Петеневское	Южно-Сибирская горная зона	Алтае-Саянский горно-таежный район	кв.1-60, Петеневское	44506
				кв.1-56, Хвощевское	37034
				Итого:	
4.	Залесовское			кв.1-130, Залесовское	32043
				кв.131-159 (1-29), совхоз «Правда»	7230
				кв.160-174 (1-15), совхоз «Борисовский»	4041
				кв.175-191 (1-17), совхоз «Залесовский»	4690
				кв.192-206 (1-15), совхоз «Современник»	4306

			Неустроенные леса на землях с/х назначения	13150
			Итого:	65460
			ИТОГО по лесничеству:	212044
			в т.ч. Западно-Сибирский подтаежный лесостепной район	65044
			в т.ч. Алтае-Саянский горно-таежный район	147000

таблицу 1.1.4 «Распределение лесов по целевому назначению и категориям защитных лесов (в границах Залесовского лесничества)» подраздела 1.1.4 изложить в следующей редакции:

Таблица 1.1.4

Распределение лесов по целевому назначению и категориям защитных лесов
(в границах Залесовского лесничества)

Целевое назначение лесов	Участковое лесничество	Местоположение лесных участков в соответствии с материалами лесоустройства	Площадь, га	Основания деления лесов по целевому назначению
Всего лесов:			212044	
Защитные леса, всего			47746	
1.1. Леса, расположенные на особо охраняемых природных территориях	Петеневское	Петеневское участкового лесничества (Петеневское урочище) кв. 6-8, 11-13, 19-21, 30-36, 41-43, 48-50, 55-57, 59, части кв. 25, 47, 54, 58, 60; Хвощевское участковое лесничество (Хвощевское урочище) кв. 4-8, 13, 14, части кв. 12, 15, 16, 21, 22, 24, 31	23788	Решение суда
1.2 Леса, выполняющие функции защиты природных и иных объектов, всего: в том числе:			3235	ЛК РФ
а) защитные полосы лесов, расположенные вдоль железнодорожных путей общего пользования, федеральных дорог общего пользования, автомобильных	Черемушкинское, всего:		446	
	Черемушкинское ГЛФ кв. ч.29, ч.31, ч.60, ч.64, ч.65, ч.67, ч.69		290	
	совхоз "Большевик" кв.ч.7,ч.8,ч.11,ч.15-ч.17,ч.19,ч.21, ч.22, ч.23		156	
	Шатуновское, всего:		526	
	Шатуновское ГЛФ кв.ч.1, ч.6, ч.7,ч.8,ч.10		378	
	совхоз "Труженик" кв.ч.4,ч.5,ч.7,ч.10-ч.14,ч.21		148	
	Петенёвское, всего:		1315	
Хвощевское ГЛФ кв.ч.25-ч.28, ч.32,		1315		

дорог общего пользования, находящихся в собственности субъектов РФ	ч.36,ч.42,ч.43-ч.45, ч.54,ч.56				
	Залесовское, всего:		948		
	Залесовское ГЛФ кв.ч.103-ч.107,112,ч.113,ч.119,ч.120, ч.121, ч.124,ч.125		805		
	совхоз "Залесовский" кв.ч.4,ч.6,ч.7,ч.8,ч.9		74		
	совхоз "Современник" ч.5,ч.6,ч.7,ч.8,ч.9		69		
1.3. Ценные леса, всего:			20723	ЛК РФ	
а) Запретные полосы лесов, расположенные вдоль водных объектов	всего:		16098	ЛК РФ	
	Залесовское	всего:	3774		
		Залесовский лесхоз, Залесовское лесничество, части кварталов 81, 82, 87-89, 91, 94-102, 104, 108-113		1912	
		Залесовский сельский лесхоз, урочище совхоз "Борисовский", части кварталов 2, 5, 8-10, 12-15		653	
		Залесовский сельский лесхоз, урочище совхоз "Залесовский", части кварталов 2-5, 13, 16, 17		434	
		Залесовский сельский лесхоз, урочище совхоз "Правда", части кварталов 13, 14, 18-21, 23, 24, 26		513	
		Залесовский сельский лесхоз, урочище совхоз "Современник", части кварталов 9-12		262	
		Петеневское	всего: (в т.ч. часть территории заказника 7412 га)	12180	
	Залесовский лесхоз, Хвощевское лесничество, части кварталов 3-29, 31, 33-36, 39, 40, 47, 48		8780		
	Залесовский лесхоз, Петеневское лесничество, части кварталов 5, 10, 11, 18, 25, 29-31, 40, 41, 47, 48, 54, 55, 58-60		3400		
	Черемуш-кинское	Залесовский лесхоз, Черемушкинское лесничество, части кварталов 66, 68, 69	144		
б) Нерестохранные полосы лесов	всего:		4625		
	Залесовское	всего:	1099		
		Залесовский сельский лесхоз, урочище совхоз "Залесовский", части кварталов 10-12, 15		304	
		Залесовский сельский лесхоз, урочище совхоз "Современник", квартал 15, части кварталов 8-11, 13, 14		795	
	Черемуш-кинское	Залесовский сельский лесхоз, урочище совхоз "Большевик", части кварталов 13, 16, 22, 23, 25	803		
	Шатуновское	всего:	2723		
		Залесовский лесхоз, Шатуновское лесничество, кварталы 15, 27, 39, части кварталов 2, 4, 5, 8, 10, 14, 16-18, 28, 29, 35, 40, 41, 43		1189	
Залесовский сельский лесхоз, урочище		1534			

		совхоз "Труженик", кварталы 3, 9, части кварталов 1, 2, 6, 8, 10, 13, 14, 27, 29, 31, 32		
2. Эксплуатационные леса	всего:		164298	
	Залесовское	всего:	59639	
		Залесовский лесхоз, Залесовское лесничество, кварталы 1-80, 83-86, 90, 92, 93, 107, 114-118, 122, 123, 126-130, части кварталов 81, 82, 87-89, 91, 94-106, 108-113, 119-121, 124, 125	29624	
		Залесовский сельский лесхоз, урочище совхоз "Борисовский", кварталы 1, 3, 4, 6, 7, 11, части кварталов 2, 5, 8-10, 12-15	3388	
		Залесовский сельский лесхоз, урочище совхоз "Залесовский", кварталы 1, 14, части кварталов 2-13, 15-17	3811	
		Залесовский сельский лесхоз, урочище совхоз "Правда", кварталы 1-12, 15-17, 25, 27-29, части кварталов 13, 14, 18-24, 26	6533	
		Залесовский сельский лесхоз, урочище совхоз "Современник", кварталы 1-4, части кварталов 5-14	3133	
		Леса, ранее находившиеся во владении сельскохозяйственных организаций на территории Залесовского административного района	13150	
		Петеневское	всего:	44257
	Залесовский лесхоз, Хвощевское лесничество, кварталы 1-2, 30, 37, 38, 41-46, 49-56, части кварталов 3-6, 9-12, 14, 15, 17-19, 25-29, 31-36, 39, 40, 47, 48		23452	
	Залесовский лесхоз, Петеневское лесничество, кварталы 1-4, 9, 15-17, 22-24, 26-28, 37-39, 44-46, 51-53 части кварталов 25, 58-60		20805	
	Черемушкинское	всего:	42807	
		Залесовский лесхоз, Черемушкинское лесничество, кварталы 1-28, 30, 32-59, 61-63, части кварталов 29, 31, 60, 64-69	15136	
		Залесовский сельский лесхоз, урочище совхоз "Большевик", кварталы 1-6, 9, 10, 14, 18, 20, части кварталов 7, 8, 11-13, 15-17, 19, 21-25	6807	
		Залесовский сельский лесхоз, урочище совхоз "Льнозавод", кварталы 1-38	9878	
		Леса, ранее находившиеся во владении сельскохозяйственных организаций на территории Залесовского административного района	10986	

	Шатунов-ское	всего:	17595
		Залесовский лесхоз, Шатуновское лесничество, кварталы 3, 9, 11-13, 19-26, 30-34, 36-38, 42, части кварталов 1, 2, 4-7, 10, 14, 16-18, 28, 29, 35, 40, 41, 43	7455
		Залесовский сельский лесхоз, урочище совхоз "Труженик", кварталы 15-20, 22-26, 28, 30, 33, части кварталов 1, 2, 4-8, 10-14, 21, 27, 29, 31, 32	6737
		Леса, ранее находившиеся во владении сельскохозяйственных организаций на территории Залесовского административного района	3403

таблицу 1.1.5 «Характеристика лесных и нелесных земель лесного фонда (в границах Залесовского лесничества)» подраздела 1.1.5 изложить в следующей редакции:

Таблица 1.1.5

**Характеристика лесных и нелесных земель лесного фонда
(в границах Залесовского лесничества)**

Категории земель	Всего по лесничеству	
	площадь, га	%
Общая площадь земель	212044	100
Лесные земли – всего:	206727	97,5
Земли, покрытые лесной растительностью – всего	198540	93,6
в том числе лесные культуры	11041	5,2
Не покрытые лесной растительностью земли – всего	8187	3,9
в том числе:		
- несомкнувшиеся лесные культуры	1599	0,8
- лесные питомники; плантации	39	-
- редины естественные	14	-
Фонд лесовосстановления всего, в т. ч.:	6535	3,1
- гари	29	-
- погибшие насаждения	-	-
- вырубки	6358	3,0
- прогалины, пустыри	148	0,1
Нелесные земли – всего	5317	2,5
в том числе:		
- пашни	6	-
- сенокосы	1502	0,7
- пастбища	682	0,3
- воды	214	0,1
- сады, виноградники и др.	2	-
- дороги, просеки	1069	0,5
- усадьбы и пр.	5	-
- болота	597	0,3
- пески	-	
- ледники	-	
- прочие земли	1240	0,6

подраздел 1.1.7 «Характеристика имеющихся особо охраняемых природных территорий и объектов, планов по их организации, развитию экологических сетей, сохранению биоразнообразия» изложить в следующей редакции:

«1.1.7. Характеристика имеющихся особо охраняемых природных территорий и объектов, планов по их организации, развитию экологических сетей, сохранению биоразнообразия»

Постановлением Администрации Алтайского края от 26.06.2007 № 278 на территории Залесовского лесничества организован государственный комплексный природный заказник краевого значения «Залесовский».

Развитие системы особо охраняемых природных территорий предусмотрено схемой развития и размещения ООПТ Алтайского края на период до 2025 года, утвержденной постановлением Администрации края от 12.08.2013 № 418. В границах Залесовского лесничества создание новых ООПТ не предусмотрено.

К мероприятиям по сохранению биоразнообразия относится соблюдение требований Положений о заказниках, утвержденных постановлением Администрации Алтайского края от 26.06.2007 № 278, законодательных и иных нормативных правовых актов Российской Федерации и Алтайского края.

В соответствии с действующим законодательством сохранение биологического разнообразия в лесничестве достигается путем:

ограничения лесохозяйственной деятельности (выделение защитных лесов и особо защитных участков леса);

сохранения редких и исчезающих объектов животного и растительного мира, занесенных в Красную книгу Российской Федерации и/или Красную книгу Алтайского края и их местообитаний;

использования лесов с максимальным сохранением окружающей среды и биологического разнообразия;

сохранения в целях повышения биоразнообразия лесов на лесосеках отдельных ценных деревьев в любом ярусе и их групп (старовозрастные деревья, деревья с дуплами, гнездами птиц, а также потенциально пригодные для гнездования и мест укрытия мелких животных и т. п.);

исключения при сплошных рубках из эксплуатационной площади лесосеки при ее отводе:

- нелесных и непокрытых лесной растительностью лесных земель (болота, вырубки, прогалины и т.п.) независимо от их величины;

- выделенных семенных куртин и полос;

- расположенных среди спелых древостоев участков молодняков, средневозрастных насаждений;

- участков приспевающих лесных насаждений, находящихся внутри выделов спелых и перестойных древостоев, площадью более 3 га;

- участков природных объектов, имеющих природоохранное значение.

Допускается выделение неэксплуатационных участков по указанным критериям после отвода лесосеки в случаях, если они не были выделены при

ее отводе. При этом в материалы отвода лесосеки вносятся соответствующие изменения.

Таблица 1.1.7.1.

Перечень особо охраняемых природных территорий
(в границах Залесовского лесничества)

№ п/п	Наименование памятника природы, заповедного участка, заказника и других особо охраняемых объектов. Основание к выделению	Площадь объекта, га	Участковое лесничество, квартал или его часть	Краткая характеристика
1.	Государственный комплексный природный заказник краевого значения «Залесовский» Постановлением Администрации края от 26.06.2007 № 278 утверждено Положение о заказнике	30315	Петеневское участковое лесничество: Петеневское урочище кв. 6-8, 11-13, 19-21, 30-36, 41-43, 48-50, 55-57, 59, части кв. 25, 47, 54, 58, 60; Хвощевское урочище кв. 4-8, 13, 14, части кв. 12, 15, 16, 21, 22, 24, 31; Залесовское участковое лесничество: урочище совхоз «Борисовский» ч. кв. 174 (быв.ч. кв. 15); урочище совхоз «Залесовский» ч. кв. 190, 191 (быв.ч. кв. 16, 17)	Предназначен для сохранения природного комплекса черневых лесов Салаира, мест естественного обитания и воспроизводства животных и растений, в том числе занесенных в Красную книгу Российской Федерации и Красную книгу Алтайского края
2	Памятник природы «Озеро Черное» Постановление Администрации Алтайского края от 06.05.2014 № 220	2,9	Черемушкинское участковое лесничество (Черемушкинское урочище) кв. 31	На территории памятника природы запрещается осуществление любых видов хозяйственной и иной деятельности, оказывающей негативное воздействие на окружающую среду и ведущей к деградации и (или) уничтожению природного объекта
3	Памятник природы «Озеро Мало-Калтайское» Постановление Администрации Алтайского края от 06.05.2014 № 220	19	Черемушкинское участковое лесничество (урочище совхоз «Большевик») кв. 84 (быв. кв. 15)	На территории памятника природы запрещается осуществление любых видов хозяйственной и иной деятельности, оказывающей негативное воздействие на окружающую среду и ведущей к деградации и (или) уничтожению природного объекта

Мероприятия по сохранению биологического разнообразия при использовании лесов

Согласно законодательству Российской Федерации в процессе использования лесов необходимо принимать меры по сохранению естественных экологических систем, природных ландшафтов и природных комплексов, биологического разнообразия лесов.

При использовании лесов подлежат сохранению объекты биоразнообразия (ключевые биотопы и ключевые объекты), имеющие большое значение как среда обитания объектов растительного и животного мира, в том числе занесенных в Красную книгу Российской Федерации или Красную книгу Алтайского края.

Правильное выделение объектов биоразнообразия будет способствовать сохранению значительной доли видового разнообразия лесных экосистем при полном или частичном исключении из хозяйственной деятельности относительно малых по площади лесных участков. Объекты биоразнообразия должны сохраняться как в эксплуатационных лесах, так и в защитных лесах.

Выделение неэксплуатационных участков в целях сохранения биологического разнообразия лесов осуществляется в соответствии с действующим законодательством.

Меры по сохранению биоразнообразия осуществляются всеми лицами, использующими леса.

Объекты биоразнообразия могут определяться как при отводе лесосек, так и непосредственно при разработке лесосеки. Для сохранения отдельных объектов выделяются буферные зоны, поскольку хозяйственная деятельность в непосредственной близости от таких объектов зачастую приводит к утрате их свойств, ценных для сохранения биоразнообразия.

В случае получения информации о конкретных ранее неизвестных местах обитания редких и исчезающих видов растений и животных, лицам, использующим леса, рекомендуется направлять эту информацию в орган исполнительной власти, осуществляющий реализацию государственной политики в области охраны окружающей среды.

В соответствии со статьей 60 Федерального закона «Об охране окружающей среды» в целях охраны и учета редких и находящихся под угрозой исчезновения растений, животных и других организмов учреждаются Красная книга РФ и красные книги субъектов РФ. Растения, животные и другие организмы, относящиеся к видам, занесенным в красные книги, повсеместно подлежат изъятию из хозяйственного использования. Запрещается деятельность, ведущая к сокращению численности этих растений, животных и других организмов и ухудшающая среду их обитания.

Согласно статье 24 Федерального закона «О животном мире» действия, которые могут привести к гибели, сокращению численности или нарушению среды обитания объектов животного мира, занесенных в красные книги, не допускаются. Юридические лица и граждане, осуществляющие хозяйственную деятельность на территориях и акваториях, где обитают животные, занесенные в красные книги, несут ответственность за сохранение

и воспроизводство этих объектов животного мира в соответствии с законодательством РФ и законодательством субъектов РФ.

Лица, которым лесные участки предоставлены в постоянное (бессрочное) пользование или аренду, планы по сохранению объектов биоразнообразия, мероприятия по охране объектов животного и растительного мира, водных объектов предусматривают в проекте освоения лесов.

При составлении технологической карты лесосеки рекомендуется вносить в нее информацию об объектах биоразнообразия и их буферных зонах.

Размещение погрузочных пунктов, трасс магистральных и пасечных волоков, дорог, производственных, бытовых площадок на лесосеке производится с учетом сохранения видов (пород) деревьев и кустарников, заготовка древесины которых не допускается, а также других ценных объектов, указанных в лесохозяйственном регламенте.

Перед началом разработки лесосеки лицам, использующим леса, рекомендуется ознакомить всех лиц, непосредственно осуществляющих рубку, с количеством и местонахождением объектов биоразнообразия на лесосеке.

Ключевой биотоп – это лесной участок, имеющий особое значение для сохранения биологического разнообразия, поддержания средозащитных свойств лесов.

Перечень ключевых биотопов и необходимые меры по сохранению биоразнообразия:

1. Опушки лесов естественного происхождения, граничащие с безлесными пространствами. Опушки лесов шириной 100 м от границы с безлесными пространствами. Являются местами обитания многих уязвимых видов. Запрещается проведение чересполосных рубок, группово-выборочных рубок, сплошных рубок, за исключением санитарных.

2. Заболоченные участки лесов в бессточных понижениях (согры). Регулируют водный режим и микроклимат, являются местообитаниями редких и исчезающих видов животных и растений. Избыточно увлажненные почвы, угнетенный древостой, высокая фаутичность, преобладающие типы лесорастительных условий – травяно-болотные. Буферная (охранная) зона устанавливается от естественного контура биотопа:

шириной 50 метров – в случае проведения сплошных рубок;

шириной 25 метров – в случае проведения выборочных рубок. При проведении выборочных чересполосных рубок расстояние от вырубленной полосы до охраняемого участка должно составлять не менее 50 метров.

В буферной зоне допускается только вырубка погибших и поврежденных лесных насаждений.

3. Окраины болот, болота с редким лесом и участки леса среди болот. Регулируют водный режим и микроклимат, характеризуются повышенным биоразнообразием, являются местообитаниями редких и исчезающих видов животных и растений. Буферная (охранная) зона устанавливается от естественного контура биотопа шириной, равной прибрежной защитной полосе.

В буферной зоне допускается только вырубка погибших и поврежденных лесных насаждений.

4. Участки леса вокруг водных объектов (вдоль ручьев, мелких речек, вокруг озёр, родников). Поддерживают гидрологический режим, предотвращают эрозию, характеризуются повышенным биоразнообразием, являются миграционными коридорами и местообитаниями редких и исчезающих видов животных и растений. Вдоль береговой линии водных объектов сохраняется буферная (охранная) зона шириной, равной прибрежной защитной полосе.

В буферной зоне допускается только вырубка погибших и поврежденных лесных насаждений.

5. Участки леса на крутых склонах. Насаждения на горных склонах, склонах высоких грив в борах, бортах балок и оврагов крутизной более 30 градусов. Предотвращают эрозию склонов, обладают защитными свойствами для убежищ животных. На оврагах в буферную (охранную) зону включается полоса леса шириной не менее 50 метров у подошвы и у вершины склона оврага.

В буферной зоне допускается только вырубка погибших и поврежденных лесных насаждений.

6. Источники обсеменения, состоящие из хвойных пород среди древостоя лиственных пород. Сохраняются локальные участки по естественным границам биотопа.

7. Участки леса с наличием старовозрастной осины (редкостойный осиновый лес с высокотравным покровом). Выделение данного ключевого биотопа осуществляется в лесорастительных условиях черневой тайги. Старовозрастные осинники являются местообитаниями видов неморальной флоры, а также редких и исчезающих видов растений и животных.

Сохраняются участки леса с наличием старовозрастной осины от 5 и более единиц.

Рекомендуется оставлять и одиночные деревья осины диаметром более 40 см или их группы обязательно в окружении деревьев других пород для смягчения изменений среды после рубки.

В случае проведения сплошных и чересполосных рубок сохраняются участки площадью от 0,5 до 3 га с буферной (охранной) зоной шириной 30 метров от естественных границ биотопа. Количество сохраняемых участков должно быть не менее 1 участка на лесосеку при их наличии.

8. Участки темнохвойных лесов среди древостоя светлохвойных и лиственных пород. Для условий Салаирского края актуально сохранение насаждений с преобладанием сосны кедровой сибирской. Ключевые биотопы выделяются по естественным границам доминирования темнохвойных пород с буферной зоной шириной 30 м. Если таких участков несколько, и при выделении буферных зон они перекрываются, то выделяется единый ключевой биотоп.

9. Участки группового или единичного произрастания локально редких пород деревьев, и деревьев, внесённых в Красную книгу Алтайского края (липа сибирская). Единичные экземпляры или групповое произрастание следующих видов: липа сибирская; сосна кедровая сибирская (для

Салаирского кряжа). Единичные деревья указанных пород естественного происхождения оставляются в нетронутном состоянии. В случае группового произрастания деревья указанных пород объединяются в один участок, при этом сохраняются деревья прочих пород внутри участка. Ключевой биотоп выделяется по естественным границам участка произрастания перечисленных видов с буферной зоной шириной 20 м. Допускается рубка только погибших экземпляров деревьев.

10. Глухариные токовища. Буферная (охранная) зона выделяется в радиусе 300 метров вокруг глухариных токов (из расчета не более 3 таких участков на 10 тыс. га лесов). Допускается рубка только погибших и отмирающих деревьев.

11. Места обитания редких и находящихся под угрозой исчезновения видов растений, животных, грибов, лишайников, занесённых в Красную книгу РФ, Красную книгу Алтайского края (далее – «виды занесенные в Красную книгу»). На лесном участке могут произрастать некоторые виды, занесенные в Красную книгу. В случае обнаружения на лесосеке видов, занесенных в Красную книгу, принимаются меры по сохранению их мест обитания.

В качестве таких мер рекомендуется: выделение буферной зоны размером не менее 20 м от места обитания, перенос сроков рубок, применение специализированных технологий и др. При выделении буферной зоны в ее пределах не проводятся все виды рубок и любые виды хозяйственной деятельности, способные оказать негативное воздействие (включая фактор беспокойства) на охраняемые объекты растительного и животного мира и среду их обитания. Допускается рубка только погибших и отмирающих деревьев.

Установление границ буферной зоны, а также выбор иных мер по сохранению редких видов должны учитывать особенности биологии и экологии редких видов, в том числе лимитирующие факторы, указанные в Красной книге РФ и (или) Красной книге Алтайского края.

Ключевые биотопы, перечисленные в пунктах 1, 3, 4, 5, 10, 11, сохраняются для их учета при последующем лесоустройстве и выделения особо защитных участков лесов в соответствии с действующим законодательством.

Ключевой объект – это отдельные природные объекты, элементы лесных экосистем, имеющие особое значение для сохранения биологического разнообразия.

Перечень ключевых объектов и необходимые меры охраны:

1. Участки леса на выходах скальных пород, каменистых участках, карстовых образованиях (каменистые россыпи, скальные обнажения, скалы-останцы, крупные валуны, карстовые формы рельефа). Данный ключевой объект выделяется в случае назначения сплошной либо чересполосной рубки. Защищают от водной и почвенной эрозии, характеризуются повышенным видовым разнообразием. Буферная (охранная) устанавливается шириной 30 метров от естественных границ выхода горных пород или карстовых образований.

2. Крупномерный валеж на разной стадии разложения. Упавшие в результате естественных процессов стволы всех пород деревьев диаметром более 30 см разной степени разложения. Являются необходимым субстратом для выживания уязвимых и требовательных к условиям среды видов растений, животных и грибов, местом гнездования птиц, местами зимовки некоторых амфибий и рептилий, в том числе редких и находящихся под угрозой исчезновения видов. Крупномерный валеж оставляется в нетронутom состоянии в количестве из расчета 5 деревьев на 1 га. Прокладка волоков осуществляется с учетом сохранения валежа.

3. Деревья с гнёздами и дуплами, а также гнездопригодные сухостойные деревья лиственных и хвойных пород; высокие пни; обломанные на различной высоте (остолопы), старовозрастные, а также наиболее крупные, живые старовозрастные деревья, диаметр и возраст которых значительно больше среднего для данных насаждений и в данном древостое на выделе (деревья – «патриархи») и нестандартные деревья.

Дуплистые деревья являются убежищами и местами размножения многих видов насекомых, птиц и млекопитающих, в том числе редких и исчезающих видов. Деревья с дуплами не подлежат рубке, вокруг таких деревьев выделяется буферная (охранная) зона радиусом 30 метров при проведении сплошной рубки. При проведении выборочных чересполосных рубок расстояние от вырубаемой полосы до охраняемого объекта должно составлять не менее 30 метров.

Деревья с мелкими гнёздами (диаметром до 0,4 метра) рубке не подлежат, полностью сохраняется окружающий древостой вокруг таких деревьев, выделяется буферная (охранная) зона радиусом 50 метров при проведении сплошной рубки. При проведении выборочных чересполосных рубок расстояние от вырубаемой полосы до охраняемого объекта должно составлять не менее 50 метров.

Деревья с гнёздами диаметром 0,4-1 метра рубке не подлежат, полностью сохраняется окружающий древостой, вокруг таких деревьев выделяется буферная (охранная) зона радиусом 200 метров при проведении сплошной рубки. При проведении выборочных чересполосных рубок расстояние от вырубаемой полосы до охраняемого объекта должно составлять не менее 200 метров.

Деревья с крупными гнёздами (диаметром более 1 метра) рубке не подлежат, полностью сохраняется окружающий древостой, вокруг таких деревьев выделяется буферная (охранная) зона радиусом до 300 метров при проведении сплошных рубок. При проведении выборочных чересполосных рубок расстояние от вырубаемой полосы до охраняемого объекта должно составлять не менее 300 метров.

Указанные в абзацах 2-5 настоящего пункта буферные (охранные) зоны выделяются в случае проведения сплошных и чересполосных рубок. При проведении выборочных рубок буферные (охранные) зоны выделяются только в период размножения и кормления потомства (с 15 марта до 15 июля). После окончания периода размножения и кормления потомства в буферных зонах мест обитания видов, не включенных в Красные книги

Российской Федерации и Алтайского края, могут проводиться выборочные рубки с сохранением вышеперечисленных деревьев.

Кроме того, при проведении рубок сохраняются гнездопригодные деревья диаметром более 50 см (крупные сухостойные и усыхающие старовозрастные деревья, живые деревья с обширной кроной; единичные крупные фаутовые деревья или нестандартные деревья, особенно, с дуплами и расщепами ствола), не представляющие угрозы для жизни и здоровья работников при разработке лесосек, не усиливающие пожарную опасность, не ухудшающие санитарного состояния лесов, в нетронутым состоянии в количестве от 1 до 3 шт. на 10 гектар в среднем по лесному кварталу. Желательно оставлять деревья разных пород.

4. Убежища животных (жилые норы, логовища, берлоги). Для сохранения жилых нор, логовищ, берлог животных выделяется буферная (охранная) зона радиусом 50-100 метров (в зависимости от размера убежища) в случае проведения сплошных и чересполосных рубок. При проведении выборочных рубок буферные (охранные) зоны сохраняются только в период размножения и кормления потомства (с 15 марта до 15 июля). После окончания периода размножения и кормления потомства в буферных зонах мест обитания видов, не включенных в Красные книги Российской Федерации и Алтайского края могут проводиться выборочные рубки с сохранением вышеперечисленных объектов.

5. Муравейники. Для предотвращения вспышек массового размножения хвоелистогрызущих вредителей должны сохраняться муравейники. Вокруг муравейников высотой более 0,5 метра выделяется буферная (охранная) зона с запретом рубок в радиусе 10 метров, а мероприятия проводятся способами, исключая воздействие на муравейник.

6. Природные солонцы (естественный выход солей на поверхность почвы). В целях сохранения защитных условий выделяется буферная (охранная) зона с запретом рубок в радиусе 100 метров вокруг солонцов, используемых дикими копытными животными.»;

подраздел «Объекты лесной инфраструктуры» подраздела 1.1.8 «Характеристика существующих объектов лесной, лесоперерабатывающей инфраструктуры, объектов, не связанных с созданием лесной инфраструктуры, мероприятий по строительству, реконструкции и эксплуатации указанных объектов» изложить в следующей редакции:

«Объекты лесной инфраструктуры»

Создание лесной инфраструктуры допускается в целях использования, охраны, защиты, воспроизводства лесов. Объекты лесной инфраструктуры после того, как отпадет надобность в них, подлежат сносу, а земли, на которых они располагались – рекультивации.

Перечень объектов лесной инфраструктуры для защитных лесов, эксплуатационных лесов и резервных лесов утвержден Правительством Российской Федерации.

Существующие объекты лесной инфраструктуры, созданные в целях охраны лесов, расположенные на территории Залесовского лесничества:

лесные дороги – 788 км;

противопожарные разрывы – 2 км;

минерализованные полосы – 247 км;

шлагбаумы – 13 шт;

обустроенные места для разведения костра и отдыха – 17 шт;

лесохозяйственный знак, информационный щит, аншлаг – 40 шт.

Объекты лесной инфраструктуры на территории Залесовского лесничества создаются на основании проектов освоения лесов.»;

таблицу 1.2.1. «Виды разрешенного использования лесов на территории Залесовского лесничества раздела 1.2 изложить в следующей редакции:

Таблица 1.2.1.

Виды разрешенного использования лесов
(в границах Залесовского лесничества)

Виды разрешенного использования лесов	Наименование участкового лесничества	Перечень кварталов или их частей	Площадь, га
Заготовка древесины (с ограничениями в ООПТ и ОЗУ)	Черемушкинское		49200
	Черемушкинское (быв. гослесфонд)	1-69	20496
	совхоз «Большевик»	1-25	7840
	совхоз «Льновод»	1-38	9878
	Неустроенные леса на землях с/х назначения		10986
	Шатуновское		20844
	Шатуновское (быв. гослесфонд)	1-43	8837
	совхоз «Труженик»	1-33	8604
	Неустроенные леса на землях с/х назначения		3403
	Петеневское		76938
	Петенёвское	1-60	40828
	Хвощевское	1-56	36110
	Залесовское		60460
	Залесовское	1-130	27043
	совхоз «Правда»	1-29	7230
	совхоз «Борисовский»	1-15	4041
	совхоз «Залесовский»	1-17	4690
	совхоз «Современник»	1-15	4306
	Неустроенные леса на землях с/х назначения		13150
	Итого:		212044

Заготовка живицы(с ограничениями в ООПТ и ОЗУ)	Черемушкинское	1-69	15153
	Шатуновское	1-43	8391
	Петеневское		48139
	Петеневское	1-5,9,10,14-18,22-29, 37-40,44-47; ч.25,ч.47, ч.54,ч.58,ч.60	19685
	Хвощевское	1-3,9-12,15-56; ч.12, ч.15, ч.16,ч.21,ч.22,ч.24, ч.31	28454
	Залесовское	1-130	27043
	Итого:		98726
Заготовка и сбор недревесных лесных ресурсов (с ограничениями в ООПТ и ОЗУ).	Черемушкинское		49200
	Черемушкинское	1-69	20496
	совхоз «Большевик»	1-25	7840
	совхоз «Льновод»	1-38	9878
	Неустроенные леса на землях с/х назначения		10986
	Шатуновское		20844
	Шатуновское (быв. гослесфонд)	1-43	8837
	совхоз «Труженик»	1-33	8604
	Неустроенные леса на землях с/х назначения		3403
	Петеневское		76938
	Петенёвское	1-60	40828
	Хвощевское	1-56	36110
	Залесовское		60460
	Залесовское	1-130	27043
	совхоз «Правда»	1-29	7230
	совхоз «Борисовский»	1-15	4041
	совхоз «Залесовский»	1-17	4690
	совхоз «Современник»	1-15	4306
	Неустроенные леса на землях с/х назначения		13150
Итого:		212044	
Заготовка пищевых лесных ресурсов и сбор лекарственных растений (с ограничениями в границах ООПТ)	Черемушкинское		49200
	Черемушкинское (быв. гослесфонд)	1-69	20496
	совхоз «Большевик»	1-25	7840
	совхоз «Льновод»	1-38	9878
	Неустроенные леса на землях с/х назначения		10986
	Шатуновское		20844
	Шатуновское (быв. гослесфонд)	1-43	8837
	совхоз «Труженик»	1-33	8604
	Неустроенные леса на землях с/х назначения		3403
	Петеневское		76938
	Петенёвское	1-60	40828
	Хвощевское	1-56	36110

	Залесовское		60460
	Залесовское	1-130	27043
	совхоз «Правда»	1-29	7230
	совхоз «Борисовский»	1-15	4041
	совхоз «Залесовский»	1-17	4690
	совхоз «Современник»	1-15	4306
	Неустроенные леса на землях с/х назначения		13150
	Итого:		212044
Осуществление видов деятельности в сфере охотничьего хозяйства (с ограничениями в ООПТ и ОЗУ).	Черемушкинское		49200
	Черемушкинское (быв. гослесфонд)	1-69	20496
	совхоз «Большевик»	1-25	7840
	совхоз «Льновод»	1-38	9878
	Неустроенные леса на землях с/х назначения		10986
	Шатуновское		20844
	Шатуновское (быв. гослесфонд)	1-43	8837
	совхоз «Труженик»	1-33	8604
	Неустроенные леса на землях с/х назначения		3403
	Петеневское		
	Петенёвское	1-60	40828
	Хвощевское	1-56	36110
	Залесовское		60460
	Залесовское	1-130	27043
	совхоз «Правда»	1-29	7230
	совхоз «Борисовский»	1-15	4041
	совхоз «Залесовский»	1-17	4690
	совхоз «Современник»	1-15	4306
	Неустроенные леса на землях с/х назначения		13150
		Итого:	
На территории ООПТ использование лесов для осуществления видов деятельности в сфере охотничьего хозяйства допускается лишь в части проведения биотехнических и других мероприятий, связанных с задачами заказника, строго соблюдая режим особой охраны ООПТ. На территории заказника «Залесовский» запрещена промысловая, спортивная, любительская охота			
Ведение сельского хозяйства (с ограничениями в ООПТ и ОЗУ)	Черемушкинское		49200
	Черемушкинское (быв. гослесфонд)	1-69	20496
	совхоз «Большевик»	1-25	7840
	совхоз «Льновод»	1-38	9878
	Неустроенные леса на землях с/х назначения		10986
	Шатуновское		20844
	Шатуновское (быв. гослесфонд)	1-43	8837
	совхоз «Труженик»	1-33	8604
	Неустроенные леса на землях с/х назначения		3403
	Петеневское		76938
	Петенёвское	1-60	40828
	Хвощевское	1-56	36110
	Залесовское		60460
	Залесовское	1-130	27043

	совхоз «Правда»	1-29	7230
	совхоз «Борисовский»	1-15	4041
	совхоз «Залесовский»	1-17	4690
	совхоз «Современник»	1-15	4306
	Неустроенные леса на землях с/х назначения		13150
	Итого:		212044
Осуществление научно-исследовательской деятельности, образовательной деятельности	Черемушкинское		49200
	Черемушкинское (быв. гослесфонд)	1-69	20496
	совхоз «Большевик»	1-25	7840
	совхоз «Льновод»	1-38	9878
	Неустроенные леса на землях с/х назначения		10986
	Шатуновское		20844
	Шатуновское(быв. гослесфонд)	1-43	8837
	совхоз «Труженик»	1-33	8604
	Неустроенные леса на землях с/х назначения		3403
	Петеневское		76938
	Петенёвское	1-60	40828
	Хвощевское	1-56	36110
	Залесовское		60460
	Залесовское	1-130	27043
	совхоз «Правда»	1-29	7230
	совхоз «Борисовский»	1-15	4041
	совхоз «Залесовский»	1-17	4690
	совхоз «Современник»	1-15	4306
	Неустроенные леса на землях с/х назначения		13150
		Итого:	
Осуществление рекреационной деятельности (с ограничениями в ООПТ и ОЗУ)	Черемушкинское		49200
	Черемушкинское (быв. гослесфонд)	1-69	20496
	совхоз «Большевик»	1-25	7840
	совхоз «Льновод»	1-38	9878
	Неустроенные леса на землях с/х назначения		10986
	Шатуновское		20844
	Шатуновское (быв. гослесфонд)	1-43	8837
	совхоз «Труженик»	1-33	8604
	Неустроенные леса на землях с/х назначения		3403
	Петеневское		76938
	Петенёвское	1-60	40828
	Хвощевское	1-56	36110
	Залесовское		60460
	Залесовское	1-130	27043
	совхоз «Правда»	1-29	7230
	совхоз «Борисовский»	1-15	4041
	совхоз «Залесовский»	1-17	4690
	совхоз «Современник»	1-15	4306
	Неустроенные леса на землях с/х назначения		13150
		Итого:	212044
Создание лесных плантаций и их эксплуатация	Черемушкинское	1-28,ч.29,ч.31,ч.64,ч.65,ч.69	14666
	Шатуновское	ч.1,3,ч.6,ч.7,ч.9,ч.10,11-	6889

(разрешается только в эксплуатационных лесах с ограничениями в ООПТ и ОЗУ)		14,16,17,19-26,28,ч.29, 30-34,ч.25,36-38,ч.40, 41,42	
	Петеневское		67394
	Петеневское ГЛФ	1,2-24,26-29,31-40,ч.41, 42-46,ч.48,49-53,ч.55, 56-57	39641
	Хвощевское ГЛФ	1-8,10,11,16-20,23-31, ч.32,ч.36,37-38,40-41, ч.42-ч.45,46,48-53,ч.54,55,ч.56	27753
	Залесовское	1.87,90,ч.91,92,93,ч.96-ч.97,ч.99-ч.111,ч.113, 114-116,ч.117,118, ч.119-121,122,123, ч.124,ч.125,126-130	28204
	Итого:		117153
Выращивание лесных плодовых, ягодных, декоративных растений, лекарственных растений	Черемушкинское		49200
	Черемушкинское (быв. гослесфонд)	1-69	20496
	совхоз «Большевик»	1-25	7840
	совхоз «Льновод»	1-38	9878
	Неустроенные леса на землях с/х назначения		10986
	Шатуновское		20844
	Шатуновское (быв. гослесфонд)	1-43	8837
	совхоз «Труженик»	1-33	8604
	Неустроенные леса на землях с/х назначения		3403
	Петеневское		76938
	Петенёвское	1-60	40828
	Хвощевское	1-56	36110
	Залесовское		60460
	Залесовское	1-130	27043
	совхоз «Правда»	1-29	7230
	совхоз «Борисовский»	1-15	4041
	совхоз «Залесовский»	1-17	4690
совхоз «Современник»	1-15	4306	
Неустроенные леса на землях с/х назначения		13150	
	Итого:		212044
Выполнение работ по геологическому изучению недр, разработка месторождений полезных ископаемых (с ограничениями в ООПТ и ОЗУ)	Черемушкинское		49200
	Черемушкинское (быв. гослесфонд)	1-69	20496
	совхоз «Большевик»	1-25	7840
	совхоз «Льновод»	1-38	9878
	Неустроенные леса на землях с/х назначения		10986
	Шатуновское		20844
	Шатуновское (быв. гослесфонд)	1-43	8837
	совхоз «Труженик»	1-33	8604
Неустроенные леса на землях с/х назначения		3403	

	Петеневское		76938
	Петенёвское	1-60	40828
	Хвощевское	1-56	36110
	Залесовское		60460
	Залесовское	1-130	27043
	совхоз «Правда»	1-29	7230
	совхоз «Борисовский»	1-15	4041
	совхоз «Залесовский»	1-17	4690
	совхоз «Современник»	1-15	4306
	Неустроенные леса на землях с/х назначения	13150	
	Итого:		212044
Строительство и эксплуатация водохранилищ и иных искусственных водных объектов, а также гидротехнических сооружений, морских портов, морских терминалов, речных портов, причалов(с ограничениями в ООПТ и ОЗУ)	Черемушкинское		49200
	Черемушкинское (быв. гослесфонд)	1-69	20496
	совхоз «Большевик»	1-25	7840
	совхоз «Льновод»	1-38	9878
	Неустроенные леса на землях с/х назначения	10986	
	Шатуновское		20844
	Шатуновское (быв. гослесфонд)	1-43	8837
	совхоз «Труженик»	1-33	8604
	Неустроенные леса на землях с/х назначения		3403
	Петеневское		76938
	Петенёвское	1-60	40828
	Хвощевское	1-56	36110
	Залесовское		60460
	Залесовское	1-130	27043
	совхоз «Правда»	1-29	7230
	совхоз «Борисовский»	1-15	4041
	совхоз «Залесовский»	1-17	4690
	совхоз «Современник»	1-15	4306
	Неустроенные леса на землях с/х назначения		13150
	Итого:		212044
Строительство, реконструкция, эксплуатация линейных объектов (с ограничениями в ООПТ и ОЗУ)	Черемушкинское		49200
	Черемушкинское (быв. гослесфонд)	1-69	20496
	совхоз «Большевик»	1-25	7840
	совхоз «Льновод»	1-38	9878
	Неустроенные леса на землях с/х назначения	10986	
	Шатуновское		20844
	Шатуновское (быв. гослесфонд)	1-43	8837
	совхоз «Труженик»	1-33	8604
	Неустроенные леса на землях с/х назначения	3403	
	Петеневское		76938
	Петенёвское	1-60	40828
	Хвощевское	1-56	36110
	Залесовское		60460
	Залесовское	1-130	27043

	совхоз «Правда»	1-29	7230
	совхоз «Борисовский»	1-15	4041
	совхоз «Залесовский»	1-17	4690
	совхоз «Современник»	1-15	4306
	Неустроенные леса на землях с/х назначения	13150	
	Итого:		212044
Переработка древесины и иных лесных ресурсов (разрешается только в эксплуатационных лесах с ограничениями в ООПТ и ОЗУ).	Черемушкинское	1-28,ч.29,ч.31,ч.64, ч.65,ч.69	14666
	Шатуновское	ч.1,3,ч.6,ч.7,ч.9,ч.10,11-14,16,17,19-26,28,ч.29, 30-34,ч.25,36-38,ч.40, 41,42	6889
	Петеневское		67394
	Петеневское ГЛФ	1,2-24,26-29,31-40,ч.41, 42-46,ч.48,49-53,ч.55, 56-57	39641
	Хвощевское ГЛФ	1-8,10,11,16-20,23-31, ч.32,ч.36,37-38,40-41, ч.42-ч.45,46,48-53,ч.54,55,ч.56	27753
	Залесовское	1.87,90,ч.91,92,93,ч.96-ч.97,ч.99-ч.111,ч.113, 114-116,ч.117,118, ч.119-121,122,123, ч.124,ч.125,126-130	28204
	Итого:		117153
Осуществление религиозной деятельности	Черемушкинское		49200
	Черемушкинское (быв. гослесфонд)	1-69	20496
	совхоз «Большевик»	1-25	7840
	совхоз «Льновод»	1-38	9878
	Неустроенные леса на землях с/х назначения		10986
	Шатуновское		20844
	Шатуновское (быв. гослесфонд)	1-43	8837
	совхоз «Труженик»	1-33	8604
	Неустроенные леса на землях с/х назначения		3403
	Петеневское		76938
	Петенёвское	1-60	40828
	Хвощевское	1-56	36110
	Залесовское		60460
	Залесовское	1-130	27043
	совхоз «Правда»	1-29	7230
	совхоз «Борисовский»	1-15	4041
	совхоз «Залесовский»	1-17	4690
	совхоз «Современник»	1-15	4306
	Неустроенные леса на землях с/х назначения		13150
	Итого:		212044
Выращивание посадочного материала лесных растений (саженцев, сеянцев)	Черемушкинское		49200
	Черемушкинское (быв. гослесфонд)	1-69	20496
	совхоз «Большевик»	1-25	7840
	совхоз «Льновод»	1-38	9878
	Неустроенные леса на землях с/х назначения		10986

	Шатуновское		20844
	Шатуновское (быв. гослесфонд)	1-43	8837
	совхоз «Труженик»	1-33	8604
	Неустроенные леса на землях с/х назначения		3403
	Петеневское		76938
	Петенёвское	1-60	40828
	Хвощевское	1-56	36110
	Залесовское		60460
	Залесовское	1-130	27043
	совхоз «Правда»	1-29	7230
	совхоз «Борисовский»	1-15	4041
	совхоз «Залесовский»	1-17	4690
	совхоз «Современник»	1-15	4306
	Неустроенные леса на землях с/х назначения		13150
	Итого:		212044
Иные виды, определенные в соответствии с частью 2 статьи 6 Лесного Кодекса РФ.	Черемушкинское		49200
	Черемушкинское (быв. гослесфонд)	1-69	20496
	совхоз «Большевик»	1-25	7840
	совхоз «Льновод»	1-38	9878
	Неустроенные леса на землях с/х назначения		10986
	Шатуновское		20844
	Шатуновское (быв. гослесфонд)	1-43	8837
	совхоз «Труженик»	1-33	8604
	Неустроенные леса на землях с/х назначения		3403
	Петеневское		76938
	Петенёвское	1-60	40828
	Хвощевское	1-56	36110
	Залесовское		60460
	Залесовское	1-130	27043
	совхоз «Правда»	1-29	7230
	совхоз «Борисовский»	1-15	4041
	совхоз «Залесовский»	1-17	4690
	совхоз «Современник»	1-15	4306
	Неустроенные леса на землях с/х назначения		13150
		Итого:	

Примечание:

- 1) ООПТ – особо охраняемые природные территории (заказники, памятники природы и т.п.);
- 2) ОЗУ – особо защитные участки лесов;
- 3) в границах ООПТ и ОЗУ – разрешенное использование лесов с учетом ограничений и запретов для существующих и утвержденных ООПТ и ОЗУ, а также для проектируемых ООПТ и ОЗУ после их утверждения»;

в Главе 2:

в разделе 2.6:

подраздел 2.6.1 «Сведения о площадях лесных участков, на которых возможно сенокошение, выпас сельскохозяйственных животных, пчеловодство, северное оленеводство, мараловодство, выращивание сельскохозяйственных культур и иной сельскохозяйственной деятельности,

рыбоводство, а также соответствующие нормативы (допустимые объемы)» изложить в следующей редакции:

«2.6.1 Сведения о площадях лесных участков, на которых возможно сенокосение, выпас сельскохозяйственных животных, пчеловодство, северное оленеводство, мараловодство, выращивание сельскохозяйственных культур и иной сельскохозяйственной деятельности, рыбоводство, а также соответствующие нормативы (допустимые объемы)»

Использование лесов для ведения сельского хозяйства на территории Залесовского лесничества, ограничивается на особо защитных участках лесов и ООПТ. В водоохранных зонах ограничивается в соответствии с Лесным и Водным кодексами Российской Федерации.»;

в разделе 2.11:

первый абзац подраздела 2.11.1. «Нормативы и параметры разрешенного использования лесов для выполнения работ по геологическому изучению недр, для разработки месторождений полезных ископаемых» изложить в следующей редакции:

«На территории Залесовского лесничества допускается выполнение работ по геологическому изучению недр и разработка месторождений полезных ископаемых за исключением территорий ООПТ и особо защитных участков лесов.»;

в разделе 2.12 слова «специализированных портов» заменить словами «морских портов, морских терминалов, речных портов, причалов»;

в разделе 2.17:

подраздел 2.17.1 «Требования к мерам пожарной безопасности в лесах, охране лесов от загрязнения радиоактивными веществами и иного негативного воздействия» изложить в следующей редакции:

«2.17.1 Требования к мерам пожарной безопасности в лесах, охране лесов от загрязнения радиоактивными веществами и иного негативного воздействия.»

Охрана лесов от пожаров включает в себя выполнение мер пожарной безопасности в лесах и тушение пожаров в лесах (статья 52 ЛК РФ).

Тушение пожаров в лесах, расположенных на землях лесного фонда, землях обороны и безопасности, землях особо охраняемых природных территорий (лесных пожаров), осуществляется в соответствии с ЛК РФ, Федеральным законом «О защите населения и территорий от чрезвычайных ситуаций природного и техногенного характера» и Федеральным законом «О пожарной безопасности».

В соответствии со статьей 53 ЛК РФ меры пожарной безопасности в лесах включают:

- предупреждение лесных пожаров;

- мониторинг пожарной опасности в лесах и лесных пожаров;
- разработку и утверждение планов тушения лесных пожаров;
- иные меры пожарной безопасности в лесах.

Меры пожарной безопасности в лесах осуществляются в соответствии с лесным планом Алтайского края, лесохозяйственным регламентом Залесовского лесничества и проектами освоения лесов.

Правила пожарной безопасности в лесах и требования к мерам пожарной безопасности в лесах в зависимости от целевого назначения земель и целевого назначения лесов утверждены постановлением Правительства Российской Федерации.

Классификация природной пожарной опасности лесов и классификация пожарной опасности в лесах в зависимости от условий погоды утверждены приказом Федерального агентства лесного хозяйства.

2.17.1.1. Предупреждение лесных пожаров

Предупреждение лесных пожаров включает в себя противопожарное обустройство лесов и обеспечение средствами предупреждения и тушения лесных пожаров (статья 53.1 ЛК РФ).

Меры противопожарного обустройства лесов на лесных участках, предоставленных в постоянное (бессрочное) пользование, в аренду, осуществляются лицами, использующими леса, на основании проекта освоения лесов.

Нормативы противопожарного обустройства устанавливаются уполномоченным федеральным органом исполнительной власти (приказ Рослесхоза от 27.04.2012 №174).

Объёмы мероприятий по мерам противопожарного обустройства лесов на территории Залесовского лесничества, рассчитываются в соответствии с установленными нормативами противопожарного обустройства лесов для Алтае-Саянского горно-таёжного и Западно-Сибирского подтаёжно-лесостепного районов.

Таблица 2.17.1.1.1.

Наименование мероприятий противопожарного обустройства лесов

№ п/п	Меры противопожарного обустройства лесов
1	Установка и размещение стендов и других знаков и указателей, содержащих информацию о мерах пожарной безопасности в лесах, в виде:
	стендов
	плакатов
	объявлений(аншлагов) и других знаков и указателей
2	Благоустройство зон отдыха граждан, пребывающих в лесах в соответствии со статьей 11 Лесного Кодекса РФ, шт.
3	Установка и эксплуатация шлагбаумов, устройство преград, обеспечивающих ограничение пребывания граждан в лесах в целях обеспечения пожарной безопасности
4	Лесные дороги, предназначенные для охраны лесов от пожаров:
	строительство

	реконструкция
	эксплуатация
5	Строительство, реконструкция и эксплуатация посадочных площадок для самолетов, вертолетов, используемых в целях проведения авиационных работ по охране и защите лесов
6	Прокладка противопожарных разрывов
	Прокладка просек
	Устройство противопожарных минерализованных полос
7	Прочистка и обновление:
	просек
	противопожарных минерализованных полос
8	Строительство, реконструкция и эксплуатация:
	пожарных наблюдательных пунктов (вышек, мачт, павильонов, и других наблюдательных пунктов)
	пунктов сосредоточения противопожарного инвентаря
9	Устройство пожарных водоемов
	Устройство подъездов к источникам противопожарного водоснабжения
10	Эксплуатация пожарных водоемов и подъездов к источникам водоснабжения
11	Снижение природной пожарной опасности лесов путем регулирования породного состава лесных насаждений и проведения санитарно-оздоровительных мероприятий*
12	Проведение профилактического контролируемого противопожарного выжигания хвороста, лесной подстилки, сухой травы и других лесных горючих материалов
13	Проведение работ по гидролесомелиорации:**
	строительство лесосушительных систем на осушенных землях
	строительство дорог на осушенных лесных землях
	создание шлюзов на осушенной сети
14	Создание и содержание противопожарных заслонов:
	шириной 120-320 м
	шириной 30-50 м
	Устройство лиственных опушек шириной 150 - 300 м

* в соответствии с лесным планом Алтайского края, лесохозяйственным регламентом лесничества и планом тушения лесных пожаров на территории лесничества

** не планируется

Обеспечение средствами предупреждения и тушения лесных пожаров включают в себя:

- приобретение противопожарного снаряжения и инвентаря;
- содержание пожарной техники и оборудования, систем связи и оповещения;
- создание резерва пожарной техники и оборудования, противопожарного снаряжения и инвентаря, а также горюче-смазочных материалов.

Виды средств предупреждения и тушения лесных пожаров, нормативы обеспеченности данными средствами лиц, использующих леса, нормы наличия средств предупреждения и тушения лесных пожаров при использовании лесов утверждены приказом Министерства природных ресурсов и экологии Российской Федерации от 28.03.2014 №161.

Перечень средств предупреждения и тушения лесных пожаров, закрепляемых за пожарно-химическими станциями, утвержден приказом управления лесами Алтайского края (таблица 2.17.1.1.2.).

Перечень
средств предупреждения и тушения лесных пожаров, закрепляемых за
пожарно-химическими станциями

№ п/п	Наименование	ПХС- I
1.	Автоцистерна/лесопожарный автомобиль, (шт.)	1
2.	Малый лесопожарный комплекс, (шт.)	-
3.	Транспортное средство для перевозки людей, (шт.)	1
4.	Седелный трактор с тралом, (шт.)	-
5.	Переносная мотопомпа, (шт.)	2
6.	Емкость для воды объемом не менее 1000 л, (шт.)	1
7.	Бульдозер, (шт.)	-
8.	Колесный или гусеничный трактор, (шт.)	1
9.	Плуг лесной, (шт.)	2
10.	Стационарная радиостанция в здании ПХС, (шт.)	1
11.	Радиостанция возимая (на всех видах транспорта, задействованных в тушении), (шт.)	4
12.	Радиостанция носимая/рекомендуется, (шт.)	4
13.	Звуковещательное устройство (мегафон)/(в том числе на всех автоцистернах/лесопожарных автомобилях)/ рекомендуется, (шт.)	2
14.	Зажигательный аппарат, (шт.)	5
15.	Ранцевый лесной огнетушитель, (шт.)	20
16.	Воздуходувка, (шт.)	3
17.	Бензопила, (шт.)	1
18.	Напорные пожарные рукава, (м)	100
19.	Пожарный ствол, (шт.)	3
20.	Пожарная лопата, (шт.)	50
21.	Пожарное ведро, емкость объемом 7-12 л, (шт.)	10
22.	Канистра объемом 10-20 л, (шт.), в т. ч. для:	5
	ГСМ	3
	питьевой воды	2
23.	Топор, (шт.)	5
24.	Контейнер для перевозки пожарного инвентаря, (шт.)	не менше 2
25.	Аптечка, (шт.)	4
26.	Бинокль полевой, (шт.)	1
27.	Огнетушащий состав, (тонн)	0,1
28.	Спецодежда, обувь, защитные каски и прочие средства индивидуальной защиты, комплект	на 10 чело век
29.	Запас питания (сухой паек), на одни сутки	на 10 чело век
30.	Запас ГСМ (на период пожароопасного сезона)	0,5/0,
	Дизтопливо/бензин, тонн	5

Регламентом предусматривается ежегодно до 1 марта обеспечение пожарно-химических станций указанными средствами предупреждения и

тушения лесных пожаров и содержание их в постоянной готовности в течение пожароопасного сезона.

Положение о пожарно-химических станциях утверждено приказом Федеральной службы лесного хозяйства России.

2.17.1.2. Мониторинг пожарной опасности в лесах и лесных пожарах

Согласно статье 53.2 ЛК РФ мониторинг пожарной опасности в лесах и лесных пожарах включает в себя:

- наблюдение и контроль за пожарной опасностью в лесах и лесными пожарами;
- организацию системы обнаружения и учета лесных пожаров, системы наблюдения за их развитием с использованием наземных, авиационных или космических средств;
- организацию патрулирования лесов;
- прием и учет сообщений о лесных пожарах, а также оповещение населения и противопожарных служб о пожарной опасности в лесах и лесных пожарах специализированными диспетчерскими службами.

Порядок осуществления мониторинга пожарной опасности в лесах и лесных пожарах, состав и форма представления данных о пожарной опасности в лесах и лесных пожарах утверждены приказом Министерства природных ресурсов и экологии Российской Федерации.

На территории Залесовского лесничества мониторинг пожарной опасности в лесах и лесных пожарах осуществляется на площади 212044 га.

Наибольшая эффективность работ по своевременному обнаружению лесных пожаров достигается путем взаимодействия сил наземного, авиационного и космического мониторинга.

Наземный мониторинг

Обнаружение лесных пожаров и наблюдение за их развитием с использованием наземных средств (наземное патрулирование, наблюдение с пожарных наблюдательных пунктов (вышек, мачт, павильонов и других наблюдательных пунктов) осуществляются в населенных пунктах, где расположены городские леса; территориях с развитой, используемой в течение всего пожароопасного сезона (вне зависимости от погодных условий) дорожной сетью и водными путями, а также на лесных участках, имеющих общую границу с населенными пунктами и объектами инфраструктуры.

Осмотр лесов в целях обнаружения лесных пожаров на пожарных наблюдательных пунктах, не оборудованных автоматическими системами наблюдения, осуществляется в течение пожароопасного сезона в лесах в зависимости от условий погоды:

- 1) при II классе пожарной опасности в лесах в зависимости от условий погоды – в 10, 13, 16, 19 часов;
- 2) при III классе пожарной опасности в лесах в зависимости от условий погоды – с 10 до 20 часов не реже одного раза в два часа;

3) при IV классе пожарной опасности в лесах в зависимости от условий погоды – с 9 до 21 часа не реже одного раза в час;

4) при V классе пожарной опасности в лесах в зависимости от условий погоды – с 6 до 24 часов не реже одного раза в час.

При организации наблюдения за развитием лесных пожаров с использованием пожарных наблюдательных пунктов используются средства связи, позволяющие сообщать о лесном пожаре в специализированную диспетчерскую службу, а также уполномоченным органам государственной власти, лицам, осуществляющим мониторинг пожарной опасности в лесах и лесных пожаров (в том числе с использованием авиационных средств) и тушение лесных пожаров на территории Залесовского лесничества.

Наземное патрулирование лесов осуществляется:

1) при I классе пожарной опасности в лесах в зависимости от условий погоды – в местах проведения огнеопасных работ и в местах массового отдыха граждан, пребывающих в лесах;

2) при II классе пожарной опасности в лесах в зависимости от условий погоды – не менее одного раза в период с 11 до 17 часов на лесных участках, отнесенных к I и II классам природной пожарной опасности лесов, а также в местах проведения огнеопасных работ и в местах массового отдыха граждан, пребывающих в лесах;

3) при III классе пожарной опасности в лесах в зависимости от условий погоды – не менее двух раз в период с 10 до 19 часов на лесных участках, отнесенных к I, II и III классам природной пожарной опасности лесов, а также в местах проведения огнеопасных работ и в местах массового отдыха граждан, пребывающих в лесах;

4) при IV классе пожарной опасности в лесах в зависимости от условий погоды - не менее трех раз в период с 8 до 20 часов по каждому маршруту патрулирования на всей территории использования наземных средств наблюдения;

5) при V классе пожарной опасности в лесах в зависимости от условий погоды – в течение светлого времени суток на всей территории использования наземных средств наблюдения, при этом на лесных участках, отнесенных к I, II и III классам природной пожарной опасности лесов, – круглосуточно.

Наземное патрулирование осуществляется по маршрутам наземного патрулирования лесов, утвержденным в плане тушения лесных пожаров на территории Залесовского лесничества.

Авиационный мониторинг

Обнаружение лесных пожаров и наблюдение за их развитием с использованием авиационных средств (авиационное патрулирование) осуществляются в зоне осуществления лесоавиационных работ, а также в границах территории, признанной зоной чрезвычайной ситуации в лесах, возникшей вследствие лесных пожаров.

Авиационное патрулирование осуществляется в соответствии с Порядком организации и выполнения авиационных работ по охране и защите лесов, утвержденным приказом Рослесхоза.

Космический мониторинг

Космический мониторинг осуществляется с применением системы ИСДМ-Рослесхоз.

2.17.1.3. Разработка планов тушения лесных пожаров

В соответствии со статьей 53.3 ЛК РФ планом тушения лесных пожаров устанавливаются:

- перечень и состав лесопожарных формирований, пожарной техники и оборудования, противопожарного снаряжения и инвентаря, иных средств предупреждения и тушения лесных пожаров на соответствующей территории, порядок привлечения и использования таких средств в соответствии с уровнем пожарной опасности в лесах;

- перечень сил и средств подразделений пожарной охраны и аварийно-спасательных формирований, которые могут быть привлечены в установленном порядке к тушению лесных пожаров, и порядок привлечения таких сил и средств в соответствии с уровнем пожарной опасности в лесах;

- мероприятия по координации работ, связанных с тушением лесных пожаров;

- меры по созданию резерва пожарной техники и оборудования, противопожарного снаряжения и инвентаря, транспортных средств и горюче-смазочных материалов;

- иные мероприятия.

План тушения лесных пожаров на территории Залесовского лесничества разрабатывается ежегодно в установленном порядке и включается в сводный план тушения лесных пожаров на территории Алтайского края.

2.17.1.4. Тушение лесных пожаров

Тушение лесного пожара осуществляется в соответствии со статьей 53.4 ЛК РФ и включает в себя:

- обследование лесного пожара с использованием наземных, авиационных или космических средств в целях уточнения вида и интенсивности лесного пожара, его границ, направления его движения, выявления возможных границ его распространения и локализации, источников противопожарного водоснабжения, подъездов к ним и к месту лесного пожара, а также других особенностей, определяющих тактику тушения лесного пожара;

- доставку людей и средств тушения лесных пожаров к месту тушения лесного пожара и обратно;

- локализацию лесного пожара;

- ликвидацию лесного пожара;

- наблюдение за локализованным лесным пожаром и его дотушивание;

- предотвращение возобновления лесного пожара.

Лица, использующие леса, в случае обнаружения лесного пожара на соответствующем лесном участке немедленно обязаны сообщить об этом в

специализированную диспетчерскую службу и принять все возможные меры по недопущению распространения лесного пожара.

Для участия в выполнении работ по тушению лесных пожаров и осуществлению отдельных мер пожарной безопасности в лесах органы государственной власти вправе привлекать добровольных пожарных.

Правила тушения лесных пожаров утверждены приказом Министерства природных ресурсов и экологии Российской Федерации.

Возмещение затрат на тушение лесных пожаров осуществляется в соответствии с Рекомендациями по порядку формирования и учета затрат на тушение лесных пожаров за счет субвенций из федерального бюджета, предоставляемых на осуществление органами исполнительной власти субъектов Российской Федерации переданных отдельных полномочий Российской Федерации в области лесных отношений, утвержденными Рослесхозом 10.11.2009 № АС-05-54/7018.

Работы по тушению лесных пожаров могут быть возложены на краевое автономное учреждение «Алтайлес», являющееся некоммерческой организацией, выполняющее работы и оказывающее услуги в целях осуществления предусмотренных законодательством Российской Федерации и Алтайского края полномочий Главного управления природных ресурсов и экологии Алтайского края в сфере лесных отношений.

Краевое автономное учреждение «Алтайлес» вправе привлекать лиц, использующих леса, а также лиц, заключивших государственные контракты на выполнение работ по охране, защите и воспроизводству лесов, для тушения лесных пожаров и передавать им для этих целей средства предупреждения и тушения лесных пожаров.

В случаях, если осуществление данного вида работ не возложено в установленном порядке на государственные (муниципальные) бюджетные и автономные учреждения, органы государственной власти, органы местного самоуправления осуществляют закупки работ в соответствии с законодательством Российской Федерации о контрактной системе в сфере закупок товаров, работ, услуг для обеспечения государственных и муниципальных нужд.

2.17.1.5. Требования к охране лесов от загрязнения радиоактивными веществами

В целях охраны лесов от загрязнения радиоактивными веществами осуществляется радиационное обследование лесов и устанавливаются зоны их радиоактивного загрязнения.

Особенности охраны лесов, разработки и осуществления профилактических и реабилитационных мероприятий в зонах радиоактивного загрязнения лесов устанавливаются уполномоченным федеральным органом исполнительной власти.»;

подраздел 2.17.2 «Требования к защите лесов от вредных организмов (нормативы и параметры санитарно-оздоровительных мероприятий)» изложить в следующей редакции:

«2.17.2 Требования к защите лесов от вредных организмов (нормативы и параметры санитарно-оздоровительных мероприятий)

Защита лесов направлена на выявление в лесах вредных организмов (растений, животных, болезнетворных организмов, способных при определенных условиях нанести вред лесам или лесным ресурсам) и предупреждение их распространения, а в случае возникновения очагов вредных организмов, отнесенных к карантинным объектам, - на их локализацию и ликвидацию.

Защита лесов от вредных организмов, отнесенных к карантинным объектам, осуществляется в соответствии с Федеральным законом «О карантине растений».

2.17.2.1. Санитарная безопасность в лесах

Согласно статье 55 ЛК РФ в целях обеспечения санитарной безопасности в лесах осуществляются:

- лесозащитное районирование (определение зон слабой, средней и сильной лесопатологической угрозы);
- лесопатологические обследования и государственный лесопатологический мониторинг;
- авиационные работы и наземные работы по локализации и ликвидации очагов вредных организмов;
- санитарно-оздоровительные мероприятия (вырубка погибших и поврежденных лесных насаждений, очистка лесов от захламления, загрязнения и иного негативного воздействия);
- установление санитарных требований к использованию лесов.

Санитарно-оздоровительные мероприятия на лесных участках, предоставленных в аренду, осуществляются арендаторами этих лесных участков на основании проекта освоения лесов.

Правила санитарной безопасности в лесах утверждены постановлением Правительства Российской Федерации.

2.17.2.1.1. Лесозащитное районирование (определение зон слабой, средней и сильной лесопатологической угрозы)

Лесозащитное районирование – разделение лесной территории на части по принципу общности комплексов насекомых и болезней леса и их вредоносности, по лесопатологическому состоянию насаждений и системам лесозащитных мероприятий.

В соответствии с лесозащитным районированием леса Залесовского лесничества относятся к зоне средней лесопатологической угрозы, Салаирскому лесозащитному району.

2.17.2.1.2. Лесопатологические обследования

Лесопатологическое обследование проводится в целях получения информации о текущем санитарном и лесопатологическом состоянии лесов, планирования и обоснования лесозащитных мероприятий.

Организация и осуществление лесопатологического обследования определены приказом Рослесхоза от 09.06.2015 № 182:

Граждане и юридические лица, осуществляющие использование, охрану, защиту и воспроизводство лесов, в случае обнаружения признаков появления вредителей, болезней, неблагоприятного состояния, значительного или массового повреждения или поражения обязаны в 5-дневный срок с даты обнаружения проинформировать об этом отдел обеспечения полномочий в области лесных отношений по Залесовскому лесничеству.

2.17.2.1.3. Авиационные работы и наземные работы по локализации и ликвидации очагов вредных организмов

Работы по локализации и ликвидации очагов вредных организмов осуществляются в соответствии с Правилами санитарной безопасности в лесах, Порядком организации и выполнения авиационных работ по охране и защите лесов и приказом Рослесхоза от 09.06.2015 № 182.

2.17.2.1.4. Санитарно-оздоровительные мероприятия

К санитарно-оздоровительным мероприятиям относятся:
вырубка погибших и поврежденных лесных насаждений;
очистка лесов от захламления, загрязнения и иного негативного воздействия.

Вырубка погибших и поврежденных лесных насаждений осуществляется путем проведения выборочных или сплошных санитарных рубок.

Организация и осуществление санитарно-оздоровительных мероприятий определены приказом Рослесхоза от 09.06.2015 № 182.

Таблица 2.17.2.1.4.

Параметры санитарно-оздоровительных мероприятий
(в границах Залесовского лесничества)

Показатели	Ед. изм.	Рубка погибших и поврежденных лесных насаждений			Уборка сухостоя	Очистка захламленности	Итого
		Всего	сплошная	выборочная			
		Хвойные:					
Выявленный фонд по	га	3216,0	417,8	2798,2		4,5	3220,5
	м3	12354	65802	57741		150	12369

лесоводственным требованиям		3					3
Срок вырубki или уборки	лет	3,0	2,4	4,0		3,0	
Ежегодный допустимый объем изъятия древесины:							
площадь	га	1072,0	170,9	901,1		1,5	1073,5
выбираемый запас, Корневой:	м ³	41181	26876	14305		50	41231
ликвидный	м ³	36390	23640	12750		10	36400
деловой	м ³	25500	12533	12967		0	25500
Лиственные:							
Выявленный фонд по лесоводственным требованиям	га	506,0	17,4	488,6		109,2	615,2
	м ³	16635	2784	13851		1650	18285
Срок вырубki или уборки	лет	3,0	2,0	3,3		3,0	
Ежегодный допустимый объем изъятия древесины:							
площадь	га	168,7	8,7	160,0		36,4	205,1
выбираемый запас, Корневой:	м ³	5545	1392	4153		550	6095
ликвидный	м ³	4870	1253	3617		180	5050
деловой	м ³	2260	466	1794		0	2260
Всего санитарно-оздоровительных:							
Выявленный фонд по лесоводственным требованиям	га	3722,0	435,2	3286,8	0,0	113,7	3835,7
	м ³	140178	68586	71592	0	1800	141978
Срок вырубki или уборки	лет	3,0	2,4	3,9		3,0	
Ежегодный допустимый объем изъятия древесины:							
площадь	га	1240,7	179,6	1061,1	0,0	37,9	1278,6
выбираемый запас, Корневой:	м ³	46726	28268	18458	0	600	47326
ликвидный	м ³	41260	24893	16367	0	190	41450
деловой	м ³	27760	12999	14761	0	0	27760

в Главе 3:

раздел 3.2 «Ограничения по видам особо защитных участков лесов» изложить в следующей редакции:

«3.2. Ограничения по видам особо защитных участков лесов»

Кроме ограничений по использованию лесов, связанных с видами целевого назначения лесов, лесным законодательством предусмотрены ограничения, обусловленные выделением особо защитных участков лесов. В таблице 3.2.1. приведен перечень особо защитных участков лесов в Залесовском лесничестве и ограничения по их использованию.

Ограничения по видам особо защитных участков лесов

Виды особо защитных участков лесов (ОЗУ)	Ограничения по использованию лесов
Другие особо защитные участки лесов: участки леса на крутых горных склонах; участки лесов вокруг сельских населенных пунктов и садовых товариществ	На особо защитных участках лесов проведение выборочных рубок допускается только в целях вырубке погибших и поврежденных лесных насаждений (п.3 ст. 107 ЛК РФ). на ОЗУ запрещается: 1) создание лесоперерабатывающей инфраструктуры (ст.14 ЛК РФ); 2) проведение сплошных рубок лесных насаждений, за исключением случаев, предусмотренных частью 4 статьи 17, частью 5.1 статьи 21 Лесного кодекса РФ (ст. 107 ЛК РФ); 3) ведение сельского хозяйства, за исключением сенокосения и пчеловодства (ст. 107 ЛК РФ); 4) размещение объектов капитального строительства, за исключением линейных объектов и гидротехнических сооружений (ст. 107 ЛК РФ)

Примечание. Местоположение и площадь особо защитных участков лесов указываются при их проектировании при лесоустройстве.

Особо защитные участки лесов на территории Залесовского лесничества устанавливаются на основании:

- ч. 3 статьи 102 ЛК РФ;
- Лесостроительной инструкции;
- Водного Кодекса Российской Федерации.

В соответствии со статьей 81 ЛК РФ отнесение лесов к защитным лесам и выделение особо защитных участков лесов, а также установление их границ, относится к полномочиям органов государственной власти Российской Федерации.»;

приложение 1 к регламенту «Перечень нормативных правовых актов» изложить в редакции согласно приложению № 1 к настоящему приказу;

дополнить регламент приложением 5 в редакции согласно приложению № 2 к настоящему приказу.

карту-схему распределения лесов по лесорастительным зонам и лесным районам, карту-схему распределения лесов по целевому назначению и защитных лесов по категориям, карту-схему расположения участков лесничеств утвердить в прилагаемой редакции.

2. Настоящий приказ вступает в силу со дня его опубликования на «Официальном Интернет-портале правовой информации» (www.pravo.gov.ru).

3. Контроль за исполнением настоящего приказа возложить на заместителя начальника Главного управления, начальника управления лесами Черных В.А.

Начальник Главного управления



В.Н. Попрядухин

Приложение № 1

к приказу Главного управления
природных ресурсов и экологии
Алтайского края
от 27 января 2016 г. № 93

**ПЕРЕЧЕНЬ
нормативных правовых актов**

Федеральные законы Российской Федерации

№№ п/п	Наименование, дата и номер документа
1	Лесной кодекс Российской Федерации
2	Земельный кодекс Российской Федерации
3	Водный кодекс Российской Федерации
4	от 24.04.1995 № 52-ФЗ «О животном мире»
5	от 26.09.1997 № 125-ФЗ «О свободе совести и религиозных объединениях»
6	от 31.03.1999 № 69-ФЗ «О газоснабжении в Российской Федерации»
7	от 08.08.2001 № 129-ФЗ «О государственной регистрации юридических лиц и индивидуальных предпринимателей»
8	от 10.01.2002 № 7-ФЗ «Об охране окружающей среды»
9	от 04.12.2006 № 201-ФЗ «О введении в действие Лесного кодекса Российской Федерации»
10	от 08.11.2007 № 257-ФЗ «Об автомобильных дорогах и о дорожной деятельности в Российской Федерации и о внесении изменений в отдельные законодательные акты Российской Федерации»
11	от 24.07.2009 № 209-ФЗ «Об охоте и о сохранении охотничьих ресурсов и внесении изменений в отдельные законодательные акты Российской Федерации»

Постановления и распоряжения Правительства Российской Федерации

№№ п/п	Наименование, дата и номер документа
1	от 08.05.2007 № 273 «Об исчислении размера вреда, причиненного лесам вследствие нарушения лесного законодательства»
2	от 22.05.2007 № 310 «О ставках платы за единицу объема лесных ресурсов и ставках платы за единицу площади лесного участка, находящегося в федеральной собственности»
3	от 22.06.2007 № 394 «Об утверждении Положения об осуществлении федерального государственного лесного надзора (лесной охраны)»
4	от 22.06.2007 № 395 «Об установлении максимального объема древесины, подлежащей заготовке лицом, группой лиц»
5	от 29.06.2007 № 414 «Об утверждении Правил санитарной безопасности в лесах»
6	от 30.06.2007 № 417 «Об утверждении Правил пожарной безопасности в лесах»
7	от 30.06.2007 № 419 «О приоритетных инвестиционных проектах в области освоения лесов»
8	от 16.04.2011 № 281 «О мерах противопожарного обустройства лесов»
9	от 05.05.2011 № 344 «Об утверждении Правил привлечения сил и средств подразделений пожарной охраны для ликвидации чрезвычайной ситуации в лесах, возникшей вследствие лесных пожаров»
10	от 17.05.2011 № 376 «О чрезвычайных ситуациях в лесах, возникших вследствие лесных пожаров» (вместе с «Правилами введения чрезвычайных ситуаций в лесах,

	возникших вследствие лесных пожаров, и взаимодействия органов государственной власти, органов местного самоуправления в условиях таких чрезвычайных ситуаций»)
11	от 17.05.2011 № 377 «Об утверждении Правил разработки и утверждения плана тушения лесных пожаров и его формы»
12	от 18.05.2011 № 378 «Об утверждении Правил разработки сводного плана тушения лесных пожаров на территории субъекта Российской Федерации»
13	распоряжение от 17.07.2012 № 1283-р «Перечень объектов лесной инфраструктуры для защитных лесов, эксплуатационных лесов и резервных лесов»
14	от 27.11.2014 № 1261 «Об утверждении Положения о продаже лесных насаждений для заготовки древесины при осуществлении закупок работ по охране, защите и воспроизводству лесов»
15	от 21.09.2015 № 1003 «О типовом договоре аренды лесного участка»
16	от 31.10.2015 № 1178 «О типовом договоре купли-продажи лесных насаждений»

Приказы

Министерства природных ресурсов и экологии Российской Федерации, Федерального агентства лесного хозяйства

№№ п/п	Наименование, дата и номер документа
Приказы Министерства природных ресурсов и экологии Российской Федерации	
1	от 17.04.2007 № 101 «Об утверждении Особенности охраны лесов, разработки и осуществления профилактических и реабилитационных мероприятий в зонах радиоактивного загрязнения лесов»
2	от 16.07.2007 № 181 «Об утверждении Особенности использования, охраны, защиты, воспроизводства лесов, расположенных на особо охраняемых природных территориях»
3	от 16.07.2007 № 183 «Об утверждении Правил лесовосстановления»
4	от 16.07.2007 № 185 «Об утверждении Правил ухода за лесами»
5	от 28.03.2014 № 161 «Об утверждении видов средств предупреждения и тушения лесных пожаров, нормативов обеспеченности данными средствами лиц, использующих леса, норм наличия средств предупреждения и тушения лесных пожаров при использовании лесов»
6	от 23.06.2014 № 276 «Об утверждении Порядка осуществления мониторинга пожарной опасности в лесах и лесных пожарах»
7	от 18.08.2014 № 367 «Об утверждении Перечня лесорастительных зон Российской Федерации и Перечня лесных районов Российской Федерации»
8	от 01.12.2014 № 528 «Об утверждении Правил использования лесов для переработки древесины и иных лесных ресурсов»
9	от 25.12.2014 № 573 «Об установлении порядка представления отчета об использовании лесов и его формы, требований к формату отчета об использовании лесов в электронной форме»
10	от 16.01.2015 № 17 «Об утверждении формы лесной декларации, порядка ее заполнения и подачи, требований к формату лесной декларации в электронной форме»
11	от 20.01.2015 № 28 «Об установлении порядка представления отчета о воспроизводстве лесов и лесоразведении и его формы»
12	от 23.03.2015 № 129 «Об установлении порядка представления отчета об охране и защите лесов и его формы»
13	от 09.06.2015 № 182 «Об утверждении методического документа по обеспечению санитарной безопасности в лесах»

14	От 04.08.2015 № 340 «Об утверждении порядка организации и осуществления государственного лесопатологического мониторинга»
15	от 17.09.2015 № 400 «Об утверждении порядка использования районированных семян лесных растений основных лесных древесных пород»
16	от 28.10.2015 № 445 «Об утверждении порядка подготовки и заключения договора аренды лесного участка, находящегося в государственной или муниципальной собственности»
17	от 28.10.2015 № 446 «Об утверждении порядка подготовки и заключения договора купли-продажи лесных насаждений, расположенных на землях, находящихся в государственной или муниципальной собственности»
Приказы Федерального агентства лесного хозяйства	
1	от 15.10.2008 № 298 «Об определении количества лесничеств на территории Алтайского края и установлении их границ»
2	от 26.04.2010 № 143 «Об отнесении лесов на территории Алтайского края к ценным лесам, эксплуатационным лесам и установлении их границ»
3	от 14.12.2010 № 485 «Об утверждении Особенности использования, охраны, защиты, воспроизводства лесов, расположенных в водоохранных зонах, лесов, выполняющих функции защиты природных и иных объектов, ценных лесов, а также лесов, расположенных на особо защитных участках лесов»
4	от 27.12.2010 № 515 «Об утверждении Порядка использования лесов для выполнения работ по геологическому изучению недр, для разработки месторождений полезных ископаемых»
5	от 27.05.2011 № 191 «Об утверждении Порядка исчисления расчетной лесосеки»
6	от 30.05.2011 № 194 «Об утверждении Порядка ведения государственного лесного реестра»
7	от 10.06.2011 № 223 «Об утверждении Правил использования лесов для строительства, реконструкции, эксплуатации линейных объектов»
8	от 05.07.2011 № 287 «Об утверждении классификации природной пожарной опасности лесов и классификации пожарной опасности в лесах в зависимости от условий погоды»
9	От 19.07.2011 № 308 «Об утверждении Правил использования лесов для выращивания посадочного материала лесных растений (саженцев, сеянцев)»
10	от 01.08.2011 № 337 «Об утверждении Правил заготовки древесины»
11	от 05.10.2011 № 423 «Об утверждении типовой формы лесного плана субъекта Российской Федерации»
12	от 05.12.2011 № 510 «Об утверждении Правил использования лесов для выращивания лесных плодовых, ягодных, декоративных растений, лекарственных растений»
13	от 05.12.2011 № 511 «Об утверждении Правил заготовки пищевых лесных ресурсов и сбора лекарственных растений»
14	от 05.12.2011 № 512 «Об утверждении Правил заготовки и сбора недревесных лесных ресурсов»
15	от 05.12.2011 № 513 «Об утверждении Перечня видов (пород) деревьев и кустарников, заготовка древесины которых не допускается»
16	от 12.12.2011 № 516 «Об утверждении Лесостроительной инструкции»
17	от 22.12.2011 № 545 «Об утверждении порядка государственной или муниципальной экспертизы проекта освоения лесов»
18	от 23.12.2011 № 548 «Об утверждении правил использования лесов для осуществления научно-исследовательской деятельности, образовательной деятельности»
19	от 10.01.2012 № 1 «Об утверждении Правил лесоразведения»

20	от 24.01.2012 № 23 «Об утверждении Правил заготовки живицы»
21	от 21.02.2012 № 62 «Об утверждении правил использования лесов для осуществления рекреационной деятельности»
22	от 29.02.2012 № 69 «Об утверждении состава проекта освоения лесов и порядка его разработки»
23	От 04.04.2012 № 126 «Об утверждении Составы лесохозяйственных регламентов, порядка их разработки, сроков их действия и порядка внесения в них изменений»
24	от 13.04.2012 № 139 «Об утверждении Порядка проведения государственного учета лесного участка в составе земель лесного фонда»
25	от 27.04.2012 № 174 «Об утверждении Нормативов противопожарного обустройства лесов»
26	от 09.04.20015 № 105 «Об установлении возрастов рубок»

Законы и иные нормативные правовые акты Алтайского края

1	Закон Алтайского края от 10.09.2007 № 87-ЗС «О регулировании отдельных лесных отношений на территории Алтайского края»
2	Закон Алтайского края от 05.02.2008 № 5-ЗС «О порядке заготовки гражданами пищевых лесных ресурсов и сбора ими лекарственных растений для собственных нужд на территории Алтайского края»
3	Закон Алтайского края от 05.02.2008 № 6-ЗС «О порядке заготовки и сбора гражданами недревесных лесных ресурсов для собственных нужд на территории Алтайского края»
4	Закон Алтайского края от 03.06.2010 № 47-ЗС «Об установлении правил использования лесов для осуществления видов деятельности в сфере охотничьего хозяйства на территории Алтайского края»
5	Постановление Администрации Алтайского края от 12.08.2013 № 418 «Об утверждении схемы развития и размещения особо охраняемых природных территорий Алтайского края на период до 2025 года»
6	Постановление Администрации Алтайского края от 10.04.2014 № 220 «О памятниках природы краевого значения»
7	Постановление Администрации Алтайского края от 06.05.2014 № 175 «Об утверждении перечней должностных лиц Главного управления природных ресурсов и экологии Алтайского края, уполномоченных на осуществление федерального государственного надзора»
8	Приказ Главного управления природных ресурсов и экологии Алтайского края от 10.04.2014 № 178 «Об утверждении перечней должностных лиц Главного управления природных ресурсов и экологии Алтайского края, уполномоченных на осуществление федерального государственного надзора»
9	Приказ управления лесами Алтайского края от 24.06.2009 № 69 «Об утверждении Порядка заключения гражданами договоров купли-продажи лесных насаждений для собственных нужд»

Приложение № 2

к приказу Главного управления
природных ресурсов и экологии
Алтайского края
от 17 декабря 2016 г. № 43

ВЫПИСКА

**из приказа Федерального агентства лесного хозяйства от 10.06.2014
№ 194 «О выделении особо защитных участков лесов на территории
Алтайского края и установлении их границ»**



МИНИСТЕРСТВО ПРИРОДНЫХ РЕСУРСОВ И ЭКОЛОГИИ РОССИЙСКОЙ ФЕДЕРАЦИИ

ФЕДЕРАЛЬНОЕ АГЕНТСТВО ЛЕСНОГО ХОЗЯЙСТВА
(РОСЛЕСХОЗ)

П Р И К А З

10.06.2014

Москва


№ 194

**О выделении особо защитных участков лесов на территории
Алтайского края и установлении их границ**

В соответствии с пунктами 26, 39 статьи 81 Лесного кодекса Российской Федерации и пунктом 5.4.4 Положения о Федеральном агентстве лесного хозяйства, утвержденного постановлением Правительства Российской Федерации от 23.09.2010 № 736, учитывая предложения Главного управления природных ресурсов и экологии Алтайского края, а также заключение Комиссии Федерального агентства лесного хозяйства по рассмотрению материалов по отнесению лесов к защитным лесам (за исключением случая, предусмотренного пунктом 1.1 статьи 82 Лесного кодекса Российской Федерации) и выделению особо защитных участков лесов, установлению и изменению их границ, отнесению лесов к эксплуатационным, резервным лесам, установлению и изменению их границ (протокол Рослесхоза от 22.05.2014 № ЮГ-13/159-пр), **п р и к а з ы в а ю:**

1. Выделить особо защитные участки лесов на территории Алтайского края и установить их границы согласно приложениям 1-17.
2. Контроль за исполнением настоящего приказа возложить на заместителя руководителя Рослесхоза Ю.Н. Гагарина.

Заместитель Министра природных ресурсов
и экологии Российской Федерации –
руководитель Федерального агентства
лесного хозяйства



В.А. Лебедев

**Сведения о границах особо защитных участков лесов, выделенных на территории
Залесовского лесничества Алтайского края**

Наименование особо защитных участков лесов	Наименование участкового лесничества	№№ лесных кварталов и их частей	№№ лесотаксационных выделов	Площадь, га
Другие особо защитные участки лесов:				3262,6
участки леса на крутых горных склонах				71,1
	Петеневское	5	40, 48	10,7
	Залесовское	126	42	1,5
		130	44	5,6
	Черемушкинское	59	28	1,5
	Шагуновское	23	37	5,6
		27	14, 17	10,1
	Хвощевое	45	67	6,3
	Черемушкинское	99	35	5,5
		104	15	4,8
		112	2	5,4
		115	4,7	11,0
		122	14, 15	3д
участки лесов вокруг сельских населенных пунктов и садовых товариществ	Петеневское	1	20, 24-27, 35-37, 43, 45-47, 54-56, 63-67, 74-76	133,2
		2	5-10, 14-18, 23-25, 61	97,7
		3	1, 9, 14-18, 21, 22, 28-33, 90, 101	140,9
	Залесовское	103	5,37	2,5
		104	1-4, 6	35,1
	Черемушкинское	5	1, 6-12, 16-19, 21-28	191,7
		6	22, 26, 27, 30, 31, 39	19,1
		8	1, 2, 4, 5, 9-12, 17, 20, 21, 25, 26, 29-31, 35, 36	79,7
		9	1-6, 8, 16-22, 42, 43, 49, 50, 52, 64, 67-69	82,3
		10	20-26	49,3
		11	32-34	7,2
		28	5, 7, 9-12, 14, 23	39,9
		31	1-3, 5-9, 11, 13-15, 18, 19, 22, 25, 27-29, 31, 33, 36, 37	152,0
		32	1-6, 8-11	129,6
		67	1-4, 6-8, 10-13, 16, 22, 23, 27, 29-32, 35-38, 41, 44-48, 51-53, 58, 60, 61, 67, 76-78	150,3
		69	1,3-8, 10, 11, 14, 15, 18-20	136,0
		97	25-29, 32, 34-36, 38-43	106,8

		98	48, 49, 54, 58, 60, 63-65	73,0
		99	8, 11-13, 15,16, 19, 22-24, 29-32, 36-38, 41- 44, 47-53, 60, 61	224,3
		100	30-33	22,3
		104	17-22, 28, 47	69,9
		105	45,51,52, 59-61,63,64, 69	138,0
		111	6, 8-12	32,9
		112	4-8, 17, 18, 27	84,8
		113	11-21,27-30	82,4
		114	16, 22, 23, 25, 26, 48-52	36,8
		115	9-11, 13, 15-22, 25, 27-29, 34, 37-39, 46, 47, 51-64, 66- 69, 71, 74, 124, 125,130- 132, 137	201,3
		116	11, 12, 17, 18, 25, 27, 29, 30-33, 48-51, 55, 61, 68, 70, 72, 74, 75, 77, 79-81, 83, 87, 89, 135, 136, 144-146, 148, 149	143,1
		117	1-9, 12, 19, 20, 22, 24, 26, 31, 33, 38-42	237,3
		118	18	4,0
		119	75,81	0,8
		130	2, 9, 12, 36-38	47,7
	Шатуновское	1	11, 13, 17, 22, 23,48-52, 54, 68	38,7
		2	18	5,1
		3	9, 10, 12, 13, 15, 16	33,5
		4	14	0,7
		5	3,4, 6-8, 14, 16, 18, 19	67,9
		14	14	1,4
		17	1,2,7, 74, 75	19,3
		23	3-8, 10, 12-14, 54	73,0

КАРТА-СХЕМА

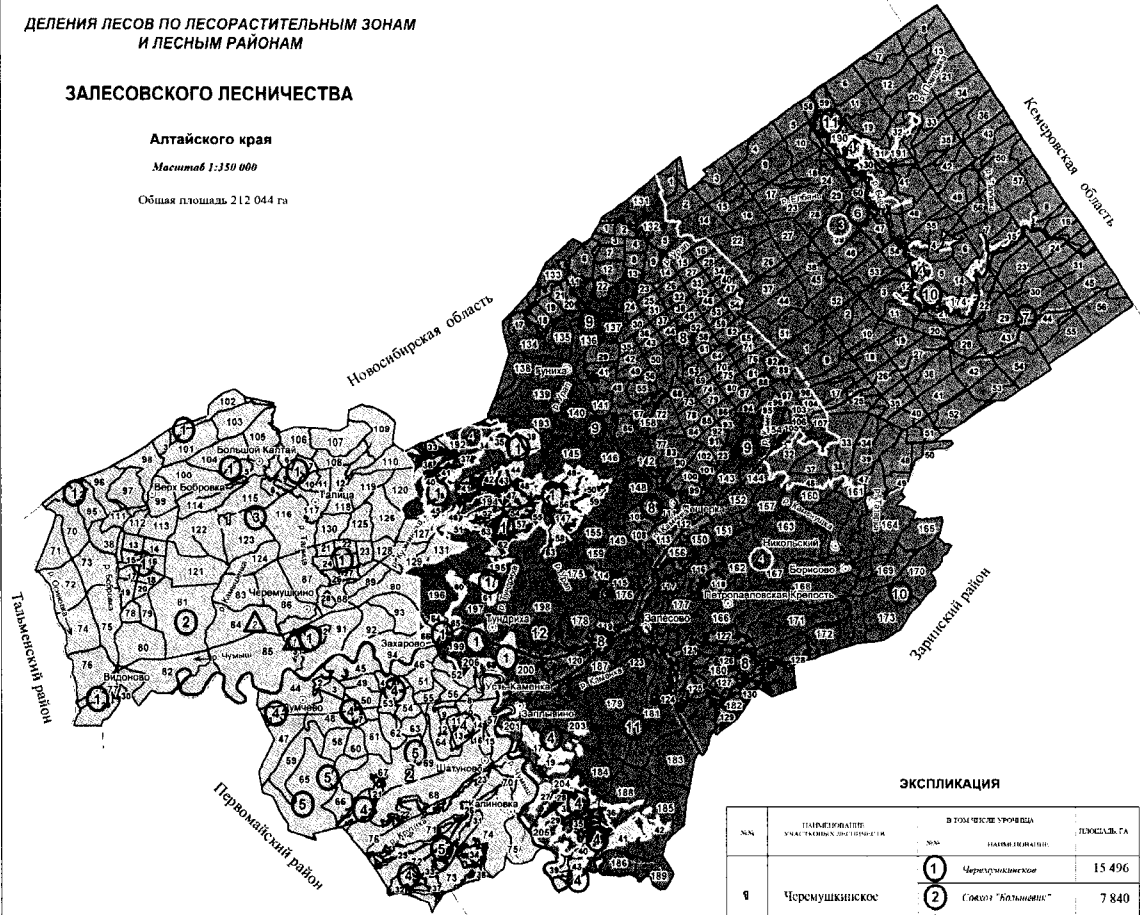
ДЕЛЕНИЯ ЛЕСОВ ПО ЛЕСОРАСТИТЕЛЬНЫМ ЗОНАМ
И ЛЕСНЫМ РАЙОНАМ

ЗАЛЕСОВСКОГО ЛЕСНИЧЕСТВА

Алтайского края

Масштаб 1:350 000

Общая площадь 212 044 га



ЭКСПЛИКАЦИЯ

№ п/п	НАИМЕНОВАНИЕ УЧАСТКОВОГО ЛЕСНИЧЕСТВА	В ТОМ ЧИСЛЕ УРОЧИЩ		ПЛОЩАДЬ, ГА
		№ п/п	НАИМЕНОВАНИЕ	
I	Черемушкинское	1	Черемушкинское	15 496
		2	С/хоз "Кальтаеве"	7 840
		3	С/хоз "Лысове"	9 878
Леса ранее находившиеся в ведении сельхозформирования Залесовского района				10 986
ИТОГО ПО УЧАСТКОВОМУ ЛЕСНИЧЕСТВУ				44 200
II	Шатуновское	4	Шатуновское	8 837
		5	С/хоз "Груженки"	8 664
Леса ранее находившиеся в ведении сельхозформирования Залесовского района				3 403
ИТОГО ПО УЧАСТКОВОМУ ЛЕСНИЧЕСТВУ				20 844
III	Петеневское	6	Петеневское	44 506
		7	Хощинское	37 034
ИТОГО ПО УЧАСТКОВОМУ ЛЕСНИЧЕСТВУ				81 540
IV	Залесовское	8	Залесовские	32 043
		9	С/хоз "Правда"	7 230
		10	С/хоз "Борисовский"	4 041
		11	С/хоз "Залесовский"	4 690
		12	С/хоз "Советский"	4 306
Леса ранее находившиеся в ведении сельхозформирования Залесовского района				13 150
ИТОГО ПО УЧАСТКОВОМУ ЛЕСНИЧЕСТВУ				65 460
ВСЕГО ПО ЛЕСНИЧЕСТВУ				212 044

УСЛОВНЫЕ ОБОЗНАЧЕНИЯ

-----	- граница области
-----	- граница районов
-----	- граница участков лесничеств
-----	- граница урочищ
-----	- граница сельхозпредприятий
70	- номер квартала (бывшие сельские)
79	- номер квартала (ГЛФ)
□	- лесостепная зона, Западно-Сибирский полтаево-лесостепной район
□	- Южно-Сибирская горная зона, Алтай-Саянский горно-таежный район
□	- граница заказника "Залесовский"

ЭКСПЛИКАЦИЯ

№ п/п	НАИМЕНОВАНИЕ УЧАСТКОВЫХ ЛЕСНИЧЕСТВ	ПЛОЩАДЬ, ГА	
		в том числе по районам	Залесовский
I	Черемушкинское	49 200	49 200
II	Шатуновское	20 844	20 844
III	Петеневское	81 540	81 540
IV	Залесовское	60 460	60 460
ИТОГО		212 044	212 044

Памятники природы краевого значения:

- △ - озеро Черное
- △ - озеро Мало-Калтайское

КАРТА-СХЕМА

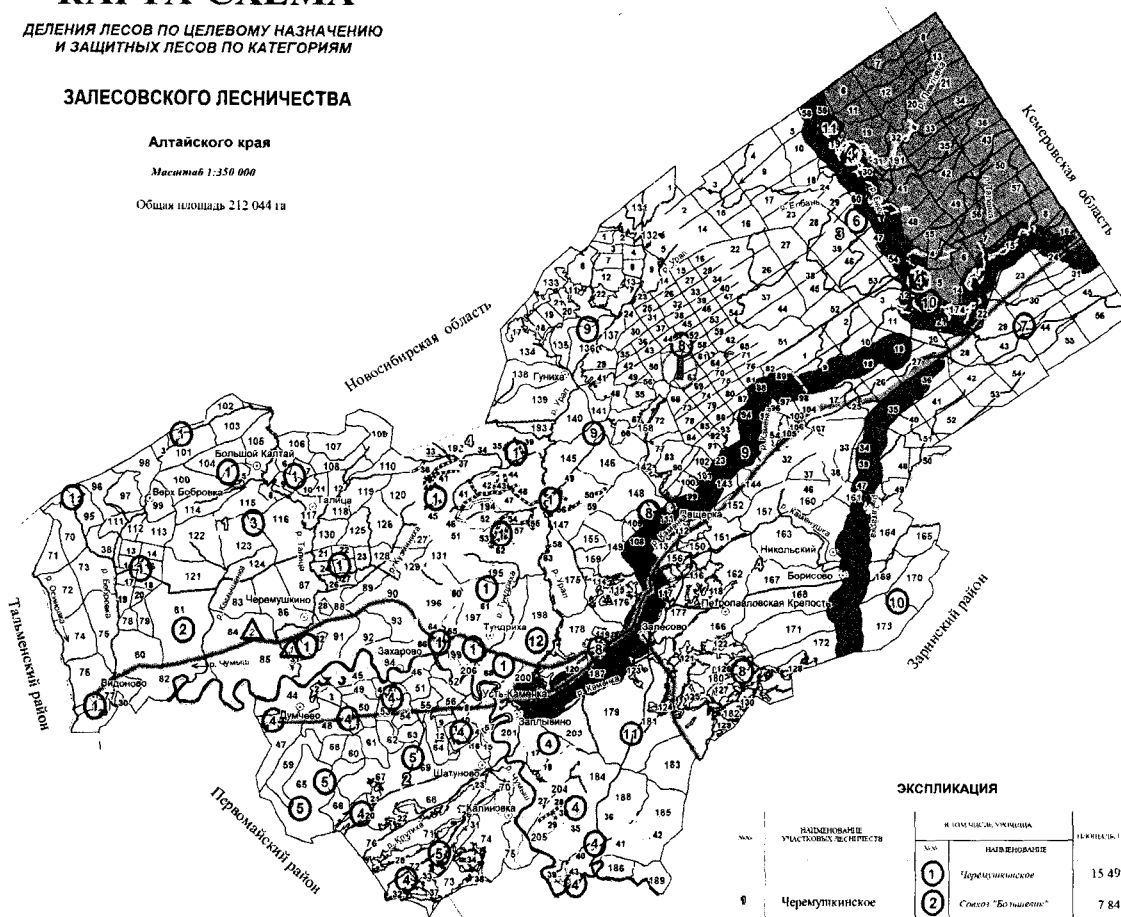
ДЕЛЕНИЯ ЛЕСОВ ПО ЦЕЛЕВОМУ НАЗНАЧЕНИЮ
И ЗАЩИТНЫХ ЛЕСОВ ПО КАТЕГОРИЯМ

ЗАЛЕСОВСКОГО ЛЕСНИЧЕСТВА

Алтайского края

Масштаб 1:350 000

Общая площадь 212 044 га



УСЛОВНЫЕ ОБОЗНАЧЕНИЯ

- граница области
- граница районов
- граница участков лесничеств
- граница урочищ
- граница сельхозпредприятий
- 70 - номер квартала (бывшие сельские)
- 79 - номер квартала (ГЛФ)
- граница заказника "Залесовский"

Памятники природы краевого значения:

- ▲ - озеро Черное
- ▲ - озеро Мало-Калтайское

ЭКСПЛИКАЦИЯ

№ п/п	НАИМЕНОВАНИЕ УЧАСТКОВ ЛЕСНИЧЕСТВ	ПЛОЩАДЬ, ГА	
		в том числе по районам	
		Залесовский	
1	Черемушкинское	49 200	49 200
2	Шатуновское	20 844	20 844
3	Петеневское	81 540	81 540
4	Залесовское	60 460	60 460
ИТОГО		212 044	212 044

ЦЕЛЕВОЕ НАЗНАЧЕНИЕ И КАТЕГОРИИ ЗАЩИТНЫХ ЛЕСОВ	ПЛОЩАДЬ, ГА
1. Защитные леса, всего:	47 736
в том числе:	
а) Леса, расположенные на особо охраняемых территориях, всего	3 235
б) Леса, выполняющие функции защиты природных и иных объектов, всего:	20 723
в) Ценные леса, всего	4 625
г) Запретные на вырубку леса, расположенные вдоль водных объектов	161 298
2. Эксплуатационные леса	164 308
ВСЕГО ПО ЛЕСНИЧЕСТВУ	212 044

ЭКСПЛИКАЦИЯ

№ п/п	НАИМЕНОВАНИЕ УЧАСТКОВ ЛЕСНИЧЕСТВ	ПЛОЩАДЬ, ГА	
		в том числе по районам	
1	Черемушкинское	Черемушкинское	
		Сектор "Большой"	
		Сектор "Лысый"	
Леса ранее находившиеся в ведении сельскохозяйственной администрации района		10 986	
ИТОГО ПО УЧАСТКОВОМУ ЛЕСНИЧЕСТВУ		44 200	
2	Шатуновское	Шатуновское	
		Сектор "Трусовый"	
Леса ранее находившиеся в ведении сельскохозяйственной администрации района		3 403	
ИТОГО ПО УЧАСТКОВОМУ ЛЕСНИЧЕСТВУ		20 844	
3	Петеневское	Петеневское	
		Донцовское	
ИТОГО ПО УЧАСТКОВОМУ ЛЕСНИЧЕСТВУ		81 540	
4	Залесовское	Залесовское	
		Сектор "Черный"	
		Сектор "Барановский"	
		Сектор "Залесовский"	
Леса ранее находившиеся в ведении сельскохозяйственной администрации района		13 150	
ИТОГО ПО УЧАСТКОВОМУ ЛЕСНИЧЕСТВУ		65 460	
ВСЕГО ПО ЛЕСНИЧЕСТВУ		212 044	

КАРТА-СХЕМА

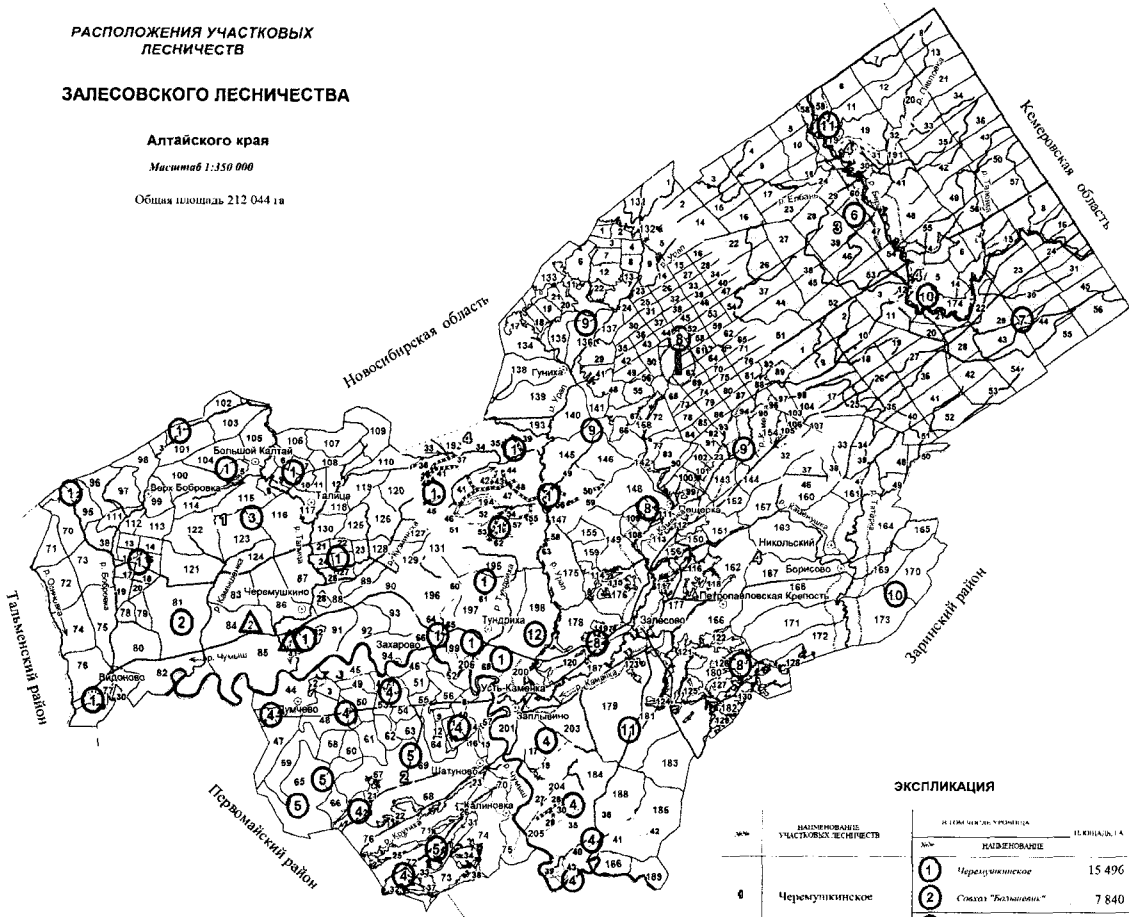
РАСПОЛОЖЕНИЯ УЧАСТКОВЫХ
ЛЕСНИЧЕСТВ

ЗАЛЕСОВСКОГО ЛЕСНИЧЕСТВА

Алтайского края

Масштаб 1:350 000

Общая площадь 212 044 га



УСЛОВНЫЕ ОБОЗНАЧЕНИЯ

	- граница области
	- граница районов
	- граница участковых лесничеств
	- граница урочищ
	- граница сельхозпредприятий
70	- номер квартала (бывшие сельские)
79	- номер квартала (ГЛФ)
	- граница звенья звена "Залесовский"

ЭКСПЛИКАЦИЯ

№№	НАИМЕНОВАНИЕ УЧАСТКОВЫХ ЛЕСНИЧЕСТВ	ПЛОЩАДЬ, га	в том числе по районам	
			Залесовский	1
1	Черемушкинское	49 200	49 200	
2	Шатуновское	20 844	20 844	
3	Петеневское	81 540	81 540	
4	Залесовское	60 460	60 460	
ИТОГО		212 044	212 044	

ЭКСПЛИКАЦИЯ

№	НАИМЕНОВАНИЕ УЧАСТКОВЫХ ЛЕСНИЧЕСТВ	в том числе урочища		ПЛОЩАДЬ, га	
		№№	НАИМЕНОВАНИЕ		
1	Черемушкинское	1	Черемушкинское	15 496	
		2	Сенок "Жабынское"	7 840	
		3	Сенок "Лыково"	9 878	
Леса ранее находившиеся в ведении сельхозпредприятий Залесовского района				10 986	
ИТОГО ПО УЧАСТКОВОМУ ЛЕСНИЧЕСТВУ					44 200
2	Шатуновское	4	Шатуновское	8 837	
		5	Сенок "Труженик"	8 604	
Леса ранее находившиеся в ведении сельхозпредприятий Залесовского района				3 403	
ИТОГО ПО УЧАСТКОВОМУ ЛЕСНИЧЕСТВУ					20 844
3	Петеневское	6	Петеневское	44 506	
		7	Хитовское	37 034	
ИТОГО ПО УЧАСТКОВОМУ ЛЕСНИЧЕСТВУ					81 540
4	Залесовское	8	Залесовское	32 043	
		9	Сенок "Приволье"	7 230	
		10	Сенок "Барисовская"	4 041	
		11	Сенок "Житковский"	4 690	
12	Сенок "Старинское"	4 306			
Леса ранее находившиеся в ведении сельхозпредприятий Залесовского района				13 150	
ИТОГО ПО УЧАСТКОВОМУ ЛЕСНИЧЕСТВУ					65 460
ВСЕГО ПО ЛЕСНИЧЕСТВУ					212 044

Памятники природы красного значения:

- озеро Черно
- озеро Мало-Калтайское