



АДМИНИСТРАЦИЯ АЛТАЙСКОГО КРАЯ

ГЛАВНОЕ УПРАВЛЕНИЕ ПРИРОДНЫХ РЕСУРСОВ И ЭКОЛОГИИ АЛТАЙСКОГО КРАЯ

П Р И К А З

24 января 2016 г.

№ 28

г. Барнаул

О внесении изменений в приказ управления лесами Алтайского края от 30.12.2008 № 158 «Об утверждении лесохозяйственного регламента Боровлянского лесничества Алтайского края»

Руководствуясь статьями 83 и 87 Лесного кодекса Российской Федерации, пунктами 15 и 16 Составы лесохозяйственных регламентов, порядка их разработки, сроков действия и порядка внесения в них изменений, утвержденного приказом Рослесхоза от 04.04.2012 № 126, приказываю:

1. Внести следующие изменения в приказ управления лесами Алтайского края от 30.12.2008 № 158 «Об утверждении лесохозяйственного регламента Боровлянского лесничества Алтайского края» (в редакции от 28.01.2010 № 27, от 30.12.2010 № 242, от 26.10.2011 № 208, от 30.12.2011 № 392, от 29.10.2012 № 264, от 04.02.2013 № 44, от 26.02.2014 № 77):

в лесохозяйственном регламенте Боровлянского лесничества, утвержденном указанным приказом:

в Главе 1:

в разделе 1.1:

таблицу 1.1.2 «Структура Боровлянского лесничества» подраздела 1.1.2 изложить в следующей редакции:

Таблица 1.1.2.

Структура Боровлянского лесничества

№ п/п	Наименование участковых лесничеств	Муниципальный район	Общая площадь, га
1	2	3	4
1.	Ярковское	Троицкий	16706
2.	Южаковское	Троицкий	18047
3.	Боровлянское	Троицкий	29737
		Зональный	173
		Быстроистокский	111

	Итого Боровлянского участкового лесничества:		30021
4.	Зональное	Зональный	21860
		Троицкий	728
		Быстроистокский	12
	Итого Зональное участковое:		22600
5.	Акутихинское	Быстроистокский	34648
		Троицкий	53
		Зональный	70
	Итого Акутихинское участковое:		34771
6.	Клепиковское	Усть-Пристанский	22116
7.	Червянское	Троицкий	36823
		Быстроистокский	1045
	Итого Червянское участковое:		37868
8.	Обское	Троицкий	47
		Усть-Пристанский	4895
		Быстроистокский	12470
		Петропавловский	5224
	Итого Обское участковое:		22636
9.	Чеканихинское	Усть-Пристанский	24263
		Троицкий	13
	Итого Чеканихинское участковое:		24276
Всего по лесничеству:			229041

таблицу 1.1.3 «Распределение лесов лесничества по лесорастительным зонам и лесным районам (в границах Боровлянского лесничества)» подраздела 1.1.3 изложить в следующей редакции:

Таблица 1.1.3

Распределение лесов лесничества по лесорастительным зонам и лесным районам

№ п/п	Наименование участковых лесничеств	Лесорастительная зона	Лесной район	Перечень лесных кварталов	Площадь, га
1	2	3	4	5	6
1.	Ярковское	Лесостепная	Западно-Сибирский подтаежно-лесостепной	1-113	16706
2.	Южаковское	Лесостепная		1-126	18047
3.	Боровлянского	Лесостепная		1-210	30021
4.	Зональное	Лесостепная		1-157	22600
5.	Акутихинское	Лесостепная		1-230, в т.ч. 218-230 быв.сельс. леса	34771
6.	Клепиковское	Лесостепная		1-164, в т.ч. 153-163 быв.сельс. леса	22116
7.	Червянское	Лесостепная		1-165	37868
8.	Чеканихинское	Лесостепная		1-186, в т.ч. 185,186 – быв.сельс. леса	24276
9.	Обское	Лесостепная		1-124	22636
	Всего:				229041

таблицу 1.1.4 «Распределение лесов по целевому назначению и категориям защитных лесов (в границах Боровлянского лесничества)» подраздела 1.1.4 изложить в следующей редакции:

Таблица 1.1.4

Распределение лесов по целевому назначению и категориям защитных лесов
(в границах Боровлянского лесничества)

Целевое назначение лесов	Участковое лесничество, в т.ч. урочища (лесные участки в составе участковых лесничеств)	Номера кварталов	Площадь, га	Правовые основы деления лесов по целевому назначению
Всего лесов:			229041	ЛК РФ
1.1. Леса, выполняющие функции защиты природных и иных объектов, всего:			850	
а) защитные полосы лесов, расположенные вдоль железнодорожных путей общего пользования, федеральных автомобильных дорог общего пользования, автомобильных дорог общего пользования, находящихся в собственности субъектов Российской Федерации, всего:			117	ЛК РФ
	Ярковское	части кв. 4,9,10	117	
б) зелёные зоны	всего:		733	ЛК РФ
	Ярковское	части кв. 9,10; кв.7,8,13.	733	
1.2. Ценные леса	всего:		228191	ЛК РФ
а) леса, расположенные в пустынных, полупустынных, лесостепных, лесотундровых зонах, степях, горах	всего:		223133	ЛК РФ
	Акутихинское,	кварталы: 1-208, 216, 217, 218,229; части кварталов: 209-215, 219,220,222-228,	32751	
	Боровлянское	Боровлянский лесхоз, Боровлянское лесничество, кварталы 1-210	30021	
	Зональное	Боровлянский лесхоз, Зональное лесничество, кварталы 1-157	22600	
	Клепиковское	1-210,153-156,159-161,163, части: 157,158,162	21767	
	Обское	Верх-Обской лесхоз, Обское лесничество, кварталы 1-63, 65-81, 83-95, 98-113, 117-119, части кварталов 64, 82, 96, 97, 114-116	21071	

	Чеканихинское	1-86, 89-121, 125-149, 151-161, 163-171, 173-179, 181-184,185; части кварталов 87, 88, 122-124, 150, 162, 172, 180,186	23152	
	Червянское	Верх-Обской лесхоз, Червянское лесничество, кварталы 1-165	37868	
	Южаковское	Боровлянский лесхоз, Южаковское лесничество, кварталы 1-126	18047	
	Ярковское	Боровлянский лесхоз, Ярковское лесничество, кварталы 1-3, 5, 6, 11, 12, 14-113, часть квартала 4	15856	
б) нерестоохранные полосы лесов	Всего		5058	
		Акутихинское, кварталы:221,230; части кварталов 209-215, 219,220,222-228.	2020	
	Обское	Верх-Обской лесхоз, Обское лесничество, кварталы 120-124, части кварталов 64, 82, 96, 97, 114-116	1565	
	Чеканихинское	Верх-Обской лесхоз, Чеканихинское лесничество, части кварталов 87, 88, 122-124, 150, 162, 172, 180, 186	1124	
	Клепиковское	части: 157,158,162	349	

подраздел 1.1.7 «Характеристика имеющихся особо охраняемых природных территорий и объектов, планов по их организации, развитию экологических сетей, сохранению биоразнообразия» раздела 1.1 изложить в следующей редакции:

«1.1.7. Характеристика имеющихся особо охраняемых природных территорий и объектов, планов по их организации, развитию экологических сетей, сохранению биоразнообразия»

Постановлениями Администрации Алтайского края от 26.06.2007 № 278 и от 05.02.2008 № 51 на территории Боровлянского лесничества организованы государственные комплексные природные заказники краевого значения «Обской», «Большереченский» и «Соколовский».

Развитие системы особо охраняемых природных территорий (далее – ООПТ) предусмотрено схемой развития и размещения ООПТ Алтайского края на период до 2025 года, утвержденной постановлением Администрации края от 12.08.2013 № 418.

В соответствии с данной схемой на территории Быстроистокского района Алтайского края планируется создание памятника природы краевого значения «Болото БольшаяСогра (Озеро Малое Камышиное)».

К мероприятиям по сохранению биоразнообразия относится соблюдение требований Положений о заказниках, утвержденных постановлениями Администрации Алтайского края от 26.06.2007 № 278 и от 05.02.2008 № 51, законодательных и иных нормативных правовых актов Российской Федерации и Алтайского края.

В соответствии с действующим законодательством сохранение биологического разнообразия в лесничестве достигается путем:

ограничения лесохозяйственной деятельности (выделение защитных лесов и особо защитных участков леса);

сохранения редких и исчезающих объектов животного и растительного мира, занесенных в Красную книгу Российской Федерации и/или Красную книгу Алтайского края и их местообитаний;

использования лесов с максимальным сохранением окружающей среды и биологического разнообразия;

сохранения в целях повышения биоразнообразия лесов на лесосеках отдельных ценных деревьев в любом ярусе и их групп (старовозрастные деревья, деревья с дуплами, гнездами птиц, а также потенциально пригодные для гнездования и мест укрытия мелких животных и т. п.);

исключения при сплошных рубках из эксплуатационной площади лесосеки при ее отводе:

- нелесных и непокрытых лесной растительностью лесных земель (болота, вырубки, прогалины и т.п.) независимо от их величины;

- выделенных семенных куртин и полос;

- расположенных среди спелых древостоев участков молодняков, средневозрастных насаждений;

- участков приспевающих лесных насаждений, находящихся внутри выделов спелых и перестойных древостоев, площадью более 3 га;

- участков природных объектов, имеющих природоохранное значение.

Допускается выделение неэксплуатационных участков по указанным критериям после отвода лесосеки в случаях, если они не были выделены при ее отводе. При этом в материалы отвода лесосеки вносятся соответствующие изменения.

Таблица 1.1.7.

**Перечень особо охраняемых природных территорий
(в границах Боровлянского лесничества)**

Наименование памятника природы, заповедного участка, заказника и др. особо охраняемых объектов. Основание к выделению	Площадь, га	Участковое лесничество, квартал, выдел	Краткая характеристика

1. Государственный комплексный природный заказник краевого значения «Соколовский» Постановление Администрации Алтайского края от 05.02.2008 № 51	36000	Зональное, кв.47-54,63-80,82-157 части кв.33-36,42-46,55-61,81	Предназначен для сохранения природного комплекса Приобского бора, в т.ч. занесенных в Красную книгу РФ орлана-белохвоста и черного аиста, комплекса ценных промысловых животных
2. Государственный комплексный природный заказник краевого значения «Большереченский» Постановление Администрации Алтайского края от 26.06.2007 № 278	32629,11	Ярковское, кв.20-97, 103-113, части кв.98-102 Южакское, кв.1-18.	Природно-хозяйственная территория, включающая весь комплекс ландшафтов лесных, луговых, водно-болотных и других угодий в Троицком и Топчихинском районах для сохранения и восстановления экосистемы Верхнеобского бора
3. Государственный комплексный природный заказник краевого значения «Обской» Постановление Администрации Алтайского края от 26.06.2007 № 278	42973,61	Клепиковское, кв.10-14, 17-23, 26-132, части кв. 2, 133-135, 138-148. Червянское, кв.5-12, 20-27,36-40,52-57,72-75, 88-93,105-108, 120-125; части кв. 4, 13, 14, 28, 29, 41-44, 58-60, 68-71, 76-78	Предназначен для сохранения природного комплекса Верхнеобского бора, охраны гнездовой черной аиста и крупных хищных птиц, комплекса ценных промысловых животных

Мероприятия по сохранению биологического разнообразия при использовании лесов

Согласно законодательству Российской Федерации в процессе использования лесов необходимо принимать меры по сохранению естественных экологических систем, природных ландшафтов и природных комплексов, биологического разнообразия лесов.

При использовании лесов подлежат сохранению объекты биоразнообразия (ключевые биотопы и ключевые объекты), имеющие большое значение, как среда обитания объектов растительного и животного мира, в том числе занесенных в Красную книгу Российской Федерации или Красную книгу Алтайского края.

Правильное выделение объектов биоразнообразия будет способствовать сохранению значительной доли видового разнообразия лесных экосистем при полном или частичном исключении из хозяйственной деятельности относительно малых по площади лесных участков. Объекты биоразнообразия должны сохраняться как в эксплуатационных лесах, так и в защитных лесах.

Выделение неэксплуатационных участков в целях сохранения биологического разнообразия лесов осуществляется в соответствии с действующим законодательством.

Меры по сохранению биоразнообразия осуществляются всеми лицами, использующими леса.

Объекты биоразнообразия могут определяться как при отводе лесосек, так и непосредственно при разработке лесосеки. Для сохранения отдельных объектов выделяются буферные зоны, поскольку хозяйственная деятельность в непосредственной близости от таких объектов зачастую приводит к утрате их свойств, ценных для сохранения биоразнообразия.

В случае получения информации о конкретных ранее неизвестных местах обитания редких и исчезающих видов растений и животных, лицам, использующим леса, рекомендуется направлять эту информацию в орган исполнительной власти, осуществляющий реализацию государственной политики в области охраны окружающей среды.

В соответствии со статьей 60 Федерального закона «Об охране окружающей среды» в целях охраны и учета редких и находящихся под угрозой исчезновения растений, животных и других организмов учреждаются Красная книга РФ и красные книги субъектов РФ. Растения, животные и другие организмы, относящиеся к видам, занесенным в красные книги, повсеместно подлежат изъятию из хозяйственного использования. Запрещается деятельность, ведущая к сокращению численности этих растений, животных и других организмов и ухудшающая среду их обитания.

Согласно статье 24 Федерального закона «О животном мире» действия, которые могут привести к гибели, сокращению численности или нарушению среды обитания объектов животного мира, занесенных в Красные книги, не допускаются. Юридические лица и граждане, осуществляющие хозяйственную деятельность на территориях и акваториях, где обитают животные, занесенные в Красные книги, несут ответственность за сохранение и воспроизводство этих объектов животного мира в соответствии с законодательством РФ и законодательством субъектов РФ.

Лица, которым лесные участки предоставлены в постоянное (бессрочное) пользование или аренду, планы по сохранению объектов биоразнообразия, мероприятия по охране объектов животного и растительного мира, водных объектов предусматривают в проекте освоения лесов.

При составлении технологической карты лесосеки рекомендуется вносить в нее информацию об объектах биоразнообразия и их буферных зонах.

Размещение погрузочных пунктов, трасс магистральных и пасечных волоков, дорог, производственных, бытовых площадок на лесосеке производится с учетом сохранения видов (пород) деревьев и кустарников, заготовка древесины которых не допускается, а также других ценных объектов, указанных в лесохозяйственном регламенте.

Перед началом разработки лесосеки лицам, использующим леса, рекомендуется ознакомить всех лиц, непосредственно осуществляющих рубку, с количеством и местонахождением объектов биоразнообразия на лесосеке.

Ключевой биотоп – это лесной участок, имеющий особое значение для сохранения биологического разнообразия, поддержания средозащитных свойств лесов.

Перечень ключевых биотопов и необходимые меры по сохранению биоразнообразия:

1. Опушки лесов естественного происхождения, граничащие с безлесными пространствами. Опушки лесов шириной 100 м от границы с безлесными пространствами. Являются местами обитания многих уязвимых видов. Запрещается проведение чересполосных рубок, группово-выборочных рубок, сплошных рубок, за исключением санитарных.

2. Заболоченные участки лесов в бессточных понижениях (согры). Регулируют водный режим и микроклимат, являются местообитаниями редких и исчезающих видов животных и растений. Избыточно увлажненные почвы, угнетенный древостой, высокая фауна, преобладающие типы лесорастительных условий – травяно-болотные. Буферная (охранная) зона устанавливается от естественного контура биотопа:

шириной 50 метров – в случае проведения сплошных рубок;

шириной 25 метров – в случае проведения выборочных рубок. При проведении выборочных чересполосных рубок расстояние от вырубленной полосы до охраняемого участка должно составлять не менее 50 метров.

В буферной зоне допускается только вырубка погибших и поврежденных лесных насаждений.

3. Окраины болот, болота с редким лесом и участки леса среди болот. Регулируют водный режим и микроклимат, характеризуются повышенным биоразнообразием, являются местообитаниями редких и исчезающих видов животных и растений. Буферная (охранная) зона устанавливается от естественного контура биотопа шириной, равной прибрежной защитной полосе.

В буферной зоне допускается только вырубка погибших и поврежденных лесных насаждений.

4. Участки леса вокруг водных объектов (вдоль ручьев, мелких рек, вокруг озёр, родников). Поддерживают гидрологический режим, предотвращают эрозию, характеризуются повышенным биоразнообразием, являются миграционными коридорами и местообитаниями редких и исчезающих видов животных и растений. Вдоль береговой линии водных объектов сохраняется буферная (охранная) зона шириной, равной прибрежной защитной полосе.

В буферной зоне допускается только вырубка погибших и поврежденных лесных насаждений.

5. Участки леса на крутых склонах. Насаждения на горных склонах, склонах высоких гряд в борях, бортах балок и оврагов крутизной более 30 градусов. Предотвращают эрозию склонов, обладают защитными свойствами для убежищ животных. На оврагах в буферную (охранную) зону включается полоса леса шириной не менее 50 метров у подошвы и у вершины склона оврага.

В буферной зоне допускается только вырубка погибших и поврежденных лесных насаждений.

6. Источники обсеменения, состоящие из хвойных пород среди древостоя лиственных пород. Сохраняются локальные участки по естественным границам биотопа.

7. Участки леса с наличием старовозрастной осины (редкостойный осиновый лес с высокотравным покровом). Выделение данного ключевого биотопа осуществляется в лесорастительных условиях черневой тайги. Старовозрастные осинники являются местообитаниями видов неморальной флоры, а также редких и исчезающих видов растений и животных.

Сохраняются участки леса с наличием старовозрастной осины от 5 и более единиц.

Рекомендуется оставлять и одиночные деревья осины диаметром более 40 см или их группы обязательно в окружении деревьев других пород для смягчения изменений среды после рубки.

В случае проведения сплошных и чересполосных рубок сохраняются участки площадью от 0,5 до 3 га с буферной (охранной) зоной шириной 30 метров от естественных границ биотопа. Количество сохраняемых участков должно быть не менее 1 участка на лесосеку при их наличии.

8. Участки темнохвойных лесов среди древостоя светлохвойных и лиственных пород. Сохранение ельников естественного происхождения крайне важно для приобских боров, в которых они редко встречаются небольшими компактными массивами, как правило, вокруг болот. Ключевые биотопы выделяются по естественным границам доминирования темнохвойных пород с буферной зоной шириной 30 м. Если таких участков несколько, и при выделении буферных зон они перекрываются, то выделяется единый ключевой биотоп.

9. Участки группового или единичного произрастания локально редких пород деревьев, и деревьев, внесённых в Красную книгу Алтайского края. Единичные экземпляры или групповое произрастание следующих видов: лиственница сибирская (для приобских боров); ель сибирская (для приобских боров). Единичные деревья указанных пород естественного происхождения оставляются в нетронутом состоянии. В случае группового произрастания деревья указанных пород объединяются в один участок, при этом сохраняются деревья прочих пород внутри участка. Ключевой биотоп выделяется по естественным границам участка произрастания перечисленных видов с буферной зоной шириной 20 м. Допускается рубка только погибших экземпляров деревьев.

10. Глухариные токовища. Буферная (охранная) зона выделяется в радиусе 300 метров вокруг глухариных токов (из расчета не более 3 таких участков на 10 тыс. га лесов). Допускается рубка только погибших и отмирающих деревьев.

11. Места обитания редких и находящихся под угрозой исчезновения видов растений, животных, грибов, лишайников, занесённых в Красную книгу РФ, Красную книгу Алтайского края (далее – «виды занесенные в

Красную книгу»). На лесном участке могут произрастать некоторые виды, занесенные в Красную книгу. В случае обнаружения на лесосеке видов, занесенных в Красную книгу, принимаются меры по сохранению их мест обитания.

В качестве таких мер рекомендуется: выделение буферной зоны размером не менее 20 м от места обитания, перенос сроков рубок, применение специализированных технологий и др. При выделении буферной зоны в ее пределах не проводятся все виды рубок и любые виды хозяйственной деятельности, способные оказать негативное воздействие (включая фактор беспокойства) на охраняемые объекты растительного и животного мира и среду их обитания. Допускается рубка только погибших и отмирающих деревьев.

Установление границ буферной зоны, а также выбор иных мер по сохранению редких видов должны учитывать особенности биологии и экологии редких видов, в том числе лимитирующие факторы, указанные в Красной книге РФ и (или) Красной книге Алтайского края.

Ключевые биотопы, перечисленные в пунктах 1, 3, 4, 5, 10, 11, сохраняются для их учета при последующем лесоустройстве и выделения особо защитных участков лесов в соответствии с действующим законодательством.

Ключевой объект – это отдельные природные объекты, элементы лесных экосистем, имеющие особое значение для сохранения биологического разнообразия.

Перечень ключевых объектов и необходимые меры охраны:

1. Участки леса на выходах скальных пород, каменистых участках, карстовых образованиях (каменистые россыпи, скальные обнажения, скалы-останцы, крупные валуны, карстовые формы рельефа). Данный ключевой объект выделяется в случае назначения сплошной либо чересполосной рубки. Защищают от водной и почвенной эрозии, характеризуются повышенным видовым разнообразием. Буферная (охранная) устанавливается шириной 30 метров от естественных границ выхода горных пород или карстовых образований.

2. Крупномерный валеж на разной стадии разложения. Упавшие в результате естественных процессов стволы всех пород деревьев диаметром более 30 см разной степени разложения. Являются необходимым субстратом для выживания уязвимых и требовательных к условиям среды видов растений, животных и грибов, местом гнездования птиц, местами зимовки некоторых амфибий и рептилий, в том числе редких и находящихся под угрозой исчезновения видов. Крупномерный валеж оставляется в нетронутом состоянии в количестве из расчета 5 деревьев на 1 га. Прокладка волоков осуществляется с учетом сохранения валежа.

3. Деревья с гнёздами и дуплами, а также гнездопригодные сухостойные деревья лиственных и хвойных пород; высокие пни; обломанные на различной высоте (остолопы), старовозрастные, а также наиболее крупные, живые старовозрастные деревья, диаметр и возраст

которых значительно больше среднего для данных насаждений и в данном древостое на выделе (деревья – «патриархи») и нестандартные деревья.

Дуплистые деревья являются убежищами и местами размножения многих видов насекомых, птиц и млекопитающих, в том числе редких и исчезающих видов. Деревья с дуплами не подлежат рубке, вокруг таких деревьев выделяется буферная (охранная) зона радиусом 30 метров при проведении сплошной рубки. При проведении выборочных чересполосных рубок, расстояние от вырубаемой полосы до охраняемого объекта должно составлять не менее 30 метров.

Деревья с мелкими гнёздами (диаметром до 0,4 метра) рубке не подлежат, полностью сохраняется окружающий древостой вокруг таких деревьев, выделяется буферная (охранная) зона радиусом 50 метров при проведении сплошной рубки. При проведении выборочных чересполосных рубок, расстояние от вырубаемой полосы до охраняемого объекта должно составлять не менее 50 метров.

Деревья с гнёздами диаметром 0,4-1 метра рубке не подлежат, полностью сохраняется окружающий древостой, вокруг таких деревьев выделяется буферная (охранная) зона радиусом 200 метров при проведении сплошной рубки. При проведении выборочных чересполосных рубок, расстояние от вырубаемой полосы до охраняемого объекта должно составлять не менее 200 метров.

Деревья с крупными гнёздами (диаметром более 1 метра) рубке не подлежат, полностью сохраняется окружающий древостой, вокруг таких деревьев выделяется буферная (охранная) зона радиусом до 300 метров при проведении сплошных рубок. При проведении выборочных чересполосных рубок, расстояние от вырубаемой полосы до охраняемого объекта должно составлять не менее 300 метров.

Указанные в абзацах 2-5 настоящего пункта буферные (охранные) зоны выделяются в случае проведения сплошных и чересполосных рубок. При проведении выборочных рубок буферные (охранные) зоны выделяются только в период размножения и кормления потомства (с 15 марта до 15 июля). После окончания периода размножения и кормления потомства в буферных зонах мест обитания видов, не включенных в Красные книги Российской Федерации и Алтайского края, могут проводиться выборочные рубки с сохранением вышеперечисленных деревьев.

Кроме того, при проведении рубок сохраняются гнездопригодные деревья диаметром более 50 см (крупные сухостойные и усыхающие старовозрастные деревья, живые деревья с обширной кроной; единичные крупные фаутные деревья или нестандартные деревья, особенно, с дуплами и расщепами ствола), не представляющие угрозы для жизни и здоровья работников при разработке лесосек, не усиливающие пожарную опасность, не ухудшающие санитарного состояния лесов, в нетронутом состоянии в количестве от 1 до 3 шт. на 10 гектар в среднем по лесному кварталу. Желательно оставлять деревья разных пород.

4. Убежища животных (жилые норы, логовища, берлоги). Для сохранения жилых нор, логовищ, берлог животных выделяется буферная (охранная) зона радиусом 50-100 метров (в зависимости от размера убежища) в случае проведения сплошных и чересполосных рубок. При проведении выборочных рубок буферные (охранные) зоны сохраняются только в период размножения и кормления потомства (с 15 марта до 15 июля). После окончания периода размножения и кормления потомства в буферных зонах мест обитания видов, не включенных в Красные книги Российской Федерации и Алтайского края, могут проводиться выборочные рубки с сохранением вышеперечисленных объектов.

5. Муравейники. Для предотвращения вспышек массового размножения хвоелистогрызущих вредителей должны сохраняться муравейники. Вокруг муравейников высотой более 0,5 м выделяется буферная (охранная) зона с запретом рубок в радиусе 10 метров, а мероприятия проводятся способами, исключаящими воздействие на муравейник.

6. Природные солонцы (естественный выход солей на поверхность почвы). В целях сохранения защитных условий выделяется буферная (охранная) зона с запретом рубок в радиусе 100 метров вокруг солонцов, используемых дикими копытными животными.»;

таблицу 1.2.1. «Виды разрешенного использования лесов на территории Боровлянского лесничества» раздела 1.2 изложить в следующей редакции:

Таблица 1.2.1

**Виды разрешенного использования лесов
на территории Боровлянского лесничества**

Виды разрешенного использования лесов	Участковое лесничество, в т.ч. урочища (лесные участки в составе участковых лесничеств)	Перечень кварталов или их частей	Площадь, га
Заготовка древесины (с ограничениями в ООПТ и ОЗУ)	Ярковское	1-113	16706
	Южаковское	1-126	18047
	Боровлянское	1-210	30021
	Зональное	1-157	22600
	Акутихинское	1-230, в т.ч. 218-230 быв. сельс. леса	34771
	Клепиковское	1-164, в т.ч. 153-163 быв. сельс. леса	22116
	Червянское	1-165	37868
	Чеканихинское	1-186, в т.ч. 185,186 – быв. сельс. леса	24276
	Обское	1-124	22636
	Всего:		229041

Заготовка живицы (с ограничениями в ООПТ и ОЗУ)	Ярковское	1-113	(соответстве нно площади расчетной лесосеки по рубкам спелых и перестойны х насаждений)
	Южаковское	1-126	
	Боровлянское	1-210	
	Зональное	1-157	
	Акутихинское	1-230, в т.ч. 218-230 быв. сельс. леса	
	Клепиковское	1-164, в т.ч. 153-163 быв. сельс. леса	
	Червянское	1-165	
	Чеканихинское	1-186, в т.ч. 185,186 – быв. сельс. леса	
Заготовка и сбор недревесных лесных ресурсов (с ограничениями в ОЗУ, зеленых зонах)	Обское	1-124	
	Ярковское	1-113	16706
	Южаковское	1-126	18047
	Боровлянское	1-210	30021
	Зональное	1-157	22600
	Акутихинское	1-230, в т.ч. 218-230 быв. сельс. леса	34771
	Клепиковское	1-164, в т.ч. 153-163 быв. сельс. леса	22116
	Червянское	1-165	37868
	Чеканихинское	1-186, в т.ч. 185,186 – быв. сельс. леса	24276
	Обское	1-124	22636
Всего:		229041	
Заготовка пищевых лесных ресурсов и сбор лекарственных растений (с ограничениями в ООПТ)	Ярковское	1-113	16706
	Южаковское	1-126	18047
	Боровлянское	1-210	30021
	Зональное	1-157	22600
	Акутихинское	1-230, в т.ч. 218-230 быв. сельс. леса	34771
	Клепиковское	1-164, в т.ч. 153-163 быв. сельс. леса	22116
	Червянское	1-165	37868
	Чеканихинское	1-186, в т.ч. 185,186 – быв. сельс. леса	24276
	Обское	1-124	22636
	Всего:		229041
Осуществление видов деятельности в сфере охотничьего хозяйства (с ограничениями в ООПТ и ОЗУ)	Ярковское	1-6, 9ч., 10ч., 11, 12, 14-113	15973
	Южаковское	1-126	18047
	Боровлянское	1-210	30021
	Зональное	1-157	22600
	Акутихинское	1-230, в т.ч. 218-230 быв. сельс. леса	34771
	Клепиковское	1-164, в т.ч. 153-163 быв. сельс. леса	22116
	Червянское	1-165	37868
	Чеканихинское	1-186, в т.ч. 185,186 – быв. сельс. леса	24276
	Обское	1-124	22636
	Всего:		228308

На территории ООПТ использование лесов для осуществления деятельности в сфере охотничьего хозяйства допускается лишь в части проведения биотехнических и других мероприятий, связанных с задачами заказников. На территории заказников запрещена промысловая, спортивная, любительская охота.

Ведение сельского хозяйства (с ограничениями в зеленых зонах, ООПТ и ОЗУ)	Ярковское	1-113	16706
	Южаковское	1-126	18047
	Боровлянское	1-210	30021
	Зональное	1-157	22600
	Акутихинское	1-230, в т.ч. 218-230 быв. сельс. леса	34771
	Клепиковское	1-164, в т.ч. 153-163 быв. сельс. леса	22116
	Червянское	1-165	37868
	Чеканихинское	1-186, в т.ч. 185,186 – быв. сельс. леса	24276
	Обское	1-124	22636
	Всего:		229041
Осуществление научно-исследовательской деятельности, образовательной деятельности	Ярковское	1-113	16706
	Южаковское	1-126	18047
	Боровлянское	1-210	30021
	Зональное	1-157	22600
	Акутихинское	1-230, в т.ч. 218-230 быв. сельс. леса	34771
	Клепиковское	1-164, в т.ч. 153-163 быв. сельс. леса	22116
	Червянское	1-165	37868
	Чеканихинское	1-186, в т.ч. 185,186 – быв. сельс. леса	24276
	Обское	1-124	22636
	Всего:		229041
Осуществление рекреационной деятельности. (с ограничениями в ООПТ).	Ярковское	1-113	16706
	Южаковское	1-126	18047
	Боровлянское	1-210	30021
	Зональное	1-157	22600
	Акутихинское	1-230, в т.ч. 218-230 быв. сельс. леса	34771
	Клепиковское	1-164, в т.ч. 153-163 быв. сельс. леса	22116
	Червянское	1-165	37868
	Чеканихинское	1-186, в т.ч. 185,186 – быв. сельс. леса	24276
	Обское	1-124	22636
	Всего:		229041
Выращивание лесных плодовых, ягодных, декоративных растений, лекарственных растений	Ярковское	1-113	16706
	Южаковское	1-126	18047
	Боровлянское	1-210	30021
	Зональное	1-157	22600
	Акутихинское	1-230, в т.ч. 218-230 быв. сельс. леса	34771
	Клепиковское	1-164, в т.ч. 153-163 быв. сельс. леса	22116
	Червянское	1-165	37868
	Чеканихинское	1-186, в т.ч. 185,186 – быв. сельс. леса	24276
	Обское	1-124	22636
	Всего:		229041
Выполнение работ по геологическому изучению недр,	Ярковское	1-113	16706
	Южаковское	1-126	18047
	Боровлянское	1-210	30021
	Зональное	1-157	22600

разработка месторождений полезных ископаемых (с ограничениями в зеленых зонах, ООПТ и ОЗУ)	Акутихинское	1-230, в т.ч. 218-230 быв. сельс. леса	34771
	Клепиковское	1-164, в т.ч. 153-163 быв. сельс. леса	22116
	Червянское	1-165	37868
	Чеканихинское	1-186, в т.ч. 185,186 – быв. сельс. леса	24276
	Обское	1-124	22636
	Всего:		229041
Строительство и эксплуатация водохранилищ и иных искусственных водных объектов, а также гидротехнических сооружений, морских портов, морских терминалов, речных портов, причалов (с ограничениями в ООПТ и ОЗУ)	Ярковское	1-113	16706
	Южаковское	1-126	18047
	Боровлянское	1-210	30021
	Зональное	1-157	22600
	Акутихинское	1-230, в т.ч. 218-230 быв. сельс. леса	34771
	Клепиковское	1-164, в т.ч. 153-163 быв. сельс. леса	22116
	Червянское	1-165	37868
	Чеканихинское	1-186, в т.ч. 185,186 – быв. сельс. леса	24276
	Обское	1-124	22636
Всего:		229041	
Создание лесных плантаций и их эксплуатация		не допускается	
Строительство, реконструкция, эксплуатация линейных объектов (с ограничениями в ООПТ, ОЗУ, зеленых зонах)	Ярковское	1-113	16706
	Южаковское	1-126	18047
	Боровлянское	1-210	30021
	Зональное	1-157	22600
	Акутихинское	1-230, в т.ч. 218-230 быв. сельс. леса	34771
	Клепиковское	1-164, в т.ч. 153-163 быв. сельс. леса	22116
	Червянское	1-165	37868
	Чеканихинское	1-186, в т.ч. 185,186 – быв. сельс. леса	24276
	Обское	1-124	22636
Всего:		229041	
Осуществление религиозной деятельности	Ярковское	1-113	16706
	Южаковское	1-126	18047
	Боровлянское	1-210	30021
	Зональное	1-157	22600
	Акутихинское	1-230, в т.ч. 218-230 быв. сельс. леса	34771
	Клепиковское	1-164, в т.ч. 153-163 быв. сельс. леса	22116
	Червянское	1-165	37868
	Чеканихинское	1-186, в т.ч. 185,186 – быв. сельс. леса	24276
	Обское	1-124	22636
Всего:		229041	

Переработка древесины и иных лесных ресурсов		не допускается	
Выращивание посадочного материала лесных растений (саженцев, сеянцев)	Ярковское	1-113	16706
	Южаковское	1-126	18047
	Боровлянское	1-210	30021
	Зональное	1-157	22600
	Акутихинское	1-230, в т.ч. 218-230 быв. сельс. леса	34771
	Клепиковское	1-164, в т.ч. 153-163 быв. сельс. леса	22116
	Червянское	1-165	37868
	Чеканихинское	1-186, в т.ч. 185,186 – быв. сельс. леса	24276
	Обское	1-124	22636
	Всего:		229041
Иные виды, определенные в соответствии с частью 2 статьи 6 Лесного Кодекса РФ	Ярковское	1-113	16706
	Южаковское	1-126	18047
	Боровлянское	1-210	30021
	Зональное	1-157	22600
	Акутихинское	1-230, в т.ч. 218-230 быв. сельс. леса	34771
	Клепиковское	1-164, в т.ч. 153-163 быв. сельс. леса	22116
	Червянское	1-165	37868
	Чеканихинское	1-186, в т.ч. 185,186 – быв. сельс. леса	24276
	Обское	1-124	22636
	Всего:		229041

Примечание:

1) ООПТ – особо охраняемые природные территории (заказники, памятники природы и т.п.);

2) ОЗУ – особо защитные участки лесов;

3) в границах ООПТ и ОЗУ – разрешенное использование лесов с учетом ограничений и запретов для существующих и утвержденных ООПТ и ОЗУ, а также для проектируемых ООПТ и ОЗУ после их утверждения;

4) в границах зеленых зон - разрешенное использование лесов с учетом ограничений и запретов для зеленых зон.

в Главе 2:

в разделе 2.1:

таблицу 2.1.1 «Расчетная лесосека (ежегодный объем) по выборочным рубкам спелых и перестойных лесных насаждений на срок действия лесохозяйственного регламента Боровлянского лесничества» подраздела 2.1.1 изложить в следующей редакции:

таблицу 2.1.2.1 «Ежегодный допустимый объем изъятия древесины в средневозрастных, приспевающих, спелых, перестойных лесных насаждениях при уходе за лесами (в границах Боровлянского лесничества)» подраздела 2.1.2 изложить в следующей редакции:

Таблица 2.1.2.1.

Ежегодный допустимый объем изъятия древесины в средневозрастных, приспевающих, спелых, перестойных лесных насаждениях при уходе за лесами (в границах Боровлянского лесничества)

№ п/п	Показатели	Ед. изм.	Виды ухода за лесами			РЕД (Рубки единичных деревьев)	Итого
			Прореживание	Прокладная	Рубки реконструкции		
Хвойные:							
1	Выявленный фонд по лесоводственным требованиям	га	3391,9	7787,5		4037,7	15217,1
		тыс.м ³	161,16	421,96		72,42	655,53
2	Срок вырубki или уборки	лет	10	10		10	10
3	Ежегодный допустимый объем изъятия древесины:						
	площадь	га	339,2	763,3		403,7	1506,2
	выбираемый запас, Корневой:	тыс.м ³	16,12	41,29		7,24	64,64
	ликвидный	тыс.м ³	14,24	36,74		6,17	57,15
	деловой	тыс.м ³	10,61	31,52		4,37	46,50
Лиственные:							
1	Выявленный фонд по лесоводственным требованиям	га	480,0	278,0		4790,0	5548,0
		тыс.м ³	8,71	7,47		74,53	90,71
2	Срок вырубki или уборки	лет	10	10		10	10
3	Ежегодный допустимый объем изъятия древесины:						
	площадь	га	48,0	27,8		479,0	554,8
	выбираемый запас, Корневой:	тыс.м ³	0,87	0,75		7,45	9,07
	ликвидный	тыс.м ³	0,73	0,52		6,17	7,42
	деловой	тыс.м ³	0,21	0,21		2,13	2,55
Всего рубок ухода:							
1	Выявленный фонд по лесоводственным требованиям	га	3871,9	8065,5		8827,7	20765,1
		тыс.м ³	169,86	429,43		146,95	746,24
2	Срок вырубki или уборки	лет	10	10		10	

3	Ежегодный допустимый объем изъятия древесины:						
	площадь	га	387,2	791,1		882,7	2061,0
	выбираемый запас, Корневой:	тыс.м 3	16,99	42,03		14,70	73,71
	ликвидный	тыс.м 3	14,97	37,26		12,34	64,57
	деловой	тыс.м 3	10,82	31,73		6,50	49,05

подраздел 2.1.3 «Расчетная лесосека (ежегодный допустимый объем изъятия древесины) по всем видам рубок» раздела 2.1 изложить в следующей редакции:

Таблица 2.1.3.

Расчетная лесосека (ежегодный допустимый объем изъятия древесины) по всем видам рубок
(в границах Боровлянского лесничества)

площадь – га; запас – тыс. м³

Хозяйства	Ежегодный допустимый объем изъятия древесины														
	при рубке спелых и перестойных лесных насаждений (выборочные)			при рубке лесных насаждений при уходе за лесами			при рубке поврежденных и погибших насаждений			прочие рубки*			всего		
	площадь	запас		площадь	Запас		площадь	запас		площадь	запас		площадь	Запас	
		ликвидный	деловой		ликвидный	деловой		ликвидный	деловой		ликвидный	деловой		ликвидный	деловой
Хвойные	673,3	42,58	34,25	1506,2	57,15	46,50	2236,4	57,79	29,60	242,1	14,68	10,43	4658,0	172,20	120,78
Мягколиственные	2994,6	115,99	44,60	554,8	7,42	2,55	327,2	6,24	2,53	297,7	10,42	2,27	4174,3	140,07	51,95
Итого:	3667,9	158,57	78,85	2061,0	64,57	49,05	2563,6	64,03	32,13	539,8	25,10	12,71	8832,3	312,27	172,74

<*> - в т.ч. при рубках, связанных с созданием лесной инфраструктуры в целях охраны, защиты, воспроизводства лесов (разрубка, расчистка квартальных, граничных просек, визиров, строительство, ремонт, эксплуатация лесохозяйственных и противопожарных дорог, устройство противопожарных разрывов и т.п.).

таблицу 2.6.2.1 «Параметры использования лесов для ведения сельского хозяйства (в границах Боровлянского лесничества)» подраздела 2.6.2 раздела 2.6 изложить в следующей редакции:

Таблица 2.6.2.1.

Параметры использования лесов для ведения сельского хозяйства
(в границах Боровлянского лесничества)

№№ пп	Виды пользования	Единицы измерения	Ежегодный допустимый объем
1.	Использование пашни	га	5
2	Сенокошение	га/тонн	2407/2407
3.	Выпас сельскохозяйственных животных	га/голов	3548/989
	а) в лесу (непокрытые лесной растительностью земли: 4 га на 1 голову)	га/голов	3142/786
	б) на выгонах, пастбищах (2 га на 1 голову):	га/голов	406/203
4.	Пчеловодство		
	а) площадь медоносов и запас при 30% покрытии, в том числе:	га/т	19445/323,7
	ивы	га/т	733/34,0
	акация желтая	га/т	400/12,1
	малина	га/т	910/19,1
	шиповник	га/т	1500/31,5
	крапива	га/т	2902/87

	лесное разнотравье	га/т	13000/140
	б) медопродуктивность при 100% покрытии, кг с 1 га, в том числе:	кг/га	
	ивы	кг/га	150
	акация желтая		100
	малина	кг/га	70
	шиповник	кг/га	70
	крапива	кг/га	100
	лесное разнотравье	кг/га	15
	в) возможность к содержанию количества пчелосемей	Кол-во пчелосемей	8092
5.	Рыборазведение	га/тонн	1000/1000

Примечание: в границах ООПТ и ОЗУ – разрешенное использование лесов с учетом ограничений и запретов для существующих и утвержденных ООПТ и ОЗУ, а также для проектируемых ООПТ и ОЗУ после их утверждения.»;

в подразделе 2.11.1 раздела 2.11 абзац второй изложить в следующей редакции:

«Для выполнения работ по геологическому изучению недр, для разработки месторождений полезных ископаемых лесные участки предоставляются в аренду. На основании разрешений органов государственной власти, органов местного самоуправления в пределах их полномочий, определенных в соответствии со статьями 81 - 84 Лесного кодекса РФ, допускается выполнение работ по геологическому изучению недр на землях лесного фонда без предоставления лесного участка, если выполнение таких работ не влечет за собой проведение рубок лесных насаждений, строительство объектов капитального строительства.»;

в разделе 2.12 слова «специализированных портов» заменить словами «морских портов, морских терминалов, речных портов, причалов»;

в разделе 2.17:

в подразделе 2.17.2.1.3. таблицу 2.17.2.1.3. «Параметры санитарно-оздоровительных мероприятий на территории Боровлянского лесничества» изложить в следующей редакции:

Таблица 2.17.2.3

Параметры санитарно-оздоровительных мероприятий
на территории Боровлянского лесничества

№ п/п	Показатели	Ед. изм.	Рубка погибших и поврежденных лесных насаждений			Уборка сухостоя	Очистка захламленности	Итого
			Всего сан. рубок	сплошная	выборочная			
			Хвойные:					
1	Выявленный фонд по лесоводственным требованиям	га	5006,0	35,8	4970,2		1492,5	6498,5
		м ³	160492	4480	156012		17136	177628
2	Срок вырубки или уборки	лет		3	3		3	
3	Ежегодный допустимый объем изъятия древесины:							

	площадь	га	1738,9	17,0	1721,9		497,5	2236,4
	выбираемый запас, Корневой:	м ³	58912	2300	56612		5712	64624
	ликвидный	м ³	52200	1880	50320		5593	57793
	деловой	м ³	29059	1070	27989		542	29601
			Лиственные:					
1	Выявленный фонд по	га	977,8	24,0	953,8			977,8
	лесоводственным требованиям	м ³	21920	1400	20520			21920
2	Срок вырубки или уборки	лет		2,80	2,96			
3	Ежегодный допустимый объем изъятия древесины:							
	площадь	га	327,2	8,0	319,2			327,2
	выбираемый запас, Корневой:	м ³	7440	500	6940			7440
	ликвидный	м ³	6240	400	5840			6240
	деловой	м ³	2530	0	2530			2530
			Всего санитарно- оздоровительных:					
1	Выявленный фонд по	га	5983,8	59,8	5924,0		1492,5	7476,3
	лесоводственным требованиям	м ³	182412	5880	176532		17136	199548
2	Срок вырубки или уборки	лет						
3	Ежегодный допустимый объем изъятия древесины:							
	площадь	га	2066,1	25,0	2041,1		497,5	2563,6
	выбираемый запас, Корневой:	м ³	66352	2800	63552		5712	72064
	ликвидный	м ³	58440	2280	56160		5593	64033
	деловой	м ³	31589	1070	30519		542	32131

в Главе 3:
раздел 3.2 «Ограничения по видам особо защитных участков лесов»
изложить в следующей редакции:

«3.2. Ограничения по видам особо защитных участков лесов

Кроме ограничений по использованию лесов, связанных с видами целевого назначения лесов, лесным законодательством предусмотрены ограничения, обусловленные выделением особо защитных участков лесов. В таблице 3.2.1. приведен перечень особо защитных участков лесов в соответствии с Лесным кодексом РФ.

Таблица 3.2.1.

Ограничения по видам особо защитных участков лесов

№ п/п	Виды особо защитных участков лесов (ОЗУ)	Ограничения по использованию лесов

<p>1. Другие особо защитные участки лесов: - участки лесов вокруг глухаринных токов; - участки лесов вокруг сельских населенных пунктов и садовых товариществ</p> <p>2. Объекты лесного семеноводства: - постоянные лесосеменные участки</p>	<p>На особо защитных участках лесов проведение выборочных рубок допускается только в целях вырубки погибших и поврежденных лесных насаждений (п.3 ст. 107 ЛК РФ).</p> <p>на ОЗУ запрещается:</p> <p>1) создание лесоперерабатывающей инфраструктуры (ст.14 ЛК РФ); 2) проведение сплошных рубок лесных насаждений, за исключением случаев, предусмотренных частью 4 статьи 17, частью 5.1 статьи 21 Лесного кодекса РФ (ст.107 ЛК РФ); 3) ведение сельского хозяйства, за исключением сенокосения и пчеловодства (ст.107 ЛК РФ); 4) размещение объектов капитального строительства, за исключением линейных объектов и гидротехнических сооружений (ст.107 ЛК РФ)</p>
---	--

Примечание. Местоположение и площадь особо защитных участков лесов указываются при их проектировании при лесоустройстве.

Особо защитные участки лесов на территории Боровлянского лесничества устанавливаются на основании:

- ч. 3 статьи 102 ЛК РФ;
- Лесоустроительной инструкции;
- Водного Кодекса Российской Федерации.

В соответствии со статьей 81 ЛК РФ отнесение лесов к защитным лесам и выделение особо защитных участков лесов, а также установление их границ, относится к полномочиям органов государственной власти Российской Федерации.»;

приложение 1 к регламенту «Перечень нормативных правовых актов» изложить в редакции согласно приложению № 1 к настоящему приказу;

дополнить регламент приложением 5 в редакции согласно приложению № 2 к настоящему приказу;

карту-схему распределения лесов по лесорастительным зонам и лесным районам, карту-схему распределения лесов по целевому назначению и защитных лесов по категориям, карту-схему расположения участков лесничеств утвердить в прилагаемой редакции.

2. Настоящий приказ вступает в силу со дня его опубликования на «Официальном Интернет-портале правовой информации» (www.pravo.gov.ru).

3. Контроль за исполнением настоящего приказа возложить на заместителя начальника Главного управления, начальника управления лесами Черных В.А.

Начальник Главного управления



В.Н. Попрядухин

Приложение № 1

к приказу Главного управления
природных ресурсов и экологии
Алтайского края
от 17.06.2016 г. № 88

ПЕРЕЧЕНЬ
нормативных правовых актов

Федеральные законы Российской Федерации

№№ п/п	Наименование, дата и номер документа
1	Лесной кодекс Российской Федерации
2	Земельный кодекс Российской Федерации
3	Водный кодекс Российской Федерации
4	от 24.04.1995 № 52-ФЗ «О животном мире»
5	от 26.09.1997 № 125-ФЗ «О свободе совести и религиозных объединениях»
6	от 31.03.1999 № 69-ФЗ «О газоснабжении в Российской Федерации»
7	от 08.08.2001 № 129-ФЗ «О государственной регистрации юридических лиц и индивидуальных предпринимателей»
8	от 10.01.2002 № 7-ФЗ «Об охране окружающей среды»
9	от 04.12.2006 № 201-ФЗ «О введении в действие Лесного кодекса Российской Федерации»
10	от 08.11.2007 № 257-ФЗ «Об автомобильных дорогах и о дорожной деятельности в Российской Федерации и о внесении изменений в отдельные законодательные акты Российской Федерации»
11	от 24.07.2009 № 209-ФЗ «Об охоте и о сохранении охотничьих ресурсов и внесении изменений в отдельные законодательные акты Российской Федерации»

Постановления и распоряжения Правительства Российской Федерации

№№ п/п	Наименование, дата и номер документа
1	от 08.05.2007 № 273 «Об исчислении размера вреда, причиненного лесам вследствие нарушения лесного законодательства»
2	от 22.05.2007 № 310 «О ставках платы за единицу объема лесных ресурсов и ставках платы за единицу площади лесного участка, находящегося в федеральной собственности»
3	от 22.06.2007 № 394 «Об утверждении Положения об осуществлении федерального государственного лесного надзора (лесной охраны)»
4	от 22.06.2007 № 395 «Об установлении максимального объема древесины, подлежащей заготовке лицом, группой лиц»
5	от 29.06.2007 № 414 «Об утверждении Правил санитарной безопасности в лесах»
6	от 30.06.2007 № 417 «Об утверждении Правил пожарной безопасности в лесах»
7	от 30.06.2007 № 419 «О приоритетных инвестиционных проектах в области освоения лесов»
8	от 16.04.2011 № 281 «О мерах противопожарного обустройства лесов»
9	от 05.05.2011 № 344 «Об утверждении Правил привлечения сил и средств подразделений пожарной охраны для ликвидации чрезвычайной ситуации в лесах, возникшей вследствие лесных пожаров»

10	от 17.05.2011 № 376 «О чрезвычайных ситуациях в лесах, возникших вследствие лесных пожаров» (вместе с «Правилами введения чрезвычайных ситуаций в лесах, возникших вследствие лесных пожаров, и взаимодействия органов государственной власти, органов местного самоуправления в условиях таких чрезвычайных ситуаций»)
11	от 17.05.2011 № 377 «Об утверждении Правил разработки и утверждения плана тушения лесных пожаров и его формы»
12	от 18.05.2011 № 378 «Об утверждении Правил разработки сводного плана тушения лесных пожаров на территории субъекта Российской Федерации»
13	распоряжение от 17.07.2012 № 1283-р «Перечень объектов лесной инфраструктуры для защитных лесов, эксплуатационных лесов и резервных лесов»
14	от 27.11.2014 № 1261 «Об утверждении Положения о продаже лесных насаждений для заготовки древесины при осуществлении закупок работ по охране, защите и воспроизводству лесов»
15	от 21.09.2015 № 1003 «О типовом договоре аренды лесного участка»
16	от 31.10.2015 № 1178 «О типовом договоре купли-продажи лесных насаждений»

Приказы

Министерства природных ресурсов и экологии Российской Федерации, Федерального агентства лесного хозяйства

№№ п/п	Наименование, дата и номер документа
Приказы Министерства природных ресурсов и экологии Российской Федерации	
1	от 17.04.2007 № 101 «Об утверждении Особенности охраны лесов, разработки и осуществления профилактических и реабилитационных мероприятий в зонах радиоактивного загрязнения лесов»
2	от 16.07.2007 № 181 «Об утверждении Особенности использования, охраны, защиты, воспроизводства лесов, расположенных на особо охраняемых природных территориях»
3	от 16.07.2007 № 183 «Об утверждении Правил лесовосстановления»
4	от 16.07.2007 № 185 «Об утверждении Правил ухода за лесами»
5	от 28.03.2014 № 161 «Об утверждении видов средств предупреждения и тушения лесных пожаров, нормативов обеспеченности данными средствами лиц, использующих леса, норм наличия средств предупреждения и тушения лесных пожаров при использовании лесов»
6	от 23.06.2014 № 276 «Об утверждении Порядка осуществления мониторинга пожарной опасности в лесах и лесных пожаров»
7	от 18.08.2014 № 367 «Об утверждении Перечня лесорастительных зон Российской Федерации и Перечня лесных районов Российской Федерации»
8	от 01.12.2014 № 528 «Об утверждении Правил использования лесов для переработки древесины и иных лесных ресурсов»
9	от 25.12.2014 № 573 «Об установлении порядка представления отчета об использовании лесов и его формы, требований к формату отчета об использовании лесов в электронной форме»
10	от 16.01.2015 № 17 «Об утверждении формы лесной декларации, порядка ее заполнения и подачи, требований к формату лесной декларации в электронной форме»
11	от 20.01.2015 № 28 «Об установлении порядка представления отчета о воспроизводстве лесов и лесоразведении и его формы»
12	от 23.03.2015 № 129 «Об установлении порядка представления отчета об охране и защите лесов и его формы»

13	от 09.06.2015 № 182 «Об утверждении методического документа по обеспечению санитарной безопасности в лесах»
14	от 04.08.2015 № 340 «Об утверждении порядка организации и осуществления государственного лесопатологического мониторинга»
15	от 17.09.2015 № 400 «Об утверждении порядка использования районированных семян лесных растений основных лесных древесных пород»
16	от 28.10.2015 № 445 «Об утверждении порядка подготовки и заключения договора аренды лесного участка, находящегося в государственной или муниципальной собственности»
17	от 28.10.2015 № 446 «Об утверждении порядка подготовки и заключения договора купли-продажи лесных насаждений, расположенных на землях, находящихся в государственной или муниципальной собственности»
Приказы Федерального агентства лесного хозяйства	
1	от 15.10.2008 № 298 «Об определении количества лесничеств на территории Алтайского края и установлении их границ»
2	от 26.04.2010 № 143 «Об отнесении лесов на территории Алтайского края к ценным лесам, эксплуатационным лесам и установлении их границ»
3	от 14.12.2010 № 485 «Об утверждении Особенности использования, охраны, защиты, воспроизводства лесов, расположенных в водоохранных зонах, лесов, выполняющих функции защиты природных и иных объектов, ценных лесов, а также лесов, расположенных на особо защитных участках лесов»
4	от 27.12.2010 № 515 «Об утверждении Порядка использования лесов для выполнения работ по геологическому изучению недр, для разработки месторождений полезных ископаемых»
5	от 27.05.2011 № 191 «Об утверждении Порядка исчисления расчетной лесосеки»
6	от 30.05.2011 № 194 «Об утверждении Порядка ведения государственного лесного реестра»
7	от 10.06.2011 № 223 «Об утверждении Правил использования лесов для строительства, реконструкции, эксплуатации линейных объектов»
8	от 05.07.2011 № 287 «Об утверждении классификации природной пожарной опасности лесов и классификации пожарной опасности в лесах в зависимости от условий погоды»
9	от 19.07.2011 № 308 «Об утверждении Правил использования лесов для выращивания посадочного материала лесных растений (саженцев, сеянцев)»
10	от 01.08.2011 № 337 «Об утверждении Правил заготовки древесины»
11	от 05.10.2011 № 423 «Об утверждении типовой формы лесного плана субъекта Российской Федерации»
12	от 05.12.2011 № 510 «Об утверждении Правил использования лесов для выращивания лесных плодовых, ягодных, декоративных растений, лекарственных растений»
13	от 05.12.2011 № 511 «Об утверждении Правил заготовки пищевых лесных ресурсов и сбора лекарственных растений»
14	от 05.12.2011 № 512 «Об утверждении Правил заготовки и сбора недревесных лесных ресурсов»
15	от 05.12.2011 № 513 «Об утверждении Перечня видов (пород) деревьев и кустарников, заготовка древесины которых не допускается»
16	от 12.12.2011 № 516 «Об утверждении Лесостроительной инструкции»
17	от 22.12.2011 № 545 «Об утверждении порядка государственной или муниципальной экспертизы проекта освоения лесов»
18	от 23.12.2011 № 548 «Об утверждении правил использования лесов для осуществления научно-исследовательской деятельности, образовательной деятельности»

19	от 10.01.2012 № 1 «Об утверждении Правил лесоразведения»
20	от 24.01.2012 № 23 «Об утверждении Правил заготовки живицы»
21	от 21.02.2012 № 62 «Об утверждении правил использования лесов для осуществления рекреационной деятельности»
22	от 29.02.2012 № 69 «Об утверждении состава проекта освоения лесов и порядка его разработки»
23	от 04.04.2012 № 126 «Об утверждении Составов лесохозяйственных регламентов, порядка их разработки, сроков их действия и порядка внесения в них изменений»
24	от 13.04.2012 № 139 «Об утверждении Порядка проведения государственного учета лесного участка в составе земель лесного фонда»
25	от 27.04.2012 № 174 «Об утверждении Нормативов противопожарного обустройства лесов»
26	от 09.04.2005 № 105 «Об установлении возрастов рубок»

Законы и иные нормативные правовые акты Алтайского края

1	Закон Алтайского края от 10.09.2007 № 87-ЗС «О регулировании отдельных лесных отношений на территории Алтайского края»
2	Закон Алтайского края от 05.02.2008 № 5-ЗС «О порядке заготовки гражданами пищевых лесных ресурсов и сбора ими лекарственных растений для собственных нужд на территории Алтайского края»
3	Закон Алтайского края от 05.02.2008 № 6-ЗС «О порядке заготовки и сбора гражданами недревесных лесных ресурсов для собственных нужд на территории Алтайского края»
4	Закон Алтайского края от 03.06.2010 № 47-ЗС «Об установлении правил использования лесов для осуществления видов деятельности в сфере охотничьего хозяйства на территории Алтайского края»
5	Постановление Администрации Алтайского края от 12.08.2013 № 418 «Об утверждении схемы развития и размещения особо охраняемых природных территорий Алтайского края на период до 2025 года»
6	Постановление Администрации Алтайского края от 10.04.2014 № 220 «О памятниках природы краевого значения»
7	Постановление Администрации Алтайского края от 06.05.2014 № 175 «Об утверждении перечней должностных лиц Главного управления природных ресурсов и экологии Алтайского края, уполномоченных на осуществление федерального государственного надзора»
8	Приказ Главного управления природных ресурсов и экологии Алтайского края от 10.04.2014 № 178 «Об утверждении перечней должностных лиц Главного управления природных ресурсов и экологии Алтайского края, уполномоченных на осуществление федерального государственного надзора»
9	Приказ управления лесами Алтайского края от 24.06.2009 № 69 «Об утверждении Порядка заключения гражданами договоров купли-продажи лесных насаждений для собственных нужд»

Приложение № 2

к приказу Главного управления
природных ресурсов и экологии
Алтайского края
от 27 января 2016 г. № 88

ВЫПИСКА

**из приказа Федерального агентства лесного хозяйства от 10.06.2014
№ 194 «О выделении особо защитных участков лесов на территории
Алтайского края и установлении их границ»**



МИНИСТЕРСТВО ПРИРОДНЫХ РЕСУРСОВ И ЭКОЛОГИИ РОССИЙСКОЙ ФЕДЕРАЦИИ

ФЕДЕРАЛЬНОЕ АГЕНТСТВО ЛЕСНОГО ХОЗЯЙСТВА
(РОСЛЕСХОЗ)

П Р И К А З

10.06.2014

Москва


№ 194

**О выделении особо защитных участков лесов на территории
Алтайского края и установлении их границ**

В соответствии с пунктами 26, 39 статьи 81 Лесного кодекса Российской Федерации и пунктом 5.4.4 Положения о Федеральном агентстве лесного хозяйства, утвержденного постановлением Правительства Российской Федерации от 23.09.2010 № 736, учитывая предложения Главного управления природных ресурсов и экологии Алтайского края, а также заключение Комиссии Федерального агентства лесного хозяйства по рассмотрению материалов по отнесению лесов к защитным лесам (за исключением случая, предусмотренного пунктом 1.1 статьи 82 Лесного кодекса Российской Федерации) и выделению особо защитных участков лесов, установлению и изменению их границ, отнесению лесов к эксплуатационным, резервным лесам, установлению и изменению их границ (протокол Рослесхоза от 22.05.2014 № ЮГ-13/159-пр), **п р и к а з ы в а ю:**

1. Выделить особо защитные участки лесов на территории Алтайского края и установить их границы согласно приложениям 1-17.
2. Контроль за исполнением настоящего приказа возложить на заместителя руководителя Рослесхоза Ю.Н. Гагарина.

Заместитель Министра природных ресурсов
и экологии Российской Федерации –
руководитель Федерального агентства
лесного хозяйства



В.А. Лебедев

Приложение 3 к приказу Рослесхоза
от 10.06.2014 № 194

Сведения о границах особо защитных участков лесов, выделенных на территории Боровлянского лесничества Алтайского края

Наименование особо защитных участков лесов	Наименование участкового лесничества	№№ лесных кварталов в их частях	№№ лесотаксационных выделов	Площадь, га		
Другие особо защитные участки лесов:				4536,0		
участки лесов вокруг глухариных токов	Обское	66	35-37,39,41-43, 45-49	48,5		
		67	35, 37, 38, 42, 43, 46-50, 54	38,6		
		71	54	3,8		
		83	4, 7, 8, 10, 11, 13-15, 17, 20-30, 33-36	70,1		
		84	14-17, 19, 21-24, 26, 28, 31-34, 36, 39, 41-43	72,9		
		85	12, 13, 18, 20-22, 25, 26, 30, 34, 37	40,5		
		87	8	1,6		
		89	12, 18	5,7		
		92	21, 25-28	8,0		
		93	14-27, 34-36	39,7		
		94	13, 16-28, 30-34, 37-39	81,9		
		95	5-7, 15-18, 21-24, 26, 28-39, 41-45, 47-50, 52, 53, 55	111,1		
		98	1,2, 4, 5, 7-10, 12, 13, 15, 17,51	26,8		
		99	2, 6, 11, 12, 16, 32	14,1		
		105	6, 24, 25	6,0		
		106	1-21, 25-27	50,5		
		107	1-24, 28, 35, 36	86,4		
		108	1, 3, 4, 6-11, 13-18, 24-26, 45, 46, 50, 51	53,9		
			Чеканихинское (Верх-Обской лесхоз, Чеканихинское лесничество)	163	30	0,3
		участки лесов вокруг сельских населенных пунктов и садовых товариществ	Ярковское	44	7, 10, 13, 23, 25, 26	25,6
53	2, 3, 8-10, 14-16, 22, 28, 31, 34, 36-38			59,5		
54	3,5-11, 14-16			53,0		
79	2, 5-8, 10-13			52,7		
80	1-3, 7, 8			23,0		
Южаковское	7		15-18	13,3		
	15		6, 9, 14-16, 21	38,5		
				3775,6		

	16	1-6, 8-10, 13-15, 17-20, 24-28, 30, 39	108,4
	17	1-3, 5, 8, 9, 17, 18, 20	30,5
	18	17,21	2,9
	40	2, 4, 9, 10, 14, 17, 18, 23-25, 31-33, 35, 38, 39, 41, 43, 52, 53	85,4
	47	4, 6-8, 10-19, 22	64,3
	48	1, 3, 4, 6, 9, 12-14, 17, 18, 21-30	87,7
	49	15, 16, 19-21, 23-28, 30, 31	39,4
	62	8, 11, 12, 15-17, 24-29, 33, 34, 37, 38	35,3
	63	1-15, 17, 18, 20-28	114,2
	64	1-24, 26-38	66,6
	65	1-14, 16-19, 22, 23, 25, 28-34, 36, 37, 39-43, 45-56	133,5
	66	18, 20, 21, 27, 28, 31-36, 41-45, 47, 49, 52, 54-59, 62, 64-72, 82	123,8
	71	12, 38-40	17,2
	84	4, 5, 7-9, 11, 28-30	14,0
	85	1-12,14-26,28,30,37	109,3
	92	19,20	3,7
	93	4, 5, 7-9, 11, 14, 16, 18, 22-27, 29, 32, 33, 36, 38, 41, 42, 45	118,0
	107	2, 4-8, 11, 14-18, 23, 31, 52, 54, 55	62,0
	108	1,3-16, 18-32	100,9
	109	1, 3, 4, 6-14, 16-28, 45	86,6
	ПО	1-4, 8, 9, 11,47, 49	42,1
	124	11, 12, 21	13,2
	125	2-4, 7, 8, 10-12, 14-16, 19, 21-25	105,7
	126	6, 8, 9, 11-13, 16-20	72,2
Боровлянское	37	4, 5, 7-12, 15, 16, 42, 46	20,8
	119	34-36, 43-45	7,4
	120	4, 6-18, 20-36, 38	74,6
	121	1-41, 43-45, 47, 48	105,5
	122	1-21, 23-54, 57-59	106,1
	123	1,2, 6-9, 11, 16-60, 62, 63	133,6
	124	10, 11, 15-17, 19-22, 25-27, 29-32, 34-36, 38, 40, 43, 46	54,6
	138	5-8, 12, 13, 16, 20, 24-27, 30-32, 36-38, 41-43, 46-49	37,3
	139	1-10, 12-18, 21-23, 25, 26, 28, 29, 32, 33, 35-41,43-49,51-56, 58	68,8
	150	5, 6, 8, 9, 11, 14, 19, 29	7,6
	151	1-6, 8, 11-17, 19, 23-29, 31, 34, 35, 37, 40-43, 45-47, 49, 50, 52, 53, 55, 58-61, 63	87,9

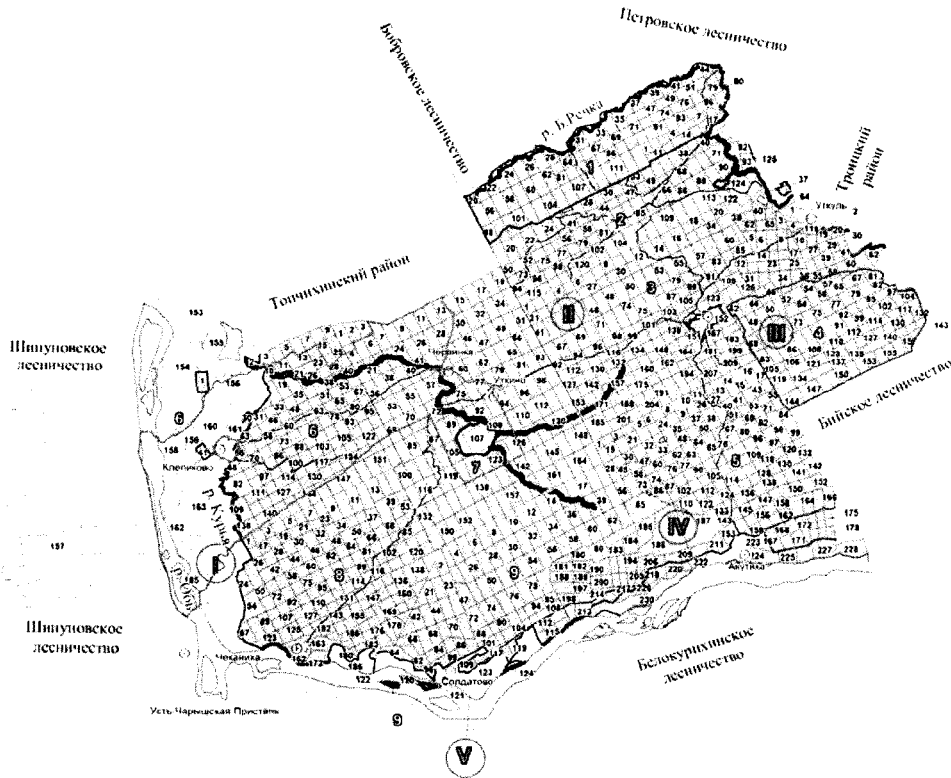

		152	1, 3, 4, 7-10, 12-16, 18, 19, 21-25, 27-32, 34, 35, 37-60, 62-68, 70, 72, 74, 76-78, 80-86, 88, 89	174,0
		165	2, 3, 6-12, 12, 13, 15-18, 20, 25, 26, 49, 50, 56-60, 62, 64-66	40,2
		166	1-3, 5, 7-9, 11-15, 17-22, 25, 27-33, 35, 37, 38, 40, 41, 43, 57, 58, 60, 62, 63, 65, 68, 69, 78	74,5
		167	1, 3-6, 9-28, 47-50, 59, 60, 63, 64	95,4
		168	1, 3-8, 58	17,1
	Зональное	4	19-23, 34-36, 46	26,5
		11	1-3, 5-17, 19, 29, 32-36, 40, 41, 43-45, 50, 51, 53, 62, 66, 69, 70, 72	77,5
		42	1, 6, 10-12, 19-21, 24, 25, 37, 38, 42-44, 60, 61, 68, 69, 71, 79	42,3
	Червянское	44	23, 25, 31, 32, 36, 38, 39, 44, 47, 48, 53, 56, 58, 61-64, 66, 67, 70, 75, 83	52,0
		60	1, 3-5, 12-14, 19-21, 26, 28, 29, 37, 49	29,2
		77	49, 51, 52, 55, 56, 58, 59, 61, 62, 64-66, 68-70, 72-76, 80, 82, 84-86, 88-92, 94-97	100,9
		78	27, 28, 32-34, 36-39, 42-45, 47-50, 52, 53, 56, 57, 60-63, 65, 66, 72-74, 76, 78, 85, 87-90, 94-97, 103	88,7
		79	25, 26, 33, 38, 42, 43, 47, 48, 54-56, 60-65, 68-70, 77	с47,2
		95	2, 3, 5-7, 12, 17, 18, 21, 60, 61	51,6
	Обское	96	28-33, 35, 36, 47-49, 51, 53	32,3
		97	12-28, 34-38	35,9
		98	18, 23, 24, 26, 29, 31, 33-35, 37, 39, 42, 43, 45-47, 50, 55	56,1
		99	25,26, 28,31	25,6
		109	1-4, 9, 10, 12, 14-16, 18-21, 23, 24	101,9
Объекты лесного семеноводства:				10,8
постоянные лесосеменные участки	Зональное	1	32,44,48	10,8

КАРТА-СХЕМА

ДЕЛЕНИЯ ЛЕСОВ ПО ЛЕСОРАСТИТЕЛЬНЫМ ЗОНАМ
И ЛЕСНЫМ РАЙОНАМ

БОРОВЛЯНСКОГО ЛЕСНИЧЕСТВА
Алтайского края

Масштаб 1:100 000
Общая площадь: 229 041 га



ЭКСПЛИКАЦИЯ

№	НАИМЕНОВАНИЕ УЧАСТКОВЫХ ЛЕСНИЧЕСТВ	ПЛОЩАДЬ, ГА	в том числе по районам				
			Усть-Чарынский	Троицкий	Тонкинский	Боровлянский	Петроковский
4	Ярковское	16 728		16 728			
5	Южаковское	18 047		18 047			
6	Боровлянский	30 043		29 759	173	111	
7	Зонельное	22 600		728	21 860	12	
8	Акутинское	34 750		53	70	34 627	
9	Клепиковское	22 116	22 116				
10	Червянское	37 815		36 770		1 045	
11	Чеханихинское	24 306	24 293	13			
12	Обское	22 636	4 895	47		12 470	5 224
	Итого	229 041	51 304	102 146	22 103	48 266	5 224

УСЛОВНЫЕ ОБОЗНАЧЕНИЯ

- граница районов
- граница лесничеств
- граница участковых лесничеств
- лесостепная зона Забайкальско-Сибирский федеральный лесостепной район
- граница заказника "Белогорский"
- граница заказника "Усть-Кокшань"
- граница заказника "Обской"

КАРТА-СХЕМА

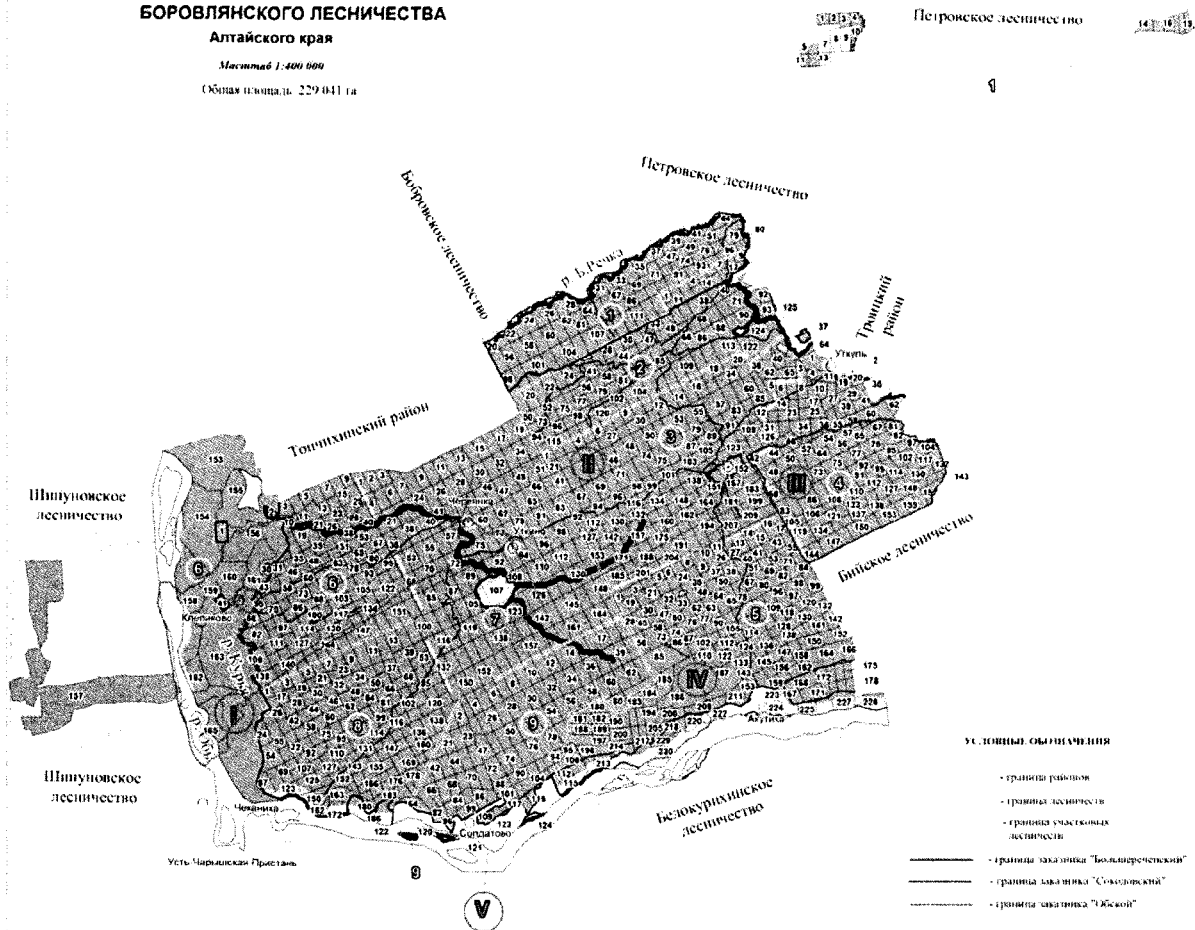
ДЕЛЕНИЯ ЛЕСОВ ПО ЦЕЛЕВОМУ НАЗНАЧЕНИЮ
И ЗАЩИТНЫХ ЛЕСОВ ПО КАТЕГОРИЯМ

БОРОВЛЯНСКОГО ЛЕСНИЧЕСТВА

Алтайского края

Масштаб 1:400 000

Общая площадь: 229 041 га



ЭКСПЛИКАЦИЯ

№№	НАИМЕНОВАНИЕ УЧАСТКОВ ЛЕСНИЧЕСТВ	ПЛОЩАДЬ, ГА	в том числе по районам				
			Усть-Пристанский	Троицкий	Тонкинский	Белокурилинский	Петровский
1	Ярковское	16 728		16 728			
2	Южаковское	18 047		18 047			
3	Боровляное	30 043		29 759	173	111	
4	Зональное	22 600		728	21 800	12	
5	Акутинское	34 750		53	70	34 627	
6	Клепиковское	22 116	22 116				
7	Червянское	37 815		36 770		1 045	
8	Чеканихинское	24 306	24 293	13			
9	Обское	22 636	4 895	47		12 470	5 224
Итого		229 041	51 304	102 146	22 103	46 266	9 224

ИЗДАНИЕ ПОКАЗАТЕЛЕЙ ЦЕЛЕВОГО НАЗНАЧЕНИЯ ЛЕСОВ

1. Выходные данные, листы и их количество:

2. Выходные данные, листы и их количество:

3. Выходные данные, листы и их количество:

4. Выходные данные, листы и их количество:

5. Выходные данные, листы и их количество:

6. Выходные данные, листы и их количество:

7. Выходные данные, листы и их количество:

8. Выходные данные, листы и их количество:

9. Выходные данные, листы и их количество:

10. Выходные данные, листы и их количество:

КАРТА-СХЕМА

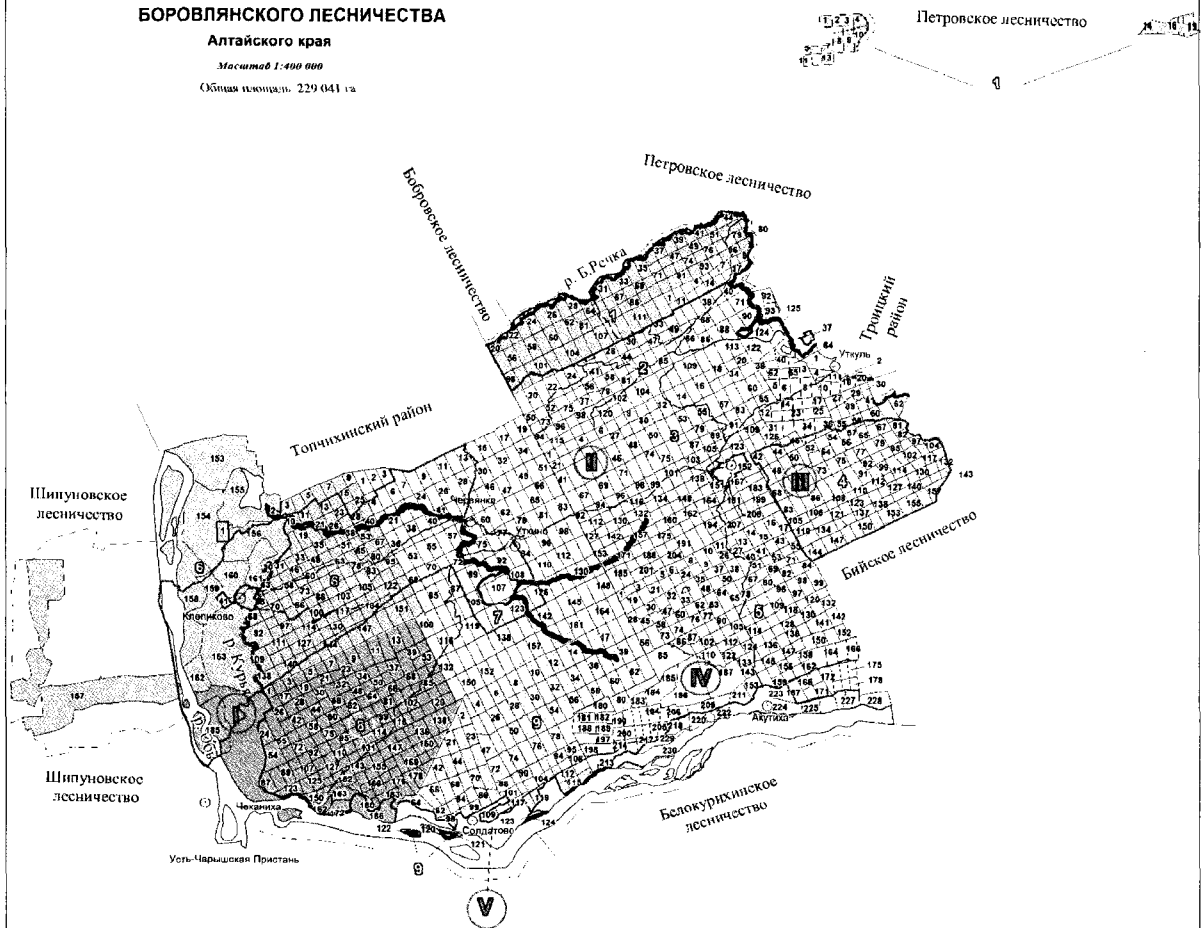
РАСПОЛОЖЕНИЯ УЧАСТКОВЫХ
ЛЕСНИЧЕСТВ

БОРОВЛЯНСКОГО ЛЕСНИЧЕСТВА

Алтайского края

Масштаб 1:400 000

Общая площадь 229 041 га



ЭКСПЛИКАЦИЯ

№№	НАИМЕНОВАНИЕ УЧАСТКОВЫХ ЛЕСНИЧЕСТВ	ПЛОЩАДЬ, ГА	в том числе по районам				
			I Усть-Пристанский	II Топичинский	III Советский	IV Иркутский	V Петровский
1	Ярковское	16 728		16 728			
2	Южаковское	18 047		18 047			
3	Боровлянское	30 043		29 759	173	111	
4	Зональное	22 600		728	21 860	12	
5	Акутихинское	34 750		53	70	34 627	
6	Клепиковское	22 116	22 116				
7	Червянское	37 815		36 770		1 045	
8	Чеканихинское	24 306	24 293	13			
9	Обское	22 636	4 895	47		12 470	5 224
	ИТОГО	229 041	51 304	102 145	22 103	48 265	5 224

УСЛОВНЫЕ ОБОЗНАЧЕНИЯ

- граница районов
- граница лесничества
- граница участковых лесничеств
- граница заказника "Боздорецетский"
- граница заказника "Сосновский"
- граница заказника "Обской"