



## АДМИНИСТРАЦИЯ АЛТАЙСКОГО КРАЯ

### ГЛАВНОЕ УПРАВЛЕНИЕ ПРИРОДНЫХ РЕСУРСОВ И ЭКОЛОГИИ АЛТАЙСКОГО КРАЯ

#### П Р И К А З

26 января 2016 г.

№ 76

г. Барнаул

О внесении изменений в приказ управления лесами Алтайского края от 30.12.2008 № 157 «Об утверждении лесохозяйственного регламента Бобровского лесничества Алтайского края»

Руководствуясь статьями 83 и 87 Лесного кодекса Российской Федерации, пунктами 15 и 16 Составы лесохозяйственных регламентов, порядка их разработки, сроков действия и порядка внесения в них изменений, утвержденного приказом Рослесхоза от 04.04.2012 № 126, приказываю:

1. Внести следующие изменения в приказ управления лесами Алтайского края от 30.12.2008 № 157 «Об утверждении лесохозяйственного регламента Бобровского лесничества Алтайского края» (в редакции от 28.01.2010 № 27, от 30.12.2010 № 242, от 30.12.2011 № 391, от 29.10.2012 № 248, от 04.02.2013 № 43, от 19.12.2014 № 760):

в лесохозяйственном регламенте Бобровского лесничества, утвержденном указанным приказом:

в Главе 1:

в разделе 1.1:

таблицу 1.1.5 «Характеристика лесных и нелесных земель лесного фонда (в границах Бобровского лесничества)» подраздела 1.1.5 изложить в следующей редакции:

*Таблица 1.1.5.*

Характеристика лесных и нелесных земель лесного фонда  
(в границах Бобровского лесничества)

Категории земель	Всего по лесничеству	
	площадь, га	%
Общая площадь земель	<b>162141</b>	<b>100</b>
<b>Лесные земли – всего:</b>	151029	93,1
Земли, покрытые лесной растительностью – всего	149042	91,9
в том числе лесные культуры	3663	2,3

Не покрытые лесной растительностью земли – всего	1997	1,2
в том числе:		
- несомкнувшиеся лесные культуры	1110	0,7
- лесные питомники; плантации	24	-
- редины естественные	0	-
Фонд лесовосстановления – всего,	853	0,5
в том числе:		
- гари	9	-
- погибшие насаждения	0	-
- вырубki	0	-
- прогалины, пустыри	844	0,5
<b>Нелесные земли – всего</b>	<b>11112</b>	<b>6,8</b>
в том числе:		
- пашни	2	-
- сенокосы	1143	0,7
- пастбища	281	0,2
- воды	686	0,4
- сады, виноградники и др.		
- дороги, просеки	1920	1,2
- усадьбы и пр.	47	-
- болота	6881	4,2
- пески	7	-
- прочие земли	145	0,1

подраздел 1.1.7 «Характеристика имеющихся особо охраняемых природных территорий и объектов, планов по их организации, развитию экологических сетей, сохранению биоразнообразия» изложить в следующей редакции:

**«1.1.7. Характеристика имеющихся особо охраняемых природных территорий и объектов, планов по их организации, развитию экологических сетей, сохранению биоразнообразия»**

На территории Бобровского лесничества расположены государственные комплексные природные заказники краевого значения «Бобровский» и «Большереченский», положения о которых утверждены постановлением Администрации Алтайского края от 26.06.2007 № 278. Кроме того, на территории данного лесничества расположен памятник природы краевого значения «Родник Святой Ключ», границы и режим особой охраны которого утверждены постановлением Администрации Алтайского края от 06.05.2014 № 220.

Развитие системы особо охраняемых природных территорий предусмотрено схемой развития и размещения ООПТ Алтайского края на период до 2025 года, утвержденной постановлением Администрации края от 12.08.2013 № 418. В границах Бобровского лесничества создание новых ООПТ не предусмотрено.

К мероприятиям по сохранению биоразнообразия относится соблюдение требований Положений о заказниках, утвержденных Постановлением Администрации Алтайского края от 26.06.2007 № 278,

законодательных и иных нормативных правовых актов Российской Федерации и Алтайского края.

В соответствии с действующим законодательством сохранение биологического разнообразия в лесничестве достигается путем:

ограничения лесохозяйственной деятельности (выделение защитных лесов и особо защитных участков леса);

сохранения редких и исчезающих объектов животного и растительного мира, занесенных в Красную книгу Российской Федерации и/или Красную книгу Алтайского края и их местообитаний;

использования лесов с максимальным сохранением окружающей среды и биологического разнообразия;

сохранения в целях повышения биоразнообразия лесов на лесосеках отдельных ценных деревьев в любом ярусе и их групп (старовозрастные деревья, деревья с дуплами, гнездами птиц, а также потенциально пригодные для гнездования и мест укрытия мелких животных и т. п.);

исключения при сплошных рубках из эксплуатационной площади лесосеки при ее отводе:

- нелесных и непокрытых лесной растительностью лесных земель (болота, вырубки, прогалины и т.п.) независимо от их величины;

- выделенных семенных куртин и полос;

- расположенных среди спелых древостоев участков молодняков, средневозрастных насаждений;

- участков преспевающих лесных насаждений, находящихся внутри выделов спелых и перестойных древостоев, площадью более 3 га;

- участков природных объектов, имеющих природоохранное значение.

Допускается выделение неэксплуатационных участков по указанным критериям после отвода лесосеки в случаях, если они не были выделены при ее отводе. При этом в материалы отвода лесосеки вносятся соответствующие изменения.

Таблица 1.1.7.1

Перечень особо охраняемых природных территорий  
(в границах Бобровского лесничества)

Наименование памятника природы, заповедного участка, заказника и др. особо охраняемых объектов. Основание к выделению	Площадь, га: всего	Участковое лесничество, квартал, выдел	Тип особо охраняемых природных территорий	Краткая характеристика
1. Государственный природный заказник «Бобровский»  Постановлением от	21927,48	Бобровское 19ч.-22ч., 39ч.,40ч, 41-49, 54-59, 70- 87, 112ч., 113ч., 114ч., 115-125, 145	Комплексный природный заказник	Государственный природный заказник «Бобровский» предназначен для сохранения экосистемы

26.06.2007 № 278 утверждено Положение о заказнике		ч., 146ч., 147-161, 179 ч., 180ч., 181- 188, 210-223, 225- 227, 228-240, 242- 254, 256—259, 261-273		участка Верхнеобского лесного массива и лесных озер.
2. Государственный природный заказник «Большереченский»  Постановлением от 26.06.2007 № 278 утверждено Положение о заказнике	32629,11	Большереченское, 157ч., 167 ч. - 175ч., 176-187, 215ч., 216ч., 217- 220, 234 ч., 235, 236, 251ч., 252- 256, 265ч., 266ч., 267-274, 287ч., 289ч., 290ч. 291- 298, 299ч., 300ч., 301-309, 321ч.- 332ч., 341ч.	Комплексн ый природный заказник	Природно-хозяйственная территория, включающая весь комплекс ландшафтов лесных, луговых, водно- болотных и других угодий в Гроицком и Топчихинском районах для сохранения и восстановления экосистемы Верхнеобского бора.
3. Родник «Святой ключ»  Постановление администрации Алтайского края от 06.05.2014 № 220	0,785	Новоалтайское, ЗАО «Чесноковс- кое», 1ч.	Памятник природы краевого значения	Режим ведения лесного хозяйства в соответствии с действующим лесным законодательством и иными нормативно- правовыми актами, регулирующими лесные отношения

### **Мероприятия по сохранению биологического разнообразия при использовании лесов**

Согласно законодательству Российской Федерации в процессе использования лесов необходимо принимать меры по сохранению естественных экологических систем, природных ландшафтов и природных комплексов, биологического разнообразия лесов.

При использовании лесов подлежат сохранению объекты биоразнообразия (ключевые биотопы и ключевые объекты), имеющие большое значение, как среда обитания объектов растительного и животного мира, в том числе занесенных в Красную книгу Российской Федерации или Красную книгу Алтайского края.

Правильное выделение объектов биоразнообразия будет способствовать сохранению значительной доли видового разнообразия лесных экосистем при полном или частичном исключении из хозяйственной деятельности относительно малых по площади лесных участков. Объекты биоразнообразия должны сохраняться как в эксплуатационных лесах, так и в защитных лесах.

Выделение неэксплуатационных участков в целях сохранения биологического разнообразия лесов осуществляется в соответствии с действующим законодательством.

Меры по сохранению биоразнообразия осуществляются всеми лицами, использующими леса.

Объекты биоразнообразия могут определяться как при отводе лесосек, так и непосредственно при разработке лесосеки. Для сохранения отдельных объектов выделяются буферные зоны, поскольку хозяйственная деятельность в непосредственной близости от таких объектов зачастую приводит к утрате их свойств, ценных для сохранения биоразнообразия.

В случае получения информации о конкретных ранее неизвестных местах обитания редких и исчезающих видов растений и животных, лицам, использующим леса, рекомендуется направлять эту информацию в орган исполнительной власти, осуществляющий реализацию государственной политики в области охраны окружающей среды.

В соответствии со статьей 60 Федерального закона «Об охране окружающей среды» в целях охраны и учета редких и находящихся под угрозой исчезновения растений, животных и других организмов учреждаются Красная книга РФ и красные книги субъектов РФ. Растения, животные и другие организмы, относящиеся к видам, занесенным в красные книги, повсеместно подлежат изъятию из хозяйственного использования. Запрещается деятельность, ведущая к сокращению численности этих растений, животных и других организмов и ухудшающая среду их обитания.

Согласно статье 24 Федерального закона «О животном мире» действия, которые могут привести к гибели, сокращению численности или нарушению среды обитания объектов животного мира, занесенных в Красные книги, не допускаются. Юридические лица и граждане, осуществляющие хозяйственную деятельность на территориях и акваториях, где обитают животные, занесенные в Красные книги, несут ответственность за сохранение и воспроизводство этих объектов животного мира в соответствии с законодательством РФ и законодательством субъектов РФ.

Лица, которым лесные участки предоставлены в постоянное (бессрочное) пользование или аренду, планы по сохранению объектов биоразнообразия, мероприятия по охране объектов животного и растительного мира, водных объектов предусматривают в проекте освоения лесов.

При составлении технологической карты лесосеки рекомендуется вносить в нее информацию об объектах биоразнообразия и их буферных зонах.

Размещение погрузочных пунктов, трасс магистральных и пасечных волоков, дорог, производственных, бытовых площадок на лесосеке производится с учетом сохранения видов (пород) деревьев и кустарников, заготовка древесины которых не допускается, а также других ценных объектов, указанных в лесохозяйственном регламенте.

Перед началом разработки лесосеки лицам, использующим леса, рекомендуется ознакомить всех лиц, непосредственно осуществляющих рубку, с количеством и местонахождением объектов биоразнообразия на лесосеке.

Ключевой биотоп – это лесной участок, имеющий особое значение для сохранения биологического разнообразия, поддержания средозащитных свойств лесов.

Перечень ключевых биотопов и необходимые меры по сохранению биоразнообразия:

1. Опушки лесов естественного происхождения, граничащие с безлесными пространствами. Опушки лесов шириной 100 м от границы с безлесными пространствами. Являются местами обитания многих уязвимых видов. Запрещается проведение чересполосных рубок, группово-выборочных рубок, сплошных рубок, за исключением санитарных.

2. Заболоченные участки лесов в бессточных понижениях (согры). Регулируют водный режим и микроклимат, являются местообитаниями редких и исчезающих видов животных и растений. Избыточно увлажненные почвы, угнетенный древостой, высокая фауна, преобладающие типы лесорастительных условий – травяно-болотные. Буферная (охранная) зона устанавливается от естественного контура биотопа:

шириной 50 метров – в случае проведения сплошных рубок;

шириной 25 метров – в случае проведения выборочных рубок. При проведении выборочных чересполосных рубок расстояние от вырубленной полосы до охраняемого участка должно составлять не менее 50 метров.

В буферной зоне допускается только вырубка погибших и поврежденных лесных насаждений.

3. Окраины болот, болота с редким лесом и участки леса среди болот. Регулируют водный режим и микроклимат, характеризуются повышенным биоразнообразием, являются местообитаниями редких и исчезающих видов животных и растений. Буферная (охранная) зона устанавливается от естественного контура биотопа шириной, равной прибрежной защитной полосе.

В буферной зоне допускается только вырубка погибших и поврежденных лесных насаждений.

4. Участки леса вокруг водных объектов (вдоль ручьев, мелких речек, вокруг озёр, родников). Поддерживают гидрологический режим, предотвращают эрозию, характеризуются повышенным биоразнообразием, являются миграционными коридорами и местообитаниями редких и исчезающих видов животных и растений. Вдоль береговой линии водных объектов сохраняется буферная (охранная) зона шириной, равной прибрежной защитной полосе.

В буферной зоне допускается только вырубка погибших и поврежденных лесных насаждений.

5. Участки леса на крутых склонах. Насаждения на горных склонах, склонах высоких гряд в борах, бортах балок и оврагов крутизной более 30 градусов. Предотвращают эрозию склонов, обладают защитными свойствами для убежищ животных. На оврагах в буферную (охранную) зону включается полоса леса шириной не менее 50 метров у подошвы и у вершины склона оврага.

В буферной зоне допускается только вырубка погибших и поврежденных лесных насаждений.

6. Источники обсеменения, состоящие из хвойных пород среди древостоя лиственных пород. Сохраняются локальные участки по естественным границам биотопа.

7. Участки леса с наличием старовозрастной осины (редкостойный осиновый лес с высокотравным покровом). Выделение данного ключевого биотопа осуществляется в лесорастительных условиях черневой тайги. Старовозрастные осинники являются местообитаниями видов неморальной флоры, а также редких и исчезающих видов растений и животных.

Сохраняются участки леса с наличием старовозрастной осины от 5 и более единиц.

Рекомендуется оставлять и одиночные деревья осины диаметром более 40 см или их группы обязательно в окружении деревьев других пород для смягчения изменений среды после рубки.

В случае проведения сплошных и чересполосных рубок сохраняются участки площадью от 0,5 до 3 га с буферной (охранной) зоной шириной 30 метров от естественных границ биотопа. Количество сохраняемых участков должно быть не менее 1 участка на лесосеку при их наличии.

8. Участки темнохвойных лесов среди древостоя светлохвойных и лиственных пород. Сохранение ельников естественного происхождения крайне важно для приобских боров, в которых они редко встречаются небольшими компактными массивами, как правило, вокруг болот. Ключевые биотопы выделяются по естественным границам доминирования темнохвойных пород с буферной зоной шириной 30 м. Если таких участков несколько, и при выделении буферных зон они перекрываются, то выделяется единый ключевой биотоп.

9. Участки группового или единичного произрастания локально редких пород деревьев, и деревьев, внесённых в Красную книгу Алтайского края. Единичные экземпляры или групповое произрастание следующих видов: лиственница сибирская и ель сибирская (для приобских боров). Единичные деревья указанных пород естественного происхождения оставляются в нетронутом состоянии. В случае группового произрастания деревья указанных пород объединяются в один участок, при этом сохраняются деревья прочих пород внутри участка. Ключевой биотоп выделяется по естественным границам участка произрастания перечисленных видов с буферной зоной шириной 20 м. Допускается рубка только погибших экземпляров деревьев.

10. Глухариные токовища. Буферная (охранная) зона выделяется в радиусе 300 метров вокруг глухариных токов (из расчета не более 3 таких участков на 10 тыс. га лесов). Допускается рубка только погибших и отмирающих деревьев.

11. Места обитания редких и находящихся под угрозой исчезновения видов растений, животных, грибов, лишайников, занесённых в Красную книгу РФ, Красную книгу Алтайского края (далее – «виды занесенные в

Красную книгу»). На лесном участке могут произрастать некоторые виды, занесенные в Красную книгу. В случае обнаружения на лесосеке видов, занесенных в Красную книгу, принимаются меры по сохранению их мест обитания.

В качестве таких мер рекомендуется: выделение буферной зоны размером не менее 20 м от места обитания, перенос сроков рубок, применение специализированных технологий и др. При выделении буферной зоны в ее пределах не проводятся все виды рубок и любые виды хозяйственной деятельности, способные оказать негативное воздействие (включая фактор беспокойства) на охраняемые объекты растительного и животного мира и среду их обитания. Допускается рубка только погибших и отмирающих деревьев.

Установление границ буферной зоны, а также выбор иных мер по сохранению редких видов должны учитывать особенности биологии и экологии редких видов, в том числе лимитирующие факторы, указанные в Красной книге РФ и (или) Красной книге Алтайского края.

Ключевые биотопы, перечисленные в пунктах 1, 3, 4, 5, 10, 11, сохраняются для их учета при последующем лесоустройстве и выделения особо защитных участков лесов в соответствии с действующим законодательством.

Ключевой объект – это отдельные природные объекты, элементы лесных экосистем, имеющие особое значение для сохранения биологического разнообразия.

Перечень ключевых объектов и необходимые меры охраны:

1. Участки леса на выходах скальных пород, каменистых участках, карстовых образованиях (каменистые россыпи, скальные обнажения, скалы-останцы, крупные валуны, карстовые формы рельефа). Данный ключевой объект выделяется в случае назначения сплошной либо чересполосной рубки. Защищают от водной и почвенной эрозии, характеризуются повышенным видовым разнообразием. Буферная (охранная) устанавливается шириной 30 метров от естественных границ выхода горных пород или карстовых образований.

2. Крупномерный валеж на разной стадии разложения. Упавшие в результате естественных процессов стволы всех пород деревьев диаметром более 30 см разной степени разложения. Являются необходимым субстратом для выживания уязвимых и требовательных к условиям среды видов растений, животных и грибов, местом гнездования птиц, местами зимовки некоторых амфибий и рептилий, в том числе редких и находящихся под угрозой исчезновения видов. Крупномерный валеж оставляется в нетронутом состоянии в количестве из расчета 5 деревьев на 1 га. Прокладка волоков осуществляется с учетом сохранения валежа.

3. Деревья с гнёздами и дуплами, а также гнездопригодные сухостойные деревья лиственных и хвойных пород; высокие пни; обломанные на различной высоте (остолопы), старовозрастные, а также наиболее крупные, живые старовозрастные деревья, диаметр и возраст



которых значительно больше среднего для данных насаждений и в данном древостое на выделе (деревья – «патриархи») и нестандартные деревья.

Дуплистые деревья являются убежищами и местами размножения многих видов насекомых, птиц и млекопитающих, в том числе редких и исчезающих видов. Деревья с дуплами не подлежат рубке, вокруг таких деревьев выделяется буферная (охранная) зона радиусом 30 метров при проведении сплошной рубки. При проведении выборочных чересполосных рубок, расстояние от вырубаемой полосы до охраняемого объекта должно составлять не менее 30 метров.

Деревья с мелкими гнёздами (диаметром до 0,4 метра) рубке не подлежат, полностью сохраняется окружающий древостой вокруг таких деревьев, выделяется буферная (охранная) зона радиусом 50 метров при проведении сплошной рубки. При проведении выборочных чересполосных рубок, расстояние от вырубаемой полосы до охраняемого объекта должно составлять не менее 50 метров.

Деревья с гнёздами диаметром 0,4-1 метра рубке не подлежат, полностью сохраняется окружающий древостой, вокруг таких деревьев выделяется буферная (охранная) зона радиусом 200 метров при проведении сплошной рубки. При проведении выборочных чересполосных рубок, расстояние от вырубаемой полосы до охраняемого объекта должно составлять не менее 200 метров.

Деревья с крупными гнёздами (диаметром более 1 метра) рубке не подлежат, полностью сохраняется окружающий древостой, вокруг таких деревьев выделяется буферная (охранная) зона радиусом до 300 метров при проведении сплошных рубок. При проведении выборочных чересполосных рубок расстояние от вырубаемой полосы до охраняемого объекта должно составлять не менее 300 метров.

Указанные в абзацах 2-5 настоящего пункта буферные (охранные) зоны выделяются в случае проведения сплошных и чересполосных рубок. При проведении выборочных рубок буферные (охранные) зоны выделяются только в период размножения и кормления потомства (с 15 марта до 15 июля). После окончания периода размножения и кормления потомства в буферных зонах мест обитания видов, не включенных в Красные книги Российской Федерации и Алтайского края, могут проводиться выборочные рубки с сохранением вышеперечисленных деревьев.

Кроме того, при проведении рубок сохраняются гнездопригодные деревья диаметром более 50 см (крупные сухостойные и усыхающие старовозрастные деревья, живые деревья с обширной кроной; единичные крупные фаутные деревья или нестандартные деревья, особенно, с дуплами и расщепами ствола), не представляющие угрозы для жизни и здоровья работников при разработке лесосек, не усиливающие пожарную опасность, не ухудшающие санитарного состояния лесов, в нетронутом состоянии в количестве от 1 до 3 шт. на 10 гектар в среднем по лесному кварталу. Желательно оставлять деревья разных пород.

4. Убежища животных (жилые норы, логовища, берлоги). Для сохранения жилых нор, логовищ, берлог животных выделяется буферная (охранная) зона радиусом 50-100 метров (в зависимости от размера убежища) в случае проведения сплошных и чересполосных рубок. При проведении выборочных рубок буферные (охранные) зоны сохраняются только в период размножения и кормления потомства (с 15 марта до 15 июля). После окончания периода размножения и кормления потомства в буферных зонах мест обитания видов, не включенных в Красные книги Российской Федерации и Алтайского края, могут проводиться выборочные рубки с сохранением вышеперечисленных объектов.

5. Муравейники. Для предотвращения вспышек массового размножения хвоелистогрызущих вредителей должны сохраняться муравейники. Вокруг муравейников высотой более 0,5 м выделяется буферная (охранная) зона с запретом рубок в радиусе 10 метров, а мероприятия проводятся способами, исключающими воздействие на муравейник.

6. Природные солонцы (естественный выход солей на поверхность почвы). В целях сохранения защитных условий выделяется буферная (охранная) зона с запретом рубок в радиусе 100 метров вокруг солонцов, используемых дикими копытными животными.»;

подраздел «Объекты лесной инфраструктуры» подраздела 1.1.8 «Характеристика существующих объектов лесной, лесоперерабатывающей инфраструктуры, объектов, не связанных с созданием лесной инфраструктуры, мероприятий по строительству, реконструкции и эксплуатации указанных объектов» изложить в следующей редакции:

#### **«Объекты лесной инфраструктуры»**

Создание лесной инфраструктуры допускается в целях использования, охраны, защиты, воспроизводства лесов. Объекты лесной инфраструктуры после того, как отпадет надобность в них, подлежат сносу, а земли, на которых они располагались – рекультивации.

Перечень объектов лесной инфраструктуры для защитных лесов, эксплуатационных лесов и резервных лесов утвержден Правительством Российской Федерации.

Существующие объекты лесной инфраструктуры, созданные в целях охраны лесов, расположенные на территории Бобровского лесничества:

- лесные дороги – 1790 км;
- противопожарные разрывы – 220,6 км;
- минерализованная полоса – 770 км;
- просеки – 1993,6 км;
- шлагбаум – 23шт;
- обустроенные места для разведения костра и отдыха – 16шт;
- пожарные водоемы – 13шт;

лесохозяйственный знак, информационный щит, аншлаг – 26 шт.

Объекты лесной инфраструктуры на территории Бобровского лесничества создаются на основании проектов освоения лесов»;

таблицу 1.2.1. «Виды разрешенного использования лесов на территории Бобровского лесничества» раздела 1.2 изложить в следующей редакции:

Таблица 1.2.1

Виды разрешенного использования лесов  
на территории Бобровского лесничества

Виды разрешенного использования лесов	Наименование участкового лесничества	Перечень кварталов или их частей	Общая площадь, га
Заготовка древесины (с ограничениями в ООПТ и ОЗУ)	<b>Всего, в т.ч.:</b>		<b>162141</b>
	Бобровское	1-302	34621
	Калининское	1-181	18676
	Петровское	1-143	17153
	Рассказихинское	1-163	17039
	Большереченское	1-353	60877
	Новоалтайское	1-45	13775
Заготовка живицы (согласно площади расчетной лесосеки в спелых и перестойных хвойных насаждениях с ограничениями в ООПТ и ОЗУ)	<b>Всего, в т.ч.:</b>		<b>162141</b>
	Бобровское	1-302	34621
	Калининское	1-181	18676
	Петровское	1-143	17153
	Рассказихинское	1-163	17039
	Большереченское	1-353	60877
	Новоалтайское	1-45	13775
Заготовка и сбор недревесных лесных ресурсов (с ограничениями в ОЗУ, зеленых зонах)	<b>Всего, в т.ч.:</b>		<b>162141</b>
	Бобровское	1-302	34621
	Калининское	1-181	18676
	Петровское	1-143	17153
	Рассказихинское	1-163	17039
	Большереченское	1-353	60877
	Новоалтайское	1-45	13775
Заготовка пищевых лесных ресурсов и сбор лекарственных растений (с ограничениями в ООПТ)	<b>Всего, в т.ч.:</b>		<b>162141</b>
	Бобровское	1-302	34621
	Калининское	1-181	18676
	Петровское	1-143	17153
	Рассказихинское	1-163	17039
	Большереченское	1-353	60877
	Новоалтайское	1-45	13775
Осуществление видов деятельности в сфере охотничьего хозяйства (с ограничениями в ООПТ и ОЗУ)	<b>Всего, в т.ч.:</b>		<b>156343</b>
	Бобровское	1-22, 29-46, 47ч., 49-59, 69-87, 112-125, 143-161, 174-188, 203-302	32261
	Калининское	1-181	18676
	Петровское	1-143	17153
	Рассказихинское	9-16, 23-163	16656

	Большереченское	1-353	60877
	Новоалтайское	1-13, 14ч.,15, 16ч.-18ч.,21ч., 22ч., 30, 31, 33ч., 34ч., 35-45	10720
На территории ООПТ использование лесов для осуществления деятельности в сфере охотничьего хозяйства допускается лишь в части проведения биотехнических и других мероприятий, связанных с задачами заказников. На территории заказников запрещена промысловая, спортивная, любительская охота.			
Ведение сельского хозяйства (с ограничениями в зеленых зонах, ООПТ и ОЗУ)	<b>Всего, в т.ч.:</b>		<b>162141</b>
	Бобровское	1-302	34621
	Калининское	1-181	18676
	Петровское	1-143	17153
	Рассказихинское	1-163	17039
	Большереченское	1-353	60877
	Новоалтайское	1-45	13775
Осуществление научно-исследовательской, образовательной деятельности	<b>Всего, в т.ч.:</b>		<b>162141</b>
	Бобровское	1-302	34621
	Калининское	1-181	18676
	Петровское	1-143	17153
	Рассказихинское	1-163	17039
	Большереченское	1-353	60877
	Новоалтайское	1-45	13775
Осуществление рекреационной деятельности (с ограничениями в ООПТ)	<b>Всего, в т.ч.:</b>		<b>162141</b>
	Бобровское	1-302	34621
	Калининское	1-181	18676
	Петровское	1-143	17153
	Рассказихинское	1-163	17039
	Большереченское	1-353	60877
	Новоалтайское	1-45	13775
Выполнение работ по геологическому изучению недр, разработке месторождений полезных ископаемых (с ограничениями в зеленых зонах, ООПТ и ОЗУ)	<b>Всего, в т.ч.:</b>		<b>162141</b>
	Бобровское	1-302	34621
	Калининское	1-181	18676
	Петровское	1-143	17153
	Рассказихинское	1-163	17039
	Большереченское	1-353	60877
	Новоалтайское	1-45	13775
Строительство и эксплуатация водохранилищ и иных искусственных водных объектов, а также гидротехнических сооружений, морских портов, морских терминалов, речных портов, причалов (с ограничениями в ООПТ и ОЗУ)	<b>Всего, в т.ч.:</b>		<b>162141</b>
	Бобровское	1-302	34621
	Калининское	1-181	18676
	Петровское	1-143	17153
	Рассказихинское	1-163	17039
	Большереченское	1-353	60877
	Новоалтайское	1-45	13775
Строительство, реконструкция, эксплуатация линейных объектов (с ограничениями в ООПТ, ОЗУ, зеленых зонах)	<b>Всего, в т.ч.:</b>		<b>162141</b>
	Бобровское	1-302	34621
	Калининское	1-181	18676
	Петровское	1-143	17153
	Рассказихинское	1-163	17039
	Большереченское	1-353	60877
	Новоалтайское	1-45	13775

Осуществление религиозной деятельности	<b>Всего, в т.ч.:</b>		<b>162141</b>
	Бобровское	1-302	34621
	Калининское	1-181	18676
	Петровское	1-143	17153
	Рассказихинское	1-163	17039
	Большереченское	1-353	60877
	Новоалтайское	1-45	13775
Выращивание лесных плодовых, ягодных, декоративных растений, лекарственных растений	<b>Всего, в т.ч.:</b>		<b>162141</b>
	Бобровское	1-302	34621
	Калининское	1-181	18676
	Петровское	1-143	17153
	Рассказихинское	1-163	17039
	Большереченское	1-353	60877
	Новоалтайское	1-45	13775
Выращивание посадочного материала лесных растений (саженцев, сеянцев)	<b>Всего, в т.ч.:</b>		<b>162141</b>
	Бобровское	1-302	34621
	Калининское	1-181	18676
	Петровское	1-143	17153
	Рассказихинское	1-163	17039
	Большереченское	1-353	60877
	Новоалтайское	1-45	13775
Иные виды, определенные в соответствии с частью 2 статьи 6 Лесного Кодекса РФ	<b>Всего, в т.ч.:</b>		<b>162141</b>
	Бобровское	1-302	34621
	Калининское	1-181	18676
	Петровское	1-143	17153
	Рассказихинское	1-163	17039
	Большереченское	1-353	60877
	Новоалтайское	1-45	13775

Примечание:

1) ООПТ – особо охраняемые природные территории (заказники, памятники природы и т.п.);

2) ОЗУ – особо защитные участки лесов;

3) в границах ООПТ и ОЗУ – разрешенное использование лесов с учетом ограничений и запретов для существующих и утвержденных ООПТ и ОЗУ, а также для проектируемых ООПТ и ОЗУ после их утверждения;

4) в границах зеленых зон - разрешенное использование лесов с учетом ограничений и запретов для зеленых зон.

в Главе 2:

в разделе 2.1:

подраздел 2.1.3 «Расчетная лесосека (ежегодный допустимый объем изъятия древесины) по всем видам рубок» изложить в следующей редакции:

«2.1.3. Расчетная лесосека (ежегодный допустимый объем изъятия древесины) по всем видам рубок раздела 2.1 изложить в следующей редакции:

Таблица 2.1.3

Расчетная лесосека (ежегодный допустимый объем изъятия древесины) по всем видам рубок (в границах Бобровского лесничества)

площадь – га; запас – тыс. м<sup>3</sup>

Хозяйства	Ежегодный допустимый объем изъятия древесины														
	при рубке спелых и перестойных лесных насаждений (выборочные)			при рубке лесных насаждений при уходе за лесами			при рубке поврежденных и погибших насаждений			прочие рубки*			всего		
	площадь	запас		площадь	запас		площадь	запас		площадь	запас		площадь	запас	
		ликвидный	деловой		ликвидный	деловой		ликвидный	деловой		ликвидный	деловой		ликвидный	деловой
1	2	3	4	5	6	7	8	9	10	11	12	13	14	15	16
Хвойные	887,2	53,4	37,4	522,0	18,1	15,9	239,6	9,6	6,4	68	2,1	1,5	1716,8	83,2	61,2
Мягколиственные	3662,0	139,4	48,7	151,1	2,2	1,1	17,2	0,5	0	46,7	0,6	0,2	3877	142,7	50,0
<b>Итого:</b>	<b>4549,2</b>	<b>192,8</b>	<b>86,1</b>	<b>673,1</b>	<b>20,3</b>	<b>17,0</b>	<b>256,8</b>	<b>10,1</b>	<b>6,4</b>	<b>114,7</b>	<b>2,7</b>	<b>1,7</b>	<b>5593,8</b>	<b>225,9</b>	<b>111,2</b>

<\*> – при рубке лесных насаждений на лесных участках, предназначенных для строительства, реконструкции, эксплуатации объектов лесной, лесоперерабатывающей инфраструктуры и объектов, не связанных с созданием лесной инфраструктуры, в т.ч. при рубках, связанных с созданием лесной инфраструктуры в целях охраны, защиты, воспроизводства лесов (разрубка, расчистка квартальных, граничных просек, визиров, строительство, ремонт, эксплуатация лесохозяйственных и противопожарных дорог, устройство противопожарных разрывов и т.п.);»

в разделе 2.6:

подраздел 2.6.1 «Сведения о площадях лесных участков, на которых возможно сенокосение, выпас сельскохозяйственных животных, пчеловодство, северное оленеводство, мараловодство, выращивание сельскохозяйственных культур и иной сельскохозяйственной деятельности, рыбоводство, а также соответствующие нормативы (допустимые объемы)» изложить в следующей редакции:

**«2.6.1 Сведения о площадях лесных участков, на которых возможно сенокосение, выпас сельскохозяйственных животных, пчеловодство, северное оленеводство, мараловодство, выращивание сельскохозяйственных культур и иной сельскохозяйственной деятельности, рыбоводство, а также соответствующие нормативы (допустимые объемы)»**

Использование лесов для ведения сельского хозяйства на территории Бобровского лесничества, ограничивается в зеленых зонах, на особо защитных участках лесов и ООПТ. В водоохранных зонах ограничивается в соответствии с Лесным и Водным кодексами Российской Федерации.»;

таблицу 2.6.2. «Параметры использования лесов для ведения сельского хозяйства (в границах Бобровского лесничества)» подраздела 2.6.2 раздела 2.6 изложить в следующей редакции:

**Параметры разрешенного использования лесов для ведения сельского хозяйства (в границах Бобровского лесничества)**

№№ п/п	Виды пользований	Единица измерения	Ежегодный допустимы й объем
1.	Использование пашни	га	2
2.	Сенокошение (8ц /га)	га/тонн	1143/914
3.	Выпас сельскохозяйственных животных: (4 га на 1 голову):	га/голов	844/211
	б) на выгонах, пастбищах	га/голов	281/142
4.	Пчеловодство		
	а) площадь медоносов и запас при 30% покрытии, в том числе:	га/т	785/35,5
	шиповник	га/т	90/6,3
	акация желтая	га/т	75/7,5
	лесное разнотравье	га/т	620/21,7
	б) медопродуктивность при 100%, в том числе:	кг/га	
	шиповник	кг/га	70
	акация желтая	кг/га	100
	лесное разнотравье	кг/га	35
	в) возможное к содержанию количество пчелосемей	количество пчелосемей	887,5

в разделе 2.11:

первый абзац подраздела 2.11.1. «Нормативы и параметры разрешенного использования лесов для выполнения работ по геологическому изучению недр, для разработки месторождений полезных ископаемых» изложить в следующей редакции:

«На территории Бобровского лесничества допускается выполнение работ по геологическому изучению недр и разработка месторождений полезных ископаемых за исключением территорий особо защитных участков лесов»;

в разделе 2.12 слова «специализированных портов» заменить словами «морских портов, морских терминалов, речных портов, причалов»;

в разделе 2.17:

подраздел 2.17.1 «Требования к мерам пожарной безопасности в лесах, охране лесов от загрязнения радиоактивными веществами и иного негативного воздействия» изложить в следующей редакции:

### **«2.17.1 Требования к мерам пожарной безопасности в лесах, охране лесов от загрязнения радиоактивными веществами и иного негативного воздействия»**

Охрана лесов от пожаров включает в себя выполнение мер пожарной безопасности в лесах и тушение пожаров в лесах (статья 52 ЛК РФ).

Тушение пожаров в лесах, расположенных на землях лесного фонда, землях обороны и безопасности, землях особо охраняемых природных территорий (лесных пожаров), осуществляется в соответствии с ЛК РФ, Федеральным законом «О защите населения и территорий от чрезвычайных ситуаций природного и техногенного характера» и Федеральным законом «О пожарной безопасности».

В соответствии со статьей 53 ЛК РФ меры пожарной безопасности в лесах включают:

- предупреждение лесных пожаров;
- мониторинг пожарной опасности в лесах и лесных пожаров;
- разработку и утверждение планов тушения лесных пожаров;
- иные меры пожарной безопасности в лесах.

Меры пожарной безопасности в лесах осуществляются в соответствии с лесным планом Алтайского края, лесохозяйственным регламентом Бобровского лесничества и проектами освоения лесов.

Правила пожарной безопасности в лесах и требования к мерам пожарной безопасности в лесах в зависимости от целевого назначения земель и целевого назначения лесов утверждены постановлением Правительства Российской Федерации.

Классификация природной пожарной опасности лесов и классификация пожарной опасности в лесах в зависимости от условий погоды утверждены приказом Федерального агентства лесного хозяйства.

#### **2.17.1.1. Предупреждение лесных пожаров**

Предупреждение лесных пожаров включает в себя противопожарное обустройство лесов и обеспечение средствами предупреждения и тушения лесных пожаров (статья 53.1 ЛК РФ).

Меры противопожарного обустройства лесов на лесных участках, предоставленных в постоянное (бессрочное) пользование, в аренду, осуществляются лицами, использующими леса, на основании проекта освоения лесов.

Нормативы противопожарного обустройства устанавливаются уполномоченным федеральным органом исполнительной власти (приказ Рослесхоза от 27.04.2012 №174).

Объёмы мероприятий по мерам противопожарного обустройства лесов на территории Бобровского лесничества, рассчитываются в соответствии с установленными нормативами противопожарного обустройства лесов для Западно-Сибирского подтаежно-лесостепного района.



## Наименование мероприятий противопожарного обустройства лесов

№ п/п	Меры противопожарного обустройства лесов
1	Установка и размещение стендов и других знаков и указателей, содержащих информацию о мерах пожарной безопасности в лесах, в виде:
	стендов
	плакатов объявлений(аншлагов) и других знаков и указателей
2	Благоустройство зон отдыха граждан, пребывающих в лесах в соответствии со статьей 11 Лесного Кодекса РФ, шт.
3	Установка и эксплуатация шлагбаумов, устройство преград, обеспечивающих ограничение пребывания граждан в лесах в целях обеспечения пожарной безопасности
4	Лесные дороги, предназначенные для охраны лесов от пожаров:
	строительство
	реконструкция эксплуатация
5	Строительство, реконструкция и эксплуатация посадочных площадок для самолетов, вертолетов, используемых в целях проведения авиационных работ по охране и защите лесов
6	Прокладка противопожарных разрывов
	Прокладка просек
	Устройство противопожарных минерализованных полос
7	Прочистка и обновление:
	просек
	противопожарных минерализованных полос
8	Строительство, реконструкция и эксплуатация:
	пожарных наблюдательных пунктов (вышек, мачт, павильонов, и других наблюдательных пунктов)
	пунктов сосредоточения противопожарного инвентаря
9	Устройство пожарных водоемов
	Устройство подъездов к источникам противопожарного водоснабжения
10	Эксплуатация пожарных водоемов и подъездов к источникам водоснабжения
11	Снижение природной пожарной опасности лесов путем регулирования породного состава лесных насаждений и проведения санитарно-оздоровительных мероприятий*
12	Проведение профилактического контролируемого противопожарного выжигания хвороста, лесной подстилки, сухой травы и других лесных горючих материалов
13	Проведение работ по гидролесомелиорации:**
	строительство лесоосушительных систем на осушенных землях
	строительство дорог на осушенных лесных землях
	создание шлюзов на осушенной сети
14	Создание и содержание противопожарных заслонов:
	шириной 120-320 м
	шириной 30-50 м
	Устройство лиственных опушек шириной 150 - 300 м

\* в соответствии с лесным планом Алтайского края, лесохозяйственным регламентом лесничества и планом тушения лесных пожаров на территории лесничества.

\*\* не планируется

Обеспечение средствами предупреждения и тушения лесных пожаров включают в себя:

- приобретение противопожарного снаряжения и инвентаря;
- содержание пожарной техники и оборудования, систем связи и оповещения;
- создание резерва пожарной техники и оборудования, противопожарного снаряжения и инвентаря, а также горюче-смазочных материалов.

Виды средств предупреждения и тушения лесных пожаров, нормативы обеспеченности данными средствами лиц, использующих леса, нормы наличия средств предупреждения и тушения лесных пожаров при использовании лесов утверждены приказом Министерства природных ресурсов и экологии Российской Федерации от 28.03.2014 № 161.

Перечень средств предупреждения и тушения лесных пожаров, закрепляемых за пожарно-химическими станциями, утвержден приказом управления лесами Алтайского края (таблица 2.17.1.1.2.).

Таблица 2.17.1.1.2.

**Перечень  
средств предупреждения и тушения лесных пожаров, закрепляемых за  
пожарно-химическими станциями**

№ п/п	Наименование	ПХС-I	ПХС-III
1.	Автоцистерна / лесопожарный автомобиль, (шт.)	1	4-6
2.	Малый лесопожарный комплекс, (шт.)	-	2
3.	Транспортное средство для перевозки людей, (шт.)	1	3
4.	Седелный тягач с тралом, (шт.)	-	1
5.	Переносная мотопомпа, (шт.)	2	6
6.	Емкость для воды объемом не менее 1000 л, (шт.)	1	3-5
7.	Бульдозер, (шт.)	-	2
8.	Колесный или гусеничный трактор, (шт.)	1	2-3
9.	Плуг лесной, (шт.)	2	3-5
10.	Стационарная радиостанция в здании ПХС, (шт.)	1	1
11.	Радиостанция возимая (на всех видах транспорта, задействованных в тушении), (шт.)	4	14-15
12.	Радиостанция носимая / рекомендуется, (шт.)	4	12
13.	Звуковещательное устройство (мегафон) / (в том числе на всех автоцистернах / лесопожарных автомобилях) / рекомендуется, (шт.)	2	7-9
14.	Зажигательный аппарат, (шт.)	5	15
15.	Ранцевый лесной огнетушитель, (шт.)	20	60
16.	Воздуходувка, (шт.)	3	7-10
17.	Бензопила, (шт.)	1	5
18.	Напорные пожарные рукава, (м)	100	500
19.	Пожарный ствол, (шт.)	3	9
20.	Пожарная лопата, (шт.)	50	150
21.	Пожарное ведро, емкость объемом 7-12 л, (шт.)	10	30
22.	Канистра объемом 10-20 л, (шт.), в т. ч. для:	5	15

	ГСМ	3	9
	питьевой воды	2	6
23.	Топор, (шт.)	5	15
24.	Контейнер для перевозки пожарного инвентаря, (шт.)	не менее 2	не менее 6
25.	Аптечка, (шт.)	4	12
26.	Бинокль полевой, (шт.)	1	3
27.	Огнетушащий состав, (тонн)	0,1	0,3
28.	Спецодежда, обувь, защитные каски и прочие средства индивидуальной защиты, комплект	на 10 челове к	на 20 челове к
29.	Запас питания (сухой паек), на одни сутки	на 10 челове к	на 20 челове к
30.	Запас ГСМ (на период пожароопасного сезона) дизтопливо/бензин, тонн	0,5/0,5	5,0/5,0

Регламентом предусматривается ежегодно до 1 марта обеспечение пожарно-химических станций указанными средствами предупреждения и тушения лесных пожаров и содержание их в постоянной готовности в течение пожароопасного сезона.

Положение о пожарно-химических станциях утверждено приказом Федеральной службы лесного хозяйства России.

#### **2.17.1.2. Мониторинг пожарной опасности в лесах и лесных пожаров**

Согласно статье 53.2 ЛК РФ мониторинг пожарной опасности в лесах и лесных пожаров включает в себя:

- наблюдение и контроль за пожарной опасностью в лесах и лесными пожарами;
- организацию системы обнаружения и учета лесных пожаров, системы наблюдения за их развитием с использованием наземных, авиационных или космических средств;
- организацию патрулирования лесов;
- прием и учет сообщений о лесных пожарах, а также оповещение населения и противопожарных служб о пожарной опасности в лесах и лесных пожарах специализированными диспетчерскими службами.

Порядок осуществления мониторинга пожарной опасности в лесах и лесных пожаров, состав и форма представления данных о пожарной опасности в лесах и лесных пожарах утверждены приказом Министерства природных ресурсов и экологии Российской Федерации.

На территории Бобровского лесничества мониторинг пожарной опасности в лесах и лесных пожаров осуществляется на площади 162141 га.

Наибольшая эффективность работ по своевременному обнаружению лесных пожаров достигается путем взаимодействия сил наземного, авиационного и космического мониторинга.

### Наземный мониторинг

Обнаружение лесных пожаров и наблюдение за их развитием с использованием наземных средств (наземное патрулирование, наблюдение с пожарных наблюдательных пунктов (вышек, мачт, павильонов и других наблюдательных пунктов) осуществляются в населенных пунктах, где расположены городские леса; территориях с развитой, используемой в течение всего пожароопасного сезона (вне зависимости от погодных условий) дорожной сетью и водными путями, а также на лесных участках, имеющих общую границу с населенными пунктами и объектами инфраструктуры.

Осмотр лесов в целях обнаружения лесных пожаров на пожарных наблюдательных пунктах, не оборудованных автоматическими системами наблюдения, осуществляется в течение пожароопасного сезона в лесах в зависимости от условий погоды:

- 1) при II классе пожарной опасности в лесах в зависимости от условий погоды – в 10, 13, 16, 19 часов;
- 2) при III классе пожарной опасности в лесах в зависимости от условий погоды – с 10 до 20 часов не реже одного раза в два часа;
- 3) при IV классе пожарной опасности в лесах в зависимости от условий погоды – с 9 до 21 часа не реже одного раза в час;
- 4) при V классе пожарной опасности в лесах в зависимости от условий погоды – с 6 до 24 часов не реже одного раза в час.

При организации наблюдения за развитием лесных пожаров с использованием пожарных наблюдательных пунктов используются средства связи, позволяющие сообщать о лесном пожаре в специализированную диспетчерскую службу, а также уполномоченным органам государственной власти, лицам, осуществляющим мониторинг пожарной опасности в лесах и лесных пожаров (в том числе с использованием авиационных средств) и тушение лесных пожаров на территории Бобровского лесничества.

Наземное патрулирование лесов осуществляется:

- 1) при I классе пожарной опасности в лесах в зависимости от условий погоды – в местах проведения огнеопасных работ и в местах массового отдыха граждан, пребывающих в лесах;
- 2) при II классе пожарной опасности в лесах в зависимости от условий погоды – не менее одного раза в период с 11 до 17 часов на лесных участках, отнесенных к I и II классам природной пожарной опасности лесов, а также в местах проведения огнеопасных работ и в местах массового отдыха граждан, пребывающих в лесах;
- 3) при III классе пожарной опасности в лесах в зависимости от условий погоды – не менее двух раз в период с 10 до 19 часов на лесных участках, отнесенных к I, II и III классам природной пожарной опасности лесов, а также в местах проведения огнеопасных работ и в местах массового отдыха граждан, пребывающих в лесах;
- 4) при IV классе пожарной опасности в лесах в зависимости от условий погоды – не менее трех раз в период с 8 до 20 часов по каждому маршруту патрулирования на всей территории использования наземных средств наблюдения;
- 5) при V классе пожарной опасности в лесах в зависимости от условий погоды – в течение светлого времени суток на всей территории

использования наземных средств наблюдения, при этом на лесных участках, отнесенных к I, II и III классам природной пожарной опасности лесов, - круглосуточно.

Наземное патрулирование осуществляется по маршрутам наземного патрулирования лесов, утвержденным в плане тушения лесных пожаров на территории Бобровского лесничества.

#### **Авиационный мониторинг**

Обнаружение лесных пожаров и наблюдение за их развитием с использованием авиационных средств (авиационное патрулирование) осуществляются в зоне осуществления лесоавиационных работ, а также в границах территории, признанной зоной чрезвычайной ситуации в лесах, возникшей вследствие лесных пожаров.

Авиационное патрулирование осуществляется в соответствии с Порядком организации и выполнения авиационных работ по охране и защите лесов, утвержденным приказом Рослесхоза.

#### **Космический мониторинг**

Космический мониторинг осуществляется с применением системы ИСДМ-Рослесхоз.

### **2.17.1.3. Разработка планов тушения лесных пожаров**

В соответствии со статьей 53.3 ЛК РФ планом тушения лесных пожаров устанавливаются:

- перечень и состав лесопожарных формирований, пожарной техники и оборудования, противопожарного снаряжения и инвентаря, иных средств предупреждения и тушения лесных пожаров на соответствующей территории, порядок привлечения и использования таких средств в соответствии с уровнем пожарной опасности в лесах;
- перечень сил и средств подразделений пожарной охраны и аварийно-спасательных формирований, которые могут быть привлечены в установленном порядке к тушению лесных пожаров, и порядок привлечения таких сил и средств в соответствии с уровнем пожарной опасности в лесах;
- мероприятия по координации работ, связанных с тушением лесных пожаров;
- меры по созданию резерва пожарной техники и оборудования, противопожарного снаряжения и инвентаря, транспортных средств и горюче-смазочных материалов;
- иные мероприятия.

План тушения лесных пожаров на территории Бобровского лесничества разрабатывается ежегодно в установленном порядке и включается в сводный план тушения лесных пожаров на территории Алтайского края.

### **2.17.1.4. Тушение лесных пожаров**

Тушение лесного пожара осуществляется в соответствии со статьей 53.4 ЛК РФ и включает в себя:

- обследование лесного пожара с использованием наземных, авиационных или космических средств в целях уточнения вида и интенсивности лесного пожара, его границ, направления его движения, выявления возможных границ его распространения и локализации, источников противопожарного водоснабжения, подъездов к ним и к месту лесного пожара, а также других особенностей, определяющих тактику тушения лесного пожара;

- доставку людей и средств тушения лесных пожаров к месту тушения лесного пожара и обратно;

- локализацию лесного пожара;

- ликвидацию лесного пожара;

- наблюдение за локализованным лесным пожаром и его дотушивание;

- предотвращение возобновления лесного пожара.

Лица, использующие леса, в случае обнаружения лесного пожара на соответствующем лесном участке немедленно обязаны сообщить об этом в специализированную диспетчерскую службу и принять все возможные меры по недопущению распространения лесного пожара.

Для участия в выполнении работ по тушению лесных пожаров и осуществлению отдельных мер пожарной безопасности в лесах органы государственной власти вправе привлекать добровольных пожарных.

Правила тушения лесных пожаров утверждены приказом Министерства природных ресурсов и экологии Российской Федерации.

Возмещение затрат на тушение лесных пожаров осуществляется в соответствии с Рекомендациями по порядку формирования и учета затрат на тушение лесных пожаров за счет субвенций из федерального бюджета, предоставляемых на осуществление органами исполнительной власти субъектов Российской Федерации переданных отдельных полномочий Российской Федерации в области лесных отношений, утвержденными Рослесхозом 10.11.2009 № АС-05-54/7018.

Работы по тушению лесных пожаров могут быть возложены на краевое автономное учреждение «Алтайлес», являющееся некоммерческой организацией, выполняющее работы и оказывающей услуги в целях осуществления предусмотренных законодательством Российской Федерации и Алтайского края полномочий Главного управления природных ресурсов и экологии Алтайского края в сфере лесных отношений.

Краевое автономное учреждение «Алтайлес» вправе привлекать лиц, использующих леса, а также лиц, заключивших государственные контракты на выполнение работ по охране, защите и воспроизводству лесов, для тушения лесных пожаров и передавать им для этих целей средства предупреждения и тушения лесных пожаров.

В случаях, если осуществление данного вида работ не возложено в установленном порядке на государственные (муниципальные) бюджетные и автономные учреждения, органы государственной власти, органы местного самоуправления осуществляют закупки работ в соответствии с законодательством Российской Федерации о контрактной системе в сфере закупок товаров, работ, услуг для обеспечения государственных и муниципальных нужд.

### **2.17.1.5. Требования к охране лесов от загрязнения радиоактивными веществами**

В целях охраны лесов от загрязнения радиоактивными веществами осуществляется радиационное обследование лесов и устанавливаются зоны их радиоактивного загрязнения.

Особенности охраны лесов, разработки и осуществления профилактических и реабилитационных мероприятий в зонах радиоактивного загрязнения лесов устанавливаются уполномоченным федеральным органом исполнительной власти»;

подраздел 2.17.2 «Требования к защите лесов от вредных организмов (нормативы и параметры санитарно-оздоровительных мероприятий)» изложить в следующей редакции:

#### **«2.17.2 Требования к защите лесов от вредных организмов (нормативы и параметры санитарно-оздоровительных мероприятий)»**

Защита лесов направлена на выявление в лесах вредных организмов (растений, животных, болезнетворных организмов, способных при определенных условиях нанести вред лесам или лесным ресурсам) и предупреждение их распространения, а в случае возникновения очагов вредных организмов, отнесенных к карантинным объектам, – на их локализацию и ликвидацию.

Защита лесов от вредных организмов, отнесенных к карантинным объектам, осуществляется в соответствии с Федеральным законом «О карантине растений».

#### **2.17.2.1. Санитарная безопасность в лесах**

Согласно статье 55 ЛК РФ в целях обеспечения санитарной безопасности в лесах осуществляются:

- лесозащитное районирование (определение зон слабой, средней и сильной лесопатологической угрозы);
- лесопатологические обследования и государственный лесопатологический мониторинг;
- авиационные работы и наземные работы по локализации и ликвидации очагов вредных организмов;
- санитарно-оздоровительные мероприятия (вырубка погибших и поврежденных лесных насаждений, очистка лесов от захламления, загрязнения и иного негативного воздействия);
- установление санитарных требований к использованию лесов.

Санитарно-оздоровительные мероприятия на лесных участках, предоставленных в аренду, осуществляются арендаторами этих лесных участков на основании проекта освоения лесов.

Правила санитарной безопасности в лесах утверждены постановлением Правительства Российской Федерации.

#### **2.17.2.1.1. Лесозащитное районирование (определение зон слабой, средней и сильной лесопатологической угрозы)**

Лесозащитное районирование – разделение лесной территории на части по принципу общности комплексов насекомых и болезней леса и их вредоносности, по лесопатологическому состоянию насаждений и системам лесозащитных мероприятий.

В соответствии с лесозащитным районированием леса Бобровского лесничества относятся к зоне средней лесопатологической угрозы, Бобровскому лесозащитному району.

#### **2.17.2.1.2. Лесопатологические обследования**

Лесопатологическое обследование проводится в целях получения информации о текущем санитарном и лесопатологическом состоянии лесов, планирования и обоснования лесозащитных мероприятий.

Организация и осуществление лесопатологического обследования определены приказом Рослесхоза от 09.06.2015 № 182.

Граждане и юридические лица, осуществляющие использование, охрану, защиту и воспроизводство лесов, в случае обнаружения признаков появления вредителей, болезней, неблагоприятного состояния, значительного или массового повреждения или поражения обязаны в 5-дневный срок с даты обнаружения проинформировать об этом отдел обеспечения полномочий в области лесных отношений по Бобровскому лесничеству.

#### **2.17.2.1.3. Авиационные работы и наземные работы по локализации и ликвидации очагов вредных организмов**

Работы по локализации и ликвидации очагов вредных организмов осуществляется в соответствии с Правилами санитарной безопасности в лесах, Порядком организации и выполнения авиационных работ по охране и защите лесов и приказом Рослесхоза от 09.06.2015 № 182.

#### **2.17.2.1.4. Санитарно-оздоровительные мероприятия**

К санитарно-оздоровительным мероприятиям относятся: вырубка погибших и поврежденных лесных насаждений, очистка лесов от захламления, загрязнения и иного негативного воздействия.

Вырубка погибших и поврежденных лесных насаждений осуществляется путем проведения выборочных или сплошных санитарных рубок.

Организация и осуществление санитарно-оздоровительных мероприятий определены приказом Рослесхоза от 09.06.2015 № 182.



Таблица 2.17.2.1.4.

**Параметры санитарно-оздоровительных мероприятий  
на территории Бобровского лесничества**

№ п/п	Показатели	Ед. изм.	Рубка погибших и поврежденных лесных насаждений			Уборка сухосто я	Очист ка захлам леннос ти	Итого
			Всего	сплошн ая	выборочн ая			
<b>Хвойные:</b>								
1	Выявленный фонд по лесоводственным требованиям	га	<b>239,6</b>		239,6			<b>239,6</b>
		м <sup>3</sup>	<b>10888</b>		10888			<b>10888</b>
2	Срок вырубki или уборки	лет			1			
3	<b>Ежегодный допустимый объем изъятия древесины:</b>							
	площадь	га	<b>239,6</b>		239,6			<b>239,6</b>
	выбираемый запас, Корневой:	м <sup>3</sup>	<b>10888</b>		10888			<b>10888</b>
	ликвидный	м <sup>3</sup>	<b>9583</b>		9583			<b>9583</b>
	деловой	м <sup>3</sup>	<b>6420</b>		6420			<b>6420</b>
<b>Лиственные:</b>								
1	Выявленный фонд по лесоводственным требованиям	га	<b>17,2</b>		17,2			<b>17,2</b>
		м <sup>3</sup>	<b>498</b>		498			<b>498</b>
2	Срок вырубki или уборки	лет			1			
3	<b>Ежегодный допустимый объем изъятия древесины:</b>							
	площадь	га	<b>17,2</b>		17,2			<b>17,2</b>
	выбираемый запас, Корневой:	м <sup>3</sup>	<b>498</b>		498			<b>498</b>
	ликвидный	м <sup>3</sup>	<b>484</b>		484			<b>484</b>
	деловой	м <sup>3</sup>	<b>0</b>		0			<b>0</b>
<b>Всего санитарно-оздоровительных:</b>								
1	Выявленный фонд по лесоводственным требованиям	га	<b>256,8</b>		256,8			<b>256,8</b>
		м <sup>3</sup>	<b>11386</b>		11386			<b>11386</b>
2	Срок вырубki или уборки	лет			1			
3	<b>Ежегодный допустимый объем изъятия древесины:</b>							
	площадь	га	<b>256,8</b>		256,8			<b>256,8</b>
	выбираемый запас, Корневой:	м <sup>3</sup>	<b>11386</b>		11386			<b>11386</b>
	ликвидный	м <sup>3</sup>	<b>10067</b>		10067			<b>10067</b>
	деловой	м <sup>3</sup>	<b>6420</b>		6420			<b>6420</b>

в Главе 3:  
раздел 3.2 «Ограничения по видам особо защитных участков лесов»  
изложить в следующей редакции:

### «3.2. Ограничения по видам особо защитных участков лесов»

Кроме ограничений по использованию лесов, связанных с видами целевого назначения лесов, лесным законодательством предусмотрены ограничения, обусловленные выделением особо защитных участков лесов. В таблице 3.2.1. приведен перечень особо защитных участков лесов в соответствии с Лесным кодексом РФ.

Таблица 3.2.1.

#### Ограничения по видам особо защитных участков лесов

№ п/п	Виды особо защитных участков лесов (ОЗУ)	Ограничения по использованию лесов
1.	Лесосеменные плантации, постоянные лесосеменные участки и другие объекты лесного семеноводства	На особо защитных участках лесов проведение выборочных рубок <b>допускается</b> только в целях вырубки погибших и поврежденных лесных насаждений (п.3 ст. 107 ЛК РФ). <b>на ОЗУ запрещается:</b> 1) создание лесоперерабатывающей инфраструктуры (ст.14 ЛК РФ); 2) проведение сплошных рубок лесных насаждений, за исключением случаев, предусмотренных частью 4 статьи 17, частью 5.1 статьи 21 Лесного кодекса РФ (ст.107 ЛК РФ); 3) ведение сельского хозяйства, за исключением сенокосения и пчеловодства (ст.107 ЛК РФ); 4) размещение объектов капитального строительства, за исключением линейных объектов и гидротехнических сооружений (ст.107 ЛК РФ).

Примечание. Местоположение и площадь особо защитных участков лесов указываются при их проектировании при лесоустройстве.

Особо защитные участки лесов на территории Бобровского лесничества устанавливаются на основании:

- ч. 3 статьи 102 ЛК РФ;
- Лесоустроительной инструкции;
- Водного Кодекса Российской Федерации.

В соответствии со статьей 81 ЛК РФ отнесение лесов к защитным лесам и выделение особо защитных участков лесов, а также установление их границ, относится к полномочиям органов государственной власти Российской Федерации.»;

приложение 1 к регламенту «Перечень нормативных правовых актов» изложить в редакции согласно приложению № 1 к настоящему приказу;

дополнить регламент приложением 5 в редакции согласно приложению № 2 к настоящему приказу;


карту-схему распределения лесов по лесорастительным зонам и лесным районам, карту-схему распределения лесов по целевому назначению

и защитных лесов по категориям, карту-схему расположения участковых лесничеств утвердить в прилагаемой редакции.

2. Настоящий приказ вступает в силу со дня его опубликования на «Официальном Интернет-портале правовой информации» ([www.pravo.gov.ru](http://www.pravo.gov.ru)).

3. Контроль за исполнением настоящего приказа возложить на заместителя начальника Главного управления, начальника управления лесами Черных В.А.

Начальник Главного управления



В.Н. Попрядухин

## Приложение № 1

к приказу Главного управления  
природных ресурсов и экологии  
Алтайского края  
от 26 января 2016 г. № 46

**ПЕРЕЧЕНЬ  
нормативных правовых актов**

**Федеральные законы Российской Федерации**

№№ п/п	Наименование, дата и номер документа
1	Лесной кодекс Российской Федерации
2	Земельный кодекс Российской Федерации
3	Водный кодекс Российской Федерации
4	от 24.04.1995 № 52-ФЗ «О животном мире»
5	от 26.09.1997 № 125-ФЗ «О свободе совести и религиозных объединениях»
6	от 31.03.1999 № 69-ФЗ «О газоснабжении в Российской Федерации»
7	от 08.08.2001 № 129-ФЗ «О государственной регистрации юридических лиц и индивидуальных предпринимателей»
8	от 10.01.2002 № 7-ФЗ «Об охране окружающей среды»
9	от 04.12.2006 № 201-ФЗ «О введении в действие Лесного кодекса Российской Федерации»
10	от 08.11.2007 № 257-ФЗ «Об автомобильных дорогах и о дорожной деятельности в Российской Федерации и о внесении изменений в отдельные законодательные акты Российской Федерации»
11	от 24.07.2009 № 209-ФЗ «Об охоте и о сохранении охотничьих ресурсов и внесении изменений в отдельные законодательные акты Российской Федерации»

**Постановления и распоряжения Правительства Российской Федерации**

№№ п/п	Наименование, дата и номер документа
1	от 08.05.2007 № 273 «Об исчислении размера вреда, причиненного лесам вследствие нарушения лесного законодательства»
2	от 22.05.2007 № 310 «О ставках платы за единицу объема лесных ресурсов и ставках платы за единицу площади лесного участка, находящегося в федеральной собственности»
3	от 22.06.2007 № 394 «Об утверждении Положения об осуществлении федерального государственного лесного надзора (лесной охраны)»
4	от 22.06.2007 № 395 «Об установлении максимального объема древесины, подлежащей заготовке лицом, группой лиц»
5	от 29.06.2007 № 414 «Об утверждении Правил санитарной безопасности в лесах»
6	от 30.06.2007 № 417 «Об утверждении Правил пожарной безопасности в лесах»
7	от 30.06.2007 № 419 «О приоритетных инвестиционных проектах в области освоения лесов»
8	от 16.04.2011 № 281 «О мерах противопожарного обустройства лесов»
9	от 05.05.2011 № 344 «Об утверждении Правил привлечения сил и средств подразделений пожарной охраны для ликвидации чрезвычайной ситуации в лесах, возникшей вследствие лесных пожаров»

10	от 17.05.2011 № 376 «О чрезвычайных ситуациях в лесах, возникших вследствие лесных пожаров» (вместе с «Правилами введения чрезвычайных ситуаций в лесах, возникших вследствие лесных пожаров, и взаимодействия органов государственной власти, органов местного самоуправления в условиях таких чрезвычайных ситуаций»)
11	от 17.05.2011 № 377 «Об утверждении Правил разработки и утверждения плана тушения лесных пожаров и его формы»
12	от 18.05.2011 № 378 «Об утверждении Правил разработки сводного плана тушения лесных пожаров на территории субъекта Российской Федерации»
13	распоряжение от 17.07.2012 № 1283-р «Перечень объектов лесной инфраструктуры для защитных лесов, эксплуатационных лесов и резервных лесов»
14	от 27.11.2014 № 1261 «Об утверждении Положения о продаже лесных насаждений для заготовки древесины при осуществлении закупок работ по охране, защите и воспроизводству лесов»
15	от 21.09.2015 № 1003 «О типовом договоре аренды лесного участка»
16	от 31.10.2015 № 1178 «О типовом договоре купли-продажи лесных насаждений»

**Приказы  
Министерства природных ресурсов и экологии Российской Федерации, Федерального  
агентства лесного хозяйства**

№№ п/п	Наименование, дата и номер документа
<b>Приказы Министерства природных ресурсов и экологии Российской Федерации</b>	
1	от 17.04.2007 № 101 «Об утверждении Особенности охраны лесов, разработки и осуществления профилактических и реабилитационных мероприятий в зонах радиоактивного загрязнения лесов»
2	от 16.07.2007 № 181 «Об утверждении Особенности использования, охраны, защиты, воспроизводства лесов, расположенных на особо охраняемых природных территориях»
3	от 16.07.2007 № 183 «Об утверждении Правил лесовосстановления»
4	от 16.07.2007 № 185 «Об утверждении Правил ухода за лесами»
5	от 28.03.2014 № 161 «Об утверждении видов средств предупреждения и тушения лесных пожаров, нормативов обеспеченности данными средствами лиц, использующих леса, норм наличия средств предупреждения и тушения лесных пожаров при использовании лесов»
6	от 23.06.2014 № 276 «Об утверждении Порядка осуществления мониторинга пожарной опасности в лесах и лесных пожарах»
7	от 18.08.2014 № 367 «Об утверждении Перечня лесорастительных зон Российской Федерации и Перечня лесных районов Российской Федерации»
8	от 01.12.2014 № 528 «Об утверждении Правил использования лесов для переработки древесины и иных лесных ресурсов»
9	от 25.12.2014 № 573 «Об установлении порядка представления отчета об использовании лесов и его формы, требований к формату отчета об использовании лесов в электронной форме»
10	от 16.01.2015 № 17 «Об утверждении формы лесной декларации, порядка ее заполнения и подачи, требований к формату лесной декларации в электронной форме»
11	от 20.01.2015 № 28 «Об установлении порядка представления отчета о воспроизводстве лесов и лесоразведении и его формы»
12	от 23.03.2015 № 129 «Об установлении порядка представления отчета об охране и защите лесов и его формы»

13	от 09.06.2015 № 182 «Об утверждении методического документа по обеспечению санитарной безопасности в лесах»
14	от 04.08.2015 № 340 «Об утверждении порядка организации и осуществления государственного лесопатологического мониторинга»
15	от 17.09.2015 № 400 «Об утверждении порядка использования районированных семян лесных растений основных лесных древесных пород»
16	от 28.10.2015 № 445 «Об утверждении порядка подготовки и заключения договора аренды лесного участка, находящегося в государственной или муниципальной собственности»
17	от 28.10.2015 № 446 «Об утверждении порядка подготовки и заключения договора купли-продажи лесных насаждений, расположенных на землях, находящихся в государственной или муниципальной собственности»
<b>Приказы Федерального агентства лесного хозяйства</b>	
1	от 15.10.2008 № 298 «Об определении количества лесничеств на территории Алтайского края и установлении их границ»
2	от 26.04.2010 № 143 «Об отнесении лесов на территории Алтайского края к ценным лесам, эксплуатационным лесам и установлении их границ»
3	от 14.12.2010 № 485 «Об утверждении Особенности использования, охраны, защиты, воспроизводства лесов, расположенных в водоохранных зонах, лесов, выполняющих функции защиты природных и иных объектов, ценных лесов, а также лесов, расположенных на особо защитных участках лесов»
4	от 27.12.2010 № 515 «Об утверждении Порядка использования лесов для выполнения работ по геологическому изучению недр, для разработки месторождений полезных ископаемых»
5	от 27.05.2011 № 191 «Об утверждении Порядка исчисления расчетной лесосеки»
6	от 30.05.2011 № 194 «Об утверждении Порядка ведения государственного лесного реестра»
7	от 10.06.2011 № 223 «Об утверждении Правил использования лесов для строительства, реконструкции, эксплуатации линейных объектов»
8	от 05.07.2011 № 287 «Об утверждении классификации природной пожарной опасности лесов и классификации пожарной опасности в лесах в зависимости от условий погоды»
9	от 19.07.2011 № 308 «Об утверждении Правил использования лесов для выращивания посадочного материала лесных растений (саженцев, сеянцев)»
10	от 01.08.2011 № 337 «Об утверждении Правил заготовки древесины»
11	от 05.10.2011 № 423 «Об утверждении типовой формы лесного плана субъекта Российской Федерации»
12	от 05.12.2011 № 510 «Об утверждении Правил использования лесов для выращивания лесных плодовых, ягодных, декоративных растений, лекарственных растений»
13	от 05.12.2011 № 511 «Об утверждении Правил заготовки пищевых лесных ресурсов и сбора лекарственных растений»
14	от 05.12.2011 № 512 «Об утверждении Правил заготовки и сбора недревесных лесных ресурсов»
15	от 05.12.2011 № 513 «Об утверждении Перечня видов (пород) деревьев и кустарников, заготовка древесины которых не допускается»
16	от 12.12.2011 № 516 «Об утверждении Лесоустроительной инструкции»
17	от 22.12.2011 № 545 «Об утверждении порядка государственной или муниципальной экспертизы проекта освоения лесов»
18	от 23.12.2011 № 548 «Об утверждении правил использования лесов для осуществления научно-исследовательской деятельности, образовательной деятельности»

20	от 24.01.2012 № 23 «Об утверждении Правил заготовки живицы»
21	от 21.02.2012 № 62 «Об утверждении правил использования лесов для осуществления рекреационной деятельности»
22	от 29.02.2012 № 69 «Об утверждении состава проекта освоения лесов и порядка его разработки»
23	от 04.04.2012 № 126 «Об утверждении Составы лесохозяйственных регламентов, порядка их разработки, сроков их действия и порядка внесения в них изменений»
24	От 13.04.2012 № 139 «Об утверждении Порядка проведения государственного учета лесного участка в составе земель лесного фонда»
25	от 27.04.2012 № 174 «Об утверждении Нормативов противопожарного обустройства лесов»
26	от 09.04.2015 № 105 «Об установлении возрастов рубок»

#### **Законы и иные нормативные правовые акты Алтайского края**

1	Закон Алтайского края от 10.09.2007 № 87-ЗС «О регулировании отдельных лесных отношений на территории Алтайского края»
2	Закон Алтайского края от 05.02.2008 № 5-ЗС «О порядке заготовки гражданами пищевых лесных ресурсов и сбора ими лекарственных растений для собственных нужд на территории Алтайского края»
3	Закон Алтайского края от 05.02.2008 № 6-ЗС «О порядке заготовки и сбора гражданами недревесных лесных ресурсов для собственных нужд на территории Алтайского края»
4	Закон Алтайского края от 03.06.2010 № 47-ЗС «Об установлении правил использования лесов для осуществления видов деятельности в сфере охотничьего хозяйства на территории Алтайского края»
5	Постановление Администрации Алтайского края от 12.08.2013 № 418 «Об утверждении схемы развития и размещения особо охраняемых природных территорий Алтайского края на период до 2025 года»
6	Постановление Администрации Алтайского края от 10.04.2014 № 220 «О памятниках природы краевого значения»
7	Постановление Администрации Алтайского края от 06.05.2014 № 175 «Об утверждении перечней должностных лиц Главного управления природных ресурсов и экологии Алтайского края, уполномоченных на осуществление федерального государственного надзора»
8	Приказ Главного управления природных ресурсов и экологии Алтайского края от 10.04.2014 № 178 «Об утверждении перечней должностных лиц Главного управления природных ресурсов и экологии Алтайского края, уполномоченных на осуществление федерального государственного надзора»
9	Приказ управления лесами Алтайского края от 24.06.2009 № 69 «Об утверждении Порядка заключения гражданами договоров купли-продажи лесных насаждений для собственных нужд»

Приложение № 2

к приказу Главного  
управления природных  
ресурсов и экологии  
Алтайского края  
от 26 января 2016 г. № 46

**ВЫПИСКА**

**из приказа Федерального агентства лесного хозяйства от 10.06.2014  
№ 194 «О выделении особо защитных участков лесов на территории  
Алтайского края и установлении их границ»**



МИНИСТЕРСТВО ПРИРОДНЫХ РЕСУРСОВ И ЭКОЛОГИИ РОССИЙСКОЙ ФЕДЕРАЦИИ

**ФЕДЕРАЛЬНОЕ АГЕНТСТВО ЛЕСНОГО ХОЗЯЙСТВА**  
(РОСЛЕСХОЗ)

П Р И К А З

10.06.2014№ 194

Москва

**О выделении особо защитных участков лесов на территории  
Алтайского края и установлении их границ**

В соответствии с пунктами 26, 39 статьи 81 Лесного кодекса Российской Федерации и пунктом 5.4.4 Положения о Федеральном агентстве лесного хозяйства, утвержденного постановлением Правительства Российской Федерации от 23.09.2010 № 736, учитывая предложения Главного управления природных ресурсов и экологии Алтайского края, а также заключение Комиссии Федерального агентства лесного хозяйства по рассмотрению материалов по отнесению лесов к защитным лесам (за исключением случая, предусмотренного пунктом 1.1 статьи 82 Лесного кодекса Российской Федерации) и выделению особо защитных участков лесов, установлению и изменению их границ, отнесению лесов к эксплуатационным, резервным лесам, установлению и изменению их границ (протокол Рослесхоза от 22.05.2014 № ЮГ-13/159-пр), п р и к а з ы в а ю:

1. Выделить особо защитные участки лесов на территории Алтайского края и установить их границы согласно приложениям 1-17.
2. Контроль за исполнением настоящего приказа возложить на заместителя руководителя Рослесхоза Ю.Н. Гагарина.

Заместитель Министра природных ресурсов  
и экологии Российской Федерации –  
руководитель Федерального агентства  
лесного хозяйства



В.А. Лебедев



Приложение 2 к приказу Рослесхоза  
от 10.06.2014 № 194

**Сведения о границах особо защитных участков лесов,  
выделенных на территории  
Бобровского лесничества Алтайского края**

Наименование особо защитных участков лесов	Наименование участкового лесничества	№№ лесных кварталов и их частей	№№ лесотаксационных выделов	Площадь, га
Объекты лесного семеноводства:				7,1
постоянные лесосеменные участки	Бобровское	47	28, 45	1,8
		48	10	2,9
		49	11	1,1
		68	1	1,3

# КАРТА-СХЕМА

ДЕЛЕНИЯ ЛЕСОВ ПО ЛЕСОРАСТИТЕЛЬНЫМ ЗОНАМ  
И ЛЕСНЫМ РАЙОНАМ

БОБРОВСКОГО ЛЕСНИЧЕСТВА

Алтайского края

Масштаб 1:400 000

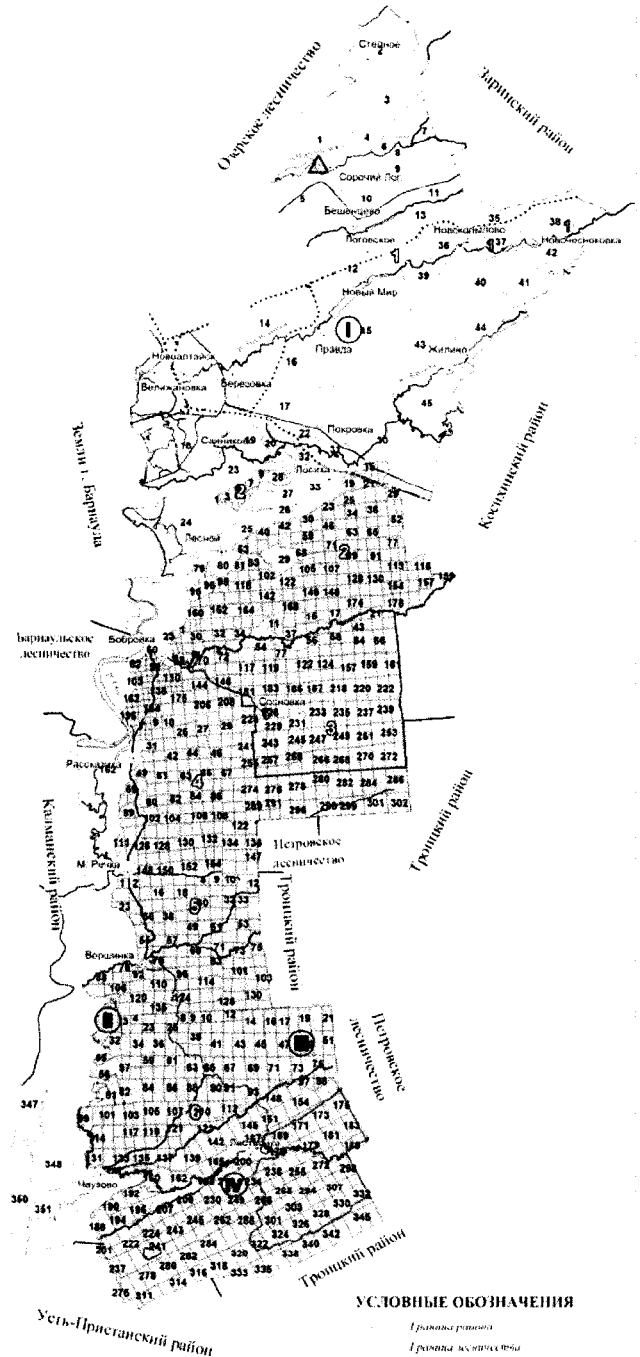
Объем документа 162 141 га

### ЭКСПЛИКАЦИЯ

№№	НАИМЕНОВАНИЕ УЧАСТКОВЫХ ЛЕСНИЧЕСТВ	ПЛОЩАДЬ, га	ВЪЕЗДЫ В ЛЕСНИЧЕСТВО			
			И Песчаный	II Кустовый	III Простой	IV Сложный
1	Новокайтаское	13 775	13 775			
2	Калитинское	18 676	18 676			
3	Бобровское	34 621	34 621			
4	Раскатинское	17 039	17 039			
5	Петровское	17 183	17 183			
6	Богданеретское	60 877		1 080	6 037	53 760
ВСЕГО ПО ЛЕСНИЧЕСТВУ		162 141	161 264	1 080	6 037	53 760

Памятники природы краевого значения:

▲ - родник Святой Ключ



### УСЛОВНЫЕ ОБОЗНАЧЕНИЯ

- Граница района
- Граница лесничества
- Граница участка лесничества
- Линия отвода леса
- Широкополосная ж/д
- 1 - Петровское лесничество
- 2 - Новокайтаский, Калитинский, Бобровское лесничества
- 3 - граница участка "Бобровское"
- 4 - граница участка "Богданеретский"

ОБЪЕМ ДОКУМЕНТА

# КАРТА-СХЕМА

ДЕЛЕНИЯ ЛЕСОВ ПО ЦЕЛЕВОМУ НАЗНАЧЕНИЮ  
И ЗАЩИТНЫХ ЛЕСОВ ПО КАТЕГОРИЯМ

БОБРОВСКОГО ЛЕСНИЧЕСТВА

Алтайского края

Масштаб 1:400 000

Индикс листа: 167 141 13

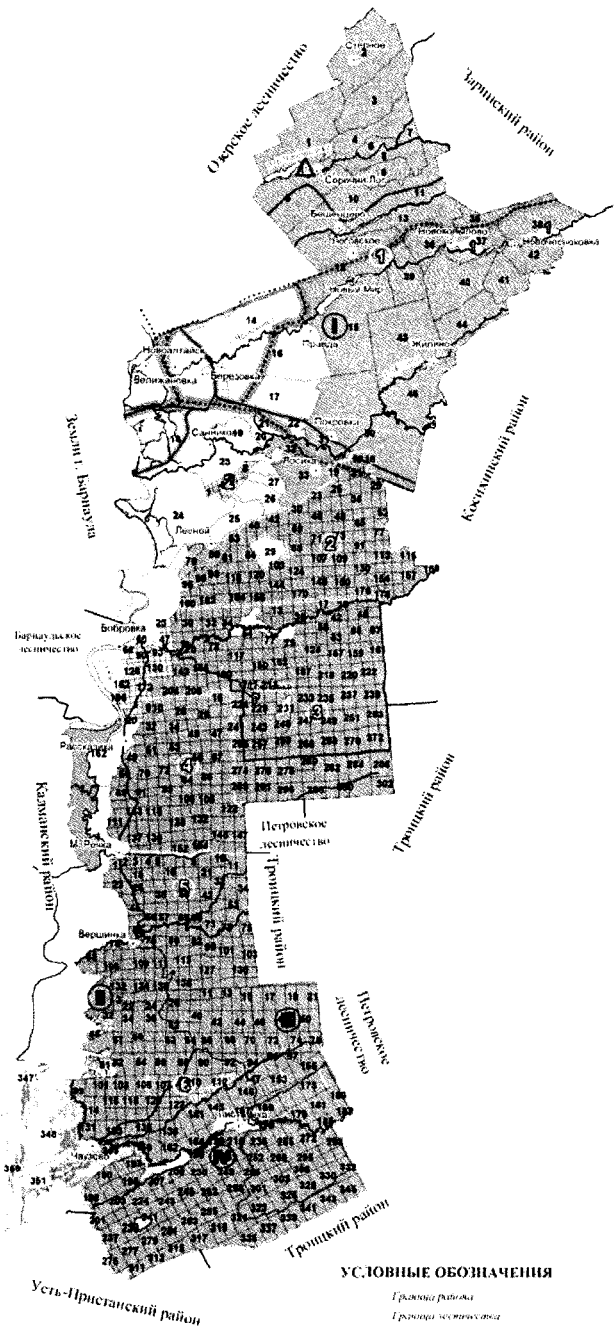
### ЭКСПЛИКАЦИЯ

Код	НАИМЕНОВАНИЕ УЧАСТКОВЫХ ВОСРЕСТАН	ПЛОЩАДЬ, га		Виды объектов заповедия			
		Целевое	Защитное	Барнаульский	Катковский	Троицкий	Сельский
1	Новоотайское	13 775	13 775				
2	Калининское	18 676	18 676				
3	Бобровское	34 621	34 621				
4	Раскапанское	17 039	17 039				
5	Петровское	17 153	17 153				
6	Большереченское	60 877		1 080	6 037	53 760	
ВСЕГО ПО ЛЕСНИЧЕСТВУ		162 141	161 264	1 080	6 037	53 760	

Памятники природы краевого значения:

△ - родник Святой Ключ

Код	Наименование	Площадь, га
1	Родник Святой Ключ	10,740
2	Родник Святой Ключ	10,740
3	Родник Святой Ключ	10,740
4	Родник Святой Ключ	10,740
5	Родник Святой Ключ	10,740
6	Родник Святой Ключ	10,740
7	Родник Святой Ключ	10,740
8	Родник Святой Ключ	10,740
9	Родник Святой Ключ	10,740
10	Родник Святой Ключ	10,740
11	Родник Святой Ключ	10,740
12	Родник Святой Ключ	10,740
13	Родник Святой Ключ	10,740
14	Родник Святой Ключ	10,740
15	Родник Святой Ключ	10,740
16	Родник Святой Ключ	10,740
17	Родник Святой Ключ	10,740
18	Родник Святой Ключ	10,740
19	Родник Святой Ключ	10,740
20	Родник Святой Ключ	10,740
21	Родник Святой Ключ	10,740
22	Родник Святой Ключ	10,740
23	Родник Святой Ключ	10,740
24	Родник Святой Ключ	10,740
25	Родник Святой Ключ	10,740
26	Родник Святой Ключ	10,740
27	Родник Святой Ключ	10,740
28	Родник Святой Ключ	10,740
29	Родник Святой Ключ	10,740
30	Родник Святой Ключ	10,740
31	Родник Святой Ключ	10,740
32	Родник Святой Ключ	10,740
33	Родник Святой Ключ	10,740
34	Родник Святой Ключ	10,740
35	Родник Святой Ключ	10,740
36	Родник Святой Ключ	10,740
37	Родник Святой Ключ	10,740
38	Родник Святой Ключ	10,740
39	Родник Святой Ключ	10,740
40	Родник Святой Ключ	10,740
41	Родник Святой Ключ	10,740
42	Родник Святой Ключ	10,740
43	Родник Святой Ключ	10,740
44	Родник Святой Ключ	10,740
45	Родник Святой Ключ	10,740
46	Родник Святой Ключ	10,740
47	Родник Святой Ключ	10,740
48	Родник Святой Ключ	10,740
49	Родник Святой Ключ	10,740
50	Родник Святой Ключ	10,740
51	Родник Святой Ключ	10,740
52	Родник Святой Ключ	10,740
53	Родник Святой Ключ	10,740
54	Родник Святой Ключ	10,740
55	Родник Святой Ключ	10,740
56	Родник Святой Ключ	10,740
57	Родник Святой Ключ	10,740
58	Родник Святой Ключ	10,740
59	Родник Святой Ключ	10,740
60	Родник Святой Ключ	10,740
61	Родник Святой Ключ	10,740
62	Родник Святой Ключ	10,740
63	Родник Святой Ключ	10,740
64	Родник Святой Ключ	10,740
65	Родник Святой Ключ	10,740
66	Родник Святой Ключ	10,740
67	Родник Святой Ключ	10,740
68	Родник Святой Ключ	10,740
69	Родник Святой Ключ	10,740
70	Родник Святой Ключ	10,740
71	Родник Святой Ключ	10,740
72	Родник Святой Ключ	10,740
73	Родник Святой Ключ	10,740
74	Родник Святой Ключ	10,740
75	Родник Святой Ключ	10,740
76	Родник Святой Ключ	10,740
77	Родник Святой Ключ	10,740
78	Родник Святой Ключ	10,740
79	Родник Святой Ключ	10,740
80	Родник Святой Ключ	10,740
81	Родник Святой Ключ	10,740
82	Родник Святой Ключ	10,740
83	Родник Святой Ключ	10,740
84	Родник Святой Ключ	10,740
85	Родник Святой Ключ	10,740
86	Родник Святой Ключ	10,740
87	Родник Святой Ключ	10,740
88	Родник Святой Ключ	10,740
89	Родник Святой Ключ	10,740
90	Родник Святой Ключ	10,740
91	Родник Святой Ключ	10,740
92	Родник Святой Ключ	10,740
93	Родник Святой Ключ	10,740
94	Родник Святой Ключ	10,740
95	Родник Святой Ключ	10,740
96	Родник Святой Ключ	10,740
97	Родник Святой Ключ	10,740
98	Родник Святой Ключ	10,740
99	Родник Святой Ключ	10,740
100	Родник Святой Ключ	10,740



- УСЛОВНЫЕ ОБОЗНАЧЕНИЯ**
- Граница района
  - Граница лесничества
  - Граница участкового лесничества
  - Автомагистраль
  - Широкая железная дорога
  - Петровское лесничество
  - граница заказника "Бобровский"
  - граница заказника "Большереченский"

# КАРТА-СХЕМА

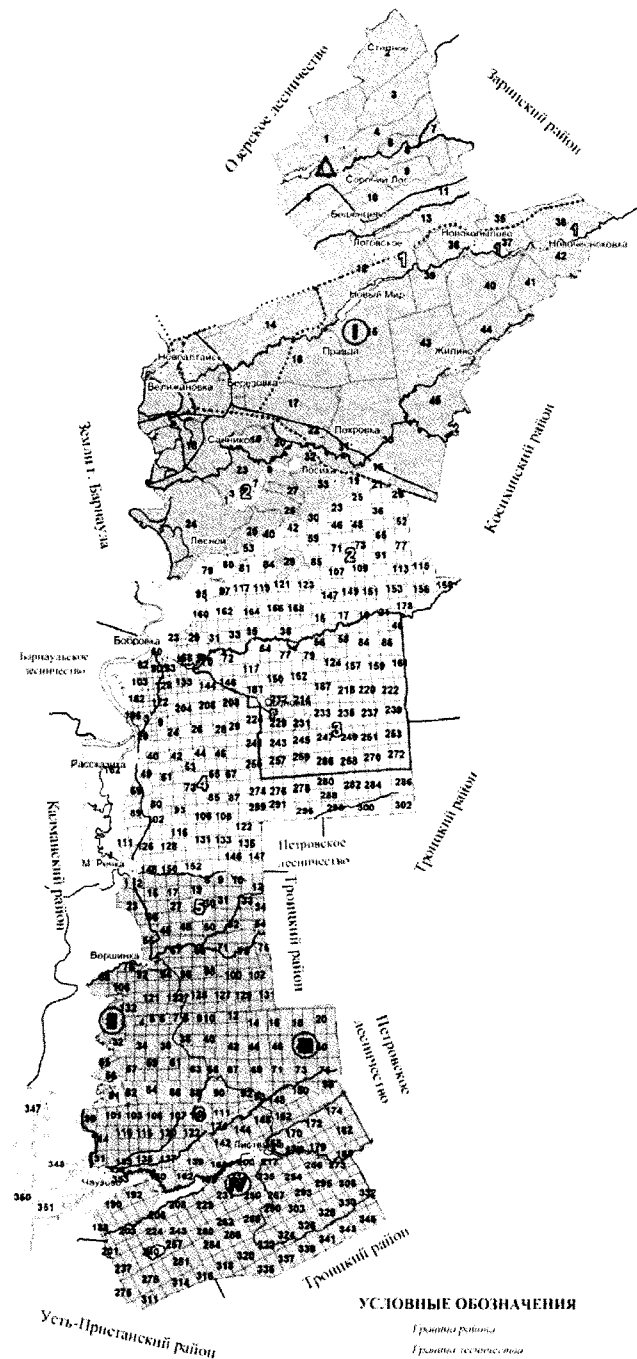
РАСПОЛОЖЕНИЯ УЧАСТКОВЫХ ЛЕСНИЧЕСТВ

БОБРОВСКОГО ЛЕСНИЧЕСТВА

Алтайского края

Масштаб 1:400 000

Индустриальный 362 141 га



### ЭКСПЛИКАЦИЯ

№№	НАИМЕНОВАНИЕ УЧАСТКОВЫХ ЛЕСНИЧЕСТВ	ПЛОЩАДЬ, га	Итого по округам			
			Перво- майский	Калмыцкий	Промышлен- ный	Ленин- градский
1	Новозеленское	13 775	13 775			
2	Калмыцкое	18 676	18 676			
3	Бобровское	34 621	34 621			
4	Расклевинское	17 039	17 039			
5	Петровское	17 153	17 153			
6	Бовытеревское	68 877		1 080	6 037	53 760
ВСЕГО ПО ЛЕСНИЧЕСТВУ		162 141	101 264	1 080	6 037	53 760

Памятники природы краевого значения:

▲ - родник Святой Ключ

### УСЛОВНЫЕ ОБОЗНАЧЕНИЯ

- Граница района
- Граница лесничества
- Граница участкового лесничества
- Ботанико-географическая граница
- Широколиственный лес
- ▲ - Петровское лесничество
- граница заказника "Бобровский"
- граница заказника "Бовытеревский"

Индустриальный 362 141 га

349