



УПРАВЛЕНИЕ ГОСУДАРСТВЕННОЙ ОХРАНЫ
ОБЪЕКТОВ КУЛЬТУРНОГО НАСЛЕДИЯ
АЛТАЙСКОГО КРАЯ
(АЛТАЙОХРАНКУЛЬТУРА)

П Р И К А З

от 03.09.2024

№ 491

г. Барнаул

Об установлении зоны охраны объекта культурного наследия регионального значения «Место гибели активистов, погибших от рук «черных» банд с надгробием и мемориальными досками», 1921, 1964 г., расположенного по адресу: Алтайский край, Михайловский район, с. Михайловское, в 8 км от с. Михайловское в сторону р. п. Малиновое Озеро, лесная зона, утверждению режима использования земель и требований к градостроительным регламентам в границах территории данной зоны

В соответствии с Федеральным законом от 25.06.2002 № 73-ФЗ «Об объектах культурного наследия (памятниках истории и культуры) народов Российской Федерации», постановлением Правительства Российской Федерации от 12.09.2015 № 972 «Об утверждении Положения о зонах охраны объектов культурного наследия (памятников истории и культуры) народов Российской Федерации и о признании утратившими силу отдельных положений нормативных правовых актов Правительства Российской Федерации», законом Алтайского края от 12.05.2005 № 32-ЗС «Об объектах культурного наследия (памятниках истории и культуры) в Алтайском крае» и Положением об управлении государственной охраны объектов культурного наследия Алтайского края, утвержденным указом Губернатора Алтайского края от 27.12.2016 № 174, п р и к а з ы в а ю:

1. Установить зону охраны объекта культурного наследия регионального значения «Место гибели активистов, погибших от рук «черных» банд с надгробием и мемориальными досками», 1921, 1964 г., расположенного по адресу: Алтайский край, Михайловский район, с. Михайловское, в 8 км от с. Михайловское в сторону р.п. Малиновое Озеро, лесная зона (далее – «объект культурного наследия»), регистрационный номер 221610512180005 (приложение 1).

2. Утвердить:

2.1. режим использования земель и требования к градостроительным регламентам в границах территории зоны охраны объекта культурного

наследия (приложение 2);

2.2. карту (схему) границ территории зоны охраны объекта культурного наследия (приложение 3).

3. Рекомендовать администрации Михайловского района Алтайского края:

3.1. обеспечить размещение информации об установлении зоны охраны объекта культурного наследия, утверждении режима использования земель и требований к градостроительным регламентам в границах территории данной зоны в государственных информационных системах обеспечения градостроительной деятельности;

3.2. обеспечить учет и отображение зоны охраны объекта культурного наследия, режима использования земель и требований к градостроительным регламентам в границах территории данной зоны в документах территориального планирования, правилах землепользования и застройки, документации по планировке территории и внести в указанные документы изменения в установленном порядке.

Начальник управления



А.А. Урбах

ПРИЛОЖЕНИЕ 1
к приказу управления
государственной охраны
объектов культурного наследия
Алтайского края
от 03.09.2024 № 491

ЗОНА ОХРАНЫ

объекта культурного наследия регионального значения
«Место гибели активистов, погибших от рук
«черных» банд с надгробием и мемориальными досками», 1921, 1964 г.,
расположенного по адресу: Алтайский край, Михайловский район,
с. Михайловское, в 8 км от с. Михайловское в сторону
р.п. Малиновое Озеро, лесная зона

В целях обеспечения сохранности объекта культурного наследия регионального значения «Место гибели активистов, погибших от рук «черных» банд с надгробием и мемориальными досками», 1921, 1964 г., расположенного по адресу: Алтайский край, Михайловский район, с. Михайловское, в 8 км от с. Михайловское в сторону р.п. Малиновое Озеро, лесная зона (далее – «объект культурного наследия»), в его исторической среде на сопряженной с ним территории устанавливается охранная зона (далее – ОЗ).

Описание границ территории ОЗ объекта культурного наследия:

№ точек на схеме	Направление	Расстояние м
1-2	с юго-востока на северо-запад на расстоянии 2 м от территории объекта культурного наследия	9.03
2-3	с северо-востока на юго-запад на расстоянии 2 м от территории объекта культурного наследия	14.01
3-4	с северо-запада на юго-восток на расстоянии 4 м от территории объекта культурного наследия	5.11
4-5	с северо-запада на юго-восток на расстоянии 4 м от территории объекта культурного наследия	4.24
5-1	с юго-запада на северо-восток на расстоянии 2 м от территории объекта культурного наследия	14.04
6-7	по границе территории объекта культурного наследия	8.18
7-8	по границе территории объекта культурного наследия	5.07
8-9	по границе территории объекта культурного наследия	8.23
9-10	по границе территории объекта культурного наследия	2.19
10-6	по границе территории объекта культурного наследия	3.06

ВЕДОМОСТЬ
 координат характерных (поворотных) точек границ
 территории ОЗ объекта культурного наследия

Обозначение (номер) характерной (поворотной) точки	Координаты характерных (поворотных) точек в местной системе координат (МСК-22)		Метод определения координат	Средняя квадратическая погрешность положения характерной точки (Mt), м
	X	Y		
1	422601.31	1315866.73	геодезический	0.2
2	422609.92	1315864.00	геодезический	0.2
3	422605.72	1315850.63	геодезический	0.2
4	422600.73	1315851.74	геодезический	0.2
5	422596.84	1315853.42	геодезический	0.2
6	422604.96	1315854.90	геодезический	0.2
7	422607.41	1315862.70	геодезический	0.2
8	422602.58	1315864.23	геодезический	0.2
9	422599.96	1315856.43	геодезический	0.2
10	422601.97	1315855.56	геодезический	0.2

ПРИЛОЖЕНИЕ 2

УТВЕРЖДЕНЫ
приказом управления
государственной охраны
объектов культурного наследия
Алтайского края
от 03.09.2024 № 491

РЕЖИМ

использования земель и требования к градостроительным регламентам в границах территории зоны охраны объекта культурного наследия регионального значения «Место гибели активистов, погибших от рук «черных» банд с надгробием и мемориальными досками», 1921, 1964 г., расположенного по адресу: Алтайский край, Михайловский район, с. Михайловское, в 8 км от с. Михайловское в сторону р.п. Малиновое Озеро, лесная зона

Режим использования земель и требования к градостроительным регламентам утверждаются в границах территории зоны охраны объекта культурного наследия регионального значения «Место гибели активистов, погибших от рук «черных» банд с надгробием и мемориальными досками», 1921, 1964 г., расположенного по адресу: Алтайский край, Михайловский район, с. Михайловское, в 8 км от с. Михайловское в сторону р.п. Малиновое Озеро, лесная зона (далее – «объект культурного наследия»), а именно охранной зоны (далее – ОЗ).

1. Особый режим использования земель в границах территории ОЗ объекта культурного наследия:

1.1. разрешается:

строительство объектов капитального строительства с целью применения специальных мер, направленных на сохранение и (или) восстановление (регенерацию) историко-градостроительной и (или) природной среды объекта культурного наследия;

проведение работ по сохранению и (или) восстановлению (регенерации) историко-градостроительной и (или) природной среды объекта культурного наследия, в том числе благоустройство, ремонт, реконструкция и (или) устройство наружного освещения;

проведение земляных, строительных, мелиоративных, хозяйственных и иных работ при условии соблюдения законодательства в области охраны объектов культурного наследия;

устройство, реконструкция и (или) ремонт сетей инженерно-технического обеспечения, объектов инженерно-транспортных коммуникаций при условии соблюдения законодательства в области охраны объектов культурного наследия;

размещение информационных конструкций, содержащих информацию о популяризации и использовании объекта культурного наследия размером информационного поля в высоту и в ширину не более 0,5 м;

1.2. запрещается:

строительство объектов капитального строительства, за исключением применения специальных мер, направленных на сохранение и (или) восстановление (регенерацию) историко-градостроительной и (или) природной среды объекта культурного наследия;

реконструкция, капитальный ремонт объектов капитального строительства без соблюдения требований к градостроительным регламентам в границах территории ОЗ;

изменение исторически сложившейся планировочной структуры;

устройство сетей инженерно-технического обеспечения в надземном исполнении, за исключением устройства или реконструкции сетей наружного освещения;

применение технических средств, создающих динамическое, ударное или ударно-вибрационное воздействие на объект культурного наследия;

размещение нестационарных объектов (киосков, павильонов, навесов);

размещение автостоянок и парковок;

установка ограждений, нарушающих визуальное восприятие объекта культурного наследия;

использование материалов покрытий тротуаров площадок, диссонирующих по цвету, фактуре и иным внешним признакам с архитектурно-стилистическими особенностями объекта культурного наследия;

размещение рекламных конструкций всех видов;

размещение площадок с мусорными контейнерами в зонах основных видовых раскрытий на территорию объекта культурного наследия;

размещение информационных конструкций, содержащих информацию о популяризации и использовании объекта культурного наследия размером информационного поля более 0,50 м – по высоте и 0,50 м – по ширине;

засорение территории отходами производства и потребления.

2. Требования к градостроительным регламентам в границах территории ОЗ объекта культурного наследия:

при проведении работ по сохранению и (или) восстановлению (регенерации) историко-градостроительной среды объекта культурного наследия применять цветовые решения, нейтральные по отношению к объекту культурного наследия с учетом его стилистических особенностей;

реконструкцию, капитальный ремонт объектов капитального строительства производить без увеличения их объемно-пространственных характеристик с применением цветовых решений, нейтральных по отношению к объекту культурного наследия с учетом его стилистических особенностей;


виды разрешенного использования земельных участков и объектов капитального строительства устанавливаются Правилами землепользования и застройки муниципального образования Михайловский сельсовет Михайловского района Алтайского края.

ПРИЛОЖЕНИЕ 3





УТВЕРЖДЕНА
 приказом управления
 государственной охраны
 объектов культурного наследия
 Алтайского края
 от 03.09.2024 № 491

КАРТА (СХЕМА)

границ охранной зоны объекта культурного наследия регионального значения «Место гибели активистов, погибших от рук «черных» банд с надгробием и мемориальными досками», 1921, 1964 г., расположенного по адресу: Алтайский край, Михайловский район, с. Михайловское, в 8 км от с. Михайловское в сторону р.п. Малиновое Озеро, лесная зона



Условные обозначения:

-  – объект культурного наследия;
-  – граница охранной зоны объекта культурного наследия;
-  1 – характерная (поворотная) точка границ охранной зоны объекта культурного наследия;
-  ОЗ – индекс охранной зоны объекта культурного наследия.