



**УПРАВЛЕНИЕ ГОСУДАРСТВЕННОЙ ОХРАНЫ  
ОБЪЕКТОВ КУЛЬТУРНОГО НАСЛЕДИЯ  
АЛТАЙСКОГО КРАЯ  
(АЛТАЙОХРАНКУЛЬТУРА)**

**П Р И К А З**

от 08.10.2024

№ 664

г. Барнаул

О внесении изменений в приказ управления государственной охраны объектов культурного наследия Алтайского края от 27.10.2022 № 1366 «Об утверждении границ территории и режима использования территории объекта культурного наследия регионального значения «Памятник воинам, погибшим в годы Великой Отечественной войны (1941 – 1945 гг.)», 1979 г., расположенного по адресу: Алтайский край, Панкрушихинский район, с. Береговое, ул. Клубная, 1 А»

На основании Федерального закона от 25.06.2002 № 73-ФЗ «Об объектах культурного наследия (памятниках истории и культуры) народов Российской Федерации», приказа Министерства культуры Российской Федерации от 04.06.2015 № 1745 «Об утверждении требований к составлению проектов границ территорий объектов культурного наследия», закона Алтайского края от 12.05.2005 № 32-ЗС «Об объектах культурного наследия (памятниках истории и культуры) в Алтайском крае» и Положения об управлении государственной охраны объектов культурного наследия Алтайского края, утвержденного указом Губернатора Алтайского края от 27.12.2016 № 174, п р и к а з ы в а ю:

Внести изменения в приказ управления государственной охраны объектов культурного наследия Алтайского края от 27.10.2022 № 1366 «Об утверждении границ территории и режима использования территории объекта культурного наследия регионального значения «Памятник воинам, погибшим в годы Великой Отечественной войны (1941 – 1945 гг.)», 1979 г., расположенного по адресу: Алтайский край, Панкрушихинский район, с. Береговое, ул. Клубная, 1 А», изложив Приложение 1 к приказу в следующей редакции:

**«ГРАНИЦЫ**

территории объекта культурного наследия регионального значения «Памятник воинам, погибшим в годы Великой Отечественной войны (1941 – 1945 гг.)», 1979 г., расположенного по адресу: Алтайский край, Панкрушихинский район, с. Береговое,





ул. Клубная, 1 А

В целях обеспечения сохранности объекта культурного наследия регионального значения «Памятник воинам, погибшим в годы Великой Отечественной войны (1941 – 1945 гг.)», 1979 г., расположенного по адресу: Алтайский край, Панкрушихинский район, с. Береговое, ул. Клубная, 1 А (далее – «объект культурного наследия»), устанавливается следующая территория.

КАРТА (СХЕМА)  
границ территории объекта культурного наследия




## Условные обозначения:

-  - объект культурного наследия;  
 - границы территории объекта культурного наследия;  
 - поворотная (характерная) точка границ территории объекта культурного наследия;  
 - индекс территории объекта культурного наследия.

## Перечень координат поворотных (характерных) точек границ территории объекта культурного наследия

Обозначение (номер) характерной точки	Координаты характерных точек. м (МСК-22)		Метод определения координат	Средняя квадратическая погрешность положения характерной точки (Mt). м	Описание обозначения точки на местности (при наличии)
	X	Y			
1	2	3	4	5	6
1	646825.80	1344063.12	геодезический	0.2	-
2	646828.60	1344061.07	геодезический	0.2	-
3	646830.61	1344059.75	геодезический	0.2	-
4	646832.71	1344063.35	геодезический	0.2	-
5	646828.34	1344066.31	геодезический	0.2	-
6	646827.94	1344065.83	геодезический	0.2	-

Начальник управления



А.А. Урбах