



## ГУБЕРНАТОР КРАСНОДАРСКОГО КРАЯ

### ПОСТАНОВЛЕНИЕ

от 15.05.2023

№ 270

г. Краснодар

#### **О создании особо охраняемой природной территории регионального значения прибрежного природного комплекса «Таманский»**

В соответствии с Земельным кодексом Российской Федерации, Водным кодексом Российской Федерации, Федеральным законом от 14 марта 1995 г. № 33-ФЗ «Об особо охраняемых природных территориях», Законом Краснодарского края от 31 декабря 2003 г. № 656-КЗ «Об особо охраняемых природных территориях Краснодарского края», заключением № 672 экспертной комиссии государственной экологической экспертизы, утвержденным приказом министерства природных ресурсов Краснодарского края от 30 ноября 2020 г. № 48-ЭК, п о с т а н о в л я ю:

1. Создать особо охраняемую природную территорию регионального значения прибрежный природный комплекс «Таманский» на части территории муниципального образования Темрюкский район общей площадью 347,3934 га.

2. Утвердить границы особо охраняемой природной территории регионального значения прибрежного природного комплекса «Таманский» (приложение 1).

3. Утвердить Положение об особо охраняемой природной территории регионального значения прибрежном природном комплексе «Таманский» (приложение 2).

4. Министерству природных ресурсов Краснодарского края:

1) обеспечить в соответствии с Федеральным законом от 13 июля 2015 г. № 218-ФЗ «О государственной регистрации недвижимости» представление в орган, осуществляющий государственный кадастровый учет и ведение Единого государственного реестра недвижимости, документов, содержащих необходимые для внесения в Единый государственный реестр недвижимости сведения об особо охраняемой природной территории регионального значения прибрежном природном комплексе «Таманский»;

2) обеспечить внесение изменений в Схему развития и размещения особо охраняемых природных территорий Краснодарского края, утвержденную постановлением главы администрации (губернатора) Краснодарского края от 21 июля 2017 г. № 549 «Об утверждении Схемы развития и размещения

особо охраняемых природных территорий Краснодарского края».

5. Департаменту информационной политики Краснодарского края (Жукова Г.А.) обеспечить размещение (опубликование) настоящего постановления на официальном сайте администрации Краснодарского края в информационно-телекоммуникационной сети «Интернет» и направление на «Официальный интернет-портал правовой информации» ([www.pravo.gov.ru](http://www.pravo.gov.ru)).

6. Контроль за выполнением настоящего постановления возложить на заместителя Губернатора Краснодарского края Лузинова Р.С.

7. Постановление вступает в силу через 10 дней после дня его официального опубликования.



Губернатор  
Краснодарского края

В.И. Кондратьев

Приложение 1

УТВЕРЖДЕНЫ  
 постановлением Губернатора  
 Краснодарского края  
 от 15.05.2023 № 270

**ГРАНИЦЫ**  
**особо охраняемой природной территории**  
**регионального значения прибрежного**  
**природного комплекса «Таманский»**

**ОПИСАНИЕ МЕСТОПОЛОЖЕНИЯ ГРАНИЦ**  
**особо охраняемой природной территории регионального значения**  
**прибрежного природного комплекса «Таманский»**

(наименование объекта, местоположение границ которого описано (далее – объект))

Раздел 1

Сведения об объекте		
№ п/п	Характеристики объекта	Описание характеристик
1	Местоположение объекта	Краснодарский край, Темрюкский район
2	Площадь объекта +/- величина погрешности определения площади (P+/- Дельта P)	3473934 кв. м ± 14132 кв. м
3	Иные характеристики объекта	–

Раздел 2

Сведения о местоположении границ объекта					
1. Система координат МСК-23, зона 1					
2. Сведения о характерных точках границ объекта					
Обозначение характерных точек границ	Координаты, м		Метод определения координат характерной точки	Средняя квадратическая погрешность положения характерной точки (M <sub>t</sub> ), м	Описание обозначения точки на местности (при наличии)
	X	Y			
1	2	3	4	5	6
Кластер 1					
1	523908.26	1207025.89	Картометрический метод	2.50	–
2	523918.77	1207044.28	Картометрический метод	2.50	–
3	523925.50	1207055.73	Картометрический метод	2.50	–

4	523928.20	1207064.49	Картометрический метод	2.50	—
5	523930.89	1207090.39	Картометрический метод	2.50	—
6	523934.59	1207106.54	Картометрический метод	2.50	—
7	523949.73	1207162.07	Картометрический метод	2.50	—
8	523952.42	1207166.78	Картометрический метод	2.50	—
9	523960.51	1207185.28	Картометрический метод	2.50	—
10	523966.22	1207204.13	Картометрический метод	2.50	—
11	523971.94	1207219.61	Картометрический метод	2.50	—
12	523979.68	1207232.40	Картометрический метод	2.50	—
13	523991.80	1207266.05	Картометрический метод	2.50	—
14	524006.31	1207293.64	Картометрический метод	2.50	—
15	524025.45	1207337.73	Картометрический метод	2.50	—
16	524033.86	1207350.18	Картометрический метод	2.50	—
17	524041.94	1207371.37	Картометрический метод	2.50	—
18	524049.33	1207392.24	Картометрический метод	2.50	—
19	524052.04	1207417.82	Картометрический метод	2.50	—
20	524060.11	1207477.72	Картометрический метод	2.50	—
21	524061.46	1207485.80	Картометрический метод	2.50	—
22	524062.13	1207499.59	Картометрический метод	2.50	—
23	524062.13	1207514.74	Картометрический метод	2.50	—
24	524053.04	1207572.95	Картометрический метод	2.50	—
25	524050.39	1207589.44	Картометрический метод	2.50	—
26	524043.96	1207606.26	Картометрический метод	2.50	—
27	524036.22	1207629.15	Картометрический метод	2.50	—
28	524033.19	1207656.07	Картометрический метод	2.50	—

29	524033.53	1207701.84	Картометрический метод	2.50	—
30	524028.14	1207725.06	Картометрический метод	2.50	—
31	524027.47	1207784.29	Картометрический метод	2.50	—
32	524022.42	1207858.99	Картометрический метод	2.50	—
33	524022.08	1207885.92	Картометрический метод	2.50	—
34	524024.10	1207931.35	Картометрический метод	2.50	—
35	524030.16	1208005.37	Картометрический метод	2.50	—
36	524033.19	1208038.02	Картометрический метод	2.50	—
37	524035.21	1208083.45	Картометрический метод	2.50	—
38	524035.54	1208177.00	Картометрический метод	2.50	—
39	524037.90	1208221.76	Картометрический метод	2.50	—
40	524036.22	1208246.33	Картометрический метод	2.50	—
41	524035.54	1208259.45	Картометрический метод	2.50	—
42	524031.51	1208297.48	Картометрический метод	2.50	—
43	524031.17	1208330.11	Картометрический метод	2.50	—
44	524030.50	1208363.43	Картометрический метод	2.50	—
45	524033.53	1208392.71	Картометрический метод	2.50	—
46	524034.87	1208404.83	Картометрический метод	2.50	—
47	524036.89	1208412.57	Картометрический метод	2.50	—
48	524037.23	1208427.37	Картометрический метод	2.50	—
49	524040.59	1208437.47	Картометрический метод	2.50	—
50	524040.25	1208448.57	Картометрический метод	2.50	—
51	524043.28	1208455.30	Картометрический метод	2.50	—
52	524050.35	1208471.12	Картометрический метод	2.50	—
53	524054.05	1208481.55	Картометрический метод	2.50	—

54	524055.07	1208488.28	Картометрический метод	2.50	—
55	524053.72	1208497.72	Картометрический метод	2.50	—
56	524055.07	1208509.15	Картометрический метод	2.50	—
57	524057.42	1208517.22	Картометрический метод	2.50	—
58	524059.45	1208525.97	Картометрический метод	2.50	—
59	524062.47	1208536.74	Картометрический метод	2.50	—
60	524065.83	1208544.15	Картометрический метод	2.50	—
61	524068.52	1208550.54	Картометрический метод	2.50	—
62	524069.53	1208556.26	Картометрический метод	2.50	—
63	524075.93	1208575.11	Картометрический метод	2.50	—
64	524082.66	1208594.62	Картометрический метод	2.50	—
65	524095.76	1208627.60	Картометрический метод	2.50	—
66	524104.87	1208658.90	Картометрический метод	2.50	—
67	524115.97	1208684.81	Картометрический метод	2.50	—
68	524130.11	1208708.37	Картометрический метод	2.50	—
69	524146.96	1208744.72	Картометрический метод	2.50	—
70	524151.98	1208754.81	Картометрический метод	2.50	—
71	524162.08	1208765.24	Картометрический метод	2.50	—
72	524180.58	1208772.99	Картометрический метод	2.50	—
73	524192.74	1208777.02	Картометрический метод	2.50	—
74	524199.43	1208783.41	Картометрический метод	2.50	—
75	524205.15	1208793.16	Картометрический метод	2.50	—
76	524207.51	1208800.57	Картометрический метод	2.50	—
77	524213.23	1208819.75	Картометрический метод	2.50	—
78	524214.91	1208827.84	Картометрический метод	2.50	—

79	524221.30	1208837.92	Картометрический метод	2.50	—
80	524230.38	1208851.72	Картометрический метод	2.50	—
81	524236.42	1208860.15	Картометрический метод	2.50	—
82	524244.19	1208867.88	Картометрический метод	2.50	—
83	524256.97	1208874.27	Картометрический метод	2.50	—
84	524263.70	1208874.61	Картометрический метод	2.50	—
85	524270.10	1208878.63	Картометрический метод	2.50	—
86	524274.47	1208883.36	Картометрический метод	2.50	—
87	524275.15	1208888.07	Картометрический метод	2.50	—
88	524272.12	1208890.76	Картометрический метод	2.50	—
89	524268.75	1208894.13	Картометрический метод	2.50	—
90	524268.08	1208898.50	Картометрический метод	2.50	—
91	524265.05	1208907.92	Картометрический метод	2.50	—
92	524265.39	1208916.00	Картометрический метод	2.50	—
93	524265.72	1208925.09	Картометрический метод	2.50	—
94	524268.08	1208933.16	Картометрический метод	2.50	—
95	524273.13	1208942.58	Картометрический метод	2.50	—
96	524275.48	1208948.64	Картометрический метод	2.50	—
97	524277.16	1208956.05	Картометрический метод	2.50	—
98	524277.50	1208961.09	Картометрический метод	2.50	—
99	524278.51	1208966.46	Картометрический метод	2.50	—
100	524279.52	1208971.86	Картометрический метод	2.50	—
101	524280.84	1208977.24	Картометрический метод	2.50	—
102	524284.58	1208981.96	Картометрический метод	2.50	—
103	524287.94	1208985.99	Картометрический метод	2.50	—

104	524287.26	1208993.06	Картометрический метод	2.50	—
105	524287.27	1209001.47	Картометрический метод	2.50	—
106	524289.64	1209012.24	Картометрический метод	2.50	—
107	524295.34	1209025.03	Картометрический метод	2.50	—
108	524304.09	1209039.50	Картометрический метод	2.50	—
109	524305.10	1209046.57	Картометрический метод	2.50	—
110	524306.11	1209056.66	Картометрический метод	2.50	—
111	524306.78	1209075.51	Картометрический метод	2.50	—
112	524306.78	1209097.72	Картометрический метод	2.50	—
113	524309.81	1209106.80	Картометрический метод	2.50	—
114	524314.86	1209116.91	Картометрический метод	2.50	—
115	524327.97	1209130.36	Картометрический метод	2.50	—
116	524337.74	1209138.45	Картометрический метод	2.50	—
117	524346.15	1209148.20	Картометрический метод	2.50	—
118	524352.55	1209157.62	Картометрический метод	2.50	—
119	524359.95	1209170.39	Картометрический метод	2.50	—
120	524363.99	1209183.19	Картометрический метод	2.50	—
121	524370.38	1209203.72	Картометрический метод	2.50	—
122	524372.74	1209219.21	Картометрический метод	2.50	—
123	524384.53	1209233.00	Картометрический метод	2.50	—
124	524388.89	1209241.40	Картометрический метод	2.50	—
125	524391.58	1209251.84	Картометрический метод	2.50	—
126	524395.28	1209272.03	Картометрический метод	2.50	—
127	524399.32	1209277.75	Картометрический метод	2.50	—
128	524401.68	1209286.84	Картометрический метод	2.50	—



129	524406.72	1209290.22	Картометрический метод	2.50	—
130	524414.80	1209293.57	Картометрический метод	2.50	—
131	524421.53	1209297.27	Картометрический метод	2.50	—
132	524427.92	1209301.65	Картометрический метод	2.50	—
133	524432.97	1209307.70	Картометрический метод	2.50	—
134	524436.00	1209313.76	Картометрический метод	2.50	—
135	524439.70	1209327.21	Картометрический метод	2.50	—
136	524440.71	1209349.10	Картометрический метод	2.50	—
137	524438.69	1209363.90	Картометрический метод	2.50	—
138	524437.35	1209383.42	Картометрический метод	2.50	—
139	524437.35	1209398.22	Картометрический метод	2.50	—
140	524437.35	1209409.00	Картометрический метод	2.50	—
141	524434.99	1209414.71	Картометрический метод	2.50	—
142	524429.94	1209428.18	Картометрический метод	2.50	—
143	524427.25	1209442.65	Картометрический метод	2.50	—
144	524425.91	1209462.84	Картометрический метод	2.50	—
145	524427.60	1209491.11	Картометрический метод	2.50	—
146	524425.95	1209500.87	Картометрический метод	2.50	—
147	524422.84	1209518.03	Картометрический метод	2.50	—
148	524418.17	1209528.45	Картометрический метод	2.50	—
149	524413.45	1209539.23	Картометрический метод	2.50	—
150	524409.08	1209568.83	Картометрический метод	2.50	—
151	524410.09	1209582.31	Картометрический метод	2.50	—
152	524410.43	1209596.77	Картометрический метод	2.50	—
153	524413.79	1209611.57	Картометрический метод	2.50	—

154	524417.49	1209621.34	Картометрический метод	2.50	–
155	524423.55	1209627.06	Картометрический метод	2.50	–
156	524430.28	1209631.10	Картометрический метод	2.50	–
157	524434.32	1209636.15	Картометрический метод	2.50	–
158	524432.97	1209640.17	Картометрический метод	2.50	–
159	524429.61	1209645.57	Картометрический метод	2.50	–
160	524427.92	1209650.95	Картометрический метод	2.50	–
161	524428.26	1209654.99	Картометрический метод	2.50	–
162	524432.30	1209662.40	Картометрический метод	2.50	–
163	524434.32	1209673.16	Картометрический метод	2.50	–
164	524438.36	1209684.27	Картометрический метод	2.50	–
165	524441.39	1209690.33	Картометрический метод	2.50	–
166	524442.73	1209696.05	Картометрический метод	2.50	–
167	524442.06	1209704.11	Картометрический метод	2.50	–
168	524438.69	1209711.86	Картометрический метод	2.50	–
169	524437.35	1209720.28	Картометрический метод	2.50	–
170	524438.36	1209732.72	Картометрический метод	2.50	–
171	524439.03	1209744.51	Картометрический метод	2.50	–
172	524443.74	1209759.65	Картометрический метод	2.50	–
173	524449.46	1209774.12	Картометрический метод	2.50	–
174	524453.16	1209787.24	Картометрический метод	2.50	–
175	524459.56	1209800.03	Картометрический метод	2.50	–
176	524465.28	1209806.76	Картометрический метод	2.50	–
177	524471.34	1209814.84	Картометрический метод	2.50	–
178	524479.41	1209827.29	Картометрический метод	2.50	–

179	524488.50	1209851.52	Картометрический метод	2.50	—
180	524500.28	1209883.15	Картометрический метод	2.50	—
181	524507.34	1209903.68	Картометрический метод	2.50	—
182	524508.69	1209914.45	Картометрический метод	2.50	—
183	524511.72	1209933.96	Картометрический метод	2.50	—
184	524518.45	1209955.84	Картометрический метод	2.50	—
185	524523.85	1209970.29	Картометрический метод	2.50	—
186	524531.24	1209980.74	Картометрический метод	2.50	—
187	524534.60	1209987.81	Картометрический метод	2.50	—
188	524536.62	1209997.90	Картометрический метод	2.50	—
189	524537.63	1210004.30	Картометрический метод	2.50	—
190	524542.68	1210019.10	Картометрический метод	2.50	—
191	524549.74	1210035.93	Картометрический метод	2.50	—
192	524557.82	1210059.82	Картометрический метод	2.50	—
193	524564.24	1210085.40	Картометрический метод	2.50	—
194	524571.28	1210105.93	Картометрический метод	2.50	—
195	524573.64	1210119.39	Картометрический метод	2.50	—
196	524576.67	1210138.91	Картометрический метод	2.50	—
197	524578.35	1210152.03	Картометрический метод	2.50	—
198	524580.03	1210172.56	Картометрический метод	2.50	—
199	524581.71	1210197.12	Картометрический метод	2.50	—
200	524581.38	1210207.89	Картометрический метод	2.50	—
201	524582.05	1210239.86	Картометрический метод	2.50	—
202	524584.74	1210262.07	Картометрический метод	2.50	—
203	524587.10	1210282.93	Картометрический метод	2.50	—

204	524591.14	1210295.05	Картометрический метод	2.50	–
205	524595.51	1210300.43	Картометрический метод	2.50	–
206	524597.53	1210308.85	Картометрический метод	2.50	–
207	524596.18	1210317.60	Картометрический метод	2.50	–
208	524598.54	1210333.75	Картометрический метод	2.50	–
209	524602.91	1210352.26	Картометрический метод	2.50	–
210	524605.93	1210372.79	Картометрический метод	2.50	–
211	524614.36	1210403.41	Картометрический метод	2.50	–
212	524616.38	1210412.84	Картометрический метод	2.50	–
213	524616.38	1210415.19	Картометрический метод	2.50	–
214	524618.73	1210420.57	Картометрический метод	2.50	–
215	524620.76	1210423.60	Картометрический метод	2.50	–
216	524623.78	1210429.32	Картометрический метод	2.50	–
217	524623.78	1210433.00	Картометрический метод	2.50	–
218	524622.43	1210435.71	Картометрический метод	2.50	–
219	524623.44	1210440.43	Картометрический метод	2.50	–
220	524627.48	1210449.17	Картометрический метод	2.50	–
221	524627.14	1210461.96	Картометрический метод	2.50	–
222	524510.42	1210474.32	Картометрический метод	2.50	–
223	524339.44	1210495.38	Картометрический метод	2.50	–
224	523946.23	1210491.81	Картометрический метод	2.50	–
225	523943.29	1210455.72	Картометрический метод	2.50	–
226	523939.46	1210416.68	Картометрический метод	2.50	–
227	523934.84	1210381.58	Картометрический метод	2.50	–
228	523933.21	1210356.67	Картометрический метод	2.50	–

229	523998.70	1210347.48	Картометрический метод	2.50	—
230	523997.42	1210330.41	Картометрический метод	2.50	—
231	524000.83	1210304.79	Картометрический метод	2.50	—
232	523998.54	1210295.43	Картометрический метод	2.50	—
233	523996.86	1210288.57	Картометрический метод	2.50	—
234	523993.15	1210276.21	Картометрический метод	2.50	—
235	523996.99	1210252.30	Картометрический метод	2.50	—
236	524009.39	1210239.93	Картометрический метод	2.50	—
237	524018.76	1210234.38	Картометрический метод	2.50	—
238	524028.58	1210211.76	Картометрический метод	2.50	—
239	524032.84	1210184.88	Картометрический метод	2.50	—
240	524037.54	1210163.54	Картометрический метод	2.50	—
241	524057.61	1210152.01	Картометрический метод	2.50	—
242	524069.52	1210149.45	Картометрический метод	2.50	—
243	524069.51	1210149.44	Картометрический метод	2.50	—
244	524067.92	1210134.54	Картометрический метод	2.50	—
245	524083.53	1210117.33	Картометрический метод	2.50	—
246	524083.53	1210117.32	Картометрический метод	2.50	—
247	524085.61	1210109.76	Картометрический метод	2.50	—
248	524086.73	1210082.66	Картометрический метод	2.50	—
249	524088.70	1210066.47	Картометрический метод	2.50	—
250	524103.02	1210037.55	Картометрический метод	2.50	—
251	524109.97	1210014.25	Картометрический метод	2.50	—
252	524110.25	1209997.20	Картометрический метод	2.50	—
253	524113.88	1209980.18	Картометрический метод	2.50	—

254	524109.97	1209949.77	Картометрический метод	2.50	—
255	524109.13	1209928.80	Картометрический метод	2.50	—
256	524107.14	1209919.15	Картометрический метод	2.50	—
257	524110.58	1209903.69	Картометрический метод	2.50	—
258	524123.11	1209879.21	Картометрический метод	2.50	—
259	524142.76	1209869.37	Картометрический метод	2.50	—
260	524158.75	1209872.80	Картометрический метод	2.50	—
261	524171.13	1209874.40	Картометрический метод	2.50	—
262	524188.39	1209858.27	Картометрический метод	2.50	—
263	524200.72	1209856.66	Картометрический метод	2.50	—
264	524200.72	1209840.90	Картометрический метод	2.50	—
265	524196.93	1209830.05	Картометрический метод	2.50	—
266	524166.72	1209796.49	Картометрический метод	2.50	—
267	524147.67	1209758.95	Картометрический метод	2.50	—
268	524138.63	1209748.78	Картометрический метод	2.50	—
269	524133.46	1209727.53	Картометрический метод	2.50	—
270	524137.44	1209715.60	Картометрический метод	2.50	—
271	524140.78	1209683.22	Картометрический метод	2.50	—
272	524143.58	1209646.53	Картометрический метод	2.50	—
273	524132.53	1209622.32	Картометрический метод	2.50	—
274	524132.81	1209620.52	Картометрический метод	2.50	—
275	524131.32	1209577.46	Картометрический метод	2.50	—
276	524128.32	1209563.82	Картометрический метод	2.50	—
277	524099.50	1209513.32	Картометрический метод	2.50	—
278	524043.15	1209428.89	Картометрический метод	2.50	—

279	523984.37	1209352.82	Картометрический метод	2.50	–
280	523962.13	1209332.55	Картометрический метод	2.50	–
281	523924.71	1209302.77	Картометрический метод	2.50	–
282	523846.11	1209255.79	Картометрический метод	2.50	–
283	523846.52	1209250.22	Картометрический метод	2.50	–
284	523849.45	1209210.63	Картометрический метод	2.50	–
285	523853.20	1209191.23	Картометрический метод	2.50	–
286	523854.48	1209177.08	Картометрический метод	2.50	–
287	523847.40	1209149.94	Картометрический метод	2.50	–
288	523835.18	1209118.09	Картометрический метод	2.50	–
289	523810.72	1209070.31	Картометрический метод	2.50	–
290	523809.43	1209059.71	Картометрический метод	2.50	–
291	523811.36	1209044.97	Картометрический метод	2.50	–
292	523810.71	1209030.20	Картометрический метод	2.50	–
293	523774.77	1208956.40	Картометрический метод	2.50	–
294	523744.82	1208885.60	Картометрический метод	2.50	–
295	523721.34	1208807.04	Картометрический метод	2.50	–
296	523712.34	1208754.89	Картометрический метод	2.50	–
297	523710.34	1208721.35	Картометрический метод	2.50	–
298	523713.25	1208694.58	Картометрический метод	2.50	–
299	523723.49	1208669.89	Картометрический метод	2.50	–
300	523733.75	1208654.99	Картометрический метод	2.50	–
301	523738.94	1208646.32	Картометрический метод	2.50	–
302	523741.60	1208635.34	Картометрический метод	2.50	–
303	523744.01	1208611.01	Картометрический метод	2.50	–

304	523744.26	1208567.03	Картометрический метод	2.50	—
305	523752.32	1208520.65	Картометрический метод	2.50	—
306	523763.04	1208501.05	Картометрический метод	2.50	—
307	523767.82	1208484.88	Картометрический метод	2.50	—
308	523767.44	1208470.27	Картометрический метод	2.50	—
309	523765.15	1208457.45	Картометрический метод	2.50	—
310	523759.27	1208447.65	Картометрический метод	2.50	—
311	523748.40	1208436.56	Картометрический метод	2.50	—
312	523739.50	1208430.50	Картометрический метод	2.50	—
313	523727.21	1208424.62	Картометрический метод	2.50	—
314	523708.50	1208408.45	Картометрический метод	2.50	—
315	523699.42	1208397.68	Картометрический метод	2.50	—
316	523690.87	1208382.98	Картометрический метод	2.50	—
317	523675.38	1208377.59	Картометрический метод	2.50	—
318	523657.38	1208376.16	Картометрический метод	2.50	—
319	523644.06	1208376.16	Картометрический метод	2.50	—
320	523631.88	1208379.54	Картометрический метод	2.50	—
321	523623.66	1208386.30	Картометрический метод	2.50	—
322	523618.56	1208395.91	Картометрический метод	2.50	—
323	523613.67	1208407.23	Картометрический метод	2.50	—
324	523611.19	1208419.30	Картометрический метод	2.50	—
325	523612.20	1208433.61	Картометрический метод	2.50	—
326	523618.27	1208464.00	Картометрический метод	2.50	—
327	523619.41	1208471.80	Картометрический метод	2.50	—
328	523617.99	1208478.29	Картометрический метод	2.50	—



329	523612.20	1208482.00	Картометрический метод	2.50	—
330	523605.52	1208482.97	Картометрический метод	2.50	—
331	523596.09	1208479.06	Картометрический метод	2.50	—
332	523588.58	1208455.06	Картометрический метод	2.50	—
333	523583.00	1208428.73	Картометрический метод	2.50	—
334	523582.97	1208405.76	Картометрический метод	2.50	—
335	523566.73	1208358.14	Картометрический метод	2.50	—
336	523560.56	1208329.57	Картометрический метод	2.50	—
337	523552.16	1208309.97	Картометрический метод	2.50	—
338	523546.00	1208297.65	Картометрический метод	2.50	—
339	523538.16	1208288.68	Картометрический метод	2.50	—
340	523528.63	1208280.83	Картометрический метод	2.50	—
341	523524.71	1208274.11	Картометрический метод	2.50	—
342	523518.55	1208266.27	Картометрический метод	2.50	—
343	523512.39	1208258.43	Картометрический метод	2.50	—
344	523509.02	1208253.95	Картометрический метод	2.50	—
345	523509.02	1208247.78	Картометрический метод	2.50	—
346	523512.95	1208239.38	Картометрический метод	2.50	—
347	523511.83	1208223.13	Картометрический метод	2.50	—
348	523505.66	1208211.37	Картометрический метод	2.50	—
349	523501.18	1208195.12	Картометрический метод	2.50	—
350	523517.99	1208177.21	Картометрический метод	2.50	—
351	523528.07	1208162.07	Картометрический метод	2.50	—
352	523541.52	1208150.87	Картометрический метод	2.50	—
353	523552.16	1208156.48	Картометрический метод	2.50	—

354	523581.28	1208172.72	Картометрический метод	2.50	—
355	523598.10	1208199.61	Картометрический метод	2.50	—
356	523613.22	1208223.69	Картометрический метод	2.50	—
357	523627.21	1208244.98	Картометрический метод	2.50	—
358	523638.43	1208244.98	Картометрический метод	2.50	—
359	523645.72	1208237.70	Картометрический метод	2.50	—
360	523654.12	1208228.18	Картометрический метод	2.50	—
361	523659.16	1208220.33	Картометрический метод	2.50	—
362	523658.04	1208205.21	Картометрический метод	2.50	—
363	523660.28	1208204.09	Картометрический метод	2.50	—
364	523667.00	1208208.57	Картометрический метод	2.50	—
365	523673.73	1208211.94	Картометрический метод	2.50	—
366	523681.01	1208215.29	Картометрический метод	2.50	—
367	523688.85	1208216.41	Картометрический метод	2.50	—
368	523691.65	1208220.32	Картометрический метод	2.50	—
369	523697.25	1208222.01	Картометрический метод	2.50	—
370	523707.34	1208222.02	Картометрический метод	2.50	—
371	523716.86	1208222.02	Картометрический метод	2.50	—
372	523722.46	1208222.01	Картометрический метод	2.50	—
373	523728.08	1208228.19	Картометрический метод	2.50	—
374	523740.39	1208233.22	Картометрический метод	2.50	—
375	523740.39	1208227.06	Картометрический метод	2.50	—
376	523734.23	1208216.97	Картометрический метод	2.50	—
377	523732.55	1208208.57	Картометрический метод	2.50	—
378	523728.09	1208193.98	Картометрический метод	2.50	—

379	523722.47	1208176.64	Картометрический метод	2.50	—
380	523712.38	1208146.39	Картометрический метод	2.50	—
381	523712.38	1208134.06	Картометрический метод	2.50	—
382	523711.26	1208123.97	Картометрический метод	2.50	—
383	523707.34	1208114.45	Картометрический метод	2.50	—
384	523700.62	1208103.80	Картометрический метод	2.50	—
385	523694.45	1208093.73	Картометрический метод	2.50	—
386	523690.53	1208083.64	Картометрический метод	2.50	—
387	523689.97	1208080.28	Картометрический метод	2.50	—
388	523691.65	1208073.00	Картометрический метод	2.50	—
389	523697.25	1208066.28	Картометрический метод	2.50	—
390	523697.25	1208058.99	Картометрический метод	2.50	—
391	523695.57	1208048.35	Картометрический метод	2.50	—
392	523691.09	1208041.07	Картометрический метод	2.50	—
393	523688.29	1208036.59	Картометрический метод	2.50	—
394	523689.90	1208032.74	Картометрический метод	2.50	—
395	523717.54	1208036.43	Картометрический метод	2.50	—
396	523723.65	1207893.60	Картометрический метод	2.50	—
397	523746.08	1207767.06	Картометрический метод	2.50	—
398	523797.41	1207681.07	Картометрический метод	2.50	—
399	523802.74	1207655.43	Картометрический метод	2.50	—
400	523798.54	1207630.22	Картометрический метод	2.50	—
401	523765.93	1207538.58	Картометрический метод	2.50	—
402	523743.99	1207354.27	Картометрический метод	2.50	—
403	523723.95	1207279.75	Картометрический метод	2.50	—

404	523706.94	1207250.09	Картометрический метод	2.50	—
405	523704.50	1207243.66	Картометрический метод	2.50	—
406	523689.20	1207203.48	Картометрический метод	2.50	—
407	523684.10	1207191.68	Картометрический метод	2.50	—
408	523708.44	1207173.54	Картометрический метод	2.50	—
409	523896.15	1207033.63	Картометрический метод	2.50	—
410	523907.76	1207026.21	Картометрический метод	2.50	—
1	523908.26	1207025.89	Картометрический метод	2.50	—
Кластер 2					
1	524728.71	1210877.24	Картометрический метод	2.50	—
2	524731.02	1210887.66	Картометрический метод	2.50	—
3	524733.03	1210905.83	Картометрический метод	2.50	—
4	524733.03	1210919.29	Картометрический метод	2.50	—
5	524733.71	1210929.39	Картометрический метод	2.50	—
6	524731.35	1210936.45	Картометрический метод	2.50	—
7	524726.65	1210947.55	Картометрический метод	2.50	—
8	524723.96	1210959.00	Картометрический метод	2.50	—
9	524724.97	1210984.24	Картометрический метод	2.50	—
10	524728.33	1210996.69	Картометрический метод	2.50	—
11	524737.07	1211035.05	Картометрический метод	2.50	—
12	524741.44	1211062.31	Картометрический метод	2.50	—
13	524743.79	1211080.82	Картометрический метод	2.50	—
14	524745.13	1211091.25	Картометрический метод	2.50	—
15	524745.79	1211108.41	Картометрический метод	2.50	—
16	524747.82	1211117.84	Картометрический метод	2.50	—

17	524749.17	1211123.22	Картометрический метод	2.50	—
18	524749.17	1211127.93	Картометрический метод	2.50	—
19	524749.17	1211132.30	Картометрический метод	2.50	—
20	524750.18	1211136.01	Картометрический метод	2.50	—
21	524753.22	1211144.76	Картометрический метод	2.50	—
22	524755.22	1211154.52	Картометрический метод	2.50	—
23	524753.21	1211170.00	Картометрический метод	2.50	—
24	524753.87	1211181.12	Картометрический метод	2.50	—
25	524753.20	1211196.92	Картометрический метод	2.50	—
26	524750.84	1211208.02	Картометрический метод	2.50	—
27	524750.38	1211214.03	Картометрический метод	2.50	—
28	524747.92	1211227.06	Картометрический метод	2.50	—
29	524745.44	1211247.75	Картометрический метод	2.50	—
30	524743.37	1211268.86	Картометрический метод	2.50	—
31	524744.40	1211278.99	Картометрический метод	2.50	—
32	524744.80	1211285.76	Картометрический метод	2.50	—
33	524745.81	1211290.81	Картометрический метод	2.50	—
34	524745.13	1211295.53	Картометрический метод	2.50	—
35	524745.47	1211301.24	Картометрический метод	2.50	—
36	524746.13	1211306.29	Картометрический метод	2.50	—
37	524748.48	1211311.67	Картометрический метод	2.50	—
38	524747.82	1211316.38	Картометрический метод	2.50	—
39	524746.48	1211320.76	Картометрический метод	2.50	—
40	524746.14	1211325.47	Картометрический метод	2.50	—
41	524746.48	1211330.52	Картометрический метод	2.50	—

42	524747.82	1211334.22	Картометрический метод	2.50	—
43	524749.81	1211341.96	Картометрический метод	2.50	—
44	524749.81	1211347.34	Картометрический метод	2.50	—
45	524750.18	1211352.39	Картометрический метод	2.50	—
46	524750.85	1211358.45	Картометрический метод	2.50	—
47	524751.19	1211363.83	Картометрический метод	2.50	—
48	524749.82	1211368.54	Картометрический метод	2.50	—
49	524746.14	1211368.54	Картометрический метод	2.50	—
50	524742.10	1211366.19	Картометрический метод	2.50	—
51	524738.08	1211369.89	Картометрический метод	2.50	—
52	524734.04	1211374.26	Картометрический метод	2.50	—
53	524730.68	1211382.34	Картометрический метод	2.50	—
54	524730.34	1211389.06	Картометрический метод	2.50	—
55	524728.33	1211392.77	Картометрический метод	2.50	—
56	524725.64	1211398.16	Картометрический метод	2.50	—
57	524722.61	1211401.19	Картометрический метод	2.50	—
58	524719.55	1211412.77	Картометрический метод	2.50	—
59	524717.49	1211431.62	Картометрический метод	2.50	—
60	524717.49	1211453.21	Картометрический метод	2.50	—
61	524721.26	1211470.01	Картометрический метод	2.50	—
62	524729.49	1211482.00	Картометрический метод	2.50	—
63	524744.57	1211485.77	Картометрический метод	2.50	—
64	524757.94	1211487.49	Картометрический метод	2.50	—
65	524768.55	1211496.74	Картометрический метод	2.50	—
66	524774.38	1211511.13	Картометрический метод	2.50	—

67	524773.69	1211547.12	Картометрический метод	2.50	—
68	524763.41	1211575.22	Картометрический метод	2.50	—
69	524755.19	1211607.43	Картометрический метод	2.50	—
70	524750.04	1211619.09	Картометрический метод	2.50	—
71	524734.29	1211618.40	Картометрический метод	2.50	—
72	524732.57	1211623.89	Картометрический метод	2.50	—
73	524729.83	1211628.00	Картометрический метод	2.50	—
74	524725.03	1211639.65	Картометрический метод	2.50	—
75	524727.09	1211645.13	Картометрический метод	2.50	—
76	524730.86	1211645.81	Картометрический метод	2.50	—
77	524732.57	1211647.53	Картометрический метод	2.50	—
78	524736.00	1211650.62	Картометрический метод	2.50	—
79	524741.48	1211650.96	Картометрический метод	2.50	—
80	524737.03	1211657.47	Картометрический метод	2.50	—
81	524724.01	1211670.49	Картометрический метод	2.50	—
82	524714.41	1211682.83	Картометрический метод	2.50	—
83	524706.55	1211695.17	Картометрический метод	2.50	—
84	524696.25	1211693.80	Картометрический метод	2.50	—
85	524689.39	1211693.80	Картометрический метод	2.50	—
86	524686.65	1211701.34	Картометрический метод	2.50	—
87	524681.85	1211706.82	Картометрический метод	2.50	—
88	524679.80	1211739.04	Картометрический метод	2.50	—
89	524676.37	1211793.20	Картометрический метод	2.50	—
90	524679.11	1211826.09	Картометрический метод	2.50	—
91	524688.71	1211858.30	Картометрический метод	2.50	—

92	524698.98	1211878.18	Картометрический метод	2.50	—
93	524710.64	1211897.37	Картометрический метод	2.50	—
94	524711.32	1211908.34	Картометрический метод	2.50	—
95	524712.01	1211916.56	Картометрический метод	2.50	—
96	524718.18	1211932.33	Картометрический метод	2.50	—
97	524716.81	1211944.66	Картометрический метод	2.50	—
98	524719.55	1211968.65	Картометрический метод	2.50	—
99	524724.35	1211979.61	Картометрический метод	2.50	—
100	524720.92	1212001.56	Картометрический метод	2.50	—
101	524705.86	1212009.09	Картометрический метод	2.50	—
102	524691.45	1212011.15	Картометрический метод	2.50	—
103	524676.38	1212011.15	Картометрический метод	2.50	—
104	524653.76	1212016.63	Картометрический метод	2.50	—
105	524644.16	1212031.03	Картометрический метод	2.50	—
106	524635.25	1212042.68	Картометрический метод	2.50	—
107	524627.71	1212065.30	Картометрический метод	2.50	—
108	524622.23	1212077.64	Картометрический метод	2.50	—
109	524614.01	1212086.55	Картометрический метод	2.50	—
110	524604.40	1212088.59	Картометрический метод	2.50	—
111	524594.81	1212093.40	Картометрический метод	2.50	—
112	524589.33	1212103.00	Картометрический метод	2.50	—
113	524583.16	1212118.08	Картометрический метод	2.50	—
114	524573.56	1212129.04	Картометрический метод	2.50	—
115	524559.17	1212137.27	Картометрический метод	2.50	—
116	524537.92	1212146.18	Картометрический метод	2.50	—



117	524524.21	1212152.35	Картометрический метод	2.50	—
118	524511.17	1212160.57	Картометрический метод	2.50	—
119	524497.48	1212164.00	Картометрический метод	2.50	—
120	524494.05	1212172.91	Картометрический метод	2.50	—
121	524472.81	1212205.13	Картометрический метод	2.50	—
122	524461.15	1212225.00	Картометрический метод	2.50	—
123	524440.59	1212257.22	Картометрический метод	2.50	—
124	524428.94	1212277.78	Картометрический метод	2.50	—
125	524408.38	1212293.55	Картометрический метод	2.50	—
126	524389.18	1212323.70	Картометрический метод	2.50	—
127	524365.19	1212345.64	Картометрический метод	2.50	—
128	524354.23	1212360.03	Картометрический метод	2.50	—
129	524343.95	1212377.86	Картометрический метод	2.50	—
130	524335.04	1212390.19	Картометрический метод	2.50	—
131	524320.64	1212394.99	Картометрический метод	2.50	—
132	524311.05	1212406.64	Картометрический метод	2.50	—
133	524296.65	1212421.72	Картометрический метод	2.50	—
134	524293.91	1212430.63	Картометрический метод	2.50	—
135	524291.17	1212440.91	Картометрический метод	2.50	—
136	524283.63	1212447.78	Картометрический метод	2.50	—
137	524264.44	1212472.44	Картометрический метод	2.50	—
138	524249.36	1212503.97	Картометрический метод	2.50	—
139	524232.22	1212527.96	Картометрический метод	2.50	—
140	524210.29	1212574.57	Картометрический метод	2.50	—
141	524162.31	1212667.79	Картометрический метод	2.50	—

142	524127.35	1212716.46	Картометрический метод	2.50	—
143	524115.70	1212741.13	Картометрический метод	2.50	—
144	524090.34	1212776.09	Картометрический метод	2.50	—
145	524082.11	1212795.96	Картометрический метод	2.50	—
146	524035.51	1212877.53	Картометрический метод	2.50	—
147	524000.55	1212939.22	Картометрический метод	2.50	—
148	523984.78	1212984.45	Картометрический метод	2.50	—
149	523977.93	1212997.48	Картометрический метод	2.50	—
150	523972.45	1213007.76	Картометрический метод	2.50	—
151	523970.39	1213014.61	Картометрический метод	2.50	—
152	523969.02	1213025.58	Картометрический метод	2.50	—
153	523940.23	1213059.86	Картометрический метод	2.50	—
154	523927.21	1213087.95	Картометрический метод	2.50	—
155	523899.11	1213135.93	Картометрический метод	2.50	—
156	523888.14	1213179.80	Картометрический метод	2.50	—
157	523873.74	1213210.64	Картометрический метод	2.50	—
158	523853.87	1213238.06	Картометрический метод	2.50	—
159	523824.39	1213303.18	Картометрический метод	2.50	—
160	523789.44	1213375.83	Картометрический метод	2.50	—
161	523761.34	1213432.72	Картометрический метод	2.50	—
162	523726.38	1213500.58	Картометрический метод	2.50	—
163	523718.84	1213525.26	Картометрический метод	2.50	—
164	523703.76	1213540.33	Картометрический метод	2.50	—
165	523696.22	1213561.58	Картометрический метод	2.50	—
166	523685.25	1213595.85	Картометрический метод	2.50	—

167	523677.05	1213633.55	Картометрический метод	2.50	—
168	523676.34	1213645.89	Картометрический метод	2.50	—
169	523672.21	1213654.12	Картометрический метод	2.50	—
170	523657.15	1213680.14	Картометрический метод	2.50	—
171	523639.33	1213713.06	Картометрический метод	2.50	—
172	523633.18	1213731.57	Картометрический метод	2.50	—
173	523626.31	1213749.39	Картометрический метод	2.50	—
174	523618.77	1213772.69	Картометрический метод	2.50	—
175	523611.91	1213800.80	Картометрический метод	2.50	—
176	523605.74	1213811.76	Картометрический метод	2.50	—
177	523591.35	1213831.64	Картометрический метод	2.50	—
178	523576.96	1213852.20	Картометрический метод	2.50	—
179	523561.19	1213878.94	Картометрический метод	2.50	—
180	523552.28	1213906.35	Картометрический метод	2.50	—
181	523543.37	1213935.83	Картометрический метод	2.50	—
182	523540.63	1213956.39	Картометрический метод	2.50	—
183	523504.30	1214026.30	Картометрический метод	2.50	—
184	523468.66	1214094.16	Картометрический метод	2.50	—
185	523450.84	1214126.37	Картометрический метод	2.50	—
186	523437.81	1214151.72	Картометрический метод	2.50	—
187	523430.96	1214168.87	Картометрический метод	2.50	—
188	523425.48	1214188.75	Картометрический метод	2.50	—
189	523412.45	1214205.88	Картометрический метод	2.50	—
190	523400.12	1214236.73	Картометрический метод	2.50	—
191	523396.00	1214255.23	Картометрический метод	2.50	—

192	523385.72	1214279.22	Картометрический метод	2.50	—
193	523361.73	1214349.15	Картометрический метод	2.50	—
194	523349.39	1214387.50	Картометрический метод	2.50	—
195	523330.89	1214430.02	Картометрический метод	2.50	—
196	523319.24	1214469.77	Картометрический метод	2.50	—
197	523312.38	1214495.12	Картометрический метод	2.50	—
198	523302.10	1214526.66	Картометрический метод	2.50	—
199	523293.87	1214554.76	Картометрический метод	2.50	—
200	523269.89	1214612.34	Картометрический метод	2.50	—
201	523258.92	1214643.87	Картометрический метод	2.50	—
202	523253.43	1214662.38	Картометрический метод	2.50	—
203	523237.67	1214713.10	Картометрический метод	2.50	—
204	523232.87	1214740.51	Картометрический метод	2.50	—
205	523229.45	1214756.28	Картометрический метод	2.50	—
206	523221.22	1214778.21	Картометрический метод	2.50	—
207	523215.05	1214809.06	Картометрический метод	2.50	—
208	523205.46	1214835.79	Картометрический метод	2.50	—
209	523202.71	1214860.46	Картометрический метод	2.50	—
210	523202.71	1214874.86	Картометрический метод	2.50	—
211	523198.60	1214892.67	Картометрический метод	2.50	—
212	523191.75	1214909.13	Картометрический метод	2.50	—
213	523175.98	1214932.43	Картометрический метод	2.50	—
214	523171.87	1214959.85	Картометрический метод	2.50	—
215	523170.50	1214976.99	Картометрический метод	2.50	—
216	523167.76	1214983.15	Картометрический метод	2.50	—

217	523158.16	1215006.46	Картометрический метод	2.50	—
218	523151.31	1215037.30	Картометрический метод	2.50	—
219	523142.40	1215065.41	Картометрический метод	2.50	—
220	523137.60	1215094.19	Картометрический метод	2.50	—
221	523137.60	1215120.24	Картометрический метод	2.50	—
222	523132.80	1215140.80	Картометрический метод	2.50	—
223	523125.26	1215158.62	Картометрический метод	2.50	—
224	523121.83	1215180.56	Картометрический метод	2.50	—
225	523116.37	1215196.32	Картометрический метод	2.50	—
226	523101.27	1215231.96	Картометрический метод	2.50	—
227	523093.05	1215258.69	Картометрический метод	2.50	—
228	523093.73	1215304.62	Картометрический метод	2.50	—
229	523095.10	1215330.67	Картометрический метод	2.50	—
230	523095.79	1215350.54	Картометрический метод	2.50	—
231	523098.53	1215374.53	Картометрический метод	2.50	—
232	523101.96	1215384.13	Картометрический метод	2.50	—
233	523107.44	1215393.03	Картометрический метод	2.50	—
234	523112.24	1215397.15	Картометрический метод	2.50	—
235	523121.15	1215404.69	Картометрический метод	2.50	—
236	523130.74	1215408.12	Картометрический метод	2.50	—
237	523136.23	1215413.60	Картометрический метод	2.50	—
238	523139.65	1215421.83	Картометрический метод	2.50	—
239	523140.35	1215428.20	Картометрический метод	2.50	—
240	523129.37	1215435.54	Картометрический метод	2.50	—
241	523121.83	1215444.45	Картометрический метод	2.50	—

242	523112.22	1215456.78	Картометрический метод	2.50	—
243	523104.70	1215467.07	Картометрический метод	2.50	—
244	523100.59	1215472.55	Картометрический метод	2.50	—
245	523090.99	1215478.72	Картометрический метод	2.50	—
246	523082.08	1215484.20	Картометрический метод	2.50	—
247	523076.60	1215491.74	Картометрический метод	2.50	—
248	523066.29	1215519.84	Картометрический метод	2.50	—
249	523063.56	1215532.87	Картометрический метод	2.50	—
250	523059.46	1215541.09	Картометрический метод	2.50	—
251	523061.52	1215543.83	Картометрический метод	2.50	—
252	523061.52	1215552.06	Картометрический метод	2.50	—
253	523057.40	1215563.04	Картометрический метод	2.50	—
254	523049.18	1215569.19	Картометрический метод	2.50	—
255	523043.01	1215572.62	Картометрический метод	2.50	—
256	523038.90	1215588.39	Картометрический метод	2.50	—
257	523040.95	1215600.02	Картометрический метод	2.50	—
258	523040.95	1215606.89	Картометрический метод	2.50	—
259	523030.67	1215612.38	Картометрический метод	2.50	—
260	523008.74	1215650.76	Картометрический метод	2.50	—
261	522986.80	1215711.08	Картометрический метод	2.50	—
262	522969.67	1215755.61	Картометрический метод	2.50	—
263	522956.65	1215795.38	Картометрический метод	2.50	—
264	522949.79	1215826.91	Картометрический метод	2.50	—
265	522933.34	1215863.23	Картометрический метод	2.50	—
266	522925.11	1215895.46	Картометрический метод	2.50	—

267	522907.98	1215957.83	Картометрический метод	2.50	—
268	522894.96	1215993.47	Картометрический метод	2.50	—
269	522886.05	1216011.29	Картометрический метод	2.50	—
270	522874.39	1216057.22	Картометрический метод	2.50	—
271	522866.86	1216102.46	Картометрический метод	2.50	—
272	522858.63	1216130.56	Картометрический метод	2.50	—
273	522852.46	1216163.46	Картометрический метод	2.50	—
274	522851.09	1216186.08	Картометрический метод	2.50	—
275	522861.37	1216216.92	Картометрический метод	2.50	—
276	522872.34	1216247.76	Картометрический метод	2.50	—
277	522875.08	1216265.59	Картометрический метод	2.50	—
278	522878.51	1216277.92	Картометрический метод	2.50	—
279	522883.31	1216290.26	Картометрический метод	2.50	—
280	522888.11	1216301.23	Картометрический метод	2.50	—
281	522895.64	1216316.31	Картометрический метод	2.50	—
282	522897.70	1216323.85	Картометрический метод	2.50	—
283	522894.96	1216327.97	Картометрический метод	2.50	—
284	522891.53	1216336.19	Картометрический метод	2.50	—
285	522892.22	1216345.10	Картометрический метод	2.50	—
286	522896.33	1216350.58	Картометрический метод	2.50	—
287	522897.70	1216356.06	Картометрический метод	2.50	—
288	522894.96	1216367.71	Картометрический метод	2.50	—
289	522893.59	1216380.75	Картометрический метод	2.50	—
290	522887.43	1216392.39	Картометрический метод	2.50	—
291	522881.25	1216401.30	Картометрический метод	2.50	—

292	522883.99	1216411.58	Картометрический метод	2.50	—
293	522886.75	1216423.23	Картометрический метод	2.50	—
294	522884.68	1216454.08	Картометрический метод	2.50	—
295	522875.77	1216455.45	Картометрический метод	2.50	—
296	522867.54	1216460.94	Картометрический метод	2.50	—
297	522860.69	1216471.22	Картометрический метод	2.50	—
298	522855.20	1216482.85	Картометрический метод	2.50	—
299	522838.07	1216504.80	Картометрический метод	2.50	—
300	522829.84	1216515.77	Картометрический метод	2.50	—
301	522829.84	1216524.68	Картометрический метод	2.50	—
302	522830.53	1216534.27	Картометрический метод	2.50	—
303	522821.62	1216545.93	Картометрический метод	2.50	—
304	522818.88	1216558.26	Картометрический метод	2.50	—
305	522818.88	1216569.22	Картометрический метод	2.50	—
306	522820.93	1216576.08	Картометрический метод	2.50	—
307	522818.19	1216580.88	Картометрический метод	2.50	—
308	522809.96	1216585.67	Картометрический метод	2.50	—
309	522801.74	1216593.21	Картометрический метод	2.50	—
310	522794.20	1216603.50	Картометрический метод	2.50	—
311	522770.21	1216642.57	Картометрический метод	2.50	—
312	522752.39	1216682.32	Картометрический метод	2.50	—
313	522744.87	1216706.31	Картометрический метод	2.50	—
314	522733.20	1216734.42	Картометрический метод	2.50	—
315	522728.40	1216761.83	Картометрический метод	2.50	—
316	522716.75	1216783.10	Картометрический метод	2.50	—



317	522705.19	1216823.56	Картометрический метод	2.50	—
318	522697.88	1216818.80	Картометрический метод	2.50	—
319	522692.43	1216811.68	Картометрический метод	2.50	—
320	522677.48	1216798.51	Картометрический метод	2.50	—
321	522636.89	1216780.37	Картометрический метод	2.50	—
322	522609.68	1216770.44	Картометрический метод	2.50	—
323	522579.89	1216767.85	Картометрический метод	2.50	—
324	522559.16	1216771.30	Картометрический метод	2.50	—
325	522546.07	1216780.44	Картометрический метод	2.50	—
326	522549.46	1216766.49	Картометрический метод	2.50	—
327	522549.45	1216751.53	Картометрический метод	2.50	—
328	522534.68	1216714.86	Картометрический метод	2.50	—
329	522533.70	1216691.12	Картометрический метод	2.50	—
330	522549.61	1216644.24	Картометрический метод	2.50	—
331	522564.62	1216614.18	Картометрический метод	2.50	—
332	522581.86	1216554.57	Картометрический метод	2.50	—
333	522596.41	1216496.86	Картометрический метод	2.50	—
334	522591.34	1216471.65	Картометрический метод	2.50	—
335	522589.46	1216407.86	Картометрический метод	2.50	—
336	522589.46	1216251.23	Картометрический метод	2.50	—
337	522586.47	1216108.43	Картометрический метод	2.50	—
338	522597.58	1216004.65	Картометрический метод	2.50	—
339	522600.99	1215965.49	Картометрический метод	2.50	—
340	522642.71	1215890.30	Картометрический метод	2.50	—
341	522730.89	1215798.34	Картометрический метод	2.50	—

342	522797.14	1215628.85	Картометрический метод	2.50	—
343	522867.89	1215408.52	Картометрический метод	2.50	—
344	522896.76	1215400.40	Картометрический метод	2.50	—
345	522902.95	1215348.49	Картометрический метод	2.50	—
346	522903.80	1215341.34	Картометрический метод	2.50	—
347	522904.23	1215337.89	Картометрический метод	2.50	—
348	522926.29	1215161.35	Картометрический метод	2.50	—
349	522934.38	1215084.73	Картометрический метод	2.50	—
350	522946.33	1214989.80	Картометрический метод	2.50	—
351	522958.28	1214894.18	Картометрический метод	2.50	—
352	522965.67	1214814.03	Картометрический метод	2.50	—
353	522965.82	1214759.92	Картометрический метод	2.50	—
354	522965.83	1214754.86	Картометрический метод	2.50	—
355	522965.84	1214752.86	Картометрический метод	2.50	—
356	522972.16	1214688.88	Картометрический метод	2.50	—
357	522967.95	1214622.09	Картометрический метод	2.50	—
358	522980.61	1214542.64	Картометрический метод	2.50	—
359	522976.71	1214516.10	Картометрический метод	2.50	—
360	522981.26	1214467.59	Картометрический метод	2.50	—
361	522977.40	1214420.83	Картометрический метод	2.50	—
362	522983.73	1214369.51	Картометрический метод	2.50	—
363	523023.45	1214275.39	Картометрический метод	2.50	—
364	523059.59	1214187.15	Картометрический метод	2.50	—
365	523080.23	1214132.22	Картометрический метод	2.50	—
366	523096.89	1214114.04	Картометрический метод	2.50	—

367	523113.09	1214096.36	Картометрический метод	2.50	–
368	523155.98	1214054.89	Картометрический метод	2.50	–
369	523180.98	1214016.54	Картометрический метод	2.50	–
370	523204.49	1213991.60	Картометрический метод	2.50	–
371	523229.10	1213954.69	Картометрический метод	2.50	–
372	523238.95	1213934.65	Картометрический метод	2.50	–
373	523236.84	1213900.56	Картометрический метод	2.50	–
374	523236.48	1213861.53	Картометрический метод	2.50	–
375	523237.54	1213817.59	Картометрический метод	2.50	–
376	523238.15	1213799.31	Картометрический метод	2.50	–
377	523241.76	1213790.17	Картометрический метод	2.50	–
378	523246.06	1213783.13	Картометрический метод	2.50	–
379	523270.83	1213746.68	Картометрический метод	2.50	–
380	523303.50	1213719.28	Картометрический метод	2.50	–
381	523309.30	1213714.41	Картометрический метод	2.50	–
382	523323.71	1213685.59	Картометрический метод	2.50	–
383	523336.01	1213660.97	Картометрический метод	2.50	–
384	523336.01	1213599.10	Картометрический метод	2.50	–
385	523327.58	1213558.32	Картометрический метод	2.50	–
386	523331.40	1213496.98	Картометрический метод	2.50	–
387	523341.94	1213462.53	Картометрический метод	2.50	–
388	523351.09	1213428.08	Картометрический метод	2.50	–
389	523382.33	1213396.44	Картометрический метод	2.50	–
390	523406.32	1213322.08	Картометрический метод	2.50	–
391	523406.32	1213281.62	Картометрический метод	2.50	–

392	523406.32	1213271.47	Картометрический метод	2.50	—
393	523412.26	1213239.65	Картометрический метод	2.50	—
394	523438.87	1213211.12	Картометрический метод	2.50	—
395	523456.75	1213184.57	Картометрический метод	2.50	—
396	523479.79	1213128.04	Картометрический метод	2.50	—
397	523484.72	1213109.06	Картометрический метод	2.50	—
398	523483.31	1213091.48	Картометрический метод	2.50	—
399	523498.03	1213055.44	Картометрический метод	2.50	—
400	523538.46	1213029.71	Картометрический метод	2.50	—
401	523542.72	1213000.08	Картометрический метод	2.50	—
402	523540.88	1212987.91	Картометрический метод	2.50	—
403	523543.37	1212972.99	Картометрический метод	2.50	—
404	523548.31	1212941.26	Картометрический метод	2.50	—
405	523556.69	1212896.95	Картометрический метод	2.50	—
406	523579.58	1212853.33	Картометрический метод	2.50	—
407	523588.02	1212808.67	Картометрический метод	2.50	—
408	523617.41	1212774.65	Картометрический метод	2.50	—
409	523643.46	1212721.98	Картометрический метод	2.50	—
410	523654.12	1212703.76	Картометрический метод	2.50	—
411	523656.97	1212698.90	Картометрический метод	2.50	—
412	523667.13	1212681.54	Картометрический метод	2.50	—
413	523669.62	1212659.60	Картометрический метод	2.50	—
414	523669.62	1212652.62	Картометрический метод	2.50	—
415	523670.12	1212642.14	Картометрический метод	2.50	—
416	523673.54	1212611.41	Картометрический метод	2.50	—

417	523673.61	1212610.73	Картометрический метод	2.50	–
418	523684.34	1212567.53	Картометрический метод	2.50	–
419	523686.08	1212556.66	Картометрический метод	2.50	–
420	523690.84	1212537.76	Картометрический метод	2.50	–
421	523708.78	1212504.61	Картометрический метод	2.50	–
422	523758.09	1212454.72	Картометрический метод	2.50	–
423	523817.00	1212398.27	Картометрический метод	2.50	–
424	523857.37	1212322.01	Картометрический метод	2.50	–
425	523893.73	1212266.28	Картометрический метод	2.50	–
426	523949.18	1212179.15	Картометрический метод	2.50	–
427	524034.97	1212098.61	Картометрический метод	2.50	–
428	524070.37	1212026.87	Картометрический метод	2.50	–
429	524157.95	1211844.74	Картометрический метод	2.50	–
430	524189.48	1211807.07	Картометрический метод	2.50	–
431	524292.20	1211672.21	Картометрический метод	2.50	–
432	524302.59	1211649.35	Картометрический метод	2.50	–
433	524317.83	1211620.09	Картометрический метод	2.50	–
434	524326.54	1211574.30	Картометрический метод	2.50	–
435	524319.21	1211533.54	Картометрический метод	2.50	–
436	524306.59	1211493.90	Картометрический метод	2.50	–
437	524291.43	1211450.84	Картометрический метод	2.50	–
438	524266.71	1211409.37	Картометрический метод	2.50	–
439	524263.74	1211406.64	Картометрический метод	2.50	–
440	524260.91	1211400.51	Картометрический метод	2.50	–
441	524261.72	1211389.14	Картометрический метод	2.50	–

442	524265.52	1211363.42	Картометрический метод	2.50	—
443	524269.84	1211354.19	Картометрический метод	2.50	—
444	524277.95	1211348.52	Картометрический метод	2.50	—
445	524288.27	1211346.63	Картометрический метод	2.50	—
446	524313.98	1211338.51	Картометрический метод	2.50	—
447	524338.07	1211330.11	Картометрический метод	2.50	—
448	524353.78	1211319.56	Картометрический метод	2.50	—
449	524360.00	1211312.52	Картометрический метод	2.50	—
450	524358.65	1211279.76	Картометрический метод	2.50	—
451	524359.43	1211235.48	Картометрический метод	2.50	—
452	524361.09	1211141.68	Картометрический метод	2.50	—
453	524358.38	1211105.40	Картометрический метод	2.50	—
454	524355.94	1211090.78	Картометрический метод	2.50	—
455	524347.43	1211071.27	Картометрический метод	2.50	—
456	524338.34	1211050.44	Картометрический метод	2.50	—
457	524335.10	1211030.67	Картометрический метод	2.50	—
458	524338.89	1210994.39	Картометрический метод	2.50	—
459	524345.38	1210948.37	Картометрический метод	2.50	—
460	524351.88	1210894.22	Картометрический метод	2.50	—
461	524354.59	1210869.31	Картометрический метод	2.50	—
462	524596.04	1210877.79	Картометрический метод	2.50	—
1	524728.71	1210877.24	Картометрический метод	2.50	—

## 3. Сведения о характерных точках части (частей) границы объекта

Обозначение характерных точек части границы	Координаты, м		Метод определения координат характерной точки	Средняя квадратическая погрешность положения характерной точки ( $M_t$ ), м	Описание обозначения точки на местности (при наличии)
	X	Y			

-

## Раздел 3

## Сведения о местоположении измененных (уточненных) границ объекта

1. Система координат –

2. Сведения о характерных точках границ объекта

Обозначение характерных точек границ	Существующие координаты, м		Измененные (уточненные) координаты, м		Метод определения координат характерной точки	Средняя квадратическая погрешность положения характерной точки (Mt), м	Описание обозначения точки на местности (при наличии)
	X	Y	X	Y			
-							

3. Сведения о характерных точках части (частей) границы объекта

-

Раздел 4

План границ особо охраняемой природной территории регионального значения  
прибрежного природного комплекса «Таманский»



Масштаб 1 : 35 000


Условные знаки и обозначения:

- - граница особо охраняемой территории
- 1 - поворотные точки границы
- - границы земельных участков, учтенных в ЕГРН
- - границы водоохранной зоны
- - граница прибрежной полосы


23:30:0201001:1 - кадастровый номер земельного участка

Директор НИИПиЭЭ  
ФГБОУ ВО Кубанский ГАУ



 Л.П. Ярмак  
дата «30» ИЮНЯ 2020 г.

Заместитель министра  
природных ресурсов  
Краснодарского края



О.В. Соленов



## Приложение 2

УТВЕРЖДЕНО

постановлением Губернатора

Краснодарского края

от 15.05.2023 № 270

### **ПОЛОЖЕНИЕ об особо охраняемой природной территории регионального значения прибрежном природном комплексе «Таманский»**

#### 1. Общие положения

1.1. Настоящее Положение разработано в соответствии с Земельным кодексом Российской Федерации, Водным кодексом Российской Федерации, Федеральным законом от 10 января 2002 г. № 7-ФЗ «Об охране окружающей среды», Федеральным законом от 14 марта 1995 г. № 33-ФЗ «Об особо охраняемых природных территориях», Законом Краснодарского края от 31 декабря 2003 г. № 656-КЗ «Об особо охраняемых природных территориях Краснодарского края», заключением № 672 экспертной комиссии государственной экологической экспертизы материалов «Проект материалов, обосновывающих создание особо охраняемой природной территории регионального значения прибрежного природного комплекса «Таманская Швейцария», утвержденным приказом министерства природных ресурсов Краснодарского края от 30 ноября 2020 г. № 48-ЭК.

1.2. Прибрежный природный комплекс «Таманский» (далее – прибрежный природный комплекс) является особо охраняемой природной территорией (далее – ООПТ) регионального значения и находится в ведении уполномоченного органа исполнительной власти Краснодарского края в области охраны окружающей среды, охраны и использования объектов животного мира и среды их обитания.

1.3. Прибрежный природный комплекс создается без ограничения срока действия и без изъятия у собственников, землепользователей, землевладельцев и арендаторов земельных участков.

1.4. Прибрежный природный комплекс расположен на территории Запорожского и Фонталовского сельских поселений муниципального образования Темрюкский район.

Общая площадь прибрежного природного комплекса составляет 347,3934 га, в том числе:

кластера 1 – 133,2894 га,

кластера 2 – 214,1040 га.

1.5. Границы и особенности режима особой охраны прибрежного природного комплекса учитываются при разработке схем территориального

планирования, правил землепользования и застройки, документации по планировке территории, иных видов градостроительной и землеустроительной документации, схемы размещения, использования и охраны охотничьих угодий на территории Краснодарского края, других документов, материалов и схем, определяющих виды, объемы и размещение природопользования на территории прибрежного природного комплекса.

1.6. Границы прибрежного природного комплекса обозначаются на местности предупредительными и информационными знаками, расположенными на пересечении границ прибрежного природного комплекса с основными путями доступа людей на её территорию.

## 2. Цель и задачи прибрежного природного комплекса

2.1. Целью создания прибрежного природного комплекса является создание условий для обеспечения сохранности природных комплексов, уникальных и эталонных природных участков и объектов в прибрежной морской зоне Азовского моря.

2.2. Задачи прибрежного природного комплекса:

обеспечение соблюдения установленных режимов охраны территории прибрежного природного комплекса в целях сохранения уникальных природных комплексов, эталонных природных участков и объектов в прибрежной морской зоне Азовского моря;

сохранение в естественном состоянии природного ландшафта;

поддержание экологического баланса сопредельных территорий;

сохранение биологического разнообразия;

обеспечение охраны и создание условий для воспроизводства редких и исчезающих объектов животного и растительного мира;

рациональное использование природных ресурсов;

организация регламентированной рекреации;

сохранение историко-культурных объектов;

экологическое просвещение населения;

осуществление экологического мониторинга.

## 3. Режим особой охраны прибрежного природного комплекса

3.1. На территории прибрежного природного комплекса запрещено осуществление видов деятельности, противоречащих целям её создания или причиняющих вред природным комплексам и их компонентам, а также иные виды деятельности в соответствии с законодательством Российской Федерации и Краснодарского края, в том числе:

3.1.1. Строительство объектов капитального строительства и отвод земельных участков под такое строительство.

3.1.2. Возведение и размещение некапитальных строений, сооружений, за исключением возведения и размещения некапитальных строений и сооружений для подкормки животных, искусственных мест размножения, жилищ, укрытий объектов животного мира по согласованию с уполномоченным органом

исполнительной власти Краснодарского края в области охраны окружающей среды, охраны, воспроизводства и использования объектов животного мира и среды их обитания.

3.1.3. Выделение земельных участков для индивидуального жилищного строительства и личных подсобных хозяйств, размещения коттеджей, предоставления садовых и огородных земельных участков.

3.1.4. Изменение целевого назначения земельных участков, находящихся в границах прибрежного природного комплекса, за исключением случаев, предусмотренных федеральными законами.

3.1.5. Проезд и стоянка механизированных транспортных средств вне дорог и специально предусмотренных для этого мест, за исключением транспортных средств уполномоченного органа исполнительной власти Краснодарского края в области охраны окружающей среды и подведомственных ему государственных учреждений, транспортных средств научных организаций и научных работников, осуществляющих научную деятельность по согласованию с уполномоченным органом исполнительной власти Краснодарского края в области охраны окружающей среды, транспортных средств государственных органов исполнительной власти, осуществляющих надзорные и контрольные функции в области правопорядка, функции по защите населения и территорий от чрезвычайных ситуаций, организации и проведению поисково-спасательных работ в чрезвычайных ситуациях, охотпользователей, правообладателей земельных участков и землепользователей.

3.1.6. Виды экстремального туризма, связанные с поездками на транспортных средствах повышенной проходимости, проведение мотокроссов и авторалли.

3.1.7. Размещение кемпингов, организация палаточных лагерей, устройство бивуаков, за исключением установки одиночных палаток.

3.1.8. Осуществление рекреационной деятельности (в том числе организация мест отдыха и разведение костров) за пределами специально предусмотренных для этого мест, согласованных с уполномоченным органом исполнительной власти Краснодарского края в области охраны окружающей среды, за исключением осуществления организации индивидуальных пеших прогулок (экскурсий) в целях познавательного туризма, купания, любительского и спортивного лова рыбы.

3.1.9. Размещение спортивных и игровых площадок, установка спортивного оборудования, аттракционов, проведение спортивных, зрелищных и иных мероприятий.

3.1.10. Мойка и заправка транспортных средств.

3.1.11. Размещение автозаправочных станций, складов горюче-смазочных материалов, станций технического обслуживания и осмотра транспортных средств и иных промышленных объектов.

3.1.12. Создание объектов размещения, хранения отходов производства и потребления, радиоактивных, химических, взрывчатых, токсичных, отравляющих и ядовитых веществ.

3.1.13. Сброс на поверхность земли и в водные объекты сточных и дренажных вод, организация септиков.

3.1.14. Заготовка и сбор лекарственных растений, за исключением заготовки и сбора лекарственных растений гражданами для собственных нужд способами, не приводящими к гибели растений.

3.1.15. Применение ядохимикатов, использование токсичных химических препаратов, за исключением случаев их использования при возникновении массовых эпидемий или иных естественных природных явлений, связанных со вспышками численности вредителей.

3.1.16. Изыскательские, взрывные и буровые работы, разведка и разработка полезных ископаемых, за исключением изыскательских работ, связанных с изучением опасных геологических процессов.

3.1.17. Изменение гидрологического режима водных объектов, проведение дноуглубительных и других работ, связанных с изменением дна и берегов водных объектов (перекрывание, изменение русла естественных водотоков и берегов водных объектов, углубление дна водотоков и естественных водоемов, отсыпка грунта в акваторию), без согласования с уполномоченным органом исполнительной власти Краснодарского края в области охраны окружающей среды.

3.1.18. Строительство набережных, причалов, пирсов.

3.1.19. Загрязнение почвы, воды, растительности, засорение и захламление территории и акватории водных объектов.

3.1.20. Распашка земель, за исключением проведения работ в противопожарных целях.

3.1.21. Ведение сельского хозяйства, за исключением сенокосения, размещения пасек и выпаса сельскохозяйственных животных гражданами с соблюдением требований, установленных федеральным законодательством.

3.1.22. Прогон скота вне существующих дорог.

3.1.23. Добывание и иное изъятие из природной среды объектов животного и растительного мира, занесенных в Красную книгу Российской Федерации и (или) Красную книгу Краснодарского края, а также их дериватов без разрешений, предусмотренных законодательством Российской Федерации и Краснодарского края.

3.1.24. Разрушение (уничтожение) обитаемых либо регулярно используемых гнезд, нор, логовиц, убежищ, жилищ и других сооружений животных, используемых для размножения.

3.1.25. Осуществление мероприятий по охране объектов животного мира и среды их обитания (в том числе компенсационных) без согласования с уполномоченным органом исполнительной власти Краснодарского края в области охраны, воспроизводства и использования объектов животного мира и среды их обитания.

3.1.26. Осуществление хозяйственной и иной деятельности, оказывающей воздействие на объекты животного мира и среду их обитания, без реализации мероприятий по охране объектов животного мира и среды их обитания, согласованных с уполномоченным органом исполнительной власти

Краснодарского края в области охраны, воспроизводства и использования объектов животного мира и среды их обитания.

3.1.27. Сжигание растительности и ее остатков.

3.1.28. Интродукция видов животных и растений, в том числе в целях акклиматизации, за исключением случаев, связанных с необходимостью борьбы с вредными организмами, осуществляемой по согласованию с уполномоченным органом исполнительной власти Краснодарского края в области охраны окружающей среды.

3.1.29. Сбор ботанических, минералогических коллекций и палеонтологических объектов без согласования с уполномоченным органом исполнительной власти Краснодарского края в области охраны окружающей среды.

3.1.30. Осуществление в водоохраных зонах авиационных мер по борьбе с вредными организмами.

3.1.31. Размещение рекламных и информационных щитов, не связанных с функционированием прибрежного природного комплекса, обозначением границ округов горно-санитарной охраны, проведением в установленном законодательством порядке археологических полевых работ (разведок, раскопок, наблюдений), деятельностью в области водных отношений, охотничьего хозяйства.

3.1.32. Промысловая охота и весенняя охота (охота на пернатую дичь в весенне-летний период).

3.1.33. Уничтожение или повреждение шлагбаумов, аншлагов, стендов и других информационных знаков и указателей.

3.1.34. Проведение археологических полевых работ (разведок, раскопок, наблюдений) без полученного в установленном законодательством порядке разрешения (открытого листа) и соблюдения условий, предусмотренных разрешением (открытым листом), а также без согласования с уполномоченным органом исполнительной власти Краснодарского края в области охраны окружающей среды.

3.1.35. Перепрофилирование сложившихся к моменту организации прибрежного природного комплекса направлений хозяйственной и иной деятельности землепользователей без согласования с уполномоченным органом исполнительной власти Краснодарского края в области охраны окружающей среды.

3.2. В случае возникновения угрозы либо наступления режима чрезвычайной ситуации проведение работ, связанных с предупреждением и ликвидацией чрезвычайных ситуаций различного характера, производится в соответствии с действующим законодательством о чрезвычайных ситуациях. Информация о планируемых и реализуемых мероприятиях, а также о нанесенном вреде направляется в уполномоченный орган исполнительной власти Краснодарского края в области охраны окружающей среды.

3.3. Основные виды разрешенного использования земельных участков, расположенных в границах прибрежного природного комплекса, представлены в приложении к настоящему Положению.

Для всей территории прибрежного природного комплекса вспомогательные виды разрешенного использования земельных участков не устанавливаются.

Пределные (максимальные и (или) минимальные) параметры разрешенного строительства, реконструкции объектов капитального строительства на территории прибрежного природного комплекса не устанавливаются.

#### 4. Охрана природных комплексов и объектов, контроль за соблюдением режима особой охраны прибрежного природного комплекса

4.1. На территории прибрежного природного комплекса охрана природных комплексов и объектов осуществляется уполномоченным органом исполнительной власти Краснодарского края в области охраны окружающей среды и подведомственным ему государственным учреждением.

4.2. На территории прибрежного природного комплекса федеральный государственный контроль (надзор) в области охраны, воспроизводства и использования объектов животного мира и среды их обитания, федеральный государственный охотничий контроль (надзор) осуществляются уполномоченным органом исполнительной власти Краснодарского края в области охраны окружающей среды в порядке, предусмотренном нормативными правовыми актами Российской Федерации и Краснодарского края.

4.3. Права и обязанности инспекторов, осуществляющих региональный государственный контроль (надзор) в области охраны и использования особо охраняемой природной территории, определяются законодательством Российской Федерации и Краснодарского края.

#### 5. Управление прибрежным природным комплексом и его финансирование

5.1. Функции по управлению прибрежным природным комплексом в рамках предоставленных полномочий осуществляются подведомственным уполномоченному органу исполнительной власти Краснодарского края в области охраны окружающей среды государственным учреждением в соответствии с законодательством Российской Федерации и Краснодарского края.

5.2. Финансирование прибрежного природного комплекса осуществляется за счет средств бюджета Краснодарского края и иных не запрещенных законодательством источников.

#### 6. Ответственность за нарушение режима прибрежного природного комплекса

6.1. Лица, постоянно или временно находящиеся на территории прибрежного природного комплекса, обязаны соблюдать установленный на его территории режим особой охраны.


6.2. Лица, виновные в нарушении установленного на территории прибрежного природного комплекса режима особой охраны, привлекаются к ответственности в соответствии с действующим законодательством.

## 7. Особые условия

7.1. Изменение границ, площади, категории, режима особой охраны прибрежного природного комплекса, снятие с него правового статуса ООПТ осуществляется в соответствии с законодательством Российской Федерации и Краснодарского края.

7.2. Все споры, возникающие при реализации настоящего Положения, подлежат разрешению в соответствии с законодательством Российской Федерации.

Заместитель министра  
природных ресурсов  
Краснодарского края



О.В. Соленов

Приложение  
к Положению об особо  
охраняемой природной  
территории регионального  
значения прибрежного  
природного комплекса  
«Таманский»


**ОСНОВНЫЕ ВИДЫ РАЗРЕШЕННОГО ИСПОЛЬЗОВАНИЯ  
земельных участков, расположенных в границах  
прибрежного природного комплекса «Таманский»**

Наименование вида разрешенного использования земельного участка	Код вида разрешенного использования земельного участка	Описание вида разрешенного использования земельного участка
1	2	3
Пчеловодство	1.12	осуществление хозяйственной деятельности, в том числе на сельскохозяйственных угодьях, по разведению, содержанию и использованию пчел и иных полезных насекомых; размещение ульев, иных объектов и оборудования, необходимого для пчеловодства и разведения иных полезных насекомых
Сенокосение	1.19	косение трав, сбор и заготовка сена
Выпас сельскохозяйственных животных	1.20	выпас сельскохозяйственных животных
Отдых (рекреация)	5.0	обустройство мест для отдыха и туризма, наблюдения за природой, пикников, охоты, рыбалки
Природно-познавательный туризм	5.2	устройство троп и дорожек, размещение щитов с познавательными сведениями об окружающей природной среде
Охота и рыбалка	5.3	размещение сооружений, необходимых для восстановления и поддержания поголовья зверей
Недропользование	6.1	осуществление геологических изысканий
Деятельность по особой охране и изучению природы	9.0	сохранение и изучение растительного и животного мира путем создания особо охраняемых природных территорий
Охрана природных территорий	9.1	сохранение отдельных естественных качеств окружающей природной среды путем ограничения хозяйственной деятельности в данной зоне, в частности: сохранение свойств земель, являющихся особо ценными



1	2	3
Историко-культурная деятельность	9.3	сохранение и изучение объектов культурного наследия народов Российской Федерации (памятников истории и культуры), в том числе: объектов археологического наследия, достопримечательных мест, исторических поселений, объектов культурного наследия, а также хозяйственная деятельность, обеспечивающая познавательный туризм
Общее пользование водными объектами	11.1	использование земельных участков, примыкающих к водным объектам способами, необходимыми для осуществления общего водопользования (купание)
Специальное пользование водными объектами	11.2	использование земельных участков, примыкающих к водным объектам способами, необходимыми для специального водопользования (проведение дноуглубительных, взрывных, буровых и других работ, связанных с изменением дна и берегов водных объектов)
Благоустройство территории	12.0.2	размещение информационных щитов и указателей

Заместитель министра  
природных ресурсов  
Краснодарского края



О.В. Соленов