



ГУБЕРНАТОР КРАСНОДАРСКОГО КРАЯ

ПОСТАНОВЛЕНИЕ

от 13.11.2023

№ 900

г. Краснодар

О внесении изменений в некоторые правовые акты главы администрации (губернатора) Краснодарского края

В соответствии с Федеральным законом от 14 марта 1995 г. № 33-ФЗ «Об особо охраняемых природных территориях», Законом Краснодарского края от 31 декабря 2003 г. № 656-КЗ «Об особо охраняемых природных территориях Краснодарского края», заключением № 485 экспертной комиссии государственной экологической экспертизы материалов «Проект материалов, обосновывающих изменение границ, площади, режима особой охраны и функционального зонирования особо охраняемой природной территории регионального значения дендрологический парк «Зеленая роща», утвержденным приказом министерства природных ресурсов Краснодарского края от 30 сентября 2022 г. № 5-ЭК, **п о с т а н о в л я ю:**

1. Утвердить изменения, вносимые в постановление главы администрации Краснодарского края от 20 июня 2000 г. № 455 «О присвоении парку акционерного общества «Зеленая роща» статуса дендрологического парка» (приложение 1).

2. Утвердить изменения, вносимые в постановление главы администрации (губернатора) Краснодарского края от 16 мая 2017 г. № 331 «Об утверждении границ и режима особой охраны особо охраняемой природной территории регионального значения дендрологический парк «Зеленая роща» и о внесении изменений в некоторые правовые акты главы администрации (губернатора) Краснодарского края» (приложение 2).

3. Департаменту информационной политики Краснодарского края (Жукова Г.А.) обеспечить размещение (опубликование) настоящего постановления на сайте в информационно-телекоммуникационной сети «Интернет» <http://admkrain.krasnodar.ru> и направление на «Официальный интернет-портал правовой информации» (www.pravo.gov.ru).

4. Постановление вступает в силу через 10 дней после дня его официального опубликования.



Губернатор
Краснодарского края

В.И. Кондратьев

УТВЕРЖДЕНЫ
постановлением Губернатора
Краснодарского края
от 13.11.2023 № 900

**ИЗМЕНЕНИЯ,
вносимые в постановление главы администрации
(губернатора) Краснодарского края
от 20 июня 2000 г. № 455 «О присвоении парку
акционерного общества «Зеленая роща»
статуса дендрологического парка»**

1. В пункте 5 слова «Государственный комитет по охране окружающей среды Краснодарского края (Половинко)» заменить словами «заместителя Губернатора Краснодарского края Лузинова Р.С.».

2. В приложении:

1) в разделе 1 «Общие положения»:

в пункте 1.1 слова «и на основании материалов комплексного экологического обследования особо охраняемой природной территории регионального значения дендрологического парка «Зеленая роща», расположенного в муниципальном образовании город-курорт Сочи, обосновывающих корректировку границ и площади ООПТ, получивших положительное заключение № 41 экспертной комиссии государственной экологической экспертизы, утвержденное приказом министерства природных ресурсов Краснодарского края от 22 февраля 2017 года № 8-ЭК.» заменить словами «заключением № 485 экспертной комиссии государственной экологической экспертизы материалов «Проект материалов, обосновывающих изменение границ, площади, режима особой охраны и функционального зонирования особо охраняемой природной территории регионального значения дендрологический парк «Зеленая роща», утвержденным приказом министерства природных ресурсов Краснодарского края от 30 сентября 2022 г. № 5-ЭК.»;

2) раздел 3 изложить в следующей редакции:

**«3. Режим особой охраны территории
дендрологического парка**

3.1. На всей территории дендрологического парка запрещено осуществление видов деятельности, противоречащих целям его создания или причиняющих вред природным комплексам и их компонентам, в том числе:

3.1.1. Строительство и реконструкция линейных объектов: водопроводов, газопроводов, линий теплоснабжения, канализации, водоотведения, – без согласования с уполномоченным органом исполнительной власти Краснодарского края в области охраны окружающей среды.

3.1.2. Создание объектов размещения отходов производства и потребления, радиоактивных, химических, взрывчатых, токсичных, отравляющих и ядовитых веществ.

3.1.3. Накопление отходов вне обустроенных мест, согласованных с уполномоченным органом исполнительной власти Краснодарского края в области охраны окружающей среды, и на срок более трех месяцев.

3.1.4. Изыскательские, поисковые, взрывные и буровые работы, геологическая разведка и добыча полезных ископаемых, а также выполнение иных связанных с пользованием недрами работ.

3.1.5. Движение и стоянка механических транспортных средств вне дорог и специально предусмотренных для этого мест, за исключением специальных транспортных средств уполномоченного органа и подведомственных ему государственных учреждений, государственных органов, осуществляющих надзорные и контрольные функции, а также деятельность в сфере обеспечения правопорядка и безопасности государства, функции по защите населения и территории от чрезвычайных ситуаций, по организации и проведению поисково-спасательных работ в чрезвычайных ситуациях природного и техногенного характера, хозяйствующих субъектов в рамках выполнения работ, связанных с осуществлением разрешенных на территории дендропарка видов деятельности, научных организаций, осуществляющих научно-исследовательскую и мониторинговую деятельность.

3.1.6. Заправка топливом, техническое обслуживание, мойка автомобилей и иного моторного транспорта.

3.1.7. Сброс сточных, в том числе дренажных, вод, загрязнение почвы, воды, растительности, засорение и захламление территории.

3.1.8. Перепрофилирование направлений хозяйственно-производственной и иной деятельности правообладателей земельных участков без согласования с уполномоченным органом исполнительной власти Краснодарского края в области охраны окружающей среды.

3.1.9. Заготовка древесины.

3.1.10. Вырубка деревьев, кустарников и лиан, за исключением рубок ухода и санитарных рубок, в том числе в охранных зонах линейных объектов, полосах отвода автомобильных дорог и при строительстве объекта капитального строительства, необходимого для временного размещения рекреантов в зоне ограниченного природопользования, осуществляемых по согласованию с уполномоченным органом, а также санитарной, омолаживающей или формовочной обрезки зеленых насаждений, работ по распиловке и удалению упавших в силу естественных причин деревьев и их частей, с целью обеспечения функционирования санатория «Зеленая роща».

3.1.11. Проведение санитарных рубок и рубок ухода в гнездовой период с 1 марта по 15 июля, а также проведение санитарных рубок без обеспечения сохранности старовозрастных, фауных, сухостойных и валежных деревьев не менее 5 экземпляров каждой группы на 1 га.

3.1.12. Повреждение древесно-кустарниковой растительности посетителями дендрологического парка.

- 3.1.13. Сжигание растительности, листового опада, осуществление палов.
- 3.1.14. Посадка деревьев и кустарников, а также другие действия физических и юридических лиц по озеленению и благоустройству территории без согласования с уполномоченным органом исполнительной власти Краснодарского края в области охраны окружающей среды, за исключением деятельности санатория «Зеленая роща».
- 3.1.15. Интродукция и акклиматизация животных, не характерных для данной территории, за исключением необходимости борьбы с вредными организмами по согласованию с уполномоченным органом исполнительной власти Краснодарского края в области охраны, воспроизводства и использования объектов животного мира и среды их обитания.
- 3.1.16. Добывание и иное изъятие объектов животного и растительного мира, занесенных в Красную книгу Российской Федерации и (или) Красную книгу Краснодарского края, без разрешений, выданных в порядке, установленном законодательством Российской Федерации или Краснодарского края.
- 3.1.17. Осуществление всех видов хозяйственной или иной деятельности, способных оказать воздействие на объекты животного мира и среду их обитания, без согласования с уполномоченным органом исполнительной власти Краснодарского края в области охраны, воспроизводства и использования объектов животного мира и среды их обитания.
- 3.1.18. Разрушение (уничтожение) обитаемых либо регулярно используемых гнезд, нор, логовищ, убежищ, жилищ и других сооружений животных, используемых для размножения.
- 3.1.19. Осуществление любых мероприятий по охране объектов животного мира и среды их обитания (в том числе компенсационных мероприятий) в границах особо охраняемой природной территории без согласования с уполномоченным органом Краснодарского края в области охраны, воспроизводства и использования объектов животного мира и среды их обитания.
- 3.1.20. Выгул потенциально опасных собак без намордника и поводка.
- 3.1.21. Нахождение домашних животных без сопровождения и обеспечения уборки продуктов жизнедеятельности животного в границах ООПТ.
- 3.1.22. Сбор ботанических коллекций без согласования с уполномоченным органом.
- 3.1.23. Предпринимательская деятельность, связанная с заготовкой пищевых лесных ресурсов, сбором лекарственных растений.
- 3.1.24. Ведение сельского хозяйства.
- 3.1.25. Размещение кемпингов, палаточных лагерей и разведение костров.
- 3.1.26. Размещение на земельных участках дендрологического парка рекламных и информационных щитов, не связанных с функционированием особо охраняемой природной территории, санатория «Зеленая роща», объектов культурного наследия и их охранных зон, а также линейных объектов, проходящих в границах дендрологического парка.

3.1.27. Удаление листового опада, за исключением территорий, занятых дорожно-тропиночной сетью, и зон шириной до 5 метров, прилегающих к ним, а также участков, где удаление листового опада необходимо для сохранения ботанических коллекций.

3.1.28. Уничтожение экспозиционных объектов, информационных знаков, указателей, шлагбаумов, аншлагов, стендов, экскурсионных и иных объектов инфраструктуры дендрологического парка, а также оборудованных экологических троп и мест отдыха.

3.1.29. Осуществление авиационных мер по борьбе с вредными организмами.

3.1.30 Проведение археологических полевых работ (разведок, раскопок, наблюдений) без полученного в установленном законодательством порядке разрешения (открытого листа) и соблюдения условий, предусмотренных разрешением (открытым листом), без согласования с уполномоченным органом исполнительной власти Краснодарского края в области охраны окружающей среды.

В границах дендрологического парка устанавливается дифференцированный режим особой охраны с учетом природных, хозяйственных и иных особенностей территории. На территории дендрологического парка установлены следующие функциональные зоны:

экспозиционная зона площадью 42,9985 га;

зона ограниченного природопользования площадью 0,7339 га.

3.2. На территории экспозиционной зоны дендрологического парка помимо ограничений, перечисленных в пункте 3.1 настоящего Положения, запрещается:

3.2.1. Строительство объектов любого назначения, в том числе некапитальных, а также отвод земельных участков под такое строительство, за исключением строительства некапитальных объектов вспомогательного использования, необходимых для функционирования дендрологического парка, санатория «Зеленая роща», на участках, свободных от древесно-кустарниковых насаждений, по согласованию с уполномоченным органом исполнительной власти Краснодарского края в области охраны окружающей среды.

3.2.2. Реконструкция объектов капитального строительства, расположенных в границах земельного участка 23:49:0303014:67, за исключением реконструкции объектов капитального строительства, не связанной с увеличением их высоты и занимаемой ими площади, при наличии согласования с уполномоченным органом исполнительной власти Краснодарского края в области охраны окружающей среды.

3.2.3. Увеличение объемно-пространственных характеристик объектов капитального строительства, существующих на территории объекта культурного наследия «Дача И.В. Сталина, арх. М.И. Мержанов», расположенного в границах земельного участка 23:49:0303014:84.

3.2.4. Размещение временных построек, не связанных с проведением работ по сохранению объекта культурного наследия, в том числе нестационарных объектов торговли (киосков, павильонов), иных некапитальных зданий, строений, сооружений, конструкций, включая объекты, размещение которых может осуществляться без предоставления земельных

участков и установления сервитутов на территории объекта культурного наследия «Дача И.В. Сталина, арх. М.И. Мержанов».

3.2.5. Устройство новых спортивных и игровых площадок, установка спортивного оборудования без согласования с уполномоченным органом.

3.2.6. Организация массовых спортивных и зрелищных мероприятий за пределами специально предусмотренных для этого мест.

3.2.7. Все виды работ, связанные с нарушением почвенно-растительного покрова и сложившегося ландшафта, за исключением археологических полевых работ (разведок, раскопок, наблюдений) при наличии полученного в установленном законодательством порядке разрешения (открытого листа), соблюдении условий, предусмотренных разрешением (открытым листом), и по согласованию с уполномоченным органом, работ по установке аншлагов, информационных щитов, шлагбаумов и иных объектов, необходимых для функционирования дендрологического парка, работ по поддержанию функционирования санатория «Зеленая роща», объектов культурного наследия и их охранных зон, а также существующих автомобильных проездов, пешеходных зон, линейных сооружений и коммуникаций, обустройства клумб и цветников.

3.2.8. Искажение традиционных характеристик эволюционно сложившейся композиции застройки исторического владения – объекта культурного наследия «Дача И.В. Сталина, арх. М.И. Мержанов».

3.2.9. Искажение характеристик природного ландшафта, композиционно связанного с объектом культурного наследия «Дача И.В. Сталина, арх. М.И. Мержанов».

3.3. На территории зоны ограниченного природопользования дендрологического парка помимо ограничений, перечисленных в пункте 3.1 настоящего Положения, запрещается:

3.3.1. Строительство объектов капитального строительства, за исключением строительства объекта капитального строительства, необходимого для временного размещения рекреантов, посещающих дендрологический парк, и объектов его вспомогательного использования по согласованию с органом исполнительной власти Краснодарского края в области охраны окружающей среды.

3.3.2. Реконструкция объекта капитального строительства, необходимого для временного размещения рекреантов, посещающих дендрологический парк, и объектов его вспомогательного использования без согласования с органом исполнительной власти Краснодарского края в области охраны окружающей среды.

3.4. Установленный для земельных участков с кадастровыми номерами 23:49:0303014:84, 23:49:0303014:67 режим особой охраны дендрологического парка сохраняется в отношении образуемых из них земельных участков, измененных земельных участков в прежних границах.

3.5. В случае возникновения угрозы либо наступления режима чрезвычайной ситуации проведение работ, связанных с предупреждением и ликвидацией чрезвычайных ситуаций различного характера, производится в соответствии с действующим законодательством о чрезвычайных ситуациях.

Информация о планируемых и реализуемых мероприятиях, а также о нанесенном вреде направляется в уполномоченный орган.

3.6. Основные виды разрешенного использования земельных участков, расположенных в границах дендрологического парка, представлены в приложении к настоящему Положению.

Для территории дендрологического парка вспомогательные виды разрешенного использования земельных участков не устанавливаются.»;

3) приложение к Положению о дендрологическом парке регионального значения «Зеленая роща» изложить в следующей редакции:

«Приложение
к Положению о
дендрологическом
парке регионального
значения
«Зеленая роща»

**ОСНОВНЫЕ ВИДЫ
разрешенного использования земельных участков,
расположенных в границах экспозиционной зоны
дендрологического парка регионального значения
«Зеленая роща»**

1	2	3	Предельные (минимальные и (или) максимальные) параметры разрешенного строительства, реконструкции объектов капитального строительства		
			4	5	6
Наименование вида разрешенного использования земельного участка	Код вида разрешенного использования земельного участка	Описание вида разрешенного использования земельного участка	минимальные отступы от границ земельного участка в целях определения мест допустимого размещения зданий, строений, сооружений, за пределами которых запрещено строительство зданий, строений, сооружений	предельное количество этажей или предельная высота зданий, строений, сооружений	максимальный процент застройки в границах земельного участка, определяемый как отношение суммарной площади земельного участка, которая может быть застроена, ко всей площади земельного участка

1	2	3	4	5	6
Предоставление коммунальных услуг	3.1.1	размещение сооружений, обеспечивающих поставку электричества (трансформаторных подстанций)	5 м	1 этаж	5%
Отдых (рекреация)	5.0	обустройство мест для занятия физической культурой, пешими прогулками, отдыха и туризма, наблюдения за природой	НУ	НУ	НУ
Площадки для занятий спортом	5.1.3	размещение площадок для занятия спортом и физкультурой на открытом воздухе	НУ	НУ	НУ
Природно-познавательный туризм	5.2	устройство троп и дорожек, размещение щитов с познавательными сведениями об окружающей природной среде	НУ	НУ	НУ
Трубопроводный транспорт	7.5	размещение водопроводов, газопроводов и иных трубопроводов	НУ	НУ	НУ
Деятельность по особой охране и изучению природы	9.0	сохранение и изучение растительного и животного мира путем создания особо охраняемых природных территорий, в границах которых хозяйственная деятельность, кроме деятельности, связанной с охраной и изучением природы, не допускается (дендрологические парки)	НУ	НУ	НУ
Охрана природных территорий	9.1	сохранение отдельных естественных качеств окружающей природной среды путем ограничения хозяйственной деятельности в данной зоне, в частности: создание и уход за защитными лесами, в том числе городскими лесами, лесами в лесопарках, и иная хозяйственная деятельность, разрешенная в защитных лесах,	НУ	НУ	НУ

1	2	3	4	5	6
		сохранение свойств земель, являющихся особо ценными			
Историко-культурная деятельность	9.3	сохранение и изучение объектов культурного наследия народов Российской Федерации (памятников истории и культуры), в том числе: объектов археологического наследия, достопримечательных мест, объектов культурного наследия, хозяйственная деятельность, обеспечивающая познавательный туризм	5 м	3 этажа	0,5 %
Заготовка лесных ресурсов	10.3	сбор недревесных лесных ресурсов, охрана лесов	НУ	НУ	НУ
Резервные леса	10.4	деятельность, связанная с охраной лесов	НУ	НУ	НУ
Улично-дорожная сеть	12.0.1	размещение объектов улично-дорожной сети: пешеходных тротуаров, пешеходных переходов, проездов, велодорожек	НУ	НУ	НУ
Благоустройство территории	12.0.2	размещение декоративных, технических, планировочных, конструктивных устройств, элементов озеленения, различных видов оборудования и оформления, малых архитектурных форм, информационных щитов и указателей, применяемых как составные части благоустройства территории	НУ	НУ	НУ
Специальная деятельность	12.2	накопление отходов производства и потребления	НУ	НУ	НУ
Примечание. НУ – не требуется установление предельных параметров разрешенного строительства, реконструкции объектов капитального строительства.					

ОСНОВНЫЕ ВИДЫ
разрешенного использования земельных участков,
расположенных в границах зоны ограниченного
природопользования дендрологического парка
регионального значения
«Зеленая роща»


Наименование вида разрешенного использования земельного участка	Код вида разрешенного использования земельного участка	Описание вида разрешенного использования земельного участка	Предельные (минимальные и (или) максимальные) параметры разрешенного строительства, реконструкции объектов капитального строительства		
			минимальные отступы от границ земельного участка в целях определения мест допустимого размещения зданий, строений, сооружений, за пределами которых запрещено строительство зданий, строений, сооружений	предельное количество этажей или предельная высота зданий, строений, сооружений	максимальный процент застройки в границах земельного участка, определяемый как отношение суммарной площади земельного участка, которая может быть застроена, ко всей площади земельного участка
1	2	3	4	5	6
Предоставление коммунальных услуг	3.1.1	размещение сооружений, обеспечивающих поставку электричества, очистку и уборку объектов недвижимости (котельных, трансформаторных подстанций)	5 м	2 этажа	3%
Отдых (рекреация)	5.0	обустройство мест для занятия физической культурой,	НУ	НУ	НУ

1	2	3	4	5	6
		пешими прогулками, отдыха и туризма, наблюдения за природой			
Природно-познавательный туризм	5.2	устройство троп и дорожек, размещение щитов с познавательными сведениями об окружающей природной среде	НУ	НУ	НУ
Туристическое обслуживание	5.2.1.	размещение пансионатов, не оказывающих услуги по лечению	5 м	3 этажа	17 %
Трубопроводный транспорт	7.5	размещение водопроводов, газопроводов и иных трубопроводов	НУ	НУ	НУ
Охрана природных территорий	9.1	сохранение отдельных естественных качеств окружающей природной среды путем ограничения хозяйственной деятельности в данной зоне, в частности: создание и уход за защитными лесами, в том числе городскими лесами, лесами в лесопарках, и иная хозяйственная деятельность, разрешенная в защитных лесах, сохранение свойств земель, являющихся особо ценными	НУ	НУ	НУ
Историко-культурная деятельность	9.3	сохранение и изучение объектов культурного наследия народов Российской Федерации (памятников истории и культуры), в том числе: объектов археологического наследия, достопримечательных мест, объектов культурного наследия, хозяйственная	НУ	НУ	НУ

1	2	3	4	5	6
		деятельность, обеспечивающая познавательный туризм			
Заготовка лесных ресурсов	10.3	сбор недревесных лесных ресурсов, охрана лесов	НУ	НУ	НУ
Резервные леса	10.4	деятельность, связанная с охраной лесов	НУ	НУ	НУ
Улично-дорожная сеть	12.0.1	размещение объектов улично-дорожной сети: пешеходных тротуаров, пешеходных переходов, проездов, велодорожек	НУ	НУ	НУ
Благоустройство территории	12.0.2	размещение декоративных, технических, планировочных, конструктивных устройств, элементов озеленения, различных видов оборудования и оформления, малых архитектурных форм, информационных щитов и указателей, применяемых как составные части благоустройства территории	НУ	НУ	НУ
Специальная деятельность	12.2	накопление отходов производства и потребления	НУ	НУ	НУ

».

Заместитель министра
природных ресурсов
Краснодарского края



О.В. Соленов

УТВЕРЖДЕНЫ
постановлением Губернатора
Краснодарского края

от 13.11.2023 № 900

**ИЗМЕНЕНИЯ,
вносимые в постановление главы
администрации (губернатора) Краснодарского края
от 16 мая 2017 г. № 331 «Об утверждении границ и
режима особой охраны особо охраняемой природной
территории регионального значения дендрологический парк
«Зеленая роща» и о внесении изменений в некоторые
правовые акты главы администрации (губернатора)
Краснодарского края»**

1. В наименовании слова «и режима особой охраны» исключить.
2. В преамбуле после слов «от 22 февраля 2017 года № 8-ЭК,» дополнить словами «заключением № 485 экспертной комиссии государственной экологической экспертизы материалов «Проект материалов, обосновывающих изменение границ, площади, режима особой охраны и функционального зонирования особо охраняемой природной территории регионального значения дендрологический парк «Зеленая роща», утвержденным приказом министерства природных ресурсов Краснодарского края от 30 сентября 2022 г. № 5-ЭК,».
3. В пункте 6 слова «заместителя главы администрации (губернатора) Краснодарского края Болдина С.В.» заменить словами «заместителя Губернатора Краснодарского края Лузинова Р.С.».
4. Приложение 1 дополнить разделами следующего содержания:

**«ОПИСАНИЕ МЕСТОПОЛОЖЕНИЯ ГРАНИЦ
зоны ограниченного природопользования особо охраняемой
природной территории регионального значения
дендрологического парка «Зеленая роща»**

(наименование объекта, местоположение границ которого описано (далее – объект))

Раздел 1

Сведения об объекте		
№ п/п	Характеристики объекта	Описание характеристик
1	Местоположение объекта	Краснодарский край, городской округ, город-курорт Сочи
2	Площадь объекта +/- величина погрешности определения площади (Р+/- Дельта Р)	7339 кв. м ± 172 кв. м
3	Иные характеристики объекта	—

Раздел 2

Сведения о местоположении границ объекта					
1. Система координат МСК-23, зона 2					
2. Сведения о характерных точках границ объекта					
Обозначение характерных точек границ	Координаты, м		Метод определения координат характерной точки	Средняя квадратическая погрешность положения характерной точки (M_t), м	Описание обозначения точки на местности (при наличии)
	X	Y			
1	2	3	4	5	6
1	312626.64	2204689.90	Картометрический метод	1.00	—
2	312622.45	2204782.36	Картометрический метод	1.00	—
3	312600.86	2204787.20	Картометрический метод	1.00	—
4	312584.01	2204792.50	Картометрический метод	1.00	—
5	312566.71	2204774.94	Картометрический метод	1.00	—
6	312560.10	2204769.39	Картометрический метод	1.00	—
7	312552.43	2204764.09	Картометрический метод	1.00	—
8	312548.72	2204761.98	Картометрический метод	1.00	—
9	312542.64	2204754.83	Картометрический метод	1.00	—
10	312530.73	2204751.66	Картометрический метод	1.00	—
11	312535.76	2204742.40	Картометрический метод	1.00	—
12	312538.93	2204734.46	Картометрический метод	1.00	—
13	312543.70	2204723.08	Картометрический метод	1.00	—
14	312549.25	2204711.97	Картометрический метод	1.00	—
15	312552.16	2204700.59	Картометрический метод	1.00	—
16	312551.60	2204693.62	Картометрический метод	1.00	—
17	312576.71	2204690.70	Картометрический метод	1.00	—
18	312612.03	2204686.15	Картометрический метод	1.00	—
19	312620.66	2204686.36	Картометрический метод	1.00	—

1	2	3	4	5	6
1	312626.64	2204689.90	Картометрический метод	1.00	–

3. Сведения о характерных точках части (частей) границы объекта

Обозначение характерных точек части границы	Координаты, м		Метод определения координат характерной точки	Средняя квадратическая погрешность положения характерной точки (M_t), м	Описание обозначения точки на местности (при наличии)
	X	Y			

Раздел 3

Сведения о местоположении измененных (уточненных) границ объекта

1. Система координат –


2. Сведения о характерных точках границ объекта

Обозначение характерных точек границ	Существующие координаты, м		Измененные (уточненные) координаты, м		Метод определения координат характерной точки	Средняя квадратическая погрешность положения характерной точки (M_t), м	Описание обозначения точки на местности (при наличии)
	X	Y	X	Y			

3. Сведения о характерных точках части (частей) границы объекта

План границ объекта


зона ограниченного природопользования особо охраняемой природной территории регионального значения дендрологический парк «Зеленая роща» г. Сочи
(наименование объекта, местоположение границ, которого описано (далее объект))



Условные обозначения

- - граница зоны ограниченного природопользования
- ⊙ 5 - поворотные точки границы
- - границы земельных участков, учтенных в ЕГРН
- - граница населенного пункта

23:49:0303014:66 - кадастровый номер земельного участка



Генеральный директор ООО "ЦЭПСА"

М.И. Сергеева
Дата: 20.09.2022 г.

Масштаб 1:1 000

**ОПИСАНИЕ МЕСТОПОЛОЖЕНИЯ ГРАНИЦ
экспозиционной зоны особо охраняемой природной
территории регионального значения дендрологического
парка «Зеленая роща»**

(наименование объекта, местоположение границ которого описано (далее - объект))

Раздел 1

Сведения об объекте		
№ п/п	Характеристики объекта	Описание характеристик
1	2	3
1	Местоположение объекта	Краснодарский край, городской округ, город-курорт Сочи
2	Площадь объекта +/- величина погрешности определения площади (P+/- Дельта P)	429985 кв. м ± 1312 кв. м
3	Иные характеристики объекта	—

Раздел 2

Сведения о местоположении границ объекта					
1. Система координат МСК-23, зона 2					
2. Сведения о характерных точках границ объекта					
Обозначение характерных точек границ	Координаты, м		Метод определения координат характерной точки	Средняя квадратическая погрешность положения характерной точки (M _t), м	Описание обозначения точки на местности (при наличии)
	X	Y			
1	2	3	4	5	6
Кластер 1					
1	312952.72	2203908.32	Картометрический метод	1.00	—
2	312964.51	2203936.10	Картометрический метод	1.00	—
3	312977.49	2203971.00	Картометрический метод	1.00	—
4	312996.18	2204030.20	Картометрический метод	1.00	—
5	312982.74	2204034.09	Картометрический метод	1.00	—
6	312961.72	2204059.25	Картометрический метод	1.00	—
7	312950.36	2204071.32	Картометрический метод	1.00	—

1	2	3	4	5	6
8	312933.59	2204060.07	Картометрический метод	1.00	—
9	312930.93	2204057.69	Картометрический метод	1.00	—
10	312929.59	2204056.10	Картометрический метод	1.00	—
11	312964.78	2204026.60	Картометрический метод	1.00	—
12	312951.26	2204006.82	Картометрический метод	1.00	—
13	312945.30	2204007.69	Картометрический метод	1.00	—
14	312923.46	2203982.80	Картометрический метод	1.00	—
15	312881.29	2203992.38	Картометрический метод	1.00	—
16	312849.31	2204015.37	Картометрический метод	1.00	—
17	312853.59	2204032.62	Картометрический метод	1.00	—
18	312868.17	2204064.58	Картометрический метод	1.00	—
19	312827.21	2204043.47	Картометрический метод	1.00	—
20	312821.30	2204044.35	Картометрический метод	1.00	—
21	312818.66	2204046.98	Картометрический метод	1.00	—
22	312794.48	2204071.21	Картометрический метод	1.00	—
23	312759.84	2204114.26	Картометрический метод	1.00	—
24	312756.39	2204125.44	Картометрический метод	1.00	—
25	312750.38	2204148.99	Картометрический метод	1.00	—
26	312728.22	2204146.04	Картометрический метод	1.00	—
27	312721.21	2204149.69	Картометрический метод	1.00	—
28	312714.62	2204159.49	Картометрический метод	1.00	—
29	312713.93	2204141.05	Картометрический метод	1.00	—
30	312717.03	2204128.98	Картометрический метод	1.00	—
31	312722.94	2204124.83	Картометрический метод	1.00	—
32	312724.98	2204120.39	Картометрический метод	1.00	—

1	2	3	4	5	6
33	312748.13	2204069.92	Картометрический метод	1.00	—
34	312767.93	2204034.44	Картометрический метод	1.00	—
35	312777.75	2204016.87	Картометрический метод	1.00	—
36	312798.22	2203978.91	Картометрический метод	1.00	—
37	312800.66	2203974.88	Картометрический метод	1.00	—
38	312812.57	2203955.11	Картометрический метод	1.00	—
39	312830.47	2203935.45	Картометрический метод	1.00	—
40	312841.54	2203927.44	Картометрический метод	1.00	—
41	312861.83	2203912.81	Картометрический метод	1.00	—
42	312876.64	2203910.14	Картометрический метод	1.00	—
43	312888.34	2203910.69	Картометрический метод	1.00	—
44	312893.94	2203915.56	Картометрический метод	1.00	—
45	312912.84	2203907.13	Картометрический метод	1.00	—
1	312952.72	2203908.32	Картометрический метод	1.00	—
Кластер 2					
46	312997.58	2204037.28	Картометрический метод	1.00	—
47	312999.55	2204089.58	Картометрический метод	1.00	—
48	313009.39	2204128.40	Картометрический метод	1.00	—
49	313027.29	2204162.41	Картометрический метод	1.00	—
50	313051.31	2204193.40	Картометрический метод	1.00	—
51	313050.70	2204206.10	Картометрический метод	1.00	—
52	313077.97	2204264.94	Картометрический метод	1.00	—
53	313105.97	2204280.75	Картометрический метод	1.00	—
54	313108.00	2204286.88	Картометрический метод	1.00	—
55	313100.25	2204314.93	Картометрический метод	1.00	—
56	313092.26	2204399.51	Картометрический метод	1.00	—

1	2	3	4	5	6
57	313103.51	2204419.27	Картометрический метод	1.00	—
58	313115.24	2204427.51	Картометрический метод	1.00	—
59	313148.33	2204444.41	Картометрический метод	1.00	—
60	313181.38	2204460.83	Картометрический метод	1.00	—
61	313207.23	2204469.51	Картометрический метод	1.00	—
62	313229.97	2204496.30	Картометрический метод	1.00	—
63	313234.26	2204506.28	Картометрический метод	1.00	—
64	313253.79	2204543.51	Картометрический метод	1.00	—
65	313263.82	2204576.01	Картометрический метод	1.00	—
66	313271.06	2204625.09	Картометрический метод	1.00	—
67	313273.05	2204644.90	Картометрический метод	1.00	—
68	313269.60	2204652.12	Картометрический метод	1.00	—
69	313269.09	2204656.35	Картометрический метод	1.00	—
70	313265.52	2204685.67	Картометрический метод	1.00	—
71	313262.29	2204712.12	Картометрический метод	1.00	—
72	313272.40	2204714.01	Картометрический метод	1.00	—
73	313290.96	2204737.00	Картометрический метод	1.00	—
74	313292.81	2204739.31	Картометрический метод	1.00	—
75	313317.95	2204759.11	Картометрический метод	1.00	—
76	313330.06	2204779.16	Картометрический метод	1.00	—
77	313324.36	2204781.82	Картометрический метод	1.00	—
78	313331.78	2204796.74	Картометрический метод	1.00	—
79	313332.52	2204797.68	Картометрический метод	1.00	—
80	313341.81	2204809.96	Картометрический метод	1.00	—
81	313344.17	2204813.64	Картометрический метод	1.00	—

1	2	3	4	5	6
82	313352.10	2204825.96	Картометрический метод	1.00	—
83	313354.60	2204836.32	Картометрический метод	1.00	—
84	313350.93	2204843.11	Картометрический метод	1.00	—
85	313364.07	2204857.05	Картометрический метод	1.00	—
86	313365.47	2204896.77	Картометрический метод	1.00	—
87	313376.46	2204910.36	Картометрический метод	1.00	—
88	313371.46	2204922.25	Картометрический метод	1.00	—
89	313360.84	2204923.29	Картометрический метод	1.00	—
90	313351.59	2204916.97	Картометрический метод	1.00	—
91	313339.60	2204915.98	Картометрический метод	1.00	—
92	313284.01	2204902.14	Картометрический метод	1.00	—
93	313241.86	2204904.24	Картометрический метод	1.00	—
94	313160.28	2204914.20	Картометрический метод	1.00	—
95	313137.28	2204927.15	Картометрический метод	1.00	—
96	313101.54	2204939.71	Картометрический метод	1.00	—
97	313068.27	2204926.02	Картометрический метод	1.00	—
98	312973.28	2204915.84	Картометрический метод	1.00	—
99	312912.21	2204876.07	Картометрический метод	1.00	—
100	312848.94	2204869.76	Картометрический метод	1.00	—
101	312857.90	2204853.12	Картометрический метод	1.00	—
102	312818.49	2204832.86	Картометрический метод	1.00	—
103	312782.35	2204814.45	Картометрический метод	1.00	—
104	312756.17	2204804.87	Картометрический метод	1.00	—
105	312722.64	2204792.16	Картометрический метод	1.00	—
106	312687.59	2204787.00	Картометрический метод	1.00	—

1	2	3	4	5	6
107	312642.81	2204777.80	Картометрический метод	1.00	—
108	312622.45	2204782.36	Картометрический метод	1.00	—
109	312626.64	2204689.90	Картометрический метод	1.00	—
110	312620.66	2204686.36	Картометрический метод	1.00	—
111	312612.03	2204686.15	Картометрический метод	1.00	—
112	312576.71	2204690.70	Картометрический метод	1.00	—
113	312551.60	2204693.62	Картометрический метод	1.00	—
114	312540.73	2204694.88	Картометрический метод	1.00	—
115	312505.94	2204701.15	Картометрический метод	1.00	—
116	312508.95	2204693.99	Картометрический метод	1.00	—
117	312512.85	2204678.31	Картометрический метод	1.00	—
118	312525.99	2204560.01	Картометрический метод	1.00	—
119	312528.51	2204549.46	Картометрический метод	1.00	—
120	312527.44	2204509.54	Картометрический метод	1.00	—
121	312523.20	2204490.41	Картометрический метод	1.00	—
122	312537.02	2204472.82	Картометрический метод	1.00	—
123	312581.36	2204426.11	Картометрический метод	1.00	—
124	312593.95	2204401.67	Картометрический метод	1.00	—
125	312608.26	2204382.02	Картометрический метод	1.00	—
126	312614.05	2204370.27	Картометрический метод	1.00	—
127	312640.47	2204315.08	Картометрический метод	1.00	—
128	312753.52	2204365.06	Картометрический метод	1.00	—
129	312775.50	2204300.14	Картометрический метод	1.00	—
130	312721.64	2204235.13	Картометрический метод	1.00	—
131	312672.82	2204235.96	Картометрический метод	1.00	—

1	2	3	4	5	6
132	312706.51	2204188.63	Картометрический метод	1.00	—
133	312718.61	2204171.30	Картометрический метод	1.00	—
134	312728.94	2204156.14	Картометрический метод	1.00	—
135	312753.42	2204159.51	Картометрический метод	1.00	—
136	312758.95	2204155.80	Картометрический метод	1.00	—
137	312768.30	2204119.68	Картометрический метод	1.00	—
138	312780.97	2204105.20	Картометрический метод	1.00	—
139	312786.59	2204108.55	Картометрический метод	1.00	—
140	312804.50	2204103.01	Картометрический метод	1.00	—
141	312808.57	2204098.41	Картометрический метод	1.00	—
142	312808.98	2204098.78	Картометрический метод	1.00	—
143	312809.77	2204097.88	Картометрический метод	1.00	—
144	312813.37	2204101.10	Картометрический метод	1.00	—
145	312831.84	2204080.08	Картометрический метод	1.00	—
146	312836.35	2204073.09	Картометрический метод	1.00	—
147	312837.76	2204071.42	Картометрический метод	1.00	—
148	312839.32	2204070.74	Картометрический метод	1.00	—
149	312839.76	2204070.72	Картометрический метод	1.00	—
150	312840.26	2204070.03	Картометрический метод	1.00	—
151	312835.83	2204066.81	Картометрический метод	1.00	—
152	312833.81	2204065.72	Картометрический метод	1.00	—
153	312838.36	2204060.51	Картометрический метод	1.00	—
154	312868.21	2204075.85	Картометрический метод	1.00	—
155	312906.71	2204120.00	Картометрический метод	1.00	—
156	312927.87	2204124.91	Картометрический метод	1.00	—

1	2	3	4	5	6
157	312933.14	2204122.69	Картометрический метод	1.00	—
158	312986.04	2204039.75	Картометрический метод	1.00	—
46	312997.58	2204037.28	Картометрический метод	1.00	—
—	—	—	—	—	—
159	312806.85	2204118.37	Картометрический метод	1.00	—
160	312862.80	2204145.63	Картометрический метод	1.00	—
161	312843.30	2204189.23	Картометрический метод	1.00	—
162	312825.03	2204181.77	Картометрический метод	1.00	—
163	312809.59	2204183.35	Картометрический метод	1.00	—
164	312798.95	2204175.34	Картометрический метод	1.00	—
165	312794.22	2204171.78	Картометрический метод	1.00	—
166	312792.56	2204167.22	Картометрический метод	1.00	—
167	312791.27	2204163.65	Картометрический метод	1.00	—
168	312789.34	2204150.16	Картометрический метод	1.00	—
169	312790.22	2204146.03	Картометрический метод	1.00	—
159	312806.85	2204118.37	Картометрический метод	1.00	—
—	—	—	—	—	—
160	312932.87	2204132.12	Картометрический метод	1.00	—
161	312948.45	2204146.07	Картометрический метод	1.00	—
162	312919.67	2204176.69	Картометрический метод	1.00	—
163	312931.83	2204222.16	Картометрический метод	1.00	—
164	312926.72	2204224.58	Картометрический метод	1.00	—
165	312929.96	2204234.45	Картометрический метод	1.00	—
166	312929.61	2204244.47	Картометрический метод	1.00	—
167	312925.64	2204255.06	Картометрический метод	1.00	—
168	312915.84	2204269.20	Картометрический метод	1.00	—

1	2	3	4	5	6
169	312902.69	2204256.22	Картометрический метод	1.00	—
170	312897.22	2204254.90	Картометрический метод	1.00	—
171	312889.02	2204253.29	Картометрический метод	1.00	—
172	312881.09	2204261.76	Картометрический метод	1.00	—
173	312873.25	2204257.84	Картометрический метод	1.00	—
174	312849.06	2204265.43	Картометрический метод	1.00	—
175	312837.58	2204258.69	Картометрический метод	1.00	—
176	312828.50	2204263.55	Картометрический метод	1.00	—
177	312826.02	2204249.92	Картометрический метод	1.00	—
178	312825.48	2204234.98	Картометрический метод	1.00	—
179	312826.57	2204226.06	Картометрический метод	1.00	—
180	312833.46	2204212.34	Картометрический метод	1.00	—
181	312839.57	2204202.06	Картометрический метод	1.00	—
182	312848.86	2204188.08	Картометрический метод	1.00	—
183	312847.63	2204185.48	Картометрический метод	1.00	—
184	312852.87	2204177.91	Картометрический метод	1.00	—
185	312855.89	2204178.24	Картометрический метод	1.00	—
186	312871.18	2204156.16	Картометрический метод	1.00	—
187	312881.09	2204157.78	Картометрический метод	1.00	—
188	312893.65	2204147.86	Картометрический метод	1.00	—
189	312916.06	2204150.03	Картометрический метод	1.00	—
160	312932.87	2204132.12	Картометрический метод	1.00	—
—	—	—	—	—	—
190	312990.67	2204217.30	Картометрический метод	1.00	—
191	313002.38	2204222.36	Картометрический метод	1.00	—
192	313000.98	2204231.11	Картометрический метод	1.00	—

1	2	3	4	5	6
193	313001.17	2204257.21	Картометрический метод	1.00	—
194	313007.99	2204329.34	Картометрический метод	1.00	—
195	313002.40	2204337.20	Картометрический метод	1.00	—
196	312981.59	2204347.90	Картометрический метод	1.00	—
197	312914.91	2204355.00	Картометрический метод	1.00	—
198	312909.32	2204344.60	Картометрический метод	1.00	—
199	312911.70	2204336.13	Картометрический метод	1.00	—
200	312905.22	2204316.83	Картометрический метод	1.00	—
201	312902.45	2204313.50	Картометрический метод	1.00	—
202	312909.67	2204303.15	Картометрический метод	1.00	—
203	312919.88	2204277.42	Картометрический метод	1.00	—
204	312926.01	2204269.11	Картометрический метод	1.00	—
205	312970.93	2204238.22	Картометрический метод	1.00	—
190	312990.67	2204217.30	Картометрический метод	1.00	—
—	—	—	—	—	—
206	312876.27	2204264.95	Картометрический метод	1.00	—
207	312883.09	2204271.58	Картометрический метод	1.00	—
208	312889.72	2204281.82	Картометрический метод	1.00	—
209	312882.97	2204294.49	Картометрический метод	1.00	—
210	312896.32	2204308.16	Картометрический метод	1.00	—
211	312894.47	2204311.45	Картометрический метод	1.00	—
212	312895.17	2204318.32	Картометрический метод	1.00	—
213	312846.09	2204389.23	Картометрический метод	1.00	—
214	312805.82	2204358.57	Картометрический метод	1.00	—
215	312826.22	2204272.59	Картометрический метод	1.00	—
216	312866.22	2204264.38	Картометрический метод	1.00	—

1	2	3	4	5	6
206	312876.27	2204264.95	Картометрический метод	1.00	—
—	—	—	—	—	—
217	313142.28	2204622.86	Картометрический метод	1.00	—
218	313151.82	2204629.95	Картометрический метод	1.00	—
219	313138.12	2204659.89	Картометрический метод	1.00	—
220	313134.82	2204657.47	Картометрический метод	1.00	—
221	313123.03	2204648.04	Картометрический метод	1.00	—
222	313134.47	2204633.24	Картометрический метод	1.00	—
217	313142.28	2204622.86	Картометрический метод	1.00	—
—	—	—	—	—	—
223	313130.51	2204682.81	Картометрический метод	1.00	—
224	313143.88	2204700.49	Картометрический метод	1.00	—
225	313149.81	2204714.89	Картометрический метод	1.00	—
226	313149.23	2204732.73	Картометрический метод	1.00	—
227	313142.20	2204737.85	Картометрический метод	1.00	—
228	313129.96	2204739.09	Картометрический метод	1.00	—
229	313081.62	2204744.01	Картометрический метод	1.00	—
230	313026.10	2204749.67	Картометрический метод	1.00	—
231	313022.12	2204733.63	Картометрический метод	1.00	—
232	313015.64	2204707.52	Картометрический метод	1.00	—
233	313035.26	2204692.59	Картометрический метод	1.00	—
234	313036.45	2204686.70	Картометрический метод	1.00	—
235	313040.86	2204664.64	Картометрический метод	1.00	—
236	313064.83	2204667.31	Картометрический метод	1.00	—
237	313093.57	2204670.49	Картометрический метод	1.00	—
238	313098.74	2204671.06	Картометрический метод	1.00	—

1	2	3	4	5	6
239	313117.48	2204699.05	Картометрический метод	1.00	—
223	313130.51	2204682.81	Картометрический метод	1.00	—
—	—	—	—	—	—
240	312888.98	2204565.81	Картометрический метод	1.00	—
241	312903.46	2204571.02	Картометрический метод	1.00	—
242	312905.28	2204576.45	Картометрический метод	1.00	—
243	312908.41	2204582.70	Картометрический метод	1.00	—
244	312910.96	2204588.95	Картометрический метод	1.00	—
245	312916.93	2204593.49	Картометрический метод	1.00	—
246	312922.04	2204596.90	Картометрический метод	1.00	—
247	312924.60	2204599.17	Картометрический метод	1.00	—
248	312921.13	2204612.02	Картометрический метод	1.00	—
249	312944.33	2204657.16	Картометрический метод	1.00	—
250	312954.89	2204696.76	Картометрический метод	1.00	—
251	312880.63	2204716.71	Картометрический метод	1.00	—
252	312862.12	2204634.64	Картометрический метод	1.00	—
253	312812.73	2204621.44	Картометрический метод	1.00	—
254	312804.08	2204620.07	Картометрический метод	1.00	—
255	312799.37	2204623.52	Картометрический метод	1.00	—
256	312791.05	2204629.99	Картометрический метод	1.00	—
257	312787.81	2204631.66	Картометрический метод	1.00	—
258	312771.72	2204635.93	Картометрический метод	1.00	—
259	312764.76	2204637.62	Картометрический метод	1.00	—
260	312757.15	2204637.19	Картометрический метод	1.00	—
261	312749.91	2204634.94	Картометрический метод	1.00	—
262	312740.94	2204640.55	Картометрический метод	1.00	—

1	2	3	4	5	6
263	312729.12	2204641.52	Картометрический метод	1.00	—
264	312728.99	2204638.55	Картометрический метод	1.00	—
265	312728.93	2204622.41	Картометрический метод	1.00	—
266	312721.90	2204622.30	Картометрический метод	1.00	—
267	312703.36	2204619.27	Картометрический метод	1.00	—
268	312709.28	2204588.74	Картометрический метод	1.00	—
269	312685.03	2204542.46	Картометрический метод	1.00	—
270	312679.99	2204563.47	Картометрический метод	1.00	—
271	312674.33	2204573.67	Картометрический метод	1.00	—
272	312667.38	2204587.12	Картометрический метод	1.00	—
273	312657.77	2204592.50	Картометрический метод	1.00	—
274	312663.69	2204600.12	Картометрический метод	1.00	—
275	312653.90	2204600.47	Картометрический метод	1.00	—
276	312635.98	2204606.99	Картометрический метод	1.00	—
277	312618.12	2204609.99	Картометрический метод	1.00	—
278	312619.80	2204616.03	Картометрический метод	1.00	—
279	312594.56	2204625.70	Картометрический метод	1.00	—
280	312590.19	2204614.34	Картометрический метод	1.00	—
281	312572.04	2204620.60	Картометрический метод	1.00	—
282	312569.97	2204615.68	Картометрический метод	1.00	—
283	312555.36	2204619.35	Картометрический метод	1.00	—
284	312552.83	2204610.78	Картометрический метод	1.00	—
285	312566.31	2204607.34	Картометрический метод	1.00	—
286	312565.37	2204602.44	Картометрический метод	1.00	—
287	312587.92	2204596.24	Картометрический метод	1.00	—

1	2	3	4	5	6
288	312585.88	2204589.19	Картометрический метод	1.00	—
289	312596.34	2204586.20	Картометрический метод	1.00	—
290	312595.62	2204583.31	Картометрический метод	1.00	—
291	312594.79	2204579.40	Картометрический метод	1.00	—
292	312596.07	2204578.17	Картометрический метод	1.00	—
293	312597.83	2204568.03	Картометрический метод	1.00	—
294	312601.36	2204566.83	Картометрический метод	1.00	—
295	312609.76	2204577.62	Картометрический метод	1.00	—
296	312624.81	2204592.22	Картометрический метод	1.00	—
297	312635.71	2204587.61	Картометрический метод	1.00	—
298	312655.90	2204514.30	Картометрический метод	1.00	—
299	312660.03	2204515.12	Картометрический метод	1.00	—
300	312670.98	2204465.72	Картометрический метод	1.00	—
301	312677.61	2204466.82	Картометрический метод	1.00	—
302	312703.66	2204472.09	Картометрический метод	1.00	—
303	312736.71	2204478.98	Картометрический метод	1.00	—
304	312736.01	2204484.36	Картометрический метод	1.00	—
305	312733.32	2204497.62	Картометрический метод	1.00	—
306	312719.16	2204496.29	Картометрический метод	1.00	—
307	312714.74	2204526.96	Картометрический метод	1.00	—
308	312727.88	2204529.35	Картометрический метод	1.00	—
309	312728.95	2204524.66	Картометрический метод	1.00	—
310	312739.16	2204526.25	Картометрический метод	1.00	—
311	312738.26	2204531.40	Картометрический метод	1.00	—
312	312768.52	2204537.09	Картометрический метод	1.00	—

1	2	3	4	5	6
313	312780.77	2204531.00	Картометрический метод	1.00	—
314	312793.70	2204529.37	Картометрический метод	1.00	—
315	312803.36	2204534.07	Картометрический метод	1.00	—
316	312840.78	2204547.91	Картометрический метод	1.00	—
240	312888.98	2204565.81	Картометрический метод	1.00	—
—	—	—	—	—	—
317	312824.83	2204685.38	Картометрический метод	1.00	—
318	312842.64	2204702.61	Картометрический метод	1.00	—
319	312848.49	2204718.00	Картометрический метод	1.00	—
320	312846.99	2204739.85	Картометрический метод	1.00	—
321	312837.42	2204751.40	Картометрический метод	1.00	—
322	312826.95	2204741.41	Картометрический метод	1.00	—
323	312800.94	2204717.85	Картометрический метод	1.00	—
324	312811.67	2204701.86	Картометрический метод	1.00	—
317	312824.83	2204685.38	Картометрический метод	1.00	—
—	—	—	—	—	—
325	312595.65	2204533.37	Картометрический метод	1.00	—
326	312604.13	2204537.38	Картометрический метод	1.00	—
327	312598.72	2204548.34	Картометрический метод	1.00	—
328	312590.36	2204543.83	Картометрический метод	1.00	—
325	312595.65	2204533.37	Картометрический метод	1.00	—
Кластер 3					
329	312616.48	2204304.46	Картометрический метод	1.00	—
330	312631.08	2204310.91	Картометрический метод	1.00	—
331	312605.93	2204364.61	Картометрический метод	1.00	—
332	312608.51	2204366.48	Картометрический метод	1.00	—
333	312570.60	2204424.23	Картометрический метод	1.00	—

1	2	3	4	5	6
334	312536.47	2204464.19	Картометрический метод	1.00	—
335	312512.23	2204486.44	Картометрический метод	1.00	—
336	312517.46	2204510.32	Картометрический метод	1.00	—
337	312517.71	2204512.29	Картометрический метод	1.00	—
338	312518.63	2204547.80	Картометрический метод	1.00	—
339	312515.86	2204560.75	Картометрический метод	1.00	—
340	312502.55	2204678.73	Картометрический метод	1.00	—
341	312499.64	2204690.31	Картометрический метод	1.00	—
342	312494.07	2204702.85	Картометрический метод	1.00	—
343	312467.86	2204708.51	Картометрический метод	1.00	—
344	312415.61	2204717.94	Картометрический метод	1.00	—
345	312414.43	2204726.13	Картометрический метод	1.00	—
346	312397.01	2204732.27	Картометрический метод	1.00	—
347	312392.94	2204733.94	Картометрический метод	1.00	—
348	312402.00	2204749.46	Картометрический метод	1.00	—
349	312416.21	2204776.37	Картометрический метод	1.00	—
350	312419.75	2204784.74	Картометрический метод	1.00	—
351	312423.72	2204808.22	Картометрический метод	1.00	—
352	312413.23	2204822.25	Картометрический метод	1.00	—
353	312398.94	2204829.45	Картометрический метод	1.00	—
354	312378.09	2204826.88	Картометрический метод	1.00	—
355	312339.32	2204812.58	Картометрический метод	1.00	—
356	312327.49	2204807.15	Картометрический метод	1.00	—
357	312317.77	2204809.87	Картометрический метод	1.00	—
358	312301.88	2204805.80	Картометрический метод	1.00	—

1	2	3	4	5	6
359	312301.12	2204800.88	Картометрический метод	1.00	–
360	312295.97	2204753.77	Картометрический метод	1.00	–
361	312584.73	2204349.41	Картометрический метод	1.00	–
329	312616.48	2204304.46	Картометрический метод	1.00	–
3. Сведения о характерных точках части (частей) границы объекта					
Обозначение характерных точек части границы	Координаты, м		Метод определения координат характерной точки	Средняя квадратическая погрешность положения характерной точки (M_t), м	Описание обозначения точки на местности (при наличии)
	X	Y			
–					

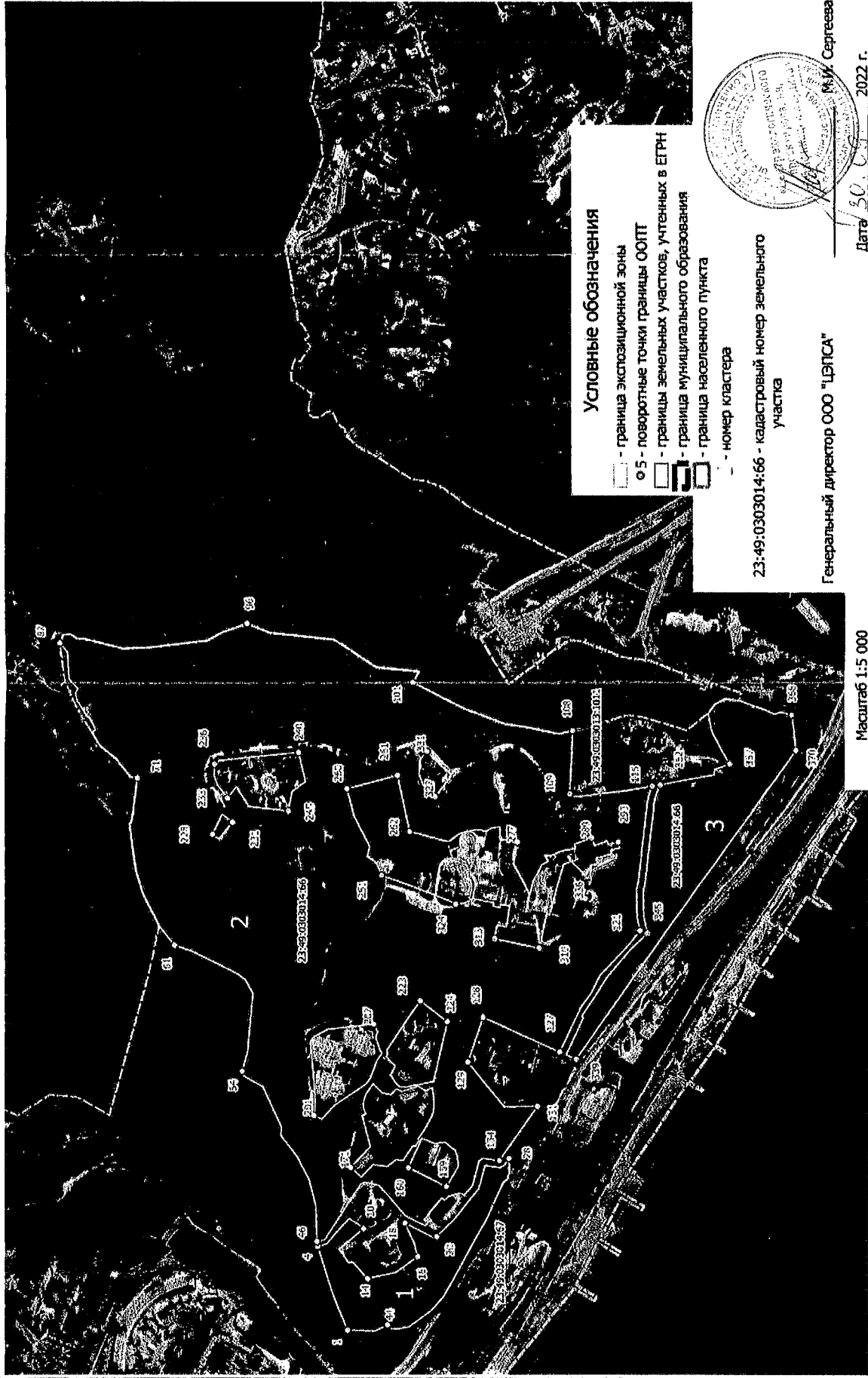
Раздел 3

Сведения о местоположении измененных (уточненных) границ объекта							
1. Система координат –							
2. Сведения о характерных точках границ объекта							
Обозначение характерных точек границ	Существующие координаты, м		Измененные (уточненные) координаты, м		Метод определения координат характерной точки	Средняя квадратическая погрешность положения характерной точки (M_t), м	Описание обозначения точки на местности (при наличии)
	X	Y	X	Y			
–							
3. Сведения о характерных точках части (частей) границы объекта							
–							

План границ объекта

экспозиционная зона особо охраняемой природной территории регионального значения дендрологический парк «Зеленая роща» г. Сочи

(наименование объекта, местоположение границ, которого описано (далее - объект))



Заместитель министра природных ресурсов Краснодарского края

О.В. Соленов

»