

# **ЗАКОН**

## **КРАСНОДАРСКОГО КРАЯ**

### **О внесении изменений в Закон Краснодарского края "Об установлении границ муниципального образования Красноармейский район, наделении его статусом муниципального района, образовании в его составе муниципальных образований — сельских поселений — и установлении их границ"**

Принят Законодательным Собранием Краснодарского края  
18 июля 2024 года

#### **Статья 1**

Внести в Закон Краснодарского края от 5 мая 2004 года № 702-КЗ "Об установлении границ муниципального образования Красноармейский район, наделении его статусом муниципального района, образовании в его составе муниципальных образований — сельских поселений — и установлении их границ" (с изменениями от 7 апреля 2005 года № 852-КЗ; 4 мая 2007 года № 1234-КЗ; 3 июня 2009 года № 1756-КЗ) следующие изменения:

- 1) в наименовании слова "Красноармейский район" заменить словами "Красноармейский муниципальный район Краснодарского края";
- 2) в статье 1 слова "Красноармейский район" заменить словами "Красноармейский муниципальный район Краснодарского края";
- 3) в статье 2 слова "Красноармейский район" заменить словами "Красноармейский муниципальный район Краснодарского края";

4) статью 3 изложить в следующей редакции:

**"Статья 3.** Образовать в составе муниципального образования Красноармейский муниципальный район Краснодарского края муниципальные образования — сельские поселения, установив их границы согласно картам-схемам и описаниям:

1) Полтавское сельское поселение Красноармейского муниципального района Краснодарского края (далее — Полтавское сельское поселение) (приложения 3 и 4);

2) Марьянское сельское поселение Красноармейского муниципального района Краснодарского края (далее — Марьянское сельское поселение) (приложения 5 и 6);

3) Новомышастовское сельское поселение Красноармейского муниципального района Краснодарского края (далее — Новомышастовское сельское поселение) (приложения 7 и 8);

4) Старонижестеблиевское сельское поселение Красноармейского муниципального района Краснодарского края (далее — Старонижестеблиевское сельское поселение) (приложения 9 и 10);

5) Ивановское сельское поселение Красноармейского муниципального района Краснодарского края (далее — Ивановское сельское поселение) (приложения 11 и 12);

6) Октябрьское сельское поселение Красноармейского муниципального района Краснодарского края (далее — Октябрьское сельское поселение) (приложения 13 и 14);

7) Трудобеликовское сельское поселение Красноармейского муниципального района Краснодарского края (далее — Трудобеликовское сельское поселение) (приложения 15 и 16);

8) Протичкинское сельское поселение Красноармейского муниципального района Краснодарского края (далее — Протичкинское сельское поселение) (приложения 17 и 18);

9) Чебургольское сельское поселение Красноармейского муниципального

района Краснодарского края (далее — Чебургольское сельское поселение) (приложения 19 и 20);

10) Староджерелиевское сельское поселение Красноармейского муниципального района Краснодарского края (далее — Староджерелиевское сельское поселение) (приложения 21 и 22).";

5) в абзаце первом статьи 4 слова "муниципального образования Красноармейский район" заменить словами "муниципального образования Красноармейский муниципальный район Краснодарского края";

6) в абзаце первом статьи 4<sup>1</sup> слова "муниципального образования Красноармейский район" заменить словами "муниципального образования Красноармейский муниципальный район Краснодарского края";

7) приложение 1 изложить в редакции согласно приложению 1 к настоящему Закону;

8) приложение 2 изложить в редакции согласно приложению 2 к настоящему Закону;

9) приложение 3 изложить в редакции согласно приложению 3 к настоящему Закону;

10) приложение 4 изложить в редакции согласно приложению 4 к настоящему Закону;

11) приложение 5 изложить в редакции согласно приложению 5 к настоящему Закону;

12) приложение 6 изложить в редакции согласно приложению 6 к настоящему Закону;

13) приложение 7 изложить в редакции согласно приложению 7 к настоящему Закону;

14) приложение 8 изложить в редакции согласно приложению 8 к настоящему Закону;

15) приложение 9 изложить в редакции согласно приложению 9 к настоящему Закону;

16) приложение 10 изложить в редакции согласно приложению 10 к настоящему Закону;

- 17) приложение 11 изложить в редакции согласно приложению 11 к настоящему Закону;
- 18) приложение 12 изложить в редакции согласно приложению 12 к настоящему Закону;
- 19) приложение 13 изложить в редакции согласно приложению 13 к настоящему Закону;
- 20) приложение 14 изложить в редакции согласно приложению 14 к настоящему Закону;
- 21) приложение 15 изложить в редакции согласно приложению 15 к настоящему Закону;
- 22) приложение 16 изложить в редакции согласно приложению 16 к настоящему Закону;
- 23) приложение 17 изложить в редакции согласно приложению 17 к настоящему Закону;
- 24) приложение 18 изложить в редакции согласно приложению 18 к настоящему Закону;
- 25) приложение 19 изложить в редакции согласно приложению 19 к настоящему Закону;
- 26) приложение 20 изложить в редакции согласно приложению 20 к настоящему Закону;
- 27) приложение 21 изложить в редакции согласно приложению 21 к настоящему Закону;
- 28) приложение 22 изложить в редакции согласно приложению 22 к настоящему Закону.

## Статья 2

Настоящий Закон вступает в силу по истечении десяти дней после дня его официального опубликования.



Губернатор  
Краснодарского края

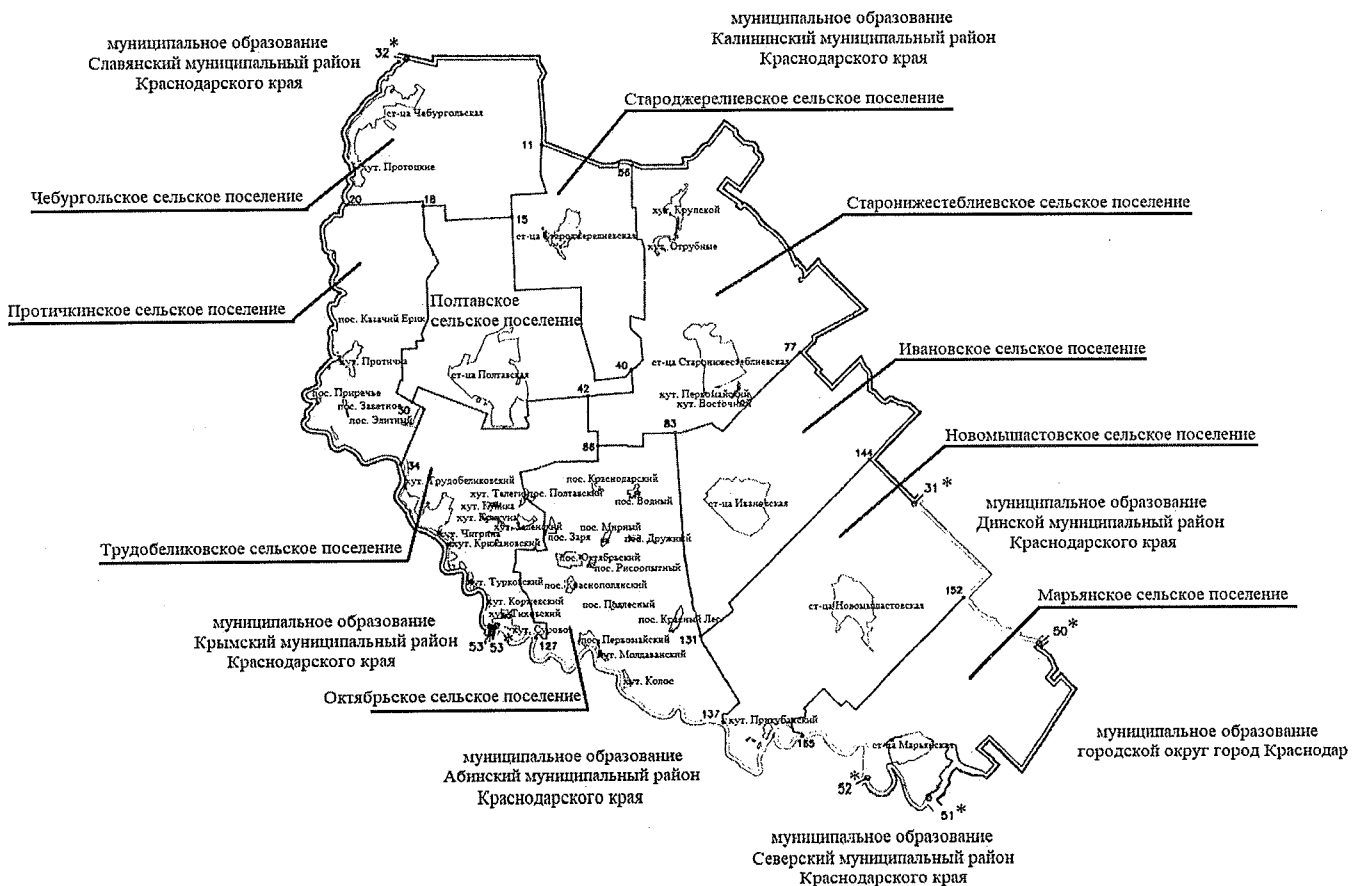
В.И. Кондратьев

г. Краснодар  
31 июля 2024 г.  
№ 5174-КЗ

Приложение 1  
к Закону Краснодарского края "О внесении изменений в Закон Краснодарского края "Об установлении границ муниципального образования Красноармейский район, наделении его статусом муниципального района, образовании в его составе муниципальных образований — сельских поселений — и установлении их границ"

"Приложение 1  
к Закону Краснодарского края "Об установлении границ муниципального образования Красноармейский муниципальный район Краснодарского края, наделении его статусом муниципального района, образовании в его составе муниципальных образований — сельских поселений — и установлении их границ"

### КАРТА-СХЕМА границ муниципального образования Красноармейский муниципальный район Краснодарского края



Условные обозначения:  
— границы сельских поселений  
○ 50\* - узловые точки и их номера

Описание границ смежных территорий:  
От 32\* до 31\* - земли муниципального образования Калининский муниципальный район Краснодарского края  
От 31\* до 50\* - земли муниципального образования Динской муниципальный район Краснодарского края  
От 50\* до 51\* - земли муниципального образования городской округ город Краснодар  
От 51\* до 52\* - земли муниципального образования Северский муниципальный район Краснодарского края  
От 52\* до 53\* - земли муниципального образования Абинский муниципальный район Краснодарского края  
От 53\* до 53\* - земли муниципального образования Крымский муниципальный район Краснодарского края  
От 53\* до 32\* - земли муниципального образования Славянский муниципальный район Краснодарского края

Приложение 2  
к Закону Краснодарского края  
"О внесении изменений в Закон Краснодарского края "Об установлении границ муниципального образования Красноармейский район, наделении его статусом муниципального района, образовании в его составе муниципальных образований — сельских поселений — и установлении их границ"

"Приложение 2  
к Закону Краснодарского края  
"Об установлении границ муниципального образования Красноармейский муниципальный район Краснодарского края, наделении его статусом муниципального района, образовании в его составе муниципальных образований — сельских поселений — и установлении их границ"

### **Описание границ муниципального образования Красноармейский муниципальный район Краснодарского края**

1. Граница муниципального образования Красноармейский муниципальный район Краснодарского края (далее — Красноармейский муниципальный район) по смежеству с муниципальным образованием Калининский муниципальный район (далее — Калининский муниципальный район) проходит:

1) от узловой точки 32\* (62\*), расположенной на стыке границ Красноармейского муниципального района, Калининского муниципального района и муниципального образования Славянский муниципальный район Краснодарского края (далее — Славянский муниципальный район), находящейся на середине реки Протока, в юго-восточном направлении на расстояние 2400 м через точки 132—129 до точки 128;

2) от точки 128 в северном направлении на расстояние 500 м вдоль западной бровки сбросного канала через точку 127 до точки 126;

- 3) от точки 126 в восточном направлении на расстояние 7780 м вдоль южной стороны коллектора К-2 через точки 125—117 до точки 116;
- 4) от точки 116 в южном направлении на расстояние 6918 м через точки 115—108 по западному валу Джерелиевского главного коллектора до точки 107;
- 5) от точки 107 в юго-восточном направлении на расстояние 5036 м по южной стороне сбросного канала через точки 106—104, пересекая Джерелиевский главный коллектор, до точки 103;
- 6) от точки 103 в восточном направлении на расстояние 1650 м вдоль южной стороны сбросного канала до точки 99;
- 7) от точки 99 в северном направлении на расстояние 270 м, пересекая сбросной канал, до точки 98;
- 8) от точки 98 в восточном направлении на расстояние 700 м до точки 97, затем в юго-восточном направлении на расстояние 4820 м через точки 96—85 до точки 84;
- 9) от точки 84 в северном направлении на расстояние 620 м по восточному валу сбросного канала через точку 83 до точки 82;
- 10) от точки 82 по середине ерика Ангелинский на расстояние 2300 м до точки 81;
- 11) от точки 81 в северо-восточном направлении на расстояние 2000 м вдоль восточной стороны осушительного канала ОК-6 через точки 80—78 до точки 77;
- 12) от точки 77 в юго-восточном направлении на расстояние 4000 м по южному валу магистрального осушительного канала (МОК) через точки 76—67 до точки 66;
- 13) от точки 66 в юго-западном направлении на расстояние 2600 м вдоль западной стороны сбросного канала через точку 65 до точки 64;
- 14) от точки 64 в северо-западном направлении на расстояние 1300 м вдоль распределительного канала (Р-3) до точки 63;

15) от точки 63 в юго-западном направлении на расстояние 1200 м до точки 62;

16) от точки 62 в юго-восточном направлении на расстояние 2000 м вдоль южного вала сбросного коллектора до точки 61;

17) от точки 61 в юго-западном направлении на расстояние 265 м, пересекая канал Понурский, до точки 60;

18) от точки 60 в юго-восточном направлении на расстояние 527 м вдоль канала до точки 59;

19) от точки 59 в северо-восточном направлении на расстояние 360 м до точки 58 (вал осушительного канала ОК-2);

20) от точки 58 в юго-восточном направлении на расстояние 6000 м по середине балки Косатая до точки 57;

21) от точки 57 в юго-восточном направлении на расстояние 2065 м по правому берегу балки Косатая через точки 56—45 до точки 44;

22) от точки 44 в северо-восточном направлении на расстояние 2000 м вдоль западной стороны магистрального канала Понурский, далее, пересекая его, до точки 42;

23) от точки 42 в юго-восточном направлении на расстояние 4900 м вдоль южной стороны осушительного канала, пересекая автомобильную дорогу г. Тимашевск — ст-ца Полтавская, вдоль южной стороны лесополосы в 1,5 м от крайнего ряда деревьев через точки 41—37 до точки 36;

24) от точки 36 в юго-западном направлении на расстояние 4900 м, пересекая балку Косатая, вдоль западной стороны полосы отвода Северо-Кавказской железной дороги — филиала ОАО "РЖД" через точки 35—31 до точки 30 (северная сторона полосы отвода Северо-Кавказской железной дороги — филиала ОАО "РЖД");

25) от точки 30, пересекая полосу отвода Северо-Кавказской железной дороги — филиала ОАО "РЖД", далее, поворачивая по кривой в юго-восточном направлении, на расстояние 370 м через точки 29—27 до точки 26;



26) от точки 26 в юго-западном направлении на расстояние 1000 м вдоль основания вала магистрального канала Понурский до точки 24;

27) от точки 24 в юго-восточном направлении на расстояние 2000 м вдоль северо-восточной стороны оросительного канала через точку 23 до точки 22;

28) от точки 22 в юго-западном направлении на расстояние 270 м по южному валу оросительного канала до точки 21;

29) от точки 21 в юго-восточном направлении на расстояние 2000 м вдоль южной стороны оросительного канала через точку 20 до точки 19;

30) от точки 19 в северо-восточном направлении на расстояние 3000 м через точки 18—17 вдоль восточной стороны оросительного канала рисовой системы до точки 16 (середина балки в районе юго-западной окраины села Гришковское Калининского муниципального района);

31) от точки 16 в юго-восточном направлении на расстояние 2300 м по середине балки Косатая до плотины, далее в юго-восточном направлении на расстояние 4700 м по середине балки Косатая до точки 15 (середина балки Косатая);

32) от точки 15 в юго-западном направлении на расстояние 5000 м вдоль полевой дороги через точки 14—11 до точки 10;

33) от точки 10 в юго-восточном направлении на расстояние 5000 м между осушительным каналом и северной стороной лесополосы в 1,5 м от крайнего ряда деревьев до узловой точки 31\* (73\*).

2. Граница Красноармейского муниципального района по смежеству с муниципальным образованием Динской муниципальный район Краснодарского края (далее — Динской муниципальный район) проходит:

1) от узловой точки 31\* (73\*), расположенной на стыке границ Красноармейского муниципального района, Калининского муниципального района и Динского муниципального района и находящейся на расстоянии 4500 м юго-западнее станицы Андреевская Калининского муниципального района на стыке лесополос, в юго-восточном направлении на расстояние 8000 м вдоль лесополосы в 1,5 м от ее юго-восточного ряда до точки 5;

2) от точки 5 в юго-западном направлении на расстояние 2600 м вдоль лесополосы в 1,5 м от ее юго-восточного ряда и, пересекая балку Сула, по дамбе до точки 7, далее в юго-восточном направлении на расстояние 6000 м вдоль левого берега балки Сула до точки 39;

3) от точки 39 в юго-западном направлении на расстояние 324 м между автомобильной дорогой и лесозащитной полосой в 1,5 м от северо-западного ее крайнего ряда до точки 40;

4) от точки 40 в юго-восточном направлении на расстояние 2100 м вдоль автомобильной дороги до узловой точки 50\* (74\*).

3. Граница Красноармейского муниципального района по смежеству с муниципальным образованием городской округ город Краснодар (далее — городской округ город Краснодар) проходит:

1) от узловой точки 50\* (74\*), расположенной на стыке границ Красноармейского муниципального района, Динского муниципального района и городского округа город Краснодар и находящейся на южной стороне автомобильной дороги на расстоянии 5000 м юго-восточнее центра станицы Воронцовская Динского муниципального района, в юго-западном направлении на расстояние 480 м до пересечения с осушительным каналом, затем на юго-восток, вдоль северо-восточной стороны канала, далее вдоль земель сельскохозяйственного назначения городского округа город Краснодар на расстояние 2300 м до пересечения с лесополосой и поворота в юго-западном направлении, далее на расстояние 900 м вдоль северо-восточной стороны осушительного канала, затем на расстояние 1000 м в юго-восточном направлении, пересекая лесополосу, далее в северо-восточном направлении на расстояние 800 м вдоль юго-восточного ряда лесополосы до ее окончания и поворота канала на северо-запад, далее в юго-восточном направлении вдоль канала на расстояние 1200 м по границе земель сельскохозяйственного назначения, на северо-восток, далее на юго-восток вдоль северо-западной стороны осушительного канала на расстояние 2000 м до поворота канала на юго-запад;

2) в юго-западном направлении по юго-восточной стороне лесополосы на расстояние 4900 м, пересекая ее, в створе канала в северо-западном направлении, далее с восточной стороны сбросного канала до его поворота на юго-запад на расстояние 3600 м, затем в юго-западном направлении вдоль северо-западной стороны канала на расстояние 1530 м до поворота канала на юго-восток;

3) граница проходит вдоль юго-западной стороны оросительного канала в юго-восточном направлении на расстояние 1400 м, затем на юго-запад на расстояние 100 м вдоль юго-западной стороны оросительного канала 540 м до границы территории насосной станции;

4) вдоль юго-восточного ряда лесополосы на расстояние 915 м до северо-восточной стороны полосы отвода автомобильной дороги А-289 Краснодар — Славянск-на-Кубани — Темрюк — автомобильная дорога А-290 Новороссийск — Керчь, затем в северо-западном направлении вдоль восточного откоса автомобильной дороги А-289 Краснодар — Славянск-на-Кубани — Темрюк — автомобильная дорога А-290 Новороссийск — Керчь на протяжении 480 м до поворота границы на юго-запад;

5) далее граница пересекает автомобильную дорогу А-289 Краснодар — Славянск-на-Кубани — Темрюк — автомобильная дорога А-290 Новороссийск — Керчь, проходит в северо-западном направлении на расстояние 580 м вдоль юго-западной стороны полосы отвода автомобильной дороги А-289 Краснодар — Славянск-на-Кубани — Темрюк — автомобильная дорога А-290 Новороссийск — Керчь и северо-восточной стороны естественного пруда до пересечения с автомобильной дорогой;

6) вдоль юго-западной стороны полосы отвода автомобильной дороги А-289 Краснодар — Славянск-на-Кубани — Темрюк — автомобильная дорога А-290 Новороссийск — Керчь в северо-западном направлении на расстояние 2600 м до линии электропередачи;

7) по линии электропередачи в западном направлении до лесополосы, в южном направлении на расстояние 185 м вдоль восточного ряда лесополосы,

поворачивая в восточном направлении, затем в южном направлении вдоль западной границы Красноармейского муниципального района до створа грунтовой дороги на полевой стан;

8) от створа грунтовой дороги на полевой стан по линии электропередачи вдоль северо-восточной стороны дороги на расстояние 460 м в юго-восточном направлении до пересечения с северо-восточной стороной дороги, ведущей в станицу Марьянская Красноармейского муниципального района;

9) от автомобильной дороги в юго-западном направлении на расстояние 725 м вдоль северо-западной границы Красноармейского муниципального района;

10) далее в северо-западном направлении на расстояние 80 м;

11) в юго-западном направлении на расстояние 950 м вдоль северо-западной границы до западного угла;

12) далее по высоковольтной линии электропередачи в юго-восточном направлении на расстояние 500 м до пересечения линии электропередачи со сбросным каналом рисовой системы, находящейся на повороте канала, в северо-западном направлении;

13) вдоль юго-восточной стороны грунтовой дороги, расположенной вдоль сбросного канала рисовой системы, в юго-западном направлении до северного откоса дамбы;

14) вдоль северного откоса дамбы в восточном направлении на расстояние 185 м до пересечения с северным откосом новой дамбы;

15) в юго-восточном направлении вдоль юго-восточного откоса старой дамбы к фарватеру реки Кубань до узловой точки 51\* (122\*).

4. Граница Красноармейского муниципального района по смежеству с муниципальным образованием Северский муниципальный район Краснодарского края (далее — Северский муниципальный район) проходит от узловой точки 51\* (122\*), расположенной на стыке границ Красноармейского муниципального района, Северского муниципального района и городского округа город Краснодар и

находящейся на расстоянии 3200 м южнее станицы Марьянской Красноармейского муниципального района и юго-западнее поселка Белозерный городского округа город Краснодар на середине реки Кубань, в западном направлении на расстояние 9750 м по середине реки Кубань до острова, огибая остров с южной стороны, и далее по середине реки Кубань до узловой точки 52\* (78\*).

5. Граница Красноармейского муниципального района по смежеству с муниципальным образованием Абинский муниципальный район Краснодарского края (далее — Абинский муниципальный район) проходит от узловой точки 52\* (78\*), расположенной на стыке границ Красноармейского муниципального района, Северского муниципального района, Абинского муниципального района и находящейся на расстоянии 3000 м юго-западнее станицы Марьянская Красноармейского муниципального района, 3900 м восточнее хутора Свердловский Абинского муниципального района, в северо-западном направлении, огибая остров с северной стороны, до Федоровского гидроузла, далее по старому руслу реки Кубань, пересекая магистральный канал, по середине реки Кубань до острова Богдасаровский и, огибая его с западной стороны, до острова Гадючий, по протоке с южной стороны острова Гадючий на середину реки Кубань, огибая безымянный остров с севера, до узловой точки 53\* (118\*).

6. Граница Красноармейского муниципального района по смежеству с муниципальным образованием Крымский муниципальный район Краснодарского края (далее — Крымский муниципальный район) проходит от узловой точки 53\* (118\*), расположенной на стыке границ Красноармейского муниципального района, Абинского муниципального района и Крымского муниципального района и находящейся на расстоянии 1000 м северо-восточнее хутора Сербин Славянского муниципального района, 200 м южнее хутора Тиховский Красноармейского муниципального района, 2000 м северо-западнее хутора Ленинский Абинского муниципального района на середине реки Кубань, в западном направлении на расстояние 600 м до точки 53'\* (77\*).

7. Граница Красноармейского муниципального района по смежеству со Славянским муниципальным районом проходит:

1) от узловой точки 53'\* (77\*), расположенной на стыке границ Красноармейского муниципального района, Крымского муниципального района и Славянского муниципального района и находящейся на расстоянии 600 м северо-восточнее хутора Сербин Славянского муниципального района, 450 м юго-западнее хутора Тиховский Красноармейского муниципального района, 2500 м северо-западнее хутора Ленинский Абинского муниципального района на середине реки Кубань и середине реки Протока, по середине реки Протока вниз по течению на расстояние 8200 м до узловой точки 102\* (125\*);

2) от узловой точки 102\* (125\*), расположенной на стыке границ Красноармейского муниципального района и Славянского муниципального района и находящейся на середине реки Протока на расстоянии 3000 м юго-восточнее стадиона на окраине поселка Совхозный Славянского муниципального района, 500 м северо-западнее водонапорной башни хутора Трудобеликовский Красноармейского муниципального района, далее на расстояние 7700 м по середине реки Протока до узловой точки 101\* (124\*);

3) от узловой точки 101\* (124\*), расположенной на стыке границ Красноармейского муниципального района, Калининского муниципального района и Славянского муниципального района, на расстояние 50600 м вниз по течению по середине реки Протока до узловой точки 32\* (62\*).

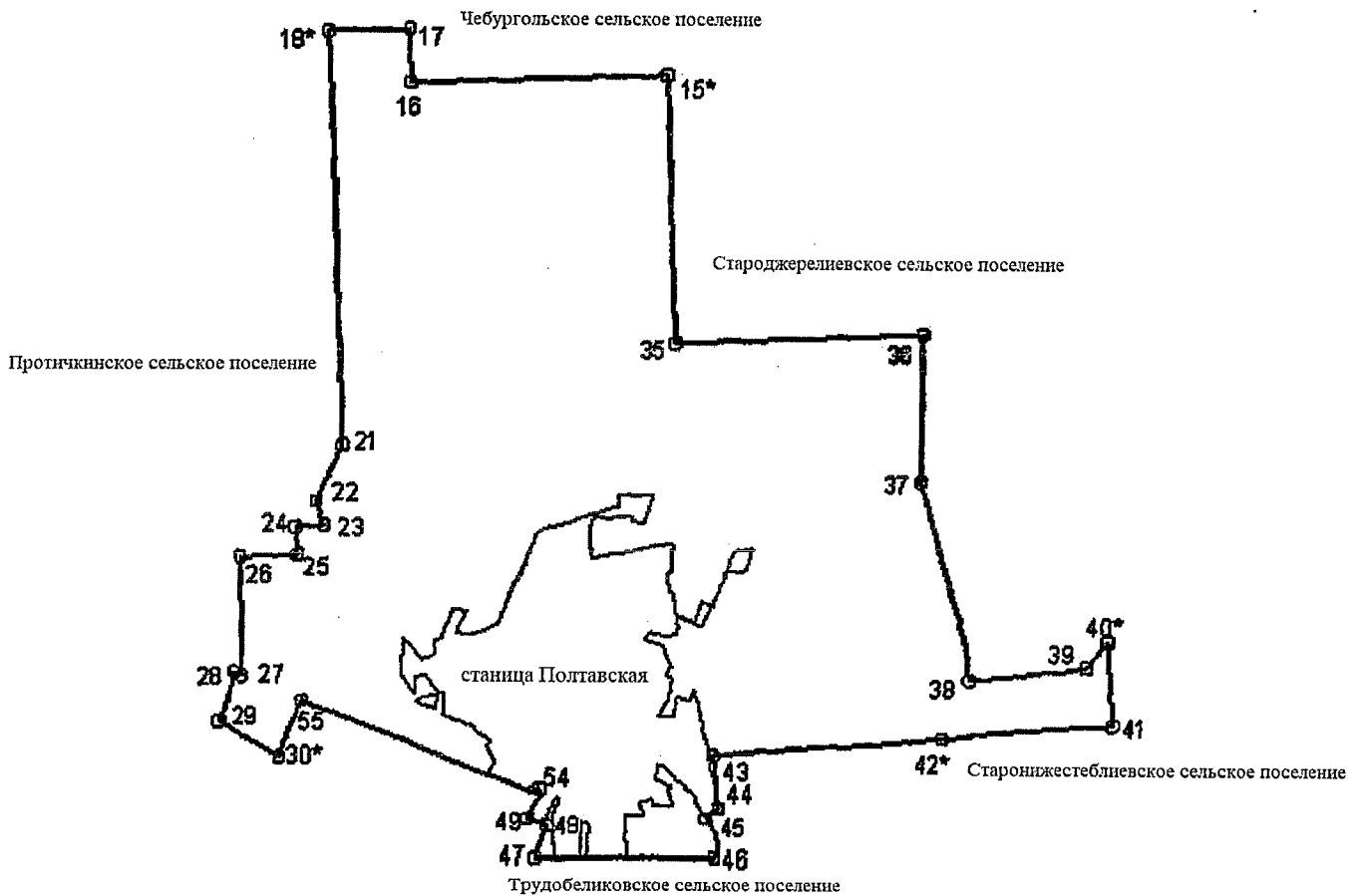
---

\* Узловые точки границ Красноармейского муниципального района."

Приложение 3  
к Закону Краснодарского края "О внесении изменений в Закон Краснодарского края "Об установлении границ муниципального образования Красноармейский район, наделении его статусом муниципального района, образовании в его составе муниципальных образований — сельских поселений — и установлении их границ"

"Приложение 3  
к Закону Краснодарского края "Об установлении границ муниципального образования Красноармейский муниципальный район Краснодарского края, наделении его статусом муниципального района, образовании в его составе муниципальных образований — сельских поселений — и установлении их границ"

**КАРТА-СХЕМА**  
**границ Полтавского сельского поселения**  
**Красноармейского муниципального района Краснодарского края**



Условные обозначения:

- 18\* - узловые точки и их номера
- 17 - промежуточные точки и их номера

Описание границ смежных территорий:

- Звено 18\* - 15\* земли Чибургольского сельского поселения
- Звено 15\* - 40\* земли Староджерелиевского сельского поселения
- Звено 40\* - 42\* земли Старонижестеблевского сельского поселения
- Звено 42\* - 30\* земли Трудобеликовского сельского поселения
- Звено 30\* - 18\* земли Протичкинского сельского поселения

Приложение 4  
к Закону Краснодарского края  
"О внесении изменений в Закон Краснодарского края "Об установлении границ муниципального образования Красноармейский район, наделении его статусом муниципального района, образовании в его составе муниципальных образований — сельских поселений — и установлении их границ"

"Приложение 4  
к Закону Краснодарского края  
"Об установлении границ муниципального образования Красноармейский муниципальный район Краснодарского края, наделении его статусом муниципального района, образовании в его составе муниципальных образований — сельских поселений — и установлении их границ"

### **Описание границ Полтавского сельского поселения Красноармейского муниципального района Краснодарского края**

1. Граница Полтавского сельского поселения Красноармейского муниципального района Краснодарского края (далее — Полтавское сельское поселение) по смежеству с Чебургольским сельским поселением Красноармейского муниципального района Краснодарского края (далее — Чебургольское сельское поселение) проходит:

1) от узловой точки 18\*, расположенной на стыке границ Полтавского сельского поселения, Протичкинского сельского поселения Красноармейского муниципального района Краснодарского края (далее — Протичкинское сельское поселение) и Чебургольского сельского поселения на восточном берегу распределительного канала у автомобильной дороги ст-ца Полтавская — ст-ца Чебургольская — ст-ца Гривенская, в восточном направлении на расстояние 1700 м по северному берегу распределительного канала К-1 до точки 17;



2) от точки 17 в южном направлении на расстояние 1156 м по восточному берегу распределительного канала до точки 16;

3) от точки 16 в восточном направлении на расстояние 5381 м по северному берегу распределительного канала К-1-1 до узловой точки 15\*, расположенной на стыке границ Полтавского сельского поселения, Чебургольского сельского поселения и Староджерелиевского сельского поселения Красноармейского муниципального района Краснодарского края (далее — Староджерелиевское сельское поселение) на пересечении с распределительным каналом Р-4.

2. Граница Полтавского сельского поселения по смежеству со Староджерелиевским сельским поселением проходит:

1) от узловой точки 15\* в южном направлении на расстояние 5800 м по западному берегу распределительного канала Р-4 до точки 35;

2) от точки 35 в восточном направлении на расстояние 5260 м по южному берегу распределительного канала Джерелиевского главного коллектора до точки 36;

3) от точки 36 в южном направлении на расстояние 3140 м по западному берегу распределительного канала Джерелиевского главного коллектора до точки 37;

4) от точки 37 в юго-восточном направлении на расстояние 4400 м по западному берегу распределительного канала Джерелиевского главного коллектора до точки 38;

5) от точки 38 в восточном направлении на расстояние 2480 м по южному берегу сбросного канала А-1-1 до точки 39;

6) от точки 39 в северо-восточном направлении на расстояние 830 м по юго-восточному берегу сбросного канала А-1-1 до узловой точки 40\*, расположенной на стыке границ Полтавского сельского поселения, Староджерелиевского сельского поселения и Старонижестеблиевского сельского поселения Красноармейского муниципального района Краснодарского края (далее — Старонижестеблиевское сельское поселение) и находящейся на расстоянии 1830 м юго-восточнее полосы отвода Северо-Кавказской железной дороги — филиала ОАО "РЖД".

3. Граница Полтавского сельского поселения по смежеству со Старонижестеблиевским сельским поселением проходит:

1) от узловой точки 40\* в южном направлении на расстояние 1801 м по западному берегу оросительного канала, пересекая канал, до точки 41;

2) от точки 41 в западном направлении на расстояние 3613 м по северному берегу коллекторного канала, далее по полосе отвода Северо-Кавказской железной дороги — филиала ОАО "РЖД" до узловой точки 42\*, расположенной на стыке границ Полтавского сельского поселения, Старонижестеблиевского сельского поселения и Трудобеликовского сельского поселения Красноармейского муниципального района Краснодарского края (далее — Трудобеликовское сельское поселение) на пересечении сбросных каналов и находящейся на расстоянии 58 м южнее полосы отвода Северо-Кавказской железной дороги — филиала ОАО "РЖД".

4. Граница Полтавского сельского поселения по смежеству с Трудобеликовским сельским поселением проходит:

1) от узловой точки 42\* в западном направлении на расстояние 4878 м по северному берегу сбросного канала, далее по северной полосе отвода Северо-Кавказской железной дороги — филиала ОАО "РЖД" до точки 43;

2) от точки 43 в южном направлении на расстояние 1142 м по западному берегу сбросного канала, по западной стороне полосы отвода автомобильной дороги Подъезд к ст-це Полтавская до точки 44;

3) от точки 44 в юго-западном направлении на расстояние 300 м по южному берегу сбросного канала до точки 45;

4) от точки 45 в юго-западном, юго-восточном направлениях на расстояние 974 м по правому берегу реки до точки 46;

5) от точки 46 в западном направлении на расстояние 4792 м по северному берегу сбросного канала, далее по южной стороне лесополосы в 1,5 м от крайнего ряда деревьев до точки 47;

6) от точки 47 в северо-восточном направлении на расстояние 1013 м по восточной полосе отвода Северо-Кавказской железной дороги — филиала ОАО "РЖД" до точки 48;

7) от точки 48 в северо-западном направлении на расстояние 420 м, пересекая полосу отвода Северо-Кавказской железной дороги — филиала ОАО "РЖД", по южной стороне полосы отвода полевой дороги до точки 49;

8) от точки 49 в северо-восточном направлении на расстояние 662 м по восточной стороне полосы отвода грунтовой дороги, далее по восточной стороне лесополосы в 1,5 м от крайнего ряда деревьев до точки 54;

9) от точки 54 в юго-западном, северо-западном направлениях на расстояние 5460 м по юго-западной стороне полосы отвода автомобильной дороги Подъезд к х. Протичка до точки 55;

10) от точки 55 в юго-западном направлении на расстояние 1270 м по восточной стороне полосы отвода полевой дороги до узловой точки 30\*, расположенной на стыке границ Полтавского сельского поселения, Трудобеликовского сельского поселения и Протичкинского сельского поселения на пересечении полевых дорог и находящейся на расстоянии 1260 м от автомобильной дороги Подъезд к х. Протичка.

5. Граница Полтавского сельского поселения по смежеству с Протичкинским сельским поселением проходит:

1) от узловой точки 30\* в северо-западном направлении на расстояние 1473 м по северной стороне полосы отвода полевой дороги до точки 29;

2) от точки 29 в северо-восточном направлении на расстояние 1064 м по восточной стороне полосы отвода полевой дороги до точки 28;

3) от точки 28 в юго-восточном направлении на расстояние 182 м по северо-восточной стороне полосы отвода автомобильной дороги Подъезд к х. Протичка до точки 27;

4) от точки 27 в северном направлении на расстояние 2550 м, пересекая канал, по восточному берегу сбросного канала Р-6-11 до точки 26;

5) от точки 26 в восточном направлении на расстояние 1188 м по южному берегу сбросного канала К-1-3-18 до точки 25;

6) от точки 25 в северном направлении на расстояние 583 м по восточному берегу канала К-1-18 до точки 24;

7) от точки 24 в восточном направлении на расстояние 584 м по южному берегу сбросного канала К-1-3-18 до точки 23;

8) от точки 23 в северо-западном направлении на расстояние 556 м по северо-восточному берегу сбросного канала до точки 22;

9) от точки 22 в северо-восточном направлении на расстояние 1302 м по юго-восточному берегу сбросного канала до точки 21;

10) от точки 21 в северном направлении на расстояние 8944 м по северо-восточному берегу сбросного канала К-1-3 до узловой точки 18\*.

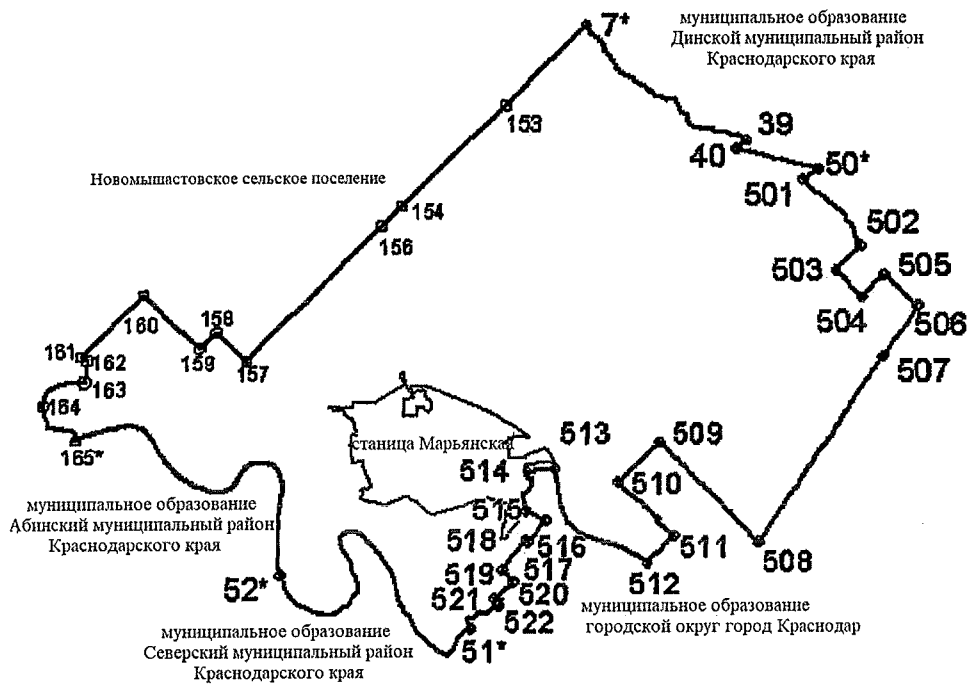
---

\* Узловые точки границ Полтавского сельского поселения."

Приложение 5  
к Закону Краснодарского края "О внесении изменений в Закон Краснодарского края "Об установлении границ муниципального образования Красноармейский район, наделении его статусом муниципального района, образовании в его составе муниципальных образований — сельских поселений — и установлении их границ"

"Приложение 5  
к Закону Краснодарского края "Об установлении границ муниципального образования Красноармейский муниципальный район Краснодарского края, наделении его статусом муниципального района, образовании в его составе муниципальных образований — сельских поселений — и установлении их границ"

**КАРТА-СХЕМА**  
**границ Марьянского сельского поселения**  
**Красноармейского муниципального района Краснодарского края**



Условные обозначения:

- 51\* - узловые точки и их номера
- 161 - промежуточные точки и их номера

Описание границ смежных территорий:

- Звено 7\* - 50\* - земли муниципального образования Динской муниципальный район Краснодарского края
- Звено 50\* - 51\* - земли муниципального образования городской округ город Краснодар
- Звено 51\* - 52\* - земли муниципального образования Северский муниципальный район Краснодарского края
- Звено 52\* - 165\* - земли муниципального образования Абинский муниципальный район Краснодарского края
- Звено 165\* - 7\* - земли Новомышастовского сельского поселения

Приложение 6  
к Закону Краснодарского края  
"О внесении изменений в Закон Краснодарского края "Об установлении границ муниципального образования Красноармейский район, наделении его статусом муниципального района, образовании в его составе муниципальных образований — сельских поселений — и установлении их границ"

"Приложение 6  
к Закону Краснодарского края  
"Об установлении границ муниципального образования Красноармейский муниципальный район Краснодарского края, наделении его статусом муниципального района, образовании в его составе муниципальных образований — сельских поселений — и установлении их границ"

### **Описание границ Марьянского сельского поселения Красноармейского муниципального района Краснодарского края**

1. Граница Марьянского сельского поселения Красноармейского муниципального района Краснодарского края (далее — Марьянское сельское поселение) по смежеству с муниципальное образование Динской муниципальный район Краснодарского края (далее — Динской муниципальный район) проходит:

1) от узловой точки 7\*, расположенной на стыке границ Марьянского сельского поселения, Новомышастовского сельского поселения Красноармейского муниципального района Краснодарского края (далее — Новомышастовское сельское поселение) и Динским муниципальным районом на южной стороне балки Сула на пересечении полевых дорог, в юго-восточном направлении на расстояние 6000 м по юго-западной стороне балки Сула через точки 8—38 до точки 39;

2) от точки 39 в юго-западном направлении на расстояние 324 м по северо-западной стороне лесополосы в 1,5 м от крайнего ряда деревьев до точки 40;

3) от точки 40 в юго-восточном направлении на расстояние 2100 м по юго-западной стороне полосы отвода полевой дороги через точки 41—49 до узловой точки 50\*, расположенной на стыке границ Марьянского сельского поселения и Динского муниципального района и муниципального образования городской округ город Краснодар Краснодарского края (далее — городской округ город Краснодар) и находящейся на южной стороне полосы отвода полевой дороги на расстоянии 5000 м юго-восточнее центра станции Воронцовская Динского муниципального района.

2. Граница Марьянского сельского поселения по смежеству с городским округом город Краснодар проходит:

1) от узловой точки 50\* в юго-западном направлении на расстояние 480 м по юго-восточной стороне полосы отвода полевой дороги до точки 501;

2) от точки 501 в юго-восточном направлении на расстояние 2300 м по северо-восточному берегу сбросного канала, далее по юго-западной границе городского округа город Краснодар до точки 502;

3) от точки 502 в юго-западном направлении на расстояние 900 м по северо-восточному берегу осушительного канала до точки 503;

4) от точки 503 в юго-восточном направлении на расстояние 1000 м по северо-восточному берегу осушительного канала до точки 504;

5) от точки 504 в северо-восточном направлении на расстояние 800 м по юго-восточной стороне лесополосы в 1,5 м от крайнего ряда деревьев до точки 505;

6) от точки 505 в юго-восточном направлении на расстояние 1200 м по юго-западной границе земель сельскохозяйственного назначения до точки 506;

7) от точки 506 в юго-западном направлении на расстояние 2000 м по северо-западному берегу осушительного канала до точки 507;

8) от точки 507 в юго-западном направлении на расстояние 4900 м по юго-восточной стороне лесополосы в 1,5 м от крайнего ряда деревьев до точки 508;

9) от точки 508 в северо-западном направлении на расстояние 3600 м по восточному берегу сбросного канала до точки 509;

10) от точки 509 в юго-западном направлении на расстояние 1530 м по северо-западному берегу оросительного канала до точки 510;

11) от точки 510 в юго-восточном направлении на расстояние 1400 м по юго-западному берегу оросительного канала, далее в юго-западном направлении на расстояние 100 м, далее в юго-восточном направлении на расстояние 540 м по юго-западному берегу оросительного канала до точки 511;

12) от точки 511 в юго-западном направлении на расстояние 915 м по юго-восточной стороне лесополосы в 1,5 м от крайнего ряда деревьев до точки 512;

13) от точки 512 в северо-западном направлении на расстояние 480 м по восточной стороне полосы отвода автомобильной дороги А-289 Краснодар — Славянск-на-Кубани — Темрюк — автомобильная дорога А-290 Новороссийск — Керчь, далее на расстояние 3180 м по юго-западной стороне полосы отвода автомобильной дороги А-289 Краснодар — Славянск-на-Кубани — Темрюк — автомобильная дорога А-290 Новороссийск — Керчь до точки 513;

14) от точки 513 в западном направлении на расстояние 750 м до точки 514;

15) от точки 514 в южном направлении на расстояние 185 м по восточной стороне лесополосы в 1,5 м от крайнего ряда деревьев, далее в восточном направлении на расстояние 100 м, далее в юго-западном, южном направлениях на расстояние 950 м до точки 515;

16) от точки 515 в юго-восточном направлении на расстояние 460 м по северо-восточной стороне полосы отвода полевой дороги до точки 516;

17) от точки 516 в юго-западном направлении на расстояние 725 м до точки 517;



18) от точки 517 в северо-западном направлении на расстояние 80 м до точки 518;

19) от точки 518 в юго-западном направлении на расстояние 950 м до точки 519;

20) от точки 519 в юго-восточном направлении на расстояние 430 м по северо-восточному берегу сбросного канала до точки 520;

21) от точки 520 в юго-западном направлении на расстояние 600 м до точки 521;

22) от точки 521 в восточном направлении на расстояние 185 м до точки 522;

23) от точки 522 в юго-западном направлении на расстояние 1400 м по юго-восточному откосу дамбы к фарватеру реки Кубань до узловой точки 51\*, расположенной на стыке границ Марьянского сельского поселения, муниципального образования Северский муниципальный район Краснодарского края (далее — Северский муниципальный район) и городского округа город Краснодар и находящейся на расстоянии 3200 м южнее станицы Марьянская Красноармейского муниципального района и юго-западнее поселка Белозерный городского округа город Краснодар на середине реки Кубань.

3. Граница Марьянского сельского поселения по смежеству с Северским муниципальным районом проходит от узловой точки 51\* в западном направлении на расстояние 9750 м по середине реки Кубань до острова, далее, огибая остров с южной стороны, по середине реки Кубань до узловой точки 52\*, расположенной на стыке границ Марьянского сельского поселения, Северского муниципального района и муниципального образования Абинский муниципальный район Краснодарского края (далее — Абинский муниципальный район) и находящейся на расстоянии 3000 м юго-западнее станицы Марьянская, 3900 м восточнее хутора Свердловский Абинского муниципального района на середине реки Кубань.

4. Граница Марьянского сельского поселения по смежеству с Абинским муниципальным районом проходит от узловой точки 52\* в северо-западном

направлении на расстояние 8850 м по середине реки Кубань до узловой точки 165\*, расположенной на стыке границ Марьянского сельского поселения, Абинского муниципального района и Новомышастовского сельского поселения на середине реки Кубань.

5. Граница Марьянского сельского поселения по смежеству с Новомышастовским сельским поселением проходит:

1) от узловой точки 165\* в северо-западном направлении на расстояние 1420 м от середины реки Кубань до вала, далее по южной стороне вала, пересекая вал, по северо-восточной стороне полосы отвода полевой дороги до точки 164;

2) от точки 164 в северном и северо-восточном направлениях на расстояние 1386 м по южной стороне полосы отвода полевой дороги до точки 163;

3) от точки 163 в северном направлении на расстояние 562 м по южной стороне полосы отвода полевой дороги до точки 162;

4) от точки 162 в северо-западном направлении на расстояние 213 м по юго-западному берегу канала до точки 161;

5) от точки 161 в северо-восточном направлении на расстояние 2208 м по северо-восточному берегу распределительного канала Р-2-2 до точки 160;

6) от точки 160 в юго-восточном направлении на расстояние 1983 м по юго-западному берегу распределительного канала Р-2-2 и юго-западному берегу сбросного канала С-0-1-1 до точки 159;

7) от точки 159 в северо-восточном направлении на расстояние 602 м по юго-восточному берегу сбросного канала до точки 158;

8) от точки 158 в юго-восточном направлении на расстояние 1054 м по юго-западному берегу сбросного канала С-0-1-1 до точки 157;

9) от точки 157 в северо-восточном направлении на расстояние 4943 м по северо-восточному берегу сбросного канала С-15, пересекая ерик Ангелинский, далее по северо-восточному берегу сбросного канала С-0-1-4, северо-восточному берегу межхозяйственного канала К-0-11 до точки 156;

10) от точки 156 в северо-восточном направлении на расстояние 1230 м по юго-восточному берегу межхозяйственного канала К-0-1, минуя точку 155, по юго-восточному берегу канала до точки 154;

11) от точки 154 в северо-восточном направлении на расстояние 2500 м по юго-восточной стороне лесополосы в 1,5 м от крайнего ряда деревьев до точки 153;

12) от точки 153 в северо-восточном направлении на расстояние 2918 м по юго-восточной стороне лесополосы в 1,5 м от крайнего ряда деревьев до узловой точки 7\*.

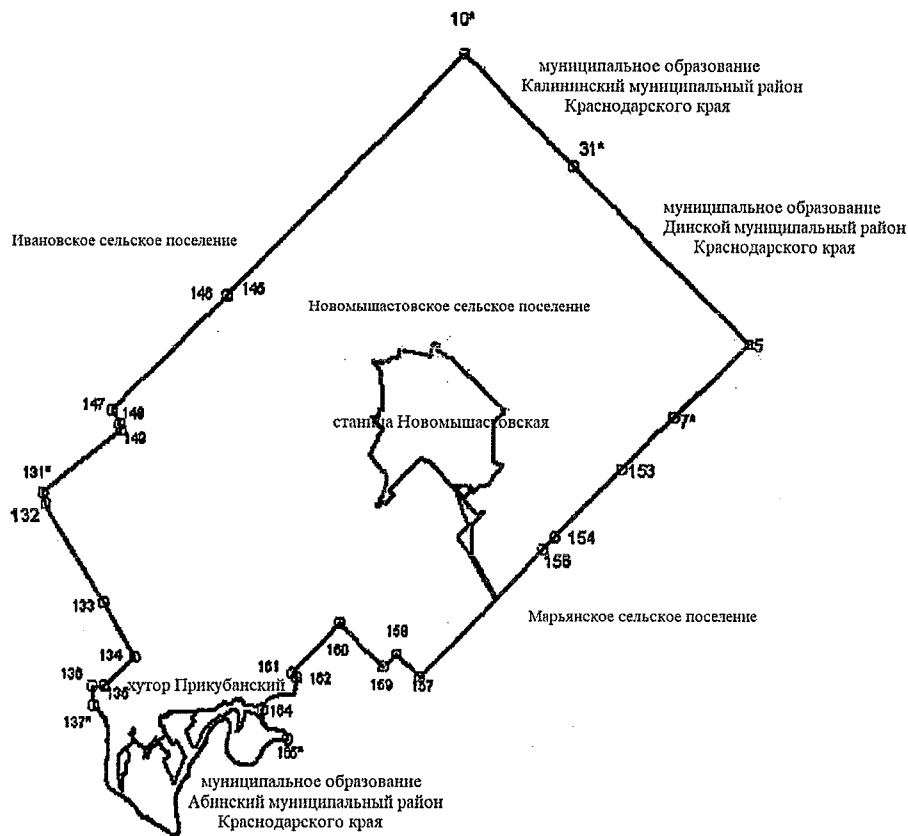
---

\* Узловые точки границ Марьянского сельского поселения."

Приложение 7  
к Закону Краснодарского края "О внесении изменений в Закон Краснодарского края "Об установлении границ муниципального образования Красноармейский район, наделении его статусом муниципального района, образовании в его составе муниципальных образований — сельских поселений — и установлении их границ"

"Приложение 7  
к Закону Краснодарского края "Об установлении границ муниципального образования Красноармейский муниципальный район Краснодарского края, наделении его статусом муниципального района, образовании в его составе муниципальных образований — сельских поселений — и установлении их границ"

**КАРТА-СХЕМА**  
**границ Новомышастовского сельского поселения**  
**Красноармейского муниципального района Краснодарского края**



**Условные обозначения:**

- 10\* - узловые точки и их номера
- 134 - промежуточные точки и их номера

**Описание границ смежных территорий:**

- Звено 10\* - 31\* - земли муниципального образования Калининский муниципальный район Краснодарского края
- Звено 31\* - 7\* - земли муниципального образования Динской муниципальный район Краснодарского края
- Звено 7\* - 165\* - земли Марьянского сельского поселения
- Звено 165\* - 137\* - земли муниципального образования Абинский муниципальный район Краснодарского края
- Звено 137\* - 131\* - земли Октябрьского сельского поселения
- Звено 137\* - 10\* - земли Ивановского сельского поселения

Приложение 8  
к Закону Краснодарского края  
"О внесении изменений в Закон Краснодарского края "Об установлении границ муниципального образования Красноармейский район, наделении его статусом муниципального района, образовании в его составе муниципальных образований — сельских поселений — и установлении их границ"

"Приложение 8  
к Закону Краснодарского края  
"Об установлении границ муниципального образования Красноармейский муниципальный район Краснодарского края, наделении его статусом муниципального района, образовании в его составе муниципальных образований — сельских поселений — и установлении их границ"

### **Описание границ Новомышастовского сельского поселения Красноармейского муниципального района Краснодарского края**

1. Граница Новомышастовского сельского поселения Красноармейского муниципального района Краснодарского края (далее — Новомышастовское сельское поселение) по смежеству с муниципальным образованием Калининский муниципальный район Краснодарского края (далее — Калининский муниципальный район) проходит от узловой точки 10\*, расположенной на стыке границ Ивановского сельского поселения Красноармейского муниципального района Краснодарского края (далее — Ивановское сельское поселение), Новомышастовского сельского поселения и Калининского муниципального района, в юго-восточном направлении на расстояние 5000 м по северо-восточной стороне лесополосы в 1,5 м от крайнего ряда деревьев через точки 9—1 до узловой точки 31\*, расположенной на стыке границ муниципального образования Крас-

ноармейский муниципальный район Краснодарского края (далее — Красноармейский муниципальный район), Калининского муниципального района и муниципального образования Динской муниципальный район Краснодарского края (далее — Динской муниципальный район) и находящейся на расстоянии 4500 м юго-западнее станицы Андреевская Калининского муниципального района на стыке лесополос.

2. Граница Новомышастовского сельского поселения по смежеству с Динским муниципальным районом проходит:

1) от узловой точки 31\* в юго-восточном направлении на расстояние 8000 м по юго-восточной стороне лесополосы в 1,5 м от крайнего ряда деревьев до точки 5;

2) от точки 5 в юго-западном направлении на расстояние 2600 м по юго-восточной стороне лесополосы в 1,5 м от крайнего ряда деревьев, далее, пересекая балку Сула, по дамбе через точку 6 до узловой точки 7\*, расположенной на стыке границ Новомышастовского сельского поселения, Марьянского сельского поселения Красноармейского муниципального района Краснодарского края (далее — Марьянское сельское поселение) и Динского муниципального района на южной стороне балки Сула на пересечении полевых дорог.

3. Граница Новомышастовского сельского поселения по смежеству с Марьянским сельским поселением проходит:

1) от узловой точки 7\* в юго-западном направлении на расстояние 2918 м по юго-восточной стороне лесополосы в 1,5 м от крайнего ряда деревьев до точки 153;

2) от точки 153 в юго-западном направлении на расстояние 2500 м по юго-восточной стороне лесополосы в 1,5 м от крайнего ряда деревьев до точки 154;

3) от точки 154 в юго-западном направлении на расстояние 1230 м по юго-восточному берегу сбросного канала, далее по юго-восточному берегу межхозяйственного канала К-0-1 через точку 155 до точки 156;

4) от точки 156 в юго-западном направлении на расстояние 4943 м по северо-восточному берегу межхозяйственного канала К-0-11, далее по северо-восточному берегу сбросного канала С-0-1-4, пересекая ерик Ангелинский, по северо-восточному берегу сбросного канала С-15 до точки 157;

5) от точки 157 в северо-западном направлении на расстояние 1054 м по юго-западному берегу сбросного канала С-0-1-1 до точки 158;

6) от точки 158 в юго-западном направлении на расстояние 602 м по юго-восточному берегу сбросного канала до точки 159;

7) от точки 159 в северо-западном направлении на расстояние 1983 м по юго-западному берегу сбросного канала С-0-1-1, распределительного канала Р-2-2 до точки 160;

8) от точки 160 в юго-западном направлении на расстояние 2208 м по северо-восточному берегу распределительного канала Р-2-2 до точки 161;

9) от точки 161 в юго-восточном направлении на расстояние 213 м по юго-западному берегу распределительного канала, далее по западной стороне полосы отвода полевой дороги до точки 162;

10) от точки 162 в южном направлении на расстояние 562 м по западной стороне полосы отвода полевой дороги до точки 163;

11) от точки 163 в юго-западном и южном направлениях на расстояние 1386 м по западной стороне полосы отвода полевой дороги до точки 164;

12) от точки 164 в юго-восточном направлении на расстояние 1420 м по юго-западной стороне полосы отвода полевой дороги, пересекая вал, далее по правому берегу реки Кубань до узловой точки 165\*, расположенной на середине реки Кубань на стыке границ Новомышастовского сельского поселения, Марьянского сельского поселения и муниципального образования Абинский муниципальный район Краснодарского края (далее — Абинский муниципальный район).

4. Граница Новомышастовского сельского поселения по смежеству с Абинским муниципальным районом проходит от узловой точки 165\* в юго-западном и северо-западном направлениях на расстояние 13790 м по середине реки Кубань, огибая остров с северной стороны, до Федоровского гидроузла, далее по

старому руслу реки Кубань, за Федоровским гидроузлом — по середине реки Кубань до узловой точки 137\*, расположенной на стыке границ Новомышастовского сельского поселения, Октябрьского сельского поселения Красноармейского муниципального района Краснодарского края (далее — Октябрьское сельское поселение) и Абинского муниципального района на середине реки Кубань.

5. Граница Новомышастовского сельского поселения по смежеству с Октябрьским сельским поселением проходит:

1) от узловой точки 137\* в северном направлении на расстояние 678 м по восточной стороне полосы отвода полевой дороги до точки 136;

2) от точки 136 в восточном и северо-восточном направлениях на расстояние 1746 м по южной стороне полосы отвода полевой дороги через точку 135 до точки 134;

3) от точки 134 в северо-западном направлении на расстояние 2023 м по западному берегу магистрального канала до точки 133;

4) от точки 133 в северо-западном направлении на расстояние 3600 м по западному берегу магистрального канала до точки 132;

5) от точки 132 в северо-западном направлении на расстояние 414 м по западному берегу магистрального канала до узловой точки 131\*, расположенной на стыке границ Новомышастовского сельского поселения, Октябрьского сельского поселения и Ивановского сельского поселения на западном берегу магистрального канала.

6. Граница Новомышастовского сельского поселения по смежеству с Ивановским сельским поселением проходит:

1) от узловой точки 131\* в северо-восточном направлении на расстояние 3168 м, пересекая магистральный канал, далее по юго-восточному берегу сбросного канала, пересекая ерик Ангелинский, до точки 149;

2) от точки 149 в северо-западном направлении на расстояние 693 м по правому берегу ерика Ангелинский через точку 148 до точки 147;

3) от точки 147 в северо-восточном направлении на расстояние 5148 м по северо-восточному берегу сбросного канала до точки 146;



4) от точки 146 в северо-восточном направлении на расстояние 92 м, пересекая автомобильную дорогу А-289 Краснодар — Славянск-на-Кубани — Темрюк — автомобильная дорога А-290 Новороссийск — Керчь, до точки 145;

5) от точки 145 в северо-восточном направлении на расстояние 10700 м по юго-восточному берегу дренажного канала, далее по юго-восточной стороне полосы отвода полевой дороги до узловой точки 10\*.

---

\* Узловые точки границ Новомышастовского сельского поселения."

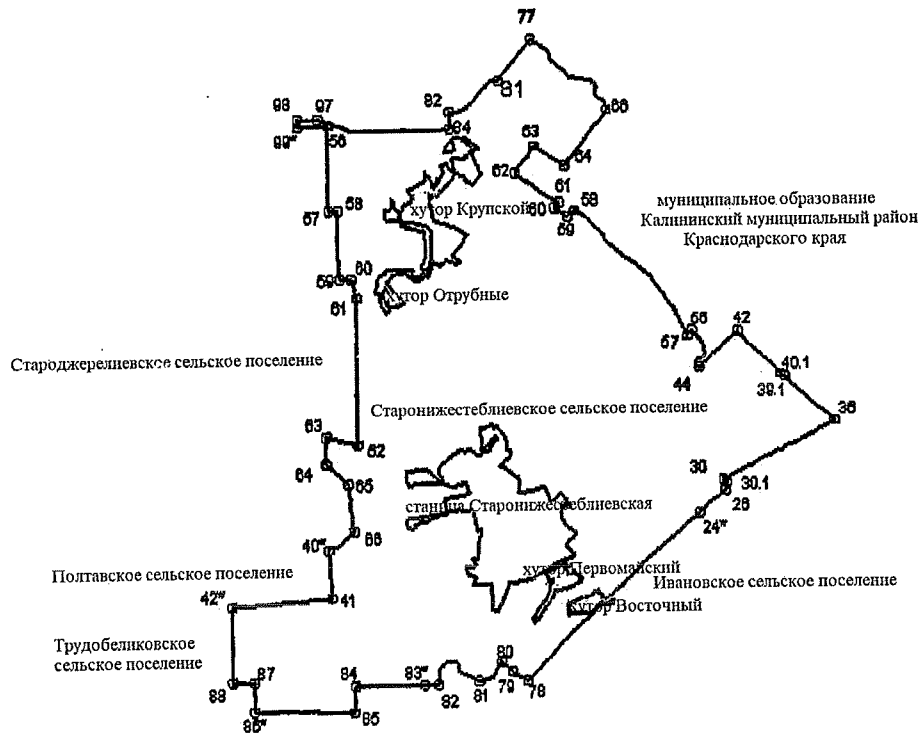
Приложение 9

к Закону Краснодарского края "О внесении изменений в Закон Краснодарского края "Об установлении границ муниципального образования Красноармейский район, наделении его статусом муниципального района, образовании в его составе муниципальных образований — сельских поселений — и установлении их границ"

"Приложение 9

к Закону Краснодарского края "Об установлении границ муниципального образования Красноармейский муниципальный район Краснодарского края, наделении его статусом муниципального района, образовании в его составе муниципальных образований — сельских поселений — и установлении их границ"

**КАРТА-СХЕМА**  
**границ Старонижестеблиевского сельского поселения**  
**Красноармейского муниципального района Краснодарского края**



Условные обозначения:

- 36\* - узловые точки и их номера
- 56 - промежуточные точки и их номера

Описание границ смежных территорий:

- Звено 99\* - 24\* - земли муниципального образования Калининский муниципальный район Краснодарского края
- Звено 24\* - 83\* - земли Ивановского сельского поселения
- Звено 83\* - 86\* - земли Октябрьского сельского поселения
- Звено 86\* - 42\* - земли Трудобеликовского сельского поселения
- Звено 42\* - 40\* - земли Полтавского сельского поселения
- Звено 40\* - 99\* - земли Староджершевского сельского поселения

Приложение 10  
к Закону Краснодарского края  
"О внесении изменений в Закон Краснодарского края "Об установлении границ муниципального образования Красноармейский район, наделении его статусом муниципального района, образовании в его составе муниципальных образований — сельских поселений — и установлении их границ"

"Приложение 10  
к Закону Краснодарского края  
"Об установлении границ муниципального образования Красноармейский муниципальный район Краснодарского края, наделении его статусом муниципального района, образовании в его составе муниципальных образований — сельских поселений — и установлении их границ"

### **Описание границ Старонижестеблиевского сельского поселения Красноармейского муниципального района Краснодарского края**

1. Граница Старонижестеблиевского сельского поселения Красноармейского муниципального района Краснодарского края (далее — Старонижестеблиевское сельское поселение) по смежеству с муниципальным образованием Калининский муниципальный район Краснодарского края (далее — Калининский муниципальный район) проходит:

1) от узловой точки 99\*, расположенной на стыке границ Старонижестеблиевского сельского поселения, Калининского муниципального района и Староджерелиевского сельского поселения Красноармейского муниципального района Краснодарского края (далее — Староджерелиевское сельское поселение) у сбросного канала, в северном направлении на расстояние 270 м по западному берегу сбросного канала, пересекая сбросной канал, до точки 98;

2) от точки 98 в восточном направлении на расстояние 700 м по южному берегу сбросного канала до точки 97;

3) от точки 97 в юго-восточном направлении на расстояние 4820 м по юго-западному берегу сбросного канала через точки 96—85 до точки 84;

4) от точки 84 в северном направлении на расстояние 620 м по восточному берегу сбросного канала через точку 83 до точки 82;

5) от точки 82 в северо-восточном направлении на расстояние 2300 м по середине ерика Ангелинский до точки 81;

6) от точки 81 в северо-восточном направлении на расстояние 2000 м по восточному берегу осушительного канала ОК-6 через точки 80—78 до точки 77;

7) от точки 77 в юго-восточном направлении на расстояние 4000 м по южному берегу магистрального осушительного канала через точки 76—67 до точки 66;

8) от точки 66 в юго-западном направлении на расстояние 2600 м по западному берегу сбросного канала через точку 65 до точки 64;

9) от точки 64 в северо-западном направлении на расстояние 1300 м по северо-восточному берегу распределительного канала (Р-3) до точки 63;

10) от точки 63 в юго-западном направлении на расстояние 1200 м по северо-западному берегу сбросного канала до точки 62;

11) от точки 62 в юго-восточном направлении на расстояние 2000 м по юго-западному берегу сбросного коллектора до точки 61;

12) от точки 61 в юго-западном направлении на расстояние 265 м, пересекая канал Понурский, до точки 60;

13) от точки 60 в юго-восточном направлении на расстояние 527 м по юго-западному берегу канала Понурский до точки 59;

14) от точки 59 в северо-восточном направлении на расстояние 360 м по юго-восточному берегу канала Понурский до точки 58;

15) от точки 58 в юго-восточном направлении на расстояние 6000 м по правой стороне балки Косатая до точки 57;

16) от точки 57 в северо-восточном направлении на расстояние 230 м к балке Косатая до точки 56;

17) от точки 56 в юго-восточном направлении на расстояние 1835 м по правой стороне балки Косатая через точки 55—45 до точки 44;

18) от точки 44 в северо-восточном направлении на расстояние 2000 м по северо-западному берегу магистрального канала Понурский через точку 43 до точки 42;

19) от точки 42 в юго-восточном направлении на расстояние 2500 м по юго-западному берегу осушительного канала через точки 41 и 40 до точки 40.1;

20) от точки 40.1 в юго-восточном направлении на расстояние 30 м, пересекая полосу отвода автомобильной дороги г. Тимашевск — ст-ца Полтавская (38 км + 300 м), до точки 39.1;

21) от точки 39.1 в юго-восточном направлении на расстояние 2370 м по юго-западной стороне лесополосы в 1,5 м от крайнего ряда деревьев через точки 39—37 до точки 36;

22) от точки 36 в юго-западном направлении на расстояние 4900 м, далее по северо-западной стороне полосы отвода Северо-Кавказской железной дороги — филиала ОАО "РЖД" через точки 35—31 до точки 30;

23) от точки 30 в юго-восточном направлении на расстояние 70 м, пересекая полосу отвода Северо-Кавказской железной дороги — филиала ОАО "РЖД", до точки 30.1;

24) от точки 30.1 в юго-восточном направлении по западному берегу магистрального канала Понурский через точки 29—27 до точки 26;

25) от точки 26 в юго-западном направлении на расстояние 1000 м по юго-восточному берегу магистрального канала Понурский через точку 25 до узловой точки 24\*, расположенной на стыке границ Старонижестеблиевского сельского поселения, Калининского муниципального района и Ивановского сельского поселения Красноармейского муниципального района Краснодарского края (далее — Ивановское сельское поселение) и находящейся у основания вала магистрального канала Понурский.

2. Граница Старонижестеблиевского сельского поселения по смежеству с Ивановским сельским поселением проходит:

1) от узловой точки 24\* в юго-западном направлении на расстояние 8719 м по юго-восточному берегу канала до точки 78;

2) от точки 78 в северо-западном направлении на расстояние 1558 м, пересекая магистральный канал Понурский, по северному берегу сбросного канала, через точку 79, пересекая ерик Ангелинский, до точки 80;

3) от точки 80 в юго-западном направлении, далее в северо-западном и южном направлениях на расстояние 3632 м по правому берегу ерика Ангелинский через точку 81 до точки 82;

4) от точки 82 в западном направлении на расстояние 481 м по северному берегу сбросного канала, пересекая магистральный канал, до узловой точки 83\*, расположенной на стыке границ Старонижестеблиевского сельского поселения, Ивановского сельского поселения и Октябрьского сельского поселения Красноармейского муниципального района Краснодарского края (далее — Октябрьского сельское поселение) и находящейся на расстоянии 40 м западнее магистрального канала у группового сбросного канала.

3. Граница Старонижестеблиевского сельского поселения по смежеству с Октябрьским сельским поселением проходит:

1) от узловой точки 83\* в западном направлении на расстояние 2520 м по северному берегу группового сбросного канала до точки 84;

2) от точки 84 в южном направлении на расстояние 1007 м по западному берегу оросительного канала до точки 85;

3) от точки 85 в западном направлении на расстояние 3651 м по южному берегу распределительного канала Р-0-2, пересекая канал ДК-6, до узловой точки 86\*, расположенной на стыке границ Старонижестеблиевского сельского поселения, Октябрьского сельского поселения и Трудобеликовского сельского поселения Красноармейского муниципального района Краснодарского края (далее — Трудобеликовское сельское поселение) на пересечении каналов рисовой системы.

4. Граница Старонижестеблиевского сельского поселения по смежеству с Трудобеликовским сельским поселением проходит:

1) от узловой точки 86\* в северном направлении на расстояние 1152 м по западному берегу канала до точки 87;

2) от точки 87 в западном направлении на расстояние 748 м по южному берегу сбросного канала до точки 88;

3) от точки 88 в северном направлении на расстояние 2792 м по западному берегу канала до узловой точки 42\*, расположенной на стыке границ Старонижестеблиевского сельского поселения, Трудобеликовского сельского поселения и Полтавского сельского поселения Красноармейского муниципального района Краснодарского края (далее — Полтавское сельское поселение) и находящейся на пересечении сбросных каналов на расстоянии 58 м южнее полосы отвода Северо-Кавказской железной дороги — филиала ОАО "РЖД".

5. Граница Старонижестеблиевского сельского поселения по смежеству с Полтавским сельским поселением проходит:

1) от узловой точки 42\* в северо-восточном направлении на расстояние 3613 м по северному берегу коллекторного канала вдоль полосы отвода Северо-Кавказской железной дороги — филиала ОАО "РЖД" до точки 41;

2) от точки 41 в северном направлении на расстояние 1801 м, пересекая канал, по западному берегу оросительного канала до узловой точки 40\*, расположенной на стыке границ Старонижестеблиевского сельского поселения, Полтавского сельского поселения и Староджерелиевского сельского поселения и находящейся на расстоянии 1830 м от полосы отвода Северо-Кавказской железной дороги — филиала ОАО "РЖД" на пересечении каналов рисовой системы.

6. Граница Старонижестеблиевского сельского поселения по смежеству со Староджерелиевским сельским поселением проходит:

1) от узловой точки 40\* в северо-восточном направлении на расстояние 880 м по восточному берегу распределительного канала А-1-1 до точки 66;

2) от точки 66 в северо-западном направлении на расстояние 2300 м по восточному берегу магистрального канала, пересекая магистральный канал, до точки 65;

3) от точки 65 в северо-западном направлении на расстояние 1100 м по восточному берегу магистрального канала до точки 64;

4) от точки 64 в северном направлении на расстояние 1000 м по восточному берегу канала Р-3 до точки 63;

5) от точки 63 в юго-восточном направлении на расстояние 1180 м по южному берегу канала до точки 62;

6) от точки 62 в северном направлении на расстояние 5620 м по восточному берегу канала Р-3 до точки 61;

7) от точки 61 в северо-западном направлении на расстояние 760 м по восточному берегу канала Р-3 до точки 60;

8) от точки 60 в западном направлении на расстояние 40 м по северному берегу канала Р-3 до точки 59;

9) от точки 59 в северном направлении на расстояние 1800 м по восточному берегу сбросного канала до точки 58;

10) от точки 58 в западном направлении на расстояние 280 м по северному берегу сбросного канала до точки 57;

11) от точки 57 в северном направлении на расстояние 3200 м по восточному берегу сбросного канала до точки 56;

12) от точки 56 в западном направлении на расстояние 1049 м по северному берегу сбросного канала до узловой точки 99\*.

---

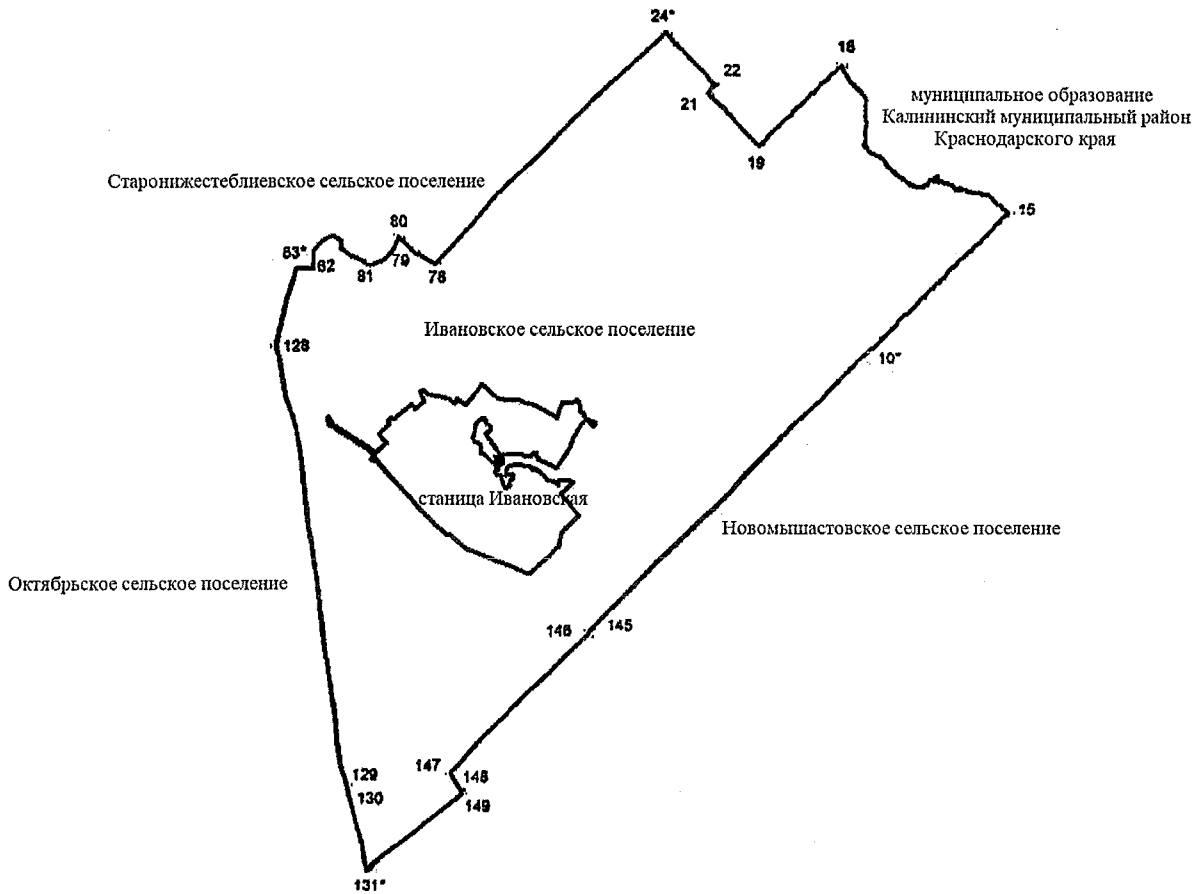
\* Узловые точки границ Старонижестеблиевского сельского поселения."



Приложение 11  
к Закону Краснодарского края "О внесении изменений в Закон Краснодарского края "Об установлении границ муниципального образования Красноармейский район, наделении его статусом муниципального района, образовании в его составе муниципальных образований — сельских поселений — и установлении их границ"

"Приложение 11  
к Закону Краснодарского края "Об установлении границ муниципального образования Красноармейский муниципальный район Краснодарского края, наделении его статусом муниципального района, образовании в его составе муниципальных образований — сельских поселений — и установлении их границ"

**КАРТА-СХЕМА**  
**границ Ивановского сельского поселения**  
**Красноармейского муниципального района Краснодарского края**



Условные обозначения:

15\* - узловые точки и их номера  
77 - промежуточные точки и их номера

Описание границ смежных территорий:

Звено 24\* - 10\* - земли муниципального образования Калининский муниципальный район Краснодарского края  
Звено 10\* - 131\* - земли Новомышастовского сельского поселения  
Звено 131\* - 83\* - земли Октябрьского сельского поселения  
Звено 83\* - 24\* - земли Старонизестеблевского сельского поселения

Приложение 12  
к Закону Краснодарского края  
"О внесении изменений в Закон Краснодарского края "Об установлении границ муниципального образования Красноармейский район, наделении его статусом муниципального района, образовании в его составе муниципальных образований — сельских поселений — и установлении их границ"

"Приложение 12  
к Закону Краснодарского края  
"Об установлении границ муниципального образования Красноармейский муниципальный район Краснодарского края, наделении его статусом муниципального района, образовании в его составе муниципальных образований — сельских поселений — и установлении их границ"

### **Описание границ Ивановского сельского поселения Красноармейского муниципального района Краснодарского края**

1. Граница Ивановского сельского поселения Красноармейского муниципального района Краснодарского края (далее — Ивановское сельское поселение) по смежеству с муниципальным образованием Калининский муниципальный район Краснодарского края (далее — Калининский муниципальный район) проходит:

1) от узловой точки 24\*, расположенной на стыке границ Ивановского сельского поселения, Старонижестеблиевского сельского поселения Красноармейского муниципального района Краснодарского края (далее — Старонижестеблиевское сельское поселение) и Калининского муниципального района у гидротехнического сооружения магистрального канала, в юго-восточном направлении на расстояние 2000 м по северо-восточному берегу оросительного канала через точку 23 до точки 22;

2) от точки 22 в юго-западном направлении на расстояние 270 м по юго-восточному берегу оросительного канала до точки 21;

3) от точки 21 в юго-восточном направлении на расстояние 2000 м по юго-западному берегу оросительного канала через точку 20 до точки 19;

4) от точки 19 в северо-восточном направлении на расстояние 3000 м по восточному берегу оросительного канала рисовой системы через точки 18 и 17 до точки 16 (середина балки в районе юго-западной окраины села Гришковское Калининского муниципального района);

5) от точки 16 в юго-восточном направлении на расстояние 7000 м по середине балки Косатая до точки 15;

6) от точки 15 в юго-западном направлении на расстояние 5000 м по северо-западной стороне полосы отвода полевой дороги через точки 14—11 до узловой точки 10\*, расположенной на стыке границ Ивановского сельского поселения, Новомышастовского сельского поселения Красноармейского муниципального района Краснодарского края (далее — Новомышастовское сельское поселение) и Калининского муниципального района на северо-западной стороне полосы отвода полевой дороги.

2. Граница Ивановского сельского поселения по смежеству с Новомышастовским сельским поселением проходит:

1) от узловой точки 10\* в юго-западном направлении на расстояние 10700 м по юго-восточной стороне полосы отвода полевой дороги, далее по юго-восточному берегу дренажного канала до точки 145;

2) от точки 145 в юго-западном направлении на расстояние 92 м, пересекая полосу отвода автомобильной дороги А-289 Краснодар — Славянск-на-Кубани — Темрюк — автомобильная дорога А-290 Новороссийск — Керчь, до точки 146;

3) от точки 146 в юго-западном направлении на расстояние 5148 м по северо-восточному берегу сбросного канала до точки 147;

4) от точки 147 в юго-восточном направлении на расстояние 693 м по правому берегу ерика Ангелинский через точку 148 до точки 149;

5) от точки 149 в юго-западном направлении на расстояние 3168 м, пересекая ерик Ангелинский, по юго-восточному берегу сбросного канала, пересекая магистральный канал, через точку 130 до узловой точки 131\*, расположенной на стыке границ Ивановского сельского поселения, Новомышастовского сельского поселения и Октябрьского сельского поселения Красноармейского муниципального района Краснодарского края (далее — Октябрьское сельское поселение) на западном берегу магистрального канала.

3. Граница Ивановского сельского поселения по смежеству с Октябрьским сельским поселением проходит:

1) от узловой точки 131\* в северо-западном направлении на расстояние 2028 м по юго-западному берегу магистрального канала до точки 130;

2) от точки 130 в северо-западном направлении на расстояние 880 м по юго-западному берегу магистрального канала до точки 129;

3) от точки 129 в северо-западном направлении на расстояние 10342 м по юго-западному берегу магистрального канала до точки 128;

4) от точки 128 в северо-восточном направлении на расстояние 2135 м по юго-западному берегу магистрального канала до узловой точки 83\*, расположенной на стыке границ Ивановского сельского поселения, Октябрьского сельского поселения, Старонижестеблиевского сельского поселения и находящейся на расстоянии 40 м западнее берега магистрального канала.

4. Граница Ивановского сельского поселения по смежеству со Старонижестеблиевским сельским поселением проходит:

1) от узловой точки 83\* в восточном направлении на расстояние 481 м, пересекая магистральный канал, по северному берегу сбросного канала до точки 82;

2) от точки 82 в северном направлении, далее в северо-восточном и юго-восточном направлениях на расстояние 3632 м по правому берегу ерика Ангелинский, минуя точку 81, до точки 80;

3) от точки 80 в юго-восточном направлении на расстояние 1558 м, пересекая ерик Ангелинский, минуя точку 79, по северному берегу сбросного канала Джерелиевского главного коллектора, пересекая магистральный канал Понурский, до точки 78;

4) от точки 78 в северо-восточном направлении на расстояние 8719 м по юго-восточному берегу магистрального канала Понурский до узловой точки 24\*.

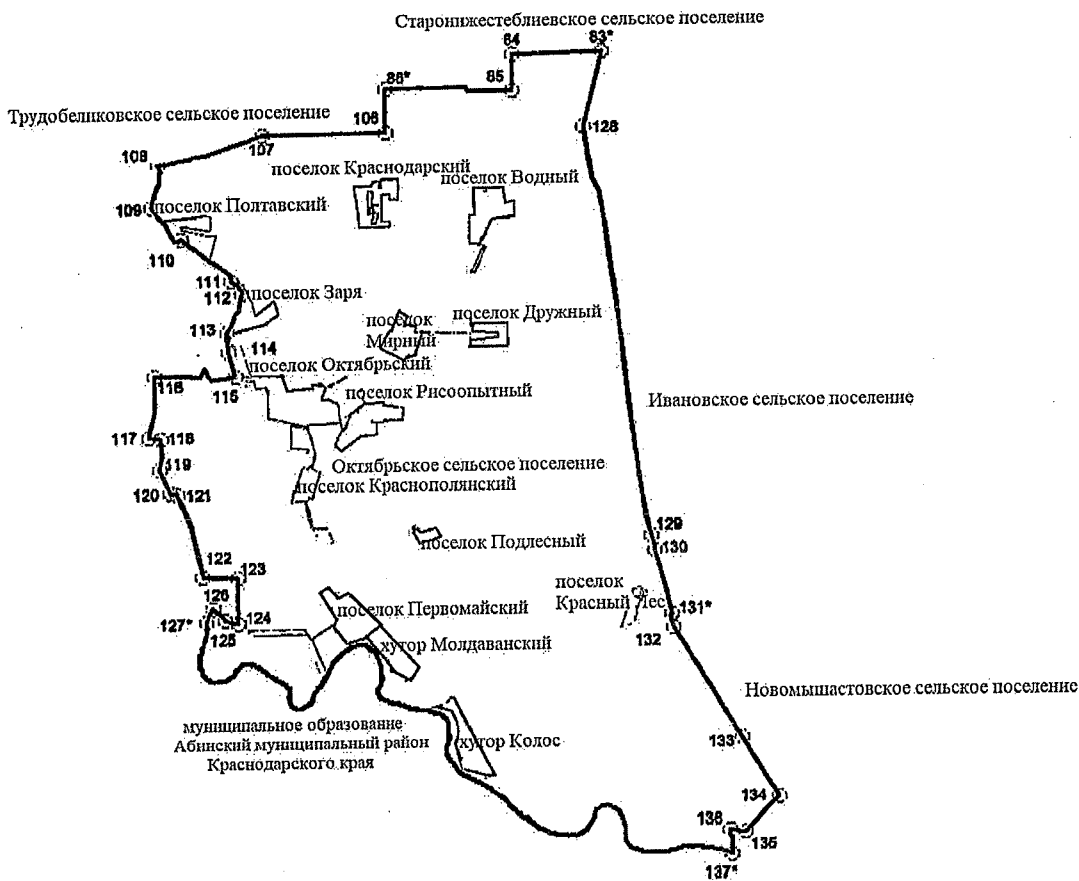
---

\* Узловые точки границ Ивановского сельского поселения."

Приложение 13  
к Закону Краснодарского края "О внесении изменений в Закон Краснодарского края "Об установлении границ муниципального образования Красноармейский район, наделении его статусом муниципального района, образовании в его составе муниципальных образований — сельских поселений — и установлении их границ"

"Приложение 13  
к Закону Краснодарского края "Об установлении границ муниципального образования Красноармейский муниципальный район Краснодарского края, наделении его статусом муниципального района, образовании в его составе муниципальных образований — сельских поселений — и установлении их границ"

**КАРТА-СХЕМА**  
**границ Октябрьского сельского поселения**  
**Красноармейского муниципального района Краснодарского края**



Условные обозначения:

86\* - узловые точки и их номера  
85 - промежуточные точки и их номера

Описание границ смежных территорий:

Звено 86\* - 83\* - земли Старонийестеблиевского сельского поселения  
Звено 83\* - 131\* - земли Ивановского сельского поселения  
Звено 131\* - 137\* - земли Новомышастовского сельского поселения  
Звено 137\* - 127\* - земли муниципального образования Абинский муниципальный район Краснодарского края  
Звено 127\* - 86\* - земли Трудобеликовского сельского поселения

#### Приложение 14

к Закону Краснодарского края

"О внесении изменений в Закон Краснодарского края "Об установлении границ муниципального образования Красноармейский район, наделении его статусом муниципального района, образовании в его составе муниципальных образований — сельских поселений — и установлении их границ"

#### "Приложение 14

к Закону Краснодарского края

"Об установлении границ муниципального образования Красноармейский муниципальный район Краснодарского края, наделении его статусом муниципального района, образовании в его составе муниципальных образований — сельских поселений — и установлении их границ"

### **Описание границ Октябрьского сельского поселения Красноармейского муниципального района Краснодарского края**

1. Граница Октябрьского сельского поселения Красноармейского муниципального района Краснодарского края (далее — Октябрьское сельское поселение) по смежеству со Старонижестеблиевским сельским поселением Красноармейского муниципального района Краснодарского края (далее — Старонижестеблиевское сельское поселение) проходит:

1) от узловой точки 86\*, расположенной на стыке границ Октябрьского сельского поселения, Трудобеликовского сельского поселения Красноармейского муниципального района Краснодарского края (далее — Трудобеликовское сельское поселение) и Старонижестеблиевского сельского поселения на пересечении распределительного канала и автомобильной дороги, находящейся на расстоянии 45 м западнее гидротехнического сооружения распределительного канала Р-0-2, в восточном направлении на расстояние 3651 м, пересекая дренажный канал ДК-6, по южному берегу распределительного канала Р-0-2 до точки 85;

2) от точки 85 в северном направлении на расстояние 1007 м по западному берегу оросительного канала до точки 84;

3) от точки 84 в восточном направлении на расстояние 2520 м по северному берегу группового сбросного канала до узловой точки 83\*, расположенной на стыке границ Октябрьского сельского поселения, Старонижестеблиевского сельского поселения и Ивановского сельского поселения Красноармейского муниципального района Краснодарского края (далее — Ивановское сельское поселение) и находящейся на расстоянии 40 м от западного берега магистрального канала.

2. Граница Октябрьского сельского поселения по смежеству с Ивановским сельским поселением проходит:

1) от узловой точки 83\* в юго-западном направлении на расстояние 2135 м по западному берегу магистрального канала до точки 128;

2) от точки 128 в юго-восточном направлении на расстояние 10342 м по западному берегу магистрального канала до точки 129;

3) от точки 129 в юго-восточном направлении на расстояние 880 м по западному берегу магистрального канала до точки 130;

4) от точки 130 в юго-восточном направлении на расстояние 2028 м по западному берегу магистрального канала до узловой точки 131\*, расположенной на стыке границ Октябрьского сельского поселения, Ивановского сельского поселения, Новомышастовского сельского поселения Красноармейского муниципального района Краснодарского края (далее — Новомышастовское сельское поселение) на западном берегу магистрального канала.

3. Граница Октябрьского сельского поселения по смежеству с Новомышастовским сельским поселением проходит:

1) от узловой точки 131\* в юго-восточном направлении на расстояние 414 м по западному берегу магистрального канала до точки 132;

2) от точки 132 в юго-восточном направлении на расстояние 3600 м по западному берегу магистрального канала до точки 133;

3) от точки 133 в юго-восточном направлении на расстояние 2023 м по западному берегу магистрального канала до точки 134;



4) от точки 134 в юго-западном и западном направлениях на расстояние 1746 м по южной стороне полосы отвода полевой дороги через точку 135 до точки 136;

5) от точки 136 в южном направлении на расстояние 678 м по восточной стороне полосы отвода полевой дороги до узловой точки 137\*, расположенной на стыке границ Октябрьского сельского поселения, Новомышастовского сельского поселения и муниципального образования Абинский муниципальный район Краснодарского края (далее — Абинский муниципальный район) на середине реки Кубань.

4. Граница Октябрьского сельского поселения по смежеству с Абинским муниципальным районом проходит от узловой точки 137\* в северо-западном и юго-западном направлениях на расстояние 22620 м по середине реки Кубань до узловой точки 127\*, расположенной на стыке границ Октябрьского сельского поселения, Трудобеликовского сельского поселения и Абинского муниципального района и находящейся на расстоянии 900 м юго-восточнее хутора Сурово Трудобеликовского сельского поселения.

5. Граница Октябрьского сельского поселения по смежеству с Трудобеликовским сельским поселением проходит:

1) от узловой точки 127\* в северо-восточном направлении на расстояние 437 м, пересекая вал и сбросной канал, до точки 126;

2) от точки 126 в юго-восточном, северном и западном направлениях на расстояние 3120 м по северо-восточному, западному и южному берегам сбросного канала через точки 125—123 до точки 122;

3) от точки 122 в северо-западном и северном направлениях на расстояние 4274 м по западному берегу сбросного канала через точки 121—119 до точки 118;

4) от точки 118 в западном направлении на расстояние 362 м по северному берегу сбросного канала до точки 117;

5) от точки 117 в северо-восточном направлении на расстояние 1809 м по западному берегу сбросного канала до точки 116;

6) от точки 116 в юго-восточном и северо-восточном направлениях на расстоянии 2570 м по северному берегу сбросного канала до точки 115;

7) от точки 115 в северо-западном направлении на расстоянии 739 м по западной стороне полосы отвода полевой дороги до точки 114;

8) от точки 114 в северо-восточном и северо-западном направлениях на расстоянии 2269 м по левому берегу реки через точки 113 и 112 до точки 111;

9) от точки 111 в северо-западном направлении на расстоянии 1931 м по юго-западному берегу сбросного канала, далее по юго-западной стороне полосы отвода автомобильной дороги п. Полтавский — п. Красный Лес до точки 110;

10) от точки 110 в северо-западном направлении на расстоянии 1342 м по левому берегу реки, пересекая сбросной канал, до точки 109;

11) от точки 109 в северо-восточном направлении на расстоянии 1197 м по левому берегу реки до точки 108;

12) от точки 108 в северо-восточном направлении на расстоянии 2990 м по северо-западному берегу канала до точки 107;

13) от точки 107 в восточном направлении на расстоянии 3454 м по северному берегу оросительного канала до точки 106;

14) от точки 106 в северном направлении на расстоянии 1203 м по западному берегу оросительного канала до узловой точки 86\*.

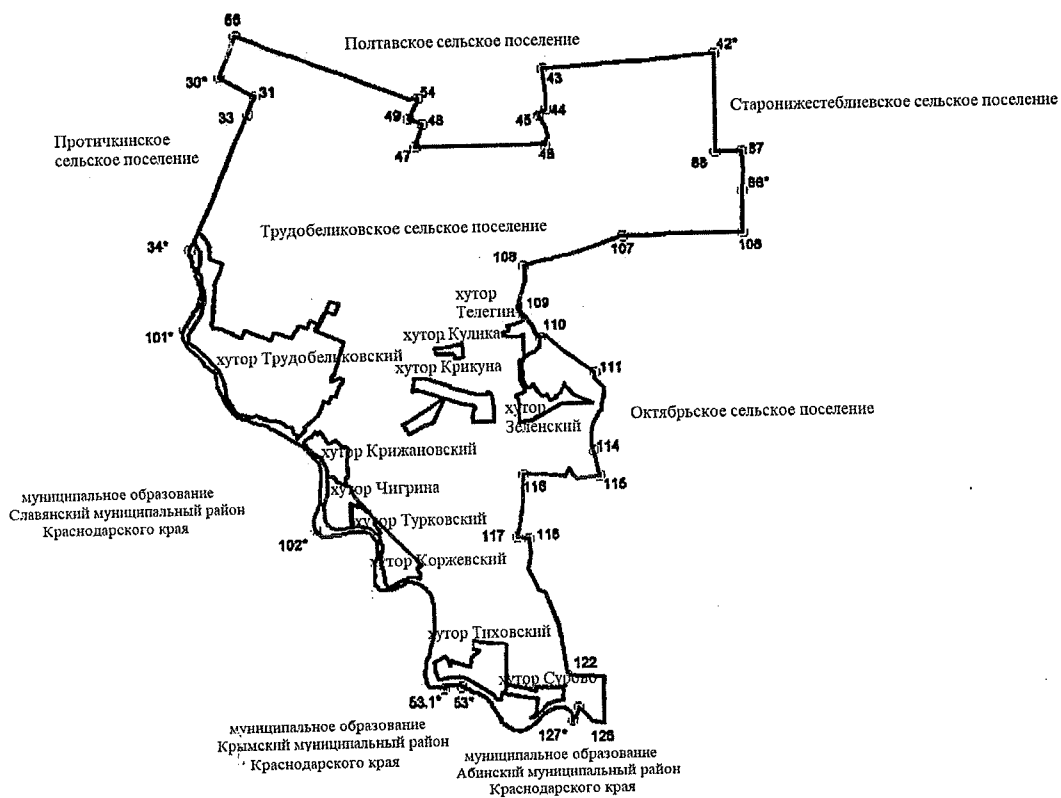
---

\* Узловые точки границ Октябрьского сельского поселения."

Приложение 15  
к Закону Краснодарского края "О внесении изменений в Закон Краснодарского края "Об установлении границ муниципального образования Красноармейский район, наделении его статусом муниципального района, образовании в его составе муниципальных образований — сельских поселений — и установлении их границ"

"Приложение 15  
к Закону Краснодарского края "Об установлении границ муниципального образования Красноармейский муниципальный район Краснодарского края, наделении его статусом муниципального района, образовании в его составе муниципальных образований — сельских поселений — и установлении их границ"

**КАРТА-СХЕМА**  
**границ Трудобеликовского сельского поселения**  
**Красноармейского муниципального района Краснодарского края**



Условные обозначения:

101\* - узловые точки и их номера  
55 - промежуточные точки и их номера

Описание границ смежных территорий:

Звено 30\* - 42\* - земли Полтавского сельского поселения  
Звено 42\* - 86\* - земли Старонизжестеблевского сельского поселения  
Звено 86\* - 127\* - земли Октябрьского сельского поселения  
Звено 127\* - 53\* - земли муниципального образования Абинский муниципальный район Краснодарского края  
Звено 53\* - 53.1\* - земли муниципального образования Крымский муниципальный район Краснодарского края  
Звено 53.1\* - 34\* - земли муниципального образования Славянский муниципальный район Краснодарского края  
Звено 34\* - 30\* - земли Протичкинского сельского поселения

## Приложение 16

к Закону Краснодарского края

"О внесении изменений в Закон Краснодарского края "Об установлении границ муниципального образования Красноармейский район, наделении его статусом муниципального района, образовании в его составе муниципальных образований — сельских поселений — и установлении их границ"

## "Приложение 16

к Закону Краснодарского края

"Об установлении границ муниципального образования Красноармейский муниципальный район Краснодарского края, наделении его статусом муниципального района, образовании в его составе муниципальных образований — сельских поселений — и установлении их границ"

### **Описание границ Трудобеликовского сельского поселения Красноармейского муниципального района Краснодарского края**

1. Граница Трудобеликовского сельского поселения Красноармейского муниципального района Краснодарского края (далее — Трудобеликовское сельское поселение) по смежеству с Полтавским сельским поселением Красноармейского муниципального района Краснодарского края (далее — Полтавское сельское поселение) проходит:

1) от узловой точки 30\*, расположенной на стыке границ Трудобеликовского сельского поселения, Протичкинского сельского поселения Красноармейского муниципального района Краснодарского края (далее — Протичкинское сельское поселение) и Полтавского сельского поселения на пересечении полевых дорог и находящейся на расстоянии 1260 м от автомобильной дороги Подъезд к х. Протичка муниципального образования Красноармейский муниципальный район Краснодарского края, в северо-восточном направлении на расстояние 1270 м по юго-восточной стороне полосы отвода полевой дороги до точки 55;

2) от точки 55 в юго-восточном и северо-восточном направлениях на расстоянии 5460 м по юго-западной стороне полосы отвода автомобильной дороги Подъезд к х. Протичка муниципального образования Красноармейский муниципальный район Краснодарского края до точки 54;

3) от точки 54 в юго-западном направлении на расстояние 662 м по восточной стороне лесополосы в 1,5 м от крайнего ряда деревьев, далее по восточной стороне полосы отвода автомобильной дороги г. Славянск-на-Кубани — ст-ца Полтавская до точки 49;

4) от точки 49 в юго-восточном направлении на расстояние 420 м по южной стороне полосы отвода полевой дороги, пересекая полосу отвода Северо-Кавказской железной дороги — филиала ОАО "РЖД", до точки 48;

5) от точки 48 в юго-западном направлении на расстояние 1013 м по восточной полосе отвода Северо-Кавказской железной дороги — филиала ОАО "РЖД" до точки 47;

6) от точки 47 в восточном направлении на расстояние 4792 м по южной стороне лесополосы в 1,5 м от крайнего ряда деревьев, далее по северному берегу канала до точки 46;

7) от точки 46 в северо-восточном и северо-западном направлениях на расстоянии 974 м по правому берегу реки до точки 45;

8) от точки 45 в северо-восточном направлении на расстояние 300 м по южному берегу сбросного канала до точки 44;

9) от точки 44 в северном направлении на расстояние 1142 м по западному берегу сбросного канала, далее по северо-восточной стороне полосы отвода автомобильной дороги Подъезд к ст-це Полтавская до точки 43;

10) от точки 43 в северо-восточном направлении на расстояние 4878 м по северному берегу сбросного канала, далее по юго-восточной полосе отвода Северо-Кавказской железной дороги — филиала ОАО "РЖД" до узловой точки 42\*, расположенной на стыке границ Трудобеликовского сельского поселения, Полтавского сельского поселения и Старонижестеблиевского сельского по-

селения Красноармейского муниципального района Краснодарского края (далее — Старонижестеблиевское сельское поселение) и находящейся на пересечении сбросных каналов на расстоянии 58 м севернее полосы отвода Северо-Кавказской железной дороги — филиала ОАО "РЖД".

2. Граница Трудобеликовского сельского поселения по смежеству со Старонижестеблиевским сельским поселением проходит:

1) от узловой точки 42\* в южном направлении на расстояние 2792 м по западному берегу сбросного канала до точки 88;

2) от точки 88 в восточном направлении на расстояние 748 м по южному берегу сбросного канала до точки 87;

3) от точки 87 в южном направлении на расстояние 1152 м по западному берегу сбросного канала до узловой точки 86\*, расположенной на стыке границ Трудобеликовского сельского поселения, Старонижестеблиевского сельского поселения и Октябрьского сельского поселения Красноармейского муниципального района Краснодарского края (далее — Октябрьское сельское поселение) и находящейся на пересечении сбросных каналов на расстоянии 45 м западнее гидротехнического сооружения распределительного канала Р-02.

3. Граница Трудобеликовского сельского поселения по смежеству с Октябрьским сельским поселением проходит:

1) от узловой точки 86\* в южном направлении на расстояние 1203 м по западному берегу сбросного канала до точки 106;

2) от точки 106 в юго-западном направлении на расстояние 3454 м по северному берегу оросительного канала до точки 107;

3) от точки 107 в юго-западном направлении на расстояние 2990 м по северному берегу оросительного канала, пересекая реку, до точки 108;

4) от точки 108 в юго-западном направлении на расстояние 1197 м по левому берегу реки до точки 109;

5) от точки 109 в юго-восточном направлении на расстояние 1342 м по левому берегу реки, пересекая сбросной канал и реку, до точки 110;

6) от точки 110 в юго-восточном направлении на расстояние 1931 м по юго-западному берегу сбросного канала до точки 111;

7) от точки 111 в юго-восточном и юго-западном направлениях на расстояние 2269 м по левому берегу реки через точки 112 и 113 до точки 114;

8) от точки 114 в юго-восточном направлении на расстояние 739 м по западной стороне полосы отвода полевой дороги до точки 115;

9) от точки 115 в юго-западном и северо-западном направлениях на расстояние 2570 м по северному, южному берегам сбросного канала до точки 116;

10) от точки 116 в юго-западном направлении на расстояние 1809 м по западному берегу сбросного канала до точки 117;

11) от точки 117 в восточном направлении на расстояние 362 м по северному берегу сбросного канала до точки 118;

12) от точки 118 в юго-восточном и юго-западном направлениях на расстояние 4274 м по западному берегу канала через точки 119—121 до точки 122;

13) от точки 122 в восточном направлении, далее в южном и северо-западном направлениях на расстояние 3120 м, далее по южному, западному и северо-восточному берегам каналов рисовой системы через точки 123—125 до точки 126;

14) от точки 126 в юго-западном направлении на расстояние 437 м, пересекая вал, до узловой точки 127\*, расположенной на стыке границ Трудобеликовского сельского поселения, Октябрьского сельского поселения и муниципального образования Абинский муниципальный район Краснодарского края (далее — Абинский муниципальный район) на середине реки Кубань.

4. Граница Трудобеликовского сельского поселения по смежеству с Абинским муниципальным районом проходит от узловой точки 127\* в северо-западном, юго-западном направлениях на расстояние 4030 м вниз по течению реки Кубань до узловой точки 53\*, расположенной на стыке границ Трудобеликовского сельского поселения, Абинского муниципального района, муниципального образования Крымский муниципальный район Краснодарского края (далее — Крымский муниципальный район) и находящейся на расстоянии 1000 м

северо-восточнее хутора Сербин Славянского муниципального района Краснодарского края, 200 м южнее хутора Тиховский Красноармейского муниципального района Краснодарского края, 2000 м северо-западнее хутора Ленинский Абинского муниципального района на середине реки Кубань.

5. Граница Трудобеликовского сельского поселения по смежеству с Крымским муниципальным районом проходит от узловой точки 53\* в западном направлении на расстояние 600 м вниз по течению реки Кубань до узловой точки 53.1\*, расположенной на стыке границ Трудобеликовского сельского поселения, Крымского муниципального района и муниципального образования Славянский муниципальный район Краснодарского края (далее — Славянский муниципальный район) и находящейся на расстоянии 600 м северо-восточнее хутора Сербин Славянского муниципального района, 450 м юго-западнее хутора Тиховский Красноармейского муниципального района Краснодарского края, 2500 м северо-западнее хутора Ленинский Абинского муниципального района на середине реки Кубань.

6. Граница Трудобеликовского сельского поселения по смежеству со Славянским муниципальным районом проходит:

1) от узловой точки 53.1\* в северо-западном направлении на расстояние 8200 м по середине реки Протока до узловой точки 102\*, расположенной на стыке границ Трудобеликовского сельского поселения, Славянского муниципального района и находящейся на середине реки Протока на расстоянии 3000 м юго-восточнее стадиона на окраине поселка Совхозный Славянского муниципального района, 500 м северо-западнее водонапорной башни хутора Трудобеликовский Красноармейского муниципального района;

2) от узловой точки 102\* на расстояние 7700 м в северо-западном направлении по середине реки Протока до узловой точки 101\*, расположенной на стыке границ Красноармейского муниципального района и Славянского муниципального района;



3) от узловой точки 101\* в северо-восточном направлении, далее в северо-западном направлении на расстояние 2770 м вниз по реке Протока до узловой точки 34\*, расположенной на стыке границ Трудобеликовского сельского поселения, Протичкинского сельского поселения, Славянского муниципального района на середине реки Протока и находящейся в створе границ хутора Трудобеликовский и поселка Элитный Красноармейского муниципального района.

7. Граница Трудобеликовского сельского поселения по смежеству с Протичкинским сельским поселением проходит:

1) от узловой точки 34\* в северо-восточном направлении на расстояние 4696 м, пересекая вал реки Протока, по западному берегу оросительного канала К-1-3, далее по западной стороне полосы отвода полевой дороги до точки 33;

2) от точки 33 в северо-западном направлении на расстояние 1123 м по южной стороне полосы отвода полевой дороги до узловой точки 30\*.

---

\* Узловые точки границ Трудобеликовского сельского поселения."

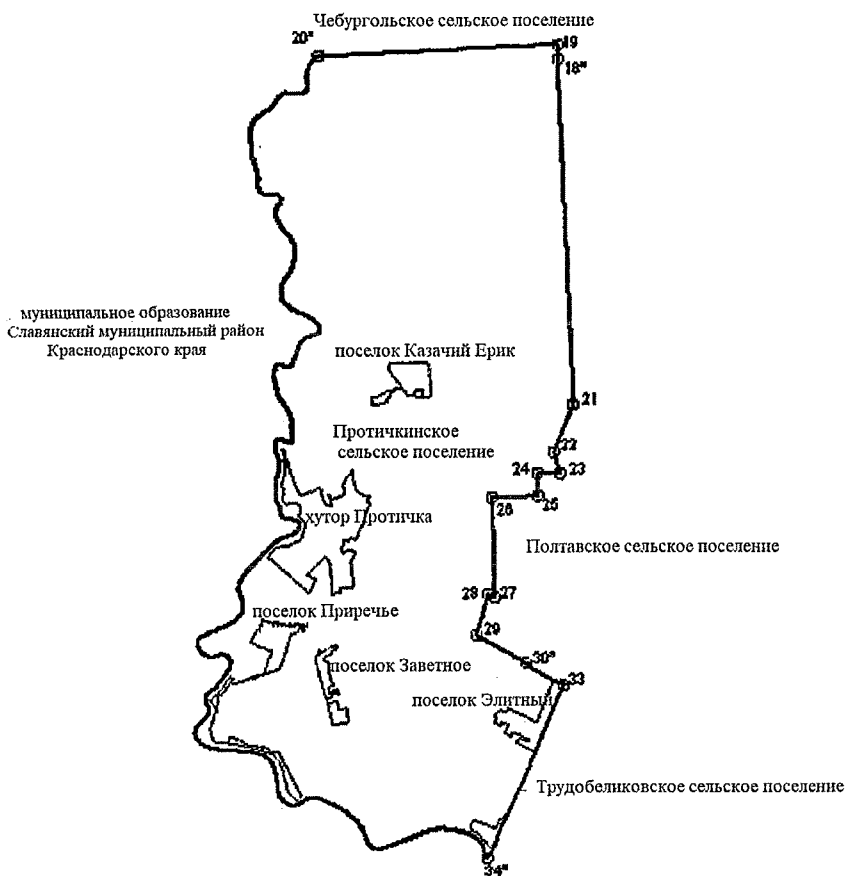
## Приложение 17

к Закону Краснодарского края "О внесении изменений в Закон Краснодарского края "Об установлении границ муниципального образования Красноармейский район, наделении его статусом муниципального района, образовании в его составе муниципальных образований — сельских поселений — и установлении их границ"

## "Приложение 17

к Закону Краснодарского края "Об установлении границ муниципального образования Красноармейский муниципальный район Краснодарского края, наделении его статусом муниципального района, образовании в его составе муниципальных образований — сельских поселений — и установлении их границ"

### КАРТА-СХЕМА границ Протичкинского сельского поселения Красноармейского муниципального района Краснодарского края



#### Условные обозначения:

20\* - узловые точки и их номера  
19 - промежуточные точки и их номера

#### Описание границ смежных территорий:

Звено 20\* - 18\* - земли Чебургольского сельского поселения  
Звено 18\* - 30\* - земли Полтавского сельского поселения  
Звено 30\* - 34\* - земли Трудобеликовского сельского поселения  
Звено 34\* - 20\* - земли муниципального образования Славянский муниципальный район Краснодарского края

Приложение 18  
к Закону Краснодарского края  
"О внесении изменений в Закон Краснодарского края "Об установлении границ муниципального образования Красноармейский район, наделении его статусом муниципального района, образовании в его составе муниципальных образований — сельских поселений — и установлении их границ"

"Приложение 18  
к Закону Краснодарского края  
"Об установлении границ муниципального образования Красноармейский муниципальный район Краснодарского края, наделении его статусом муниципального района, образовании в его составе муниципальных образований — сельских поселений — и установлении их границ"

### **Описание границ Протичкинского сельского поселения Красноармейского муниципального района Краснодарского края**

1. Граница Протичкинского сельского поселения Красноармейского муниципального района Краснодарского края (далее — Протичкинское сельское поселение) по смежеству с Чебургольским сельским поселением Красноармейского муниципального района Краснодарского края (далее — Чебургольское сельское поселение) проходит:

1) от узловой точки 20\*, расположенной на стыке границ Чебургольского сельского поселения, Протичкинского сельского поселения и муниципального образования Славянский муниципальный район Краснодарского края (далее — Славянский муниципальный район) на середине реки Протока и находящейся на расстоянии 2300 м южнее хутора Протоцкие, в восточном направлении на расстояние 6048 м, пересекая вал реки Протока, по северному берегу сбросного канала К-1-4-18, далее по северному берегу канала К-1-4 до точки 19;

2) от точки 19 в южном направлении на расстояние 364 м по восточному берегу сбросного канала до узловой точки 18\*, расположенной на стыке границ Протичкинского сельского поселения, Чебургольского сельского поселения и Полтавского сельского поселения Красноармейского муниципального района Краснодарского края (далее — Полтавское сельское поселение) и находящейся на расстоянии 30 м от полосы отвода автомобильной дороги ст-ца Полтавская — ст-ца Чебургольская — ст-ца Гривенская.

2. Граница Протичкинского сельского поселения по смежеству с Полтавским сельским поселением проходит:

1) от узловой точки 18\* в южном направлении на расстояние 8944 м по восточному берегу канала К-1-3, далее по западной стороне полосы отвода автомобильной дороги ст-ца Полтавская — ст-ца Чебургольская — ст-ца Гривенская до точки 21;

2) от точки 21 в юго-западном направлении на расстояние 1302 м по юго-восточному берегу канала, далее по западной стороне полосы отвода автомобильной дороги ст-ца Полтавская — ст-ца Чебургольская — ст-ца Гривенская до точки 22;

3) от точки 22 в юго-восточном направлении на расстояние 556 м по северо-восточному берегу сбросного канала до точки 23;

4) от точки 23 в западном направлении на расстояние 584 м по южному берегу сбросного канала К-1-3-18 до точки 24;

5) от точки 24 в южном направлении на расстояние 583 м по восточному берегу сбросного канала К-1-18 до точки 25;

6) от точки 25 в западном направлении на расстояние 1188 м по южному берегу сбросного канала К-1-3-18 до точки 26;

7) от точки 26 в южном направлении на расстояние 2550 м по восточному берегу распределительного канала Р-6-11 до точки 27;

8) от точки 27 в северо-западном направлении на расстояние 182 м по северо-восточной стороне полосы отвода автомобильной дороги Подъезд к х. Протичка муниципального образования Красноармейский муниципальный район Краснодарского края (далее — Красноармейский муниципальный район) до точки 28;

9) от точки 28 в юго-западном направлении на расстояние 1064 м по восточной стороне полосы отвода полевой дороги до точки 29;

10) от точки 29 в юго-восточном направлении на расстояние 1473 м по северной стороне полосы отвода полевой дороги до узловой точки 30\*, расположенной на стыке границ Протичкинского сельского поселения, Полтавского сельского поселения и Трудобеликовского сельского поселения Красноармейского муниципального района Краснодарского края (далее — Трудобеликовское сельское поселение) на пересечении трех полевых дорог и находящейся на расстоянии 1260 м от автомобильной дороги Подъезд к х. Протичка Красноармейского муниципального района.

3. Граница Протичкинского сельского поселения по смежеству с Трудобеликовским сельским поселением проходит:

1) от узловой точки 30\* в юго-восточном направлении на расстояние 1123 м по северной стороне полосы отвода полевой дороги через точки 31 и 32 до точки 33;

2) от точки 33 в юго-западном направлении на расстояние 4696 м по северо-западной стороне полосы отвода автомобильной дороги Подъезд к п. Элитный Красноармейского муниципального района, далее по северо-западному берегу сбросного канала К-1-3, пересекая вал реки Протока, до узловой точки 34\*, расположенной на стыке границ Протичкинского сельского поселения, Трудобеликовского сельского поселения и Славянского муниципального района на середине реки Протока.

4. Граница Протичкинского сельского поселения по смежеству со Славянским муниципальным районом проходит от узловой точки 34\* в северо-западном направлении, далее в северо-восточном направлении на расстояние 33330 м по середине реки Протока до узловой точки 20\*.

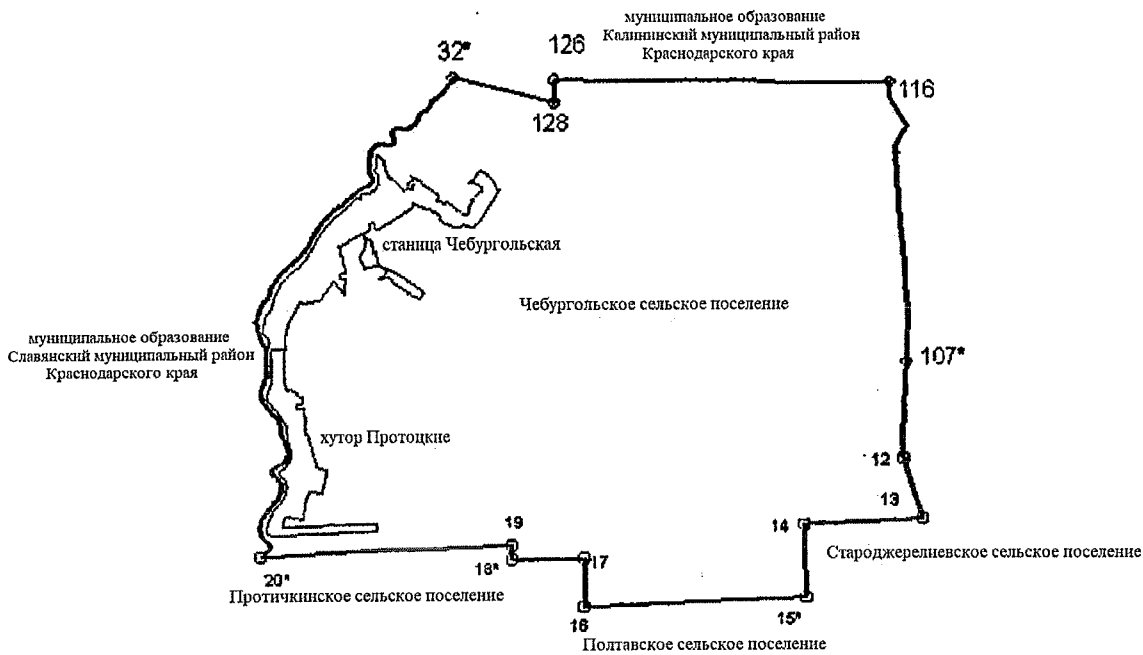
---

\* Узловые точки границ Протичкинского сельского поселения."

Приложение 19  
к Закону Краснодарского края "О внесении изменений в Закон Краснодарского края "Об установлении границ муниципального образования Красноармейский район, наделении его статусом муниципального района, образовании в его составе муниципальных образований — сельских поселений — и установлении их границ"

"Приложение 19  
к Закону Краснодарского края "Об установлении границ муниципального образования Красноармейский муниципальный район Краснодарского края, наделении его статусом муниципального района, образовании в его составе муниципальных образований — сельских поселений — и установлении их границ"

**КАРТА-СХЕМА**  
**границ Чебургольского сельского поселения**  
**Красноармейского муниципального района Краснодарского края**



Условные обозначения:

32\* - узловые точки и их номера  
16 - промежуточные точки и их номера

Описание границ смежных территорий:

Звено 32\* - 107\* - земли муниципального образования Калининский муниципальный район Краснодарского края  
Звено 107\* - 15\* - земли Староджерелневского сельского поселения  
Звено 15\* - 18\* - земли Полтавского сельского поселения  
Звено 18\* - 20\* - земли Протичкинское сельского поселения  
Звено 20\* - 32\* - земли муниципального образования Славянский муниципальный район Краснодарского края

Приложение 20  
к Закону Краснодарского края  
"О внесении изменений в Закон Краснодарского края "Об установлении границ муниципального образования Красноармейский район, наделении его статусом муниципального района, образовании в его составе муниципальных образований — сельских поселений — и установлении их границ"

"Приложение 20  
к Закону Краснодарского края  
"Об установлении границ муниципального образования Красноармейский муниципальный район Краснодарского края, наделении его статусом муниципального района, образовании в его составе муниципальных образований — сельских поселений — и установлении их границ"

### **Описание границ Чебургольского сельского поселения Красноармейского муниципального района Краснодарского края**

1. Граница Чебургольского сельского поселения Красноармейского муниципального района Краснодарского края (далее — Чебургольское сельское поселение) по смежеству с муниципальным образованием Калининский муниципальный район Краснодарского края (далее — Калининский муниципальный район) проходит:

1) от узловой точки 32\*, расположенной на стыке границ Чебургольского сельского поселения, Калининского муниципального района и муниципального образования Славянский муниципальный район Краснодарского края (далее — Славянский муниципальный район) на середине реки Протока, в створе границ Калининского муниципального района и границ муниципального образования Красноармейский муниципальный район Краснодарского края (далее — Красноармейский муниципальный район), в юго-восточном направлении на расстояние 2400 м по северо-восточной стороне полосы отвода полевой дороги через точки 132—129 до точки 128;

2) от точки 128 в северном направлении на расстояние 500 м по западному берегу сбросного канала через точку 127 до точки 126;

3) от точки 126 в восточном направлении на расстояние 7780 м по южной стороне коллектора К-2 через точки 125—117 до точки 116;

4) от точки 116 в южном направлении на расстояние 6918 м по западному берегу канала Джерелиевского главного коллектора через точки 115—108 до узловой точки 107\*, расположенной на стыке границ Чебургольского сельского поселения, Калининского муниципального района и Староджерелиевского сельского поселения Красноармейского муниципального района Краснодарского края (далее — Староджерелиевское сельское поселение) и находящейся на расстоянии 400 м южнее гидротехнического сооружения на канале Р-4.

2. Граница Чебургольского сельского поселения по смежеству со Староджерелиевским сельским поселением проходит:

1) от узловой точки 107\* в южном направлении на расстояние 2424 м по западному берегу сбросного канала до точки 12;

2) от точки 12 в юго-восточном направлении на расстояние 1525 м по западному берегу канала Джерелиевского главного коллектора до точки 13;

3) от точки 13 в западном направлении на расстояние 2851 м по северному берегу сбросного канала до точки 14;

4) от точки 14 в южном направлении на расстояние 1763 м по западному берегу распределительного канала Р-4 до узловой точки 15\*, расположенной на стыке границ Чебургольского сельского поселения, Староджерелиевского сельского поселения и Полтавского сельского поселения Красноармейского муниципального района Краснодарского края (далее — Полтавское сельское поселение) на западной стороне распределительного канала Р-4 на пересечении с распределительным каналом К-1-1.

3. Граница Чебургольского сельского поселения по смежеству с Полтавским сельским поселением проходит:

1) от узловой точки 15\* в юго-западном направлении на расстояние 5381 м по северному берегу распределительного канала К-1-1 до точки 16;



2) от точки 16 в северном направлении на расстояние 1156 м по восточному берегу распределительного канала до точки 17;

3) от точки 17 в западном направлении на расстояние 1700 м по северному берегу канала К-1 до узловой точки 18\*, расположенной на стыке границ Чебургольского сельского поселения, Полтавского сельского поселения и Протичкинского сельского поселения Красноармейского муниципального района Краснодарского края (далее — Протичкинское сельское поселение) на восточном берегу канала и находящейся на западной стороне полосы отвода автомобильной дороги ст-ца Полтавская — ст-ца Чебургольская — ст-ца Гривенская.

4. Граница Чебургольского сельского поселения по смежеству с Протичкинским сельским поселением проходит:

1) от узловой точки 18\* в северном направлении на расстояние 364 м по восточному берегу канала, далее по западной стороне полосы отвода автомобильной дороги ст-ца Полтавская — ст-ца Чебургольская — ст-ца Гривенская до точки 19;

2) от точки 19 в западном направлении на расстояние 6048 м по северному берегу сбросного канала К-1-4, далее по северному берегу канала К-1-4-18, пересекая вал реки Протока, до узловой точки 20\*, расположенной на стыке границ Чебургольского сельского поселения, Протичкинского сельского поселения и Славянского муниципального района и находящейся на середине реки Протока на расстоянии 2300 м южнее хутора Протоцкие Красноармейского муниципального района.

5. Граница Чебургольского сельского поселения по смежеству со Славянским муниципальным районом проходит от узловой точки 20\* в северо-восточном направлении, далее северо-западном направлении на расстояние 14840 м по середине реки Протока вниз по течению до узловой точки 32\*.

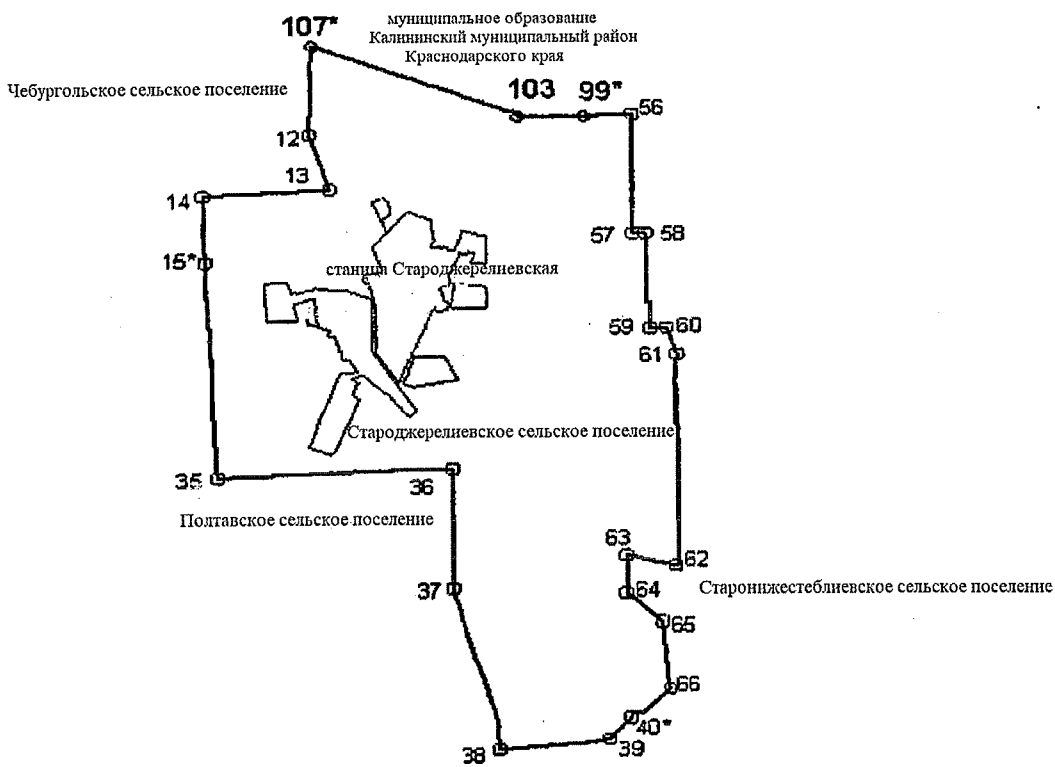
---

\* Узловые точки границ Чебургольского сельского поселения."

Приложение 21  
к Закону Краснодарского края "О внесении изменений в Закон Краснодарского края "Об установлении границ муниципального образования Красноармейский район, наделении его статусом муниципального района, образовании в его составе муниципальных образований — сельских поселений — и установлении их границ"

"Приложение 21  
к Закону Краснодарского края "Об установлении границ муниципального образования Красноармейский муниципальный район Краснодарского края, наделении его статусом муниципального района, образовании в его составе муниципальных образований — сельских поселений — и установлении их границ"

**КАРТА-СХЕМА**  
**границ Староджерелиевского сельского поселения**  
**Красноармейского муниципального района Краснодарского края**



Условные обозначения:

107\* - узловые точки и их номера  
35 - промежуточные точки и их номера

Описание границ смежных территорий:

Звено 107\* - 99\* - земли муниципального образования Калининский муниципальный район Краснодарского края  
Звено 99\* - 40\* - земли Старонижестеблевского сельского поселения  
Звено 40\* - 15\* - земли Полтавского сельского поселения  
Звено 15\* - 107\* - земли Чебургольского сельского поселения

Приложение 22  
к Закону Краснодарского края  
"О внесении изменений в Закон Краснодарского края "Об установлении границ муниципального образования Красноармейский район, наделении его статусом муниципального района, образовании в его составе муниципальных образований — сельских поселений — и установлении их границ"

"Приложение 22  
к Закону Краснодарского края  
"Об установлении границ муниципального образования Красноармейский муниципальный район Краснодарского края, наделении его статусом муниципального района, образовании в его составе муниципальных образований — сельских поселений — и установлении их границ"

### **Описание границ Староджерелиевского сельского поселения Красноармейского муниципального района Краснодарского края**

1. Граница Староджерелиевского сельского поселения Красноармейского муниципального района Краснодарского края (далее — Староджерелиевское сельское поселение) по смежеству с муниципальным образованием Калининский муниципальный район Краснодарского края (далее — Калининский муниципальный район) проходит:

1) от узловой точки 107\* в юго-восточном направлении на расстояние 5036 м по южному берегу сбросного канала, пересекая канал Джерелиевского главного коллектора, через точки 106—104 до точки 103;

2) от точки 103 в восточном направлении на расстояние 1550 м по южному берегу сбросного канала через точки 102—100 до узловой точки 99\*, расположенной на стыке границ Староджерелиевского сельского поселения, Старонижестеблиевского сельского поселения Красноармейского муниципального района Краснодарского края (далее — Старонижестеблиевское сельское поселение) и

муниципального образования Калининский муниципальный район Краснодарского края (далее — Калининский муниципальный район) у сбросного канала.

2. Граница Староджерелиевского сельского поселения по смежеству со Старонижестеблиевским сельским поселением проходит:

- 1) от узловой точки 99\* в восточном направлении на расстояние 1049 м по южному берегу сбросного канала до точки 56;
- 2) от точки 56 в южном направлении на расстояние 3200 м по восточному берегу сбросного канала до точки 57;
- 3) от точки 57 в восточном направлении на расстояние 280 м по северному берегу распределительного канала Р-3 до точки 58;
- 4) от точки 58 в южном направлении на расстояние 1800 м по восточному берегу распределительного канала Р-3 до точки 59;
- 5) от точки 59 в восточном направлении на расстояние 40 м по северному берегу распределительного канала Р-3 до точки 60;
- 6) от точки 60 в юго-восточном направлении на расстояние 760 м по восточному берегу распределительного канала до точки 61;
- 7) от точки 61 в южном направлении на расстояние 5620 м по восточному берегу распределительного канала Р-3 до точки 62;
- 8) от точки 62 в северо-западном направлении на расстояние 1180 м по южному берегу распределительного канала Р-3 до точки 63;
- 9) от точки 63 в южном направлении на расстояние 1000 м по восточному берегу распределительного канала Р-3 до точки 64;
- 10) от точки 64 в юго-восточном направлении на расстояние 1100 м по восточному берегу магистрального канала до точки 65;
- 11) от точки 65 в южном направлении на расстояние 2300 м по восточному берегу магистрального канала до точки 66;
- 12) от точки 66 в юго-западном направлении, далее в западном и юго-западном направлениях на расстояние 880 м по восточному берегу распределительного канала А-1-1 до узловой точки 40\*, расположенной на стыке границ Староджерелиевского сельского поселения, Полтавского сельского поселения

Красноармейского муниципального района Краснодарского края (далее — Полтавское сельское поселение) и Старонижестеблиевского сельского поселения и находящейся на расстоянии 1830 м от полосы отвода Северо-Кавказской железной дороги — филиала ОАО "РЖД".

3. Граница Староджерелиевского сельского поселения по смежеству с Полтавским сельским поселением проходит:

1) от узловой точки 40\* в юго-западном направлении на расстояние 830 м по восточному берегу канала А-1-1 до точки 39;

2) от точки 39 в западном направлении на расстояние 2480 м по южному берегу канала А-1-1 до точки 38;

3) от точки 38 в северо-западном направлении на расстояние 4400 м по западному берегу распределительного канала Джерелиевского главного коллектора до точки 37;

4) от точки 37 в северном направлении на расстояние 3140 м по западному берегу распределительного канала Джерелиевского главного коллектора до точки 36;

5) от точки 36 в западном направлении на расстояние 5260 м по южному берегу распределительного канала Джерелиевского главного коллектора до точки 35;

6) от точки 35 в северном направлении на расстояние 5800 м по западному берегу распределительного канала Р-4 до узловой точки 15\*, расположенной на стыке границ Чебургольского сельского поселения Красноармейского муниципального района Краснодарского края (далее — Чебургольское сельское поселение), Полтавского сельского поселения и Староджерелиевского сельского поселения и находящейся на расстоянии 150 м от гидротехнического сооружения распределительного канала Р-4.

4. Граница Староджерелиевского сельского поселения по смежеству с Чебургольским сельским поселением проходит:

1) от узловой точки 15\* в северном направлении на расстояние 1316 м по западному берегу распределительного канала Р-4 до точки 14;

2) от точки 14 в восточном направлении на расстояние 2581 м по северному берегу сбросного канала К-2-1-1 до точки 13;

3) от точки 13 в северо-западном направлении на расстояние 1525 м по западному берегу сбросного канала до точки 12;

4) от точки 12 в северо-восточном направлении на расстояние 2424 м по западному берегу сбросного канала К-2-1-1 до узловой точки 107\*.

---

\* Узловые точки границ Староджерелиевского сельского поселения."