

ЗАКОН

КРАСНОДАРСКОГО КРАЯ

О внесении изменений в Закон Краснодарского края "Об установлении границ муниципального образования Брюховецкий район, наделении его статусом муниципального района, образовании в его составе муниципальных образований — сельских поселений — и установлении их границ"

Принят Законодательным Собранием Краснодарского края
18 июля 2024 года

Статья 1

Внести в Закон Краснодарского края от 5 мая 2004 года № 699-КЗ "Об установлении границ муниципального образования Брюховецкий район, наделении его статусом муниципального района, образовании в его составе муниципальных образований — сельских поселений — и установлении их границ" (с изменениями от 8 июня 2007 года № 1241-КЗ; 3 июня 2009 года № 1756-КЗ; 28 июля 2010 года № 2053-КЗ) следующие изменения:

- 1) в наименовании слова "Брюховецкий район" заменить словами "Брюховецкий муниципальный район Краснодарского края";
- 2) в статье 1 слова "Брюховецкий район" заменить словами "Брюховецкий муниципальный район Краснодарского края";
- 3) в статье 2 слова "Брюховецкий район" заменить словами "Брюховецкий муниципальный район Краснодарского края";

4) статью 3 изложить в следующей редакции:

"Статья 3. Образовать в составе муниципального образования Брюховецкий муниципальный район Краснодарского края муниципальные образования — сельские поселения, установив их границы согласно картам-схемам и описаниям:

1) Батуриновское сельское поселение Брюховецкого муниципального района Краснодарского края (далее — Батуриновское сельское поселение) (приложения 3 и 4);

2) Большебейсугское сельское поселение Брюховецкого муниципального района Краснодарского края (далее — Большебейсугское сельское поселение) (приложения 5 и 6);

3) Брюховецкое сельское поселение Брюховецкого муниципального района Краснодарского края (далее — Брюховецкое сельское поселение) (приложения 7 и 8);

4) Новоджерелиевское сельское поселение Брюховецкого муниципального района Краснодарского края (далее — Новоджерелиевское сельское поселение) (приложения 9 и 10);

5) Новосельское сельское поселение Брюховецкого муниципального района Краснодарского края (далее — Новосельское сельское поселение) (приложения 11 и 12);

6) Переясловское сельское поселение Брюховецкого муниципального района Краснодарского края (далее — Переясловское сельское поселение) (приложения 13 и 14);

7) Свободненское сельское поселение Брюховецкого муниципального района Краснодарского края (далее — Свободненское сельское поселение) (приложения 15 и 16);

8) Чепигинское сельское поселение Брюховецкого муниципального района Краснодарского края (далее — Чепигинское сельское поселение) (приложения 17 и 18).";

5) в абзаце первом статьи 4 слова "Брюховецкий район" заменить словами

"Брюховецкий муниципальный район Краснодарского края";

6) в абзаце первом статьи 4¹ слова "Брюховецкий район" заменить словами "Брюховецкий муниципальный район Краснодарского края";

7) приложение 1 изложить в редакции согласно приложению 1 к настоящему Закону;

8) приложение 2 изложить в редакции согласно приложению 2 к настоящему Закону;

9) приложение 3 изложить в редакции согласно приложению 3 к настоящему Закону;

10) приложение 4 изложить в редакции согласно приложению 4 к настоящему Закону;

11) приложение 5 изложить в редакции согласно приложению 5 к настоящему Закону;

12) приложение 6 изложить в редакции согласно приложению 6 к настоящему Закону;

13) приложение 7 изложить в редакции согласно приложению 7 к настоящему Закону;

14) приложение 8 изложить в редакции согласно приложению 8 к настоящему Закону;

15) приложение 9 изложить в редакции согласно приложению 9 к настоящему Закону;

16) приложение 10 изложить в редакции согласно приложению 10 к настоящему Закону;

17) приложение 11 изложить в редакции согласно приложению 11 к настоящему Закону;

18) приложение 12 изложить в редакции согласно приложению 12 к настоящему Закону;

19) приложение 13 изложить в редакции согласно приложению 13 к настоящему Закону;

20) приложение 14 изложить в редакции согласно приложению 14 к настоящему Закону;

21) приложение 15 изложить в редакции согласно приложению 15 к настоящему Закону;

22) приложение 16 изложить в редакции согласно приложению 16 к настоящему Закону;

23) приложение 17 изложить в редакции согласно приложению 17 к настоящему Закону;

24) приложение 18 изложить в редакции согласно приложению 18 к настоящему Закону.

Статья 2

Настоящий Закон вступает в силу по истечении десяти дней после дня его официального опубликования.



Губернатор
Краснодарского края

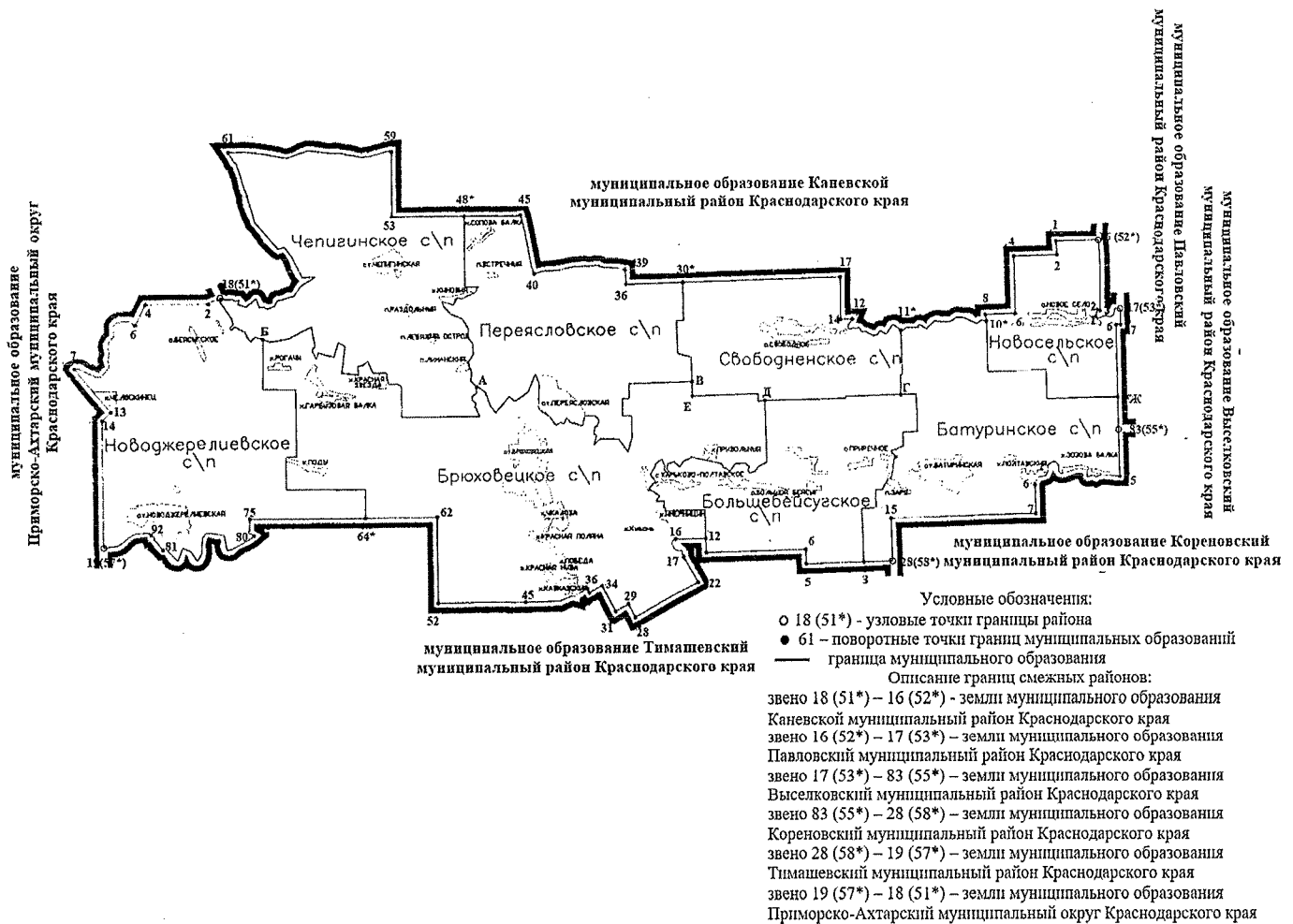
В.И. Кондратьев

г. Краснодар
31 июля 2024 г.
№ 5173-КЗ

Приложение 1
к Закону Краснодарского края "О внесении изменений в Закон Краснодарского края "Об установлении границ муниципального образования Брюховецкий район, наделении его статусом муниципального района, образовании в его составе муниципальных образований — сельских поселений — и установлении их границ"

"Приложение 1
к Закону Краснодарского края "Об установлении границ муниципального образования Брюховецкий муниципальный район Краснодарского края, наделении его статусом муниципального района, образовании в его составе муниципальных образований — сельских поселений — и установлении их границ"

КАРТА-СХЕМА
границ муниципального образования Брюховецкий
муниципальный район Краснодарского края,
сельских поселений, входящих в его состав



Приложение 2
к Закону Краснодарского края
"О внесении изменений в Закон Краснодарского края "Об установлении границ муниципального образования Брюховецкий район, наделении его статусом муниципального района, образовании в его составе муниципальных образований — сельских поселений — и установлении их границ"

"Приложение 2
к Закону Краснодарского края
"Об установлении границ муниципального образования Брюховецкий муниципальный район Краснодарского края, наделении его статусом муниципального района, образовании в его составе муниципальных образований — сельских поселений — и установлении их границ"

**Описание
границ муниципального образования
Брюховецкий муниципальный район Краснодарского края**

1. Граница муниципального образования Брюховецкий муниципальный район Краснодарского края по смежеству с муниципальным образованием Каневской муниципальный район Краснодарского края проходит:

1) от узловой точки 18 (51*), расположенной на стыке границ муниципальных образований Брюховецкий муниципальный район Краснодарского края, Приморско-Ахтарский муниципальный округ Краснодарского края, Каневской муниципальный район Краснодарского края и находящейся на пересечении балки без названия и реки Бейсуг на расстоянии 2700 м северо-восточнее с. Бейсугское Брюховецкого муниципального района Краснодарского края, в восточном направлении на расстояние 3000 м по середине реки Бейсуг до середины балки Сингили, далее в северо-восточном направлении на расстояние 4000 м

по середине балки Сингили до восточной стороны болота Бейсугский Лиман, далее в северо-западном направлении на расстояние 14750 м по восточной стороне болота Бейсугский Лиман через точки 62 и 63 до точки 61;

2) от точки 61 в восточном направлении на расстояние 1300 м по северному берегу сбросного канала до точки 60;

3) от точки 60 в восточном направлении на расстояние 10000 м по середине балки Жирякова до точки 59;

4) от точки 59 в южном направлении на расстояние 4593 м по восточной стороне лесополосы в 1,5 м от крайнего ряда деревьев через точки 58—54 до точки 53;

5) от точки 53 в восточном направлении на расстояние 8685 м по южной стороне лесополосы в 1,5 м от крайнего ряда деревьев через точки 52—47 до точки 46;

6) от точки 46 в восточном направлении на расстояние 180 м, пересекая полосу отвода Северо-Кавказской железной дороги — филиала открытого акционерного общества "Российские железные дороги" направления г. Краснодар — г. Ейск (1515 км + 411 м), до точки 45;

7) от точки 45 в юго-восточном направлении на расстояние 4289 м по восточной стороне полосы отвода Северо-Кавказской железной дороги — филиала открытого акционерного общества "Российские железные дороги" направления г. Краснодар — г. Ейск (1515 км + 411 м до 1519 км + 700 м) через точки 44—41 до точки 40;

8) от точки 40 в восточном направлении на расстояние 6100 м по середине балки Прощальная до точки 39;

9) от точки 39 в южном направлении на расстояние 1070 м по восточной стороне лесополосы в 1,5 м от крайнего ряда деревьев через точки 38 и 37 до точки 36;

10) от точки 36 в восточном направлении на расстояние 15000 м по южной стороне лесополосы в 1,5 м от крайнего ряда деревьев через точки 35—18

до точки 17;

11) от точки 17 в южном направлении на расстояние 2940 м по восточной стороне лесополосы в 1,5 м от крайнего ряда деревьев через точки 16 и 15 до точки 14;

12) от точки 14 в восточном направлении на расстояние 740 м по северной стороне полосы отвода грунтовой дороги через точку 13 до точки 12;

13) от точки 12 в юго-западном направлении на расстояние 755 м по середине ерика Чапаев до левого берега реки Бейсужек-Правый, далее в восточном направлении на расстояние 11000 м по левому берегу реки Бейсужек-Правый через точку 11 до точки 10;

14) от точки 10 в северном направлении на расстояние 170 м, пересекая реку Бейсужек-Правый, до точки 9;

15) от точки 9 в северном направлении на расстояние 318 м по западной стороне полосы отвода полевой дороги до точки 8;

16) от точки 8 в восточном направлении на расстояние 2082 м по северной стороне лесополосы в 1,5 м от крайнего ряда деревьев через точку 7 до точки 6;

17) от точки 6 в северном направлении на расстояние 4011 м по восточной стороне лесополосы в 1,5 м от крайнего ряда деревьев через точку 5 до точки 4;

18) от точки 4 в восточном направлении на расстояние 2998 м по южной стороне лесополосы в 1,5 м от крайнего ряда деревьев через точку 3 до точки 2;

19) от точки 2 в северном направлении на расстояние 987 м по восточной стороне лесополосы в 1,5 м от крайнего ряда деревьев до точки 1;

20) от точки 1 в восточном направлении на расстояние 2985 м по южной стороне полосы отвода полевой дороги до узловой точки 16 (52*), расположенной на стыке границ муниципальных образований Брюховецкий муниципальный район Краснодарского края, Каневской муниципальный район Краснодарского края и Павловский муниципальный район Краснодарского края и находящейся на расстоянии 5500 м северо-восточнее с. Новое Село Брюховецкого муниципального района Краснодарского края, 3500 м юго-западнее хут. Средний Челбас

Павловского муниципального района Краснодарского края, 9500 м юго-восточнее ст-цы Челбасская Каневского муниципального района Краснодарского края.

2. Граница муниципального образования Брюховецкий муниципальный район Краснодарского края по смежеству с муниципальным образованием Павловский муниципальный район Краснодарского края проходит:

1) от узловой точки 16 (52*) в южном направлении на расстояние 4970 м по восточной стороне лесополосы в 1,5 м от крайнего ряда деревьев через точку 4 до точки 3;

2) от точки 3 в северо-западном направлении на расстояние 243 м по северной стороне полосы отвода грунтовой дороги до точки 2;

3) от точки 2 в юго-западном направлении на расстояние 471 м по западной стороне лесополосы в 1,5 м от крайнего ряда деревьев до точки 1;

4) от точки 1 в юго-западном направлении на расстояние 90 м до середины реки Бейсужек-Правый, далее в восточном направлении на расстояние 1750 м по середине реки Бейсужек-Правый до узловой точки 17 (53*), расположенной на стыке границ муниципальных образований Брюховецкий муниципальный район Краснодарского края, Павловский муниципальный район Краснодарского края и Выселковский муниципальный район Краснодарского края и находящейся на середине реки Бейсужек-Правый на расстоянии 172 м северо-западнее хут. Память Ленина Выселковского муниципального района Краснодарского края, 700 м юго-западнее хут. Бейсужек Павловского муниципального района Краснодарского края, 1500 м северо-восточнее с. Новое Село Брюховецкого муниципального района Краснодарского края.

3. Граница муниципального образования Брюховецкий муниципальный район Краснодарского края по смежеству с муниципальным образованием Выселковский муниципальный район Краснодарского края проходит:

1) от узловой точки 17 (53*) в южном направлении на расстояние 172 м от середины реки Бейсужек-Правый до точки 8;

2) от точки 8 в южном направлении на расстояние 770 м по западной стороне полосы отвода полевой дороги до точки 7;

3) от точки 7 в западном направлении на расстояние 335 м по северной стороне полосы отвода грунтовой дороги до точки 6;

4) от точки 6 в южном направлении на расстояние 7300 м по восточной стороне лесополосы в 1,5 м от крайнего ряда деревьев через точки 5—1 до узловой точки 83 (55*), расположенной на стыке границ муниципальных образований Брюховецкий муниципальный район Краснодарского края, Выселковский муниципальный район Краснодарского края и Кореновский муниципальный район Краснодарского края и находящейся на восточной стороне лесополосы, идущей по границе с муниципальным образованием Выселковский муниципальный район Краснодарского края, на расстоянии 3000 м северо-восточнее центра хут. Зозова Балка Брюховецкого муниципального района Краснодарского края.

4. Граница муниципального образования Брюховецкий муниципальный район Краснодарского края по смежеству с муниципальным образованием Кореновский муниципальный район Краснодарского края проходит:

1) от узловой точки 83 (55*) в южном направлении на расстояние 3500 м по восточной стороне лесополосы в 1,5 м от крайнего ряда деревьев через точки 1—3 до точки 5;

2) от точки 5 в западном направлении на расстояние 4000 м по середине балки Зозовская до середины реки Бейсуг, далее в юго-западном направлении на расстояние 4000 м по середине реки Бейсуг до точки 6;

3) от точки 6 в южном направлении на расстояние 2004 м по восточной стороне лесополосы в 1,5 м от крайнего ряда деревьев до точки 7;

4) от точки 7 в западном направлении на расстояние 9995 м по южной стороне лесополосы в 1,5 м от крайнего ряда деревьев через точки 8—14 до точки 15;

5) от точки 15 в южном направлении на расстояние 3001 м по восточной стороне лесополосы в 1,5 м от крайнего ряда деревьев через точку 16 до узловой точки 28 (58*), расположенной на стыке границ муниципальных образований

Брюховецкий муниципальный район Краснодарского края, Кореновский муниципальный район Краснодарского края и Тимашевский муниципальный район Краснодарского края и пересечении восточной стороны лесополосы, идущей в южном направлении в 1,5 м от крайнего ряда деревьев, и южной стороны лесополосы, идущей в западном направлении в 1,5 м от крайнего ряда деревьев, и находящейся на расстоянии 4250 м южнее центра пос. Заря Брюховецкого муниципального района Краснодарского края.

5. Граница муниципального образования Брюховецкий муниципальный район Краснодарского края по смежеству с муниципальным образованием Тимашевский муниципальный район Краснодарского края проходит:

1) от узловой точки 28 (58*) в западном направлении на расстояние 6008 м по южной стороне лесополосы в 1,5 м от крайнего ряда деревьев через точки 1—4 до точки 5;

2) от точки 5 в северном направлении на расстояние 1005 м по восточной стороне лесополосы в 1,5 м от крайнего ряда деревьев до точки 6;

3) от точки 6 в западном направлении на расстояние 6991 м по южной стороне лесополосы в 1,5 м от крайнего ряда деревьев через точки 7—10 до точки 11;

4) от точки 11 в северном направлении на расстояние 999 м по восточной стороне лесополосы в 1,5 м от крайнего ряда деревьев до точки 12;

5) от точки 12 в западном направлении на расстояние 2066 м по южной стороне лесополосы в 1,5 м от крайнего ряда деревьев через точки 13—15 до точки 16;

6) от точки 16 в западном направлении на расстояние 150 м до середины реки Незайманка, далее в юго-восточном направлении на расстояние 1100 м по середине реки Незайманка, в южном направлении от середины реки Незайманка на расстояние 70 м до точки 17;

7) от точки 17 в южном направлении на расстояние 186 м по западной стороне лесополосы в 1,5 м от крайнего ряда деревьев до точки 18;

8) от точки 18 в восточном направлении на расстояние 95 м по южной стороне лесополосы в 1,5 м от крайнего ряда деревьев до точки 19;

9) от точки 19 в юго-восточном направлении на расстояние 1796 м по северо-восточной стороне лесополосы в 1,5 м от крайнего ряда деревьев через точки 20 и 21 до точки 22;

10) от точки 22 в юго-западном направлении на расстояние 4996 м по юго-восточной стороне лесополосы в 1,5 м от крайнего ряда деревьев через точки 23—27 до точки 28;

11) от точки 28 в северо-западном направлении на расстояние 998 м по северо-восточной стороне лесополосы в 1,5 м от крайнего ряда деревьев до точки 29;

12) от точки 29 в юго-западном направлении на расстояние 1000 м по юго-восточной стороне лесополосы в 1,5 м от крайнего ряда деревьев через точку 30 до точки 31;

13) от точки 31 в северо-западном направлении на расстояние 2000 м по северо-восточной стороне лесополосы в 1,5 м от крайнего ряда деревьев через точки 32 и 33 до точки 34;

14) от точки 34 в юго-западном направлении на расстояние 998 м по северо-западной стороне лесополосы в 1,5 м от крайнего ряда деревьев до точки 35;

15) от точки 35 в северо-западном направлении на расстояние 300 м по северо-восточной стороне лесополосы в 1,5 м от крайнего ряда деревьев до точки 36;

16) от точки 36 в юго-западном направлении на расстояние 926 м по юго-восточной стороне полосы отвода грунтовой дороги через точки 37 и 38 до точки 39;

17) от точки 39 в северо-западном направлении на расстояние 200 м по юго-западной стороне полосы отвода полевой дороги до точки 40;

18) от точки 40 в юго-западном направлении на расстояние 912 м, пересекая реку Бейсужек-Левый, до точки 41;

19) от точки 41 в западном направлении на расстояние 8449 м по южной

стороне лесополосы в 1,5 м от крайнего ряда деревьев через точки 42—51 до точки 52;

20) от точки 52 в северном направлении на расстояние 5998 м по восточной стороне лесополосы в 1,5 м от крайнего ряда деревьев через точки 53—61 до точки 62;

21) от точки 62 в западном направлении на расстояние 12997 м по северной стороне лесополосы в 1,5 м от крайнего ряда деревьев через точки 63—74 до точки 75;

22) от точки 75 в южном направлении на расстояние 834 м по восточной стороне лесополосы в 1,5 м от крайнего ряда деревьев через точку 76 до точки 77;

23) от точки 77 в северо-западном направлении на расстояние 75 м по северо-восточной стороне полосы отвода Северо-Кавказской железной дороги — филиала открытого акционерного общества "Российские железные дороги" направления г. Тимашевск — г. Приморско-Ахтарск (24 км + 840 м до 24 км + 765 м) до точки 78;

24) от точки 78, пересекая полосу отвода Северо-Кавказской железной дороги — филиала открытого акционерного общества "Российские железные дороги" направления г. Тимашевск — г. Приморско-Ахтарск (24 км + 765 м), в юго-западном направлении на расстояние 143 м по северо-западной стороне полосы отвода грунтовой дороги до точки 79;

25) от точки 79 в юго-восточном направлении на расстояние 403 м по юго-западной стороне полосы отвода Северо-Кавказской железной дороги — филиала открытого акционерного общества "Российские железные дороги" направления г. Тимашевск — г. Приморско-Ахтарск до точки 80;

26) от точки 80 в юго-западном направлении на расстояние 300 м по середине балки без названия до середины реки Кирпили, далее в юго-западном направлении на расстояние 10200 м по середине реки Кирпили через точки 81—92 до узловой точки 19 (57*), расположенной на стыке границ муниципальных

образований Брюховецкий муниципальный район Краснодарского края, Тимашевский муниципальный район Краснодарского края и Приморско-Ахтарский муниципальный округ Краснодарского края на середине реки Кирпили и в створе с восточной стороной лесополосы в 1,5 м от крайнего ряда деревьев и находящейся на расстоянии 4500 м юго-восточнее центра ст-цы Новоджерелиевская Брюховецкого муниципального района Краснодарского края.

6. Граница муниципального образования Брюховецкий муниципальный район Краснодарского края по смежеству с муниципальным образованием Приморско-Ахтарский муниципальный округ Краснодарского края проходит:

1) от узловой точки 19 (57*) в северном направлении от середины реки Кирпили на расстояние 650 м до точки 33;

2) от точки 33 в северном направлении на расстояние 8270 м по западной стороне лесополосы, далее по восточной стороне лесополосы в 1,5 м от крайнего ряда деревьев до точки 14;

3) от точки 14 в северо-восточном направлении на расстояние 910 м по юго-восточной стороне лесополосы до точки 13;

4) от точки 13 в северо-западном направлении на расстояние 4000 м по юго-западной стороне полосы отвода Северо-Кавказской железной дороги — филиала открытого акционерного общества "Российские железные дороги" направления г. Тимашевск — г. Приморско-Ахтарск (41 км + 445 м до 37 км + 534 м) до точки 7;

5) от точки 7 в северо-восточном направлении на расстояние 55 м, пересекая полосу отвода Северо-Кавказской железной дороги — филиала открытого акционерного общества "Российские железные дороги" направления г. Тимашевск — г. Приморско-Ахтарск (41 км + 445 м), далее в том же направлении на расстояние 7667 м по середине балки Сингили до точки 6;

6) от точки 6 в северо-восточном направлении на расстояние 1636 м по северо-западной стороне лесополосы в 1,5 м от крайнего ряда деревьев до точки 4;

7) от точки 4 в восточном направлении на расстояние 4331 м по северной

стороне лесополосы в 1,5 м от крайнего ряда деревьев до точки 2;

8) от точки 2 в северо-восточном направлении на расстояние 968 м по середине балки без названия до узловой точки 18 (51*).

* Узловые точки границ муниципального образования Брюховецкий муниципальный район Краснодарского края."

Приложение 3

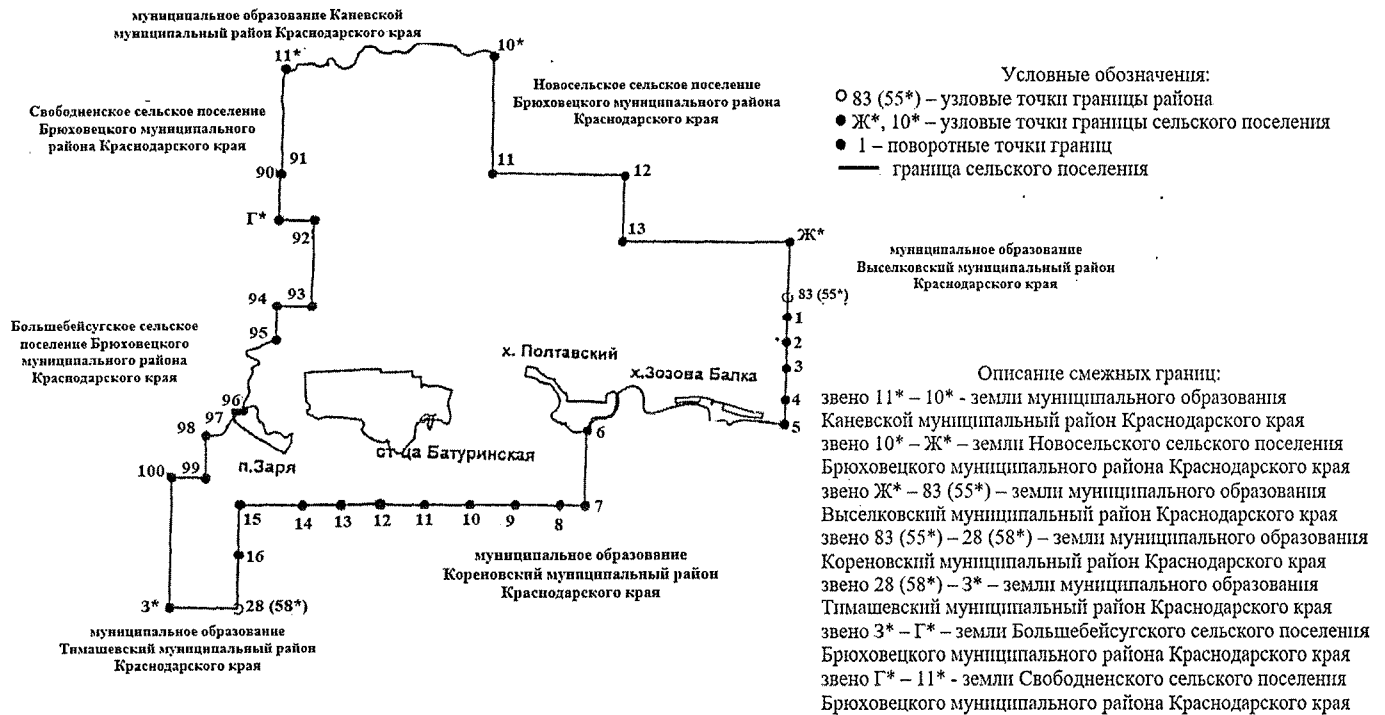
к Закону Краснодарского края "О внесении изменений в Закон Краснодарского края "Об установлении границ муниципального образования Брюховецкий район, наделении его статусом муниципального района, образовании в его составе муниципальных образований — сельских поселений — и установлении их границ"

"Приложение 3

к Закону Краснодарского края

"Об установлении границ муниципального образования Брюховецкий муниципальный район Краснодарского края, наделении его статусом муниципального района, образовании в его составе муниципальных образований — сельских поселений — и установлении их границ"

КАРТА-СХЕМА
границы Батуриного сельского поселения
Брюховецкого муниципального района Краснодарского края



Приложение 4
к Закону Краснодарского края
"О внесении изменений в Закон Краснодарского края "Об установлении границ муниципального образования Брюховецкий район, наделении его статусом муниципального района, образовании в его составе муниципальных образований — сельских поселений — и установлении их границ"

"Приложение 4
к Закону Краснодарского края
"Об установлении границ муниципального образования Брюховецкий муниципальный район Краснодарского края, наделении его статусом муниципального района, образовании в его составе муниципальных образований — сельских поселений — и установлении их границ"

**Описание
границы Батуринского сельского поселения Брюховецкого
муниципального района Краснодарского края**

Граница Батуринского сельского поселения Брюховецкого муниципального района Краснодарского края проходит:

1) от узловой точки 11*, расположенной на стыке границ Батуринского, Свободненского сельских поселений Брюховецкого муниципального района Краснодарского края и муниципального образования Каневской муниципальный район Краснодарского края на левом берегу реки Бейсужек-Правый и находящейся на расстоянии 3500 м восточнее с. Свободное Брюховецкого муниципального района Краснодарского края, в восточном направлении на расстояние 7500 м по левому берегу реки Бейсужек-Правый до узловой точки 10*, расположенной на стыке границ Батуринского, Новосельского сельских поселений Брюховецкого муниципального района Краснодарского края и муниципального образования Каневской муниципальный район Краснодарского края;

2) от узловой точки 10* в южном направлении на расстояние 3500 м по восточной стороне лесополосы в 1,5 м от крайнего ряда деревьев до точки 11;

3) от точки 11 в восточном направлении на расстояние 4000 м по северной стороне полосы отвода полевой дороги до точки 12;

4) от точки 12 в южном направлении на расстояние 2000 м по западной стороне лесополосы в 1,5 м от крайнего ряда деревьев до точки 13;

5) от точки 13 в восточном направлении на расстояние 3000 м по южной стороне лесополосы в 1,5 м от крайнего ряда деревьев, далее по северной стороне лесополосы в 1,5 м от крайнего ряда деревьев на расстояние 2000 м до узловой точки Ж*, расположенной на стыке границ Батуринского, Новосельского сельских поселений Брюховецкого муниципального района Краснодарского края и муниципального образования Выселковский муниципальный район Краснодарского края;

6) от узловой точки Ж* в южном направлении на расстояние 2200 м по восточной стороне лесополосы в 1,5 м от крайнего ряда деревьев до узловой точки 83 (55*), расположенной на стыке границ муниципальных образований Брюховецкий муниципальный район Краснодарского края, Выселковский муниципальный район Краснодарского края и Кореновский муниципальный район Краснодарского края и находящейся на восточной стороне лесополосы в 1,5 м от крайнего ряда деревьев на расстоянии 3000 м северо-восточнее хут. Зозова Балка Брюховецкого муниципального района Краснодарского края;

7) от узловой точки 83 (55*) в южном направлении на расстояние 3500 м по восточной стороне лесополосы в 1,5 м от крайнего ряда деревьев через точки 1—4 до точки 5;

8) от точки 5 в западном направлении на расстояние 4000 м по середине балки Зозовская до середины реки Бейсуг, далее в юго-западном направлении на расстояние 4000 м по середине реки Бейсуг до точки 6;

9) от точки 6 в южном направлении на расстояние 2004 м по восточной стороне лесополосы в 1,5 м от крайнего ряда деревьев до точки 7;

10) от точки 7 в западном направлении на расстояние 9995 м по южной стороне лесополосы в 1,5 м от крайнего ряда деревьев через точки 8—14 до точки 15;

11) от точки 15 в южном направлении на расстояние 3001 м по восточной стороне лесополосы в 1,5 м от крайнего ряда деревьев через точку 16 до узловой точки 28 (58*), расположенной на стыке границ муниципальных образований Брюховецкий муниципальный район Краснодарского края, Кореновский муниципальный район Краснодарского края и Тимашевский муниципальный район Краснодарского края и пересечении восточной стороны лесополосы, идущей в южном направлении, в 1,5 м от крайнего ряда деревьев и южной стороны лесополосы, идущей в западном направлении, в 1,5 м от крайнего ряда деревьев и находящейся на расстоянии 4250 м южнее центра пос. Заря Брюховецкого муниципального района Краснодарского края;

12) от узловой точки 28 (58*) в западном направлении на расстояние 2000 м по южной стороне лесополосы в 1,5 м от крайнего ряда деревьев до узловой точки 3*, расположенной на стыке границ Большебейсугского, Батурина сельского поселений Брюховецкого муниципального района Краснодарского края и муниципального образования Тимашевский муниципальный район Краснодарского края;

13) от узловой точки 3* в северном направлении на расстояние 3800 м по восточной стороне лесополосы в 1,5 м от крайнего ряда деревьев до точки 100;

14) от точки 100 в восточном направлении на расстояние 1000 м по южной стороне лесополосы в 1,5 м от крайнего ряда деревьев до точки 99;

15) от точки 99 в северном направлении на расстояние 1300 м по восточной стороне лесополосы в 1,5 м от крайнего ряда деревьев до точки 98;

16) от точки 98 в восточном направлении на расстояние 478 м по юго-восточной стороне полосы отвода автомобильной дороги ст-ца Новоджерелиевская — ст-ца Брюховецкая — ст-ца Батурина, далее в северо-восточном

направлении на расстояние 838 м по юго-восточной стороне полосы отвода автомобильной дороги ст-ца Новоджерелиевская — ст-ца Брюховецкая — ст-ца Батурина до точки 97;

17) от точки 97 в восточном направлении на расстояние 200 м по северной стороне полосы отвода полевой дороги до точки 96 (левый берег реки Бейсуг);

18) от точки 96 в северо-восточном направлении на расстояние 2400 м по северному берегу сбросного канала до точки 96.1, далее в северо-восточном направлении на расстояние 1400 м по середине пруда до точки 95;

19) от точки 95 в северном направлении на расстояние 1000 м по западной стороне лесополосы в 1,5 м от крайнего ряда деревьев до точки 94;

20) от точки 94 в восточном направлении на расстояние 1000 м по северной стороне лесополосы в 1,5 м от крайнего ряда деревьев до точки 93;

21) от точки 93 в северном направлении на расстояние 2650 м по западной стороне лесополосы в 1,5 м от крайнего ряда деревьев до точки 92;

22) от точки 92 в западном направлении на расстояние 1100 м до узловой точки Г*, расположенной на стыке границ Свободненского, Большебейсугского и Батурина сельского поселений Брюховецкого муниципального района Краснодарского края;

23) от узловой точки Г* в северном направлении на расстояние 1400 м по западной стороне лесополосы в 1,5 м от крайнего ряда деревьев до точки 91;

24) от точки 91 в восточном направлении на расстояние 119 м по южной стороне полосы отвода полевой дороги до точки 90;

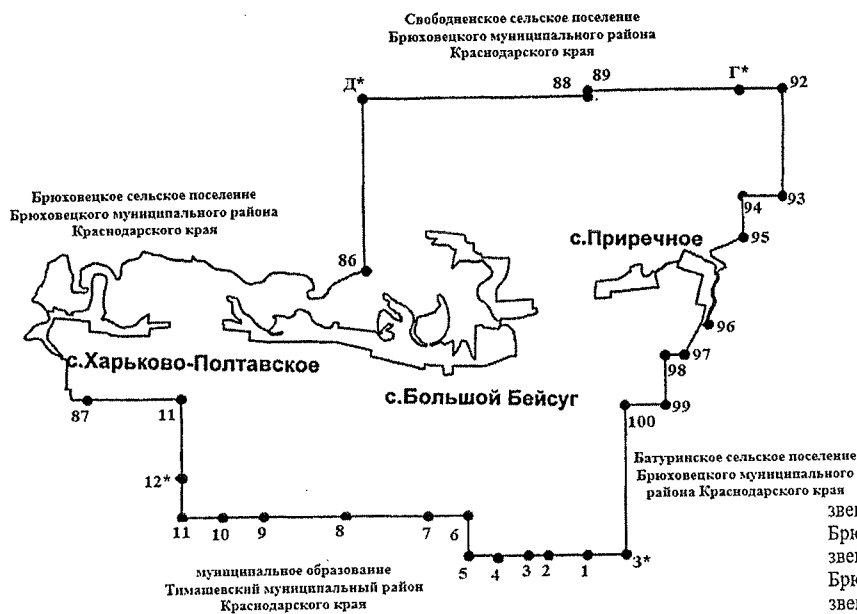
25) от точки 90 в северном направлении на расстояние 3200 м по западной стороне лесополосы в 1,5 м от крайнего ряда деревьев до узловой точки 11*.

* Узловые точки границы Батурина сельского поселения Брюховецкого муниципального района Краснодарского края."

Приложение 5
к Закону Краснодарского края "О внесении изменений в Закон Краснодарского края "Об установлении границ муниципального образования Брюховецкий район, наделении его статусом муниципального района, образовании в его составе муниципальных образований — сельских поселений — и установлении их границ"

"Приложение 5
к Закону Краснодарского края "Об установлении границ муниципального образования Брюховецкий муниципальный район Краснодарского края, наделении его статусом муниципального района, образовании в его составе муниципальных образований — сельских поселений — и установлении их границ"

КАРТА-СХЕМА
границы Большебейсугского сельского поселения
Брюховецкого муниципального района Краснодарского края



- Условные обозначения:
- Д*, 12* – узловые точки границы сельского поселения
 - 1 – поворотные точки границ
 - граница сельского поселения

Описание смежных границ:
 звено Д* – Г* - земли Свободненского сельского поселения Брюховецкого муниципального района Краснодарского края
 звено Г* – 3* – земли Батуринского сельского поселения Брюховецкого муниципального района Краснодарского края
 звено 3* – 12* – земли муниципального образования Тимашевский муниципальный район Краснодарского края
 звено 12* – Д* – земли Брюховецкого сельского поселения Брюховецкого муниципального района Краснодарского края

Приложение 6
к Закону Краснодарского края
"О внесении изменений в Закон Краснодарского края "Об установлении границ муниципального образования Брюховецкий район, наделении его статусом муниципального района, образовании в его составе муниципальных образований — сельских поселений — и установлении их границ"

"Приложение 6
к Закону Краснодарского края
"Об установлении границ муниципального образования Брюховецкий муниципальный район Краснодарского края, наделении его статусом муниципального района, образовании в его составе муниципальных образований — сельских поселений — и установлении их границ"

Описание границы Большебейсугского сельского поселения Брюховецкого муниципального района Краснодарского края

Граница Большебейсугского сельского поселения Брюховецкого муниципального района Краснодарского края проходит:

1) от узловой точки З*, расположенной на стыке границ Большебейсугского, Батуринского сельских поселений Брюховецкого муниципального района Краснодарского края и муниципального образования Тимашевский муниципальный район Краснодарского края и находящейся на расстоянии 6650 м юго-восточнее с. Большой Бейсуг Брюховецкого муниципального района Краснодарского края, в западном направлении на расстояние 4008 м по южной стороне лесополосы в 1,5 м от крайнего ряда деревьев через точки 1—4 до точки 5;

2) от точки 5 в северном направлении на расстояние 1005 м по восточной стороне лесополосы в 1,5 м от крайнего ряда деревьев до точки 6;

3) от точки 6 в западном направлении на расстояние 6991 м по южной стороне лесополосы в 1,5 м от крайнего ряда деревьев через точки 7—10

до точки 11;

4) от точки 11 в северном направлении на расстояние 999 м по восточной стороне лесополосы в 1,5 м от крайнего ряда деревьев до узловой точки 12*, расположенной на стыке границ Брюховецкого, Большебейсугского сельских поселений Брюховецкого муниципального района Краснодарского края и муниципального образования Тимашевский муниципальный район Краснодарского края;

5) от узловой точки 12* в северном направлении на расстояние 2000 м по западной стороне лесополосы в 1,5 м от крайнего ряда деревьев до точки 11;

6) от точки 11 в западном направлении на расстояние 2500 м по южной стороне лесополосы в 1,5 м от крайнего ряда деревьев до точки 87;

7) от точки 87 в северо-западном направлении на расстояние 918 м ломаной линией по северной стороне полосы отвода полевой дороги до правого берега реки Незайманка, далее по правому берегу реки Незайманка до правого берега реки Бейсуг, далее по правому берегу реки Бейсуг в восточном направлении на расстояние 8000 м до точки 86;

8) от точки 86 в северном направлении на расстояние 4300 м по восточной стороне лесополосы в 1,5 м от крайнего ряда деревьев до узловой точки Д*, расположенной на стыке границ Свободненского, Брюховецкого и Большебейсугского сельских поселений Брюховецкого муниципального района Краснодарского края;

9) от узловой точки Д* в восточном направлении на расстояние 5200 м по южной стороне лесополосы в 1,5 м от крайнего ряда деревьев до точки 88;

10) от точки 88 в северном направлении на расстояние 132 м по восточной стороне лесополосы в 1,5 м от крайнего ряда деревьев до точки 89;

11) от точки 89 в восточном направлении на расстояние 3800 м по южной стороне полосы отвода полевой дороги до узловой точки Г*, расположенной на стыке границ Батуринского, Свободненского и Большебейсугского сельских поселений Брюховецкого муниципального района Краснодарского края;

12) от узловой точки Г* в восточном направлении на расстояние 1100 м

по южной стороне полосы отвода полевой дороги до точки 92;

13) от точки 92 в южном направлении на расстояние 2650 м по западной стороне лесополосы в 1,5 м от крайнего ряда деревьев до точки 93;

14) от точки 93 в западном направлении на расстояние 1000 м по северной стороне лесополосы в 1,5 м от крайнего ряда деревьев до точки 94;

15) от точки 94 в южном направлении на расстояние 1000 м по западной стороне лесополосы в 1,5 м от крайнего ряда деревьев до середины пруда до точки 95;

16) от точки 95 по середине пруда в юго-западном направлении на расстояние 1400 м до точки 96.1, далее в юго-западном направлении по северному берегу сбросного канала на расстояние 2400 м до точки 96;

17) от точки 96 в западном направлении на расстояние 200 м по северной стороне полосы отвода полевой дороги до точки 97 (юго-восточная сторона полосы отвода автомобильной дороги ст-ца Новоджерелиевская — ст-ца Брюховецкая — ст-ца Батуриная);

18) от точки 97 в юго-западном направлении на расстояние 838 м по юго-восточной стороне полосы отвода автомобильной дороги ст-ца Новоджерелиевская — ст-ца Брюховецкая — ст-ца Батуриная, далее в западном направлении на расстояние 478 м до точки 98;

19) от точки 98 в южном направлении на расстояние 1300 м по восточной стороне лесополосы в 1,5 м от крайнего ряда деревьев до точки 99;

20) от точки 99 в западном направлении на расстояние 1000 м по южной стороне лесополосы в 1,5 м от крайнего ряда деревьев до точки 100;

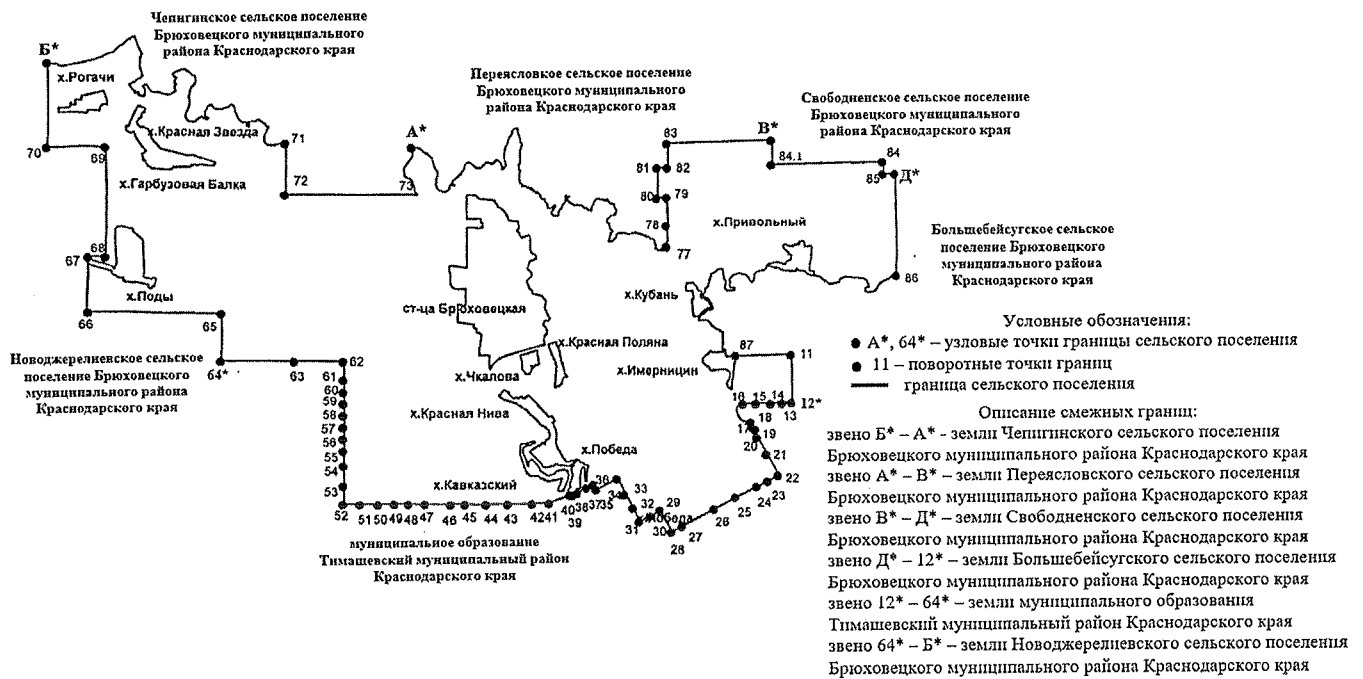
21) от точки 100 в южном направлении на расстояние 3800 м по восточной стороне лесополосы в 1,5 м от крайнего ряда деревьев до узловой точки 3*.

* Узловые точки границы Большебейсугского сельского поселения Брюховецкого муниципального района Краснодарского края."

Приложение 7
к Закону Краснодарского края "О внесении изменений в Закон Краснодарского края "Об установлении границ муниципального образования Брюховецкий район, наделении его статусом муниципального района, образовании в его составе муниципальных образований — сельских поселений — и установлении их границ"

"Приложение 7
к Закону Краснодарского края "Об установлении границ муниципального образования Брюховецкий муниципальный район Краснодарского края, наделении его статусом муниципального района, образовании в его составе муниципальных образований — сельских поселений — и установлении их границ"

КАРТА-СХЕМА
границы Брюховецкого сельского поселения
Брюховецкого муниципального района Краснодарского края



Приложение 8

к Закону Краснодарского края "О внесении изменений в Закон Краснодарского края "Об установлении границ муниципального образования Брюховецкий район, наделении его статусом муниципального района, образовании в его составе муниципальных образований — сельских поселений — и установлении их границ"

"Приложение 8

к Закону Краснодарского края

"Об установлении границ муниципального образования Брюховецкий муниципальный район Краснодарского края, наделении его статусом муниципального района, образовании в его составе муниципальных образований — сельских поселений — и установлении их границ"

Описание

границы Брюховецкого сельского поселения Брюховецкого муниципального района Краснодарского края

Граница Брюховецкого сельского поселения Брюховецкого муниципального района Краснодарского края проходит:

1) от узловой точки 12*, расположенной на стыке границ Брюховецкого, Большебейсугского сельских поселений Брюховецкого муниципального района Краснодарского края и муниципального образования Тимашевский муниципальный район Краснодарского края и находящейся на расстоянии 2800 м юго-восточнее хут. Имерницин Брюховецкого муниципального района Краснодарского края, в западном направлении на расстояние 2066 м по южной стороне лесополосы в 1,5 м от крайнего ряда деревьев через точки 13—15 до точки 16;

2) от точки 16 в западном направлении на расстояние 150 м до середины реки Незайманка, далее по середине реки Незайманка в юго-восточном направлении на расстояние 1100 м, далее в южном направлении от середины реки Незайманка на расстояние 70 м до точки 17;

3) от точки 17 в южном направлении на расстояние 186 м по западной стороне лесополосы в 1,5 м от крайнего ряда деревьев до точки 18;

4) от точки 18 в восточном направлении на расстояние 95 м по южной стороне лесополосы в 1,5 м от крайнего ряда деревьев до точки 19;

5) от точки 19 в юго-восточном направлении на расстояние 1796 м вдоль северо-восточной стороны лесополосы в 1,5 м от крайнего ряда деревьев через точки 20 и 21 до точки 22;

6) от точки 22 в юго-западном направлении на расстояние 4996 м по юго-восточной стороне лесополосы в 1,5 м от крайнего ряда деревьев через точки 23—27 до точки 28;

7) от точки 28 в северо-западном направлении на расстояние 998 м по северо-восточной стороне лесополосы в 1,5 м от крайнего ряда деревьев до точки 29;

8) от точки 29 в юго-западном направлении на расстояние 1000 м по юго-восточной стороне лесополосы в 1,5 м от крайнего ряда деревьев через точку 30 до точки 31;

9) от точки 31 в северо-западном направлении на расстояние 2000 м по северо-восточной стороне лесополосы в 1,5 м от крайнего ряда деревьев через точки 32 и 33 до точки 34;

10) от точки 34 в юго-западном направлении на расстояние 998 м по северо-западной стороне лесополосы в 1,5 м от крайнего ряда деревьев до точки 35;

11) от точки 35 в северо-западном направлении на расстояние 300 м по северо-восточной стороне лесополосы в 1,5 м от крайнего ряда деревьев до точки 36;

12) от точки 36 в юго-западном направлении на расстояние 926 м по юго-восточной стороне полосы отвода грунтовой дороги через точки 37 и 38 до точки 39;

13) от точки 39 в северо-западном направлении на расстояние 200 м по юго-западной стороне полосы отвода полевой дороги до точки 40;

14) от точки 40 в юго-западном направлении на расстояние 912 м, пересекая реку Бейсужек-Левый, до точки 41;

15) от точки 41 в западном направлении на расстояние 8449 м по южной стороне лесополосы в 1,5 м от крайнего ряда деревьев через точки 42—51 до точки 52;

16) от точки 52 в северном направлении на расстояние 5998 м по восточной стороне лесополосы в 1,5 м от крайнего ряда деревьев через точки 53—61 до точки 62;

17) от точки 62 в западном направлении на расстояние 4997 м по северной стороне лесополосы в 1,5 м от крайнего ряда деревьев через точку 63 до узловой точки 64*, расположенной на стыке границ Новоджерелиевского, Брюховецкого сельских поселений Брюховецкого муниципального района Краснодарского края и муниципального образования Тимашевский муниципальный район Краснодарского края;

18) от узловой точки 64* в северном направлении на расстояние 2000 м по восточной стороне лесополосы в 1,5 м от крайнего ряда деревьев до точки 65;

19) от точки 65 в западном направлении на расстояние 5400 м по северной стороне лесополосы в 1,5 м от крайнего ряда деревьев до точки 66;

20) от точки 66 в северном направлении на расстояние 2300 м по западной стороне полосы отвода полевой дороги до точки 67;

21) от точки 67 в восточном направлении на расстояние 730 м по западной стороне лесополосы в 1,5 м от крайнего ряда деревьев до точки 68;

22) от точки 68 в северном направлении на расстояние 4700 м по западной стороне лесополосы в 1,5 м от крайнего ряда деревьев до точки 69;

23) от точки 69 в западном направлении на расстояние 2300 м по северной стороне лесополосы в 1,5 м от крайнего ряда деревьев до точки 70;

24) от точки 70 в северном направлении на расстояние 3500 м по западной стороне лесополосы в 1,5 м от крайнего ряда деревьев до узловой точки Б*, расположенной на стыке границ Чепигинского, Новоджерелиевского и Брюховец-

кого сельских поселений Брюховецкого муниципального района Краснодарского края;

25) от узловой точки Б* в восточном направлении на расстояние 16000 м по южной стороне болота Бейсугский Лиман до лимана Лебяжий, далее в юго-восточном направлении на расстояние 4800 м по северо-западному берегу лимана Лебяжий до точки 71;

26) от точки 71 в южном направлении на расстояние 2100 м по западной стороне лесополосы в 1,5 м от крайнего ряда деревьев до точки 72;

27) от точки 72 в восточном направлении на расстояние 5400 м по северной стороне лесополосы в 1,5 м от крайнего ряда деревьев до точки 73;

28) от точки 73 в северо-западном направлении на расстояние 2000 м по западному берегу канала до узловой точки А*, расположенной на левом берегу реки Бейсуг на стыке границ Чепигинского, Переясловского и Брюховецкого сельских поселений Брюховецкого муниципального района Краснодарского края;

29) от узловой точки А* в юго-восточном направлении на расстояние 5500 м по левому берегу реки Бейсуг до полосы отвода Северо-Кавказской железной дороги — филиала открытого акционерного общества "Российские железные дороги" направления г. Краснодар — г. Ростов-на-Дону, пересекая полосу отвода Северо-Кавказской железной дороги — филиала открытого акционерного общества "Российские железные дороги" направления г. Краснодар — г. Ростов-на-Дону, на расстояние 60 м, далее по восточной стороне полосы отвода Северо-Кавказской железной дороги — филиала открытого акционерного общества "Российские железные дороги" направления г. Краснодар — г. Ростов-на-Дону в северо-восточном направлении на расстояние 2000 м, далее по правому берегу реки Бейсуг, далее в северо-восточном направлении на расстояние 1300 м по правому берегу реки Бейсуг до полосы отвода автомобильной дороги г. Краснодар — г. Ейск, пересекая полосу отвода автомобильной дороги г. Краснодар — г. Ейск, на расстояние 28 м, далее в юго-восточном направлении на расстояние 1400 м по правому берегу реки Бейсуг до точки 77;

30) от точки 77 в северо-восточном направлении ломаной линией на расстояние 451 м по восточной стороне полосы отвода грунтовой дороги, далее в северном направлении на расстояние 743 м по восточной стороне лесополосы в 1,5 м от крайнего ряда деревьев до точки 78;

31) от точки 78 в северо-восточном направлении на расстояние 130 м, пересекая балку без названия, до юго-западной стороны лесополосы, далее в северном направлении на расстояние 1100 м по восточной стороне лесополосы в 1,5 м от крайнего ряда деревьев до точки 79;

32) от точки 79 в западном направлении на расстояние 400 м по южной стороне полосы отвода полевой дороги до точки 80;

33) от точки 80 в северном направлении на расстояние 1300 м по восточной стороне лесополосы в 1,5 м от крайнего ряда деревьев до точки 81;

34) от точки 81 в восточном направлении на расстояние 400 м по северной стороне полосы отвода грунтовой дороги до точки 82, расположенной на пересечении южной и восточной сторон лесополосы в 1,5 м от крайнего ряда деревьев;

35) от точки 82 в северном направлении на расстояние 1000 м по восточной стороне лесополосы в 1,5 м от крайнего ряда деревьев до точки 83;

36) от точки 83 в восточном направлении на расстояние 4300 м по южной стороне полосы отвода автомобильной дороги ст-ца Переясловская — с. Свободное до узловой точки В*, расположенной на стыке границ Свободненского, Переясловского и Брюховецкого сельских поселений Брюховецкого муниципального района Краснодарского края;

37) от узловой точки В* в южном направлении на расстояние 1000 м по восточной стороне лесополосы в 1,5 м от крайнего ряда деревьев до точки 84.1;

38) от точки 84.1 в восточном направлении на расстояние 4600 м по южной стороне лесополосы в 1,5 м от крайнего ряда деревьев до точки 84;

39) от точки 84 в южном направлении на расстояние 500 м по восточной стороне лесополосы в 1,5 м от крайнего ряда деревьев до точки 85;

40) от точки 85 в восточном направлении на расстояние 500 м по южной стороне лесополосы в 1,5 м от крайнего ряда деревьев до узловой точки Д*, рас-

положенной на стыке границ Большебейсугского, Свободненского и Брюховецкого сельских поселений Брюховецкого муниципального района Краснодарского края;

41) от узловой точки Д* в южном направлении на расстояние 4300 м по восточной стороне лесополосы в 1,5 м от крайнего ряда деревьев до точки 86 (правый берег реки Бейсуг);

42) от точки 86 в западном направлении на расстояние 8000 м по правому берегу реки Бейсуг до правого берега реки Незайманка, далее ломаной линией по северной стороне полосы отвода полевой дороги в северо-западном направлении на расстояние 918 м до точки 87;

43) от точки 87 в восточном направлении на расстояние 2725 м по южной стороне лесополосы в 1,5 м от крайнего ряда деревьев до точки 11;

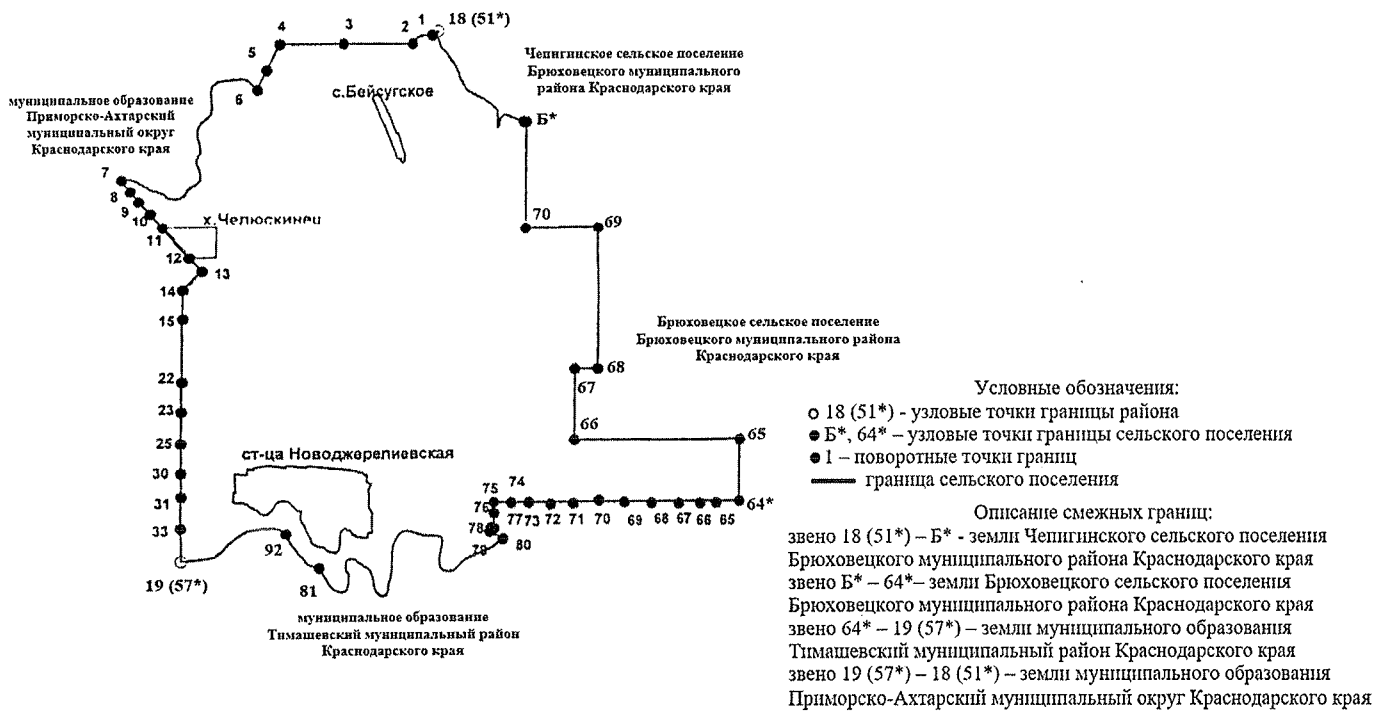
44) от точки 11 в южном направлении на расстояние 2000 м по восточной стороне лесополосы в 1,5 м от крайнего ряда деревьев до узловой точки 12*.

* Узловые точки границы Брюховецкого сельского поселения Брюховецкого муниципального района Краснодарского края."

Приложение 9
к Закону Краснодарского края "О внесении изменений в Закон Краснодарского края "Об установлении границ муниципального образования Брюховецкий район, наделении его статусом муниципального района, образовании в его составе муниципальных образований — сельских поселений — и установлении их границ"

"Приложение 9
к Закону Краснодарского края "Об установлении границ муниципального образования Брюховецкий муниципальный район Краснодарского края, наделении его статусом муниципального района, образовании в его составе муниципальных образований — сельских поселений — и установлении их границ"

КАРТА-СХЕМА
границы Новоджерелиевского сельского поселения
Брюховецкого муниципального района Краснодарского края



Приложение 10
к Закону Краснодарского края
"О внесении изменений в Закон Краснодарского края "Об установлении границ муниципального образования Брюховецкий район, наделении его статусом муниципального района, образовании в его составе муниципальных образований — сельских поселений — и установлении их границ"

"Приложение 10
к Закону Краснодарского края
"Об установлении границ муниципального образования Брюховецкий муниципальный район Краснодарского края, наделении его статусом муниципального района, образовании в его составе муниципальных образований — сельских поселений — и установлении их границ"

Описание границы Новоджерелиевского сельского поселения Брюховецкого муниципального района Краснодарского края

Граница Новоджерелиевского сельского поселения Брюховецкого муниципального района Краснодарского края проходит:

1) от узловой точки 64*, расположенной на стыке границ Новоджерелиевского, Брюховецкого сельских поселений Брюховецкого муниципального района Краснодарского края и муниципального образования Тимашевский муниципальный район Краснодарского края, в западном направлении на расстояние 8000 м через точки 65—74 до точки 75;

2) от точки 75 в южном направлении на расстояние 834 м по восточной стороне лесополосы в 1,5 м от крайнего ряда деревьев через точку 76 до точки 77;

3) от точки 77 в северо-западном направлении на расстояние 75 м по северо-восточной стороне полосы отвода Северо-Кавказской железной дороги — филиала открытого акционерного общества "Российские железные дороги" направления г. Тимашевск — г. Приморско-Ахтарск до точки 78;

4) от точки 78 в юго-западном направлении на расстояние 143 м по юго-западной стороне лесополосы в 1,5 м от крайнего ряда деревьев до точки 79;

5) от точки 79 в юго-восточном направлении на расстояние 403 м по юго-западной стороне полосы отвода Северо-Кавказской железной дороги — филиала открытого акционерного общества "Российские железные дороги" направления г. Тимашевск — г. Приморско-Ахтарск до точки 80;

6) от точки 80 в юго-западном направлении на расстояние 300 м по середине балки без названия до середины реки Кирпили, далее по середине реки Кирпили в юго-западном направлении на расстояние 10200 м через точки 81—92 до узловой точки 19 (57*), расположенной на стыке границ муниципальных образований Брюховецкий муниципальный район Краснодарского края, Тимашевский муниципальный район Краснодарского края и Приморско-Ахтарский муниципальный округ Краснодарского края на середине реки Кирпили и в створе с восточной стороной лесополосы в 1,5 м от крайнего ряда деревьев и находящейся на расстоянии 4500 м юго-восточнее центра ст-цы Новоджерелиевская Брюховецкого муниципального района Краснодарского края;

7) от узловой точки 19 (57*) в северном направлении от середины реки Кирпили на расстояние 650 м до точки 33;

8) от точки 33 в северном направлении на расстояние 8270 м по западной стороне лесополосы, далее по восточной стороне лесополосы в 1,5 м от крайнего ряда деревьев до точки 14;

9) от точки 14 в северо-восточном направлении на расстояние 910 м по юго-восточной стороне лесополосы до точки 13;

10) от точки 13 в северо-западном направлении на расстояние 4000 м по юго-западной стороне полосы отвода Северо-Кавказской железной дороги — филиала открытого акционерного общества "Российские железные дороги" направления г. Тимашевск — г. Приморско-Ахтарск (41 км + 445 м до 37 км + 534 м) до точки 7;

11) от точки 7 в северо-восточном направлении на расстояние 55 м, пересекая полосу отвода Северо-Кавказской железной дороги — филиала открытого

акционерного общества "Российские железные дороги" направления г. Тимашевск — г. Приморско-Ахтарск (41 км + 445 м), далее в том же направлении на расстояние 7667 м по середине балки Сингили до точки 6;

12) от точки 6 в северо-восточном направлении на расстояние 1636 м по северо-западной стороне лесополосы в 1,5 м от крайнего ряда деревьев до точки 4;

13) от точки 4 в восточном направлении на расстояние 4331 м по северной стороне лесополосы в 1,5 м от крайнего ряда деревьев до точки 2;

14) от точки 2 в северо-восточном направлении на расстояние 968 м по середине балки без названия до узловой точки 18 (51*);

15) от узловой точки 18 (51*) в юго-восточном направлении на расстояние 4000 м по северо-восточной стороне болота Бейсугский Лиман до узловой точки Б*, расположенной на стыке границ Брюховецкого, Новоджерелиевского и Чепигинского сельских поселений Брюховецкого муниципального района Краснодарского края;

16) от узловой точки Б* в южном направлении на расстояние 3500 м по западной стороне лесополосы в 1,5 м от крайнего ряда деревьев до точки 70;

17) от точки 70 в восточном направлении на расстояние 2300 м по северной стороне лесополосы в 1,5 м от крайнего ряда деревьев до точки 69;

18) от точки 69 в южном направлении на расстояние 4700 м по западной стороне лесополосы в 1,5 м от крайнего ряда деревьев до точки 68;

19) от точки 68 в западном направлении на расстояние 730 м по западному берегу осушительного канала до точки 67;

20) от точки 67 в южном направлении на расстояние 2300 м по западной стороне полосы отвода полевой дороги до точки 66;

21) от точки 66 в восточном направлении на расстояние 4700 м по западной стороне лесополосы в 1,5 м от крайнего ряда деревьев до точки 65;

22) от точки 65 в южном направлении на расстояние 2000 м по восточной стороне лесополосы до узловой точки 64*.

* Узловые точки границы Новоджерелиевского сельского поселения Брюховецкого муниципального района Краснодарского края."

Приложение 11

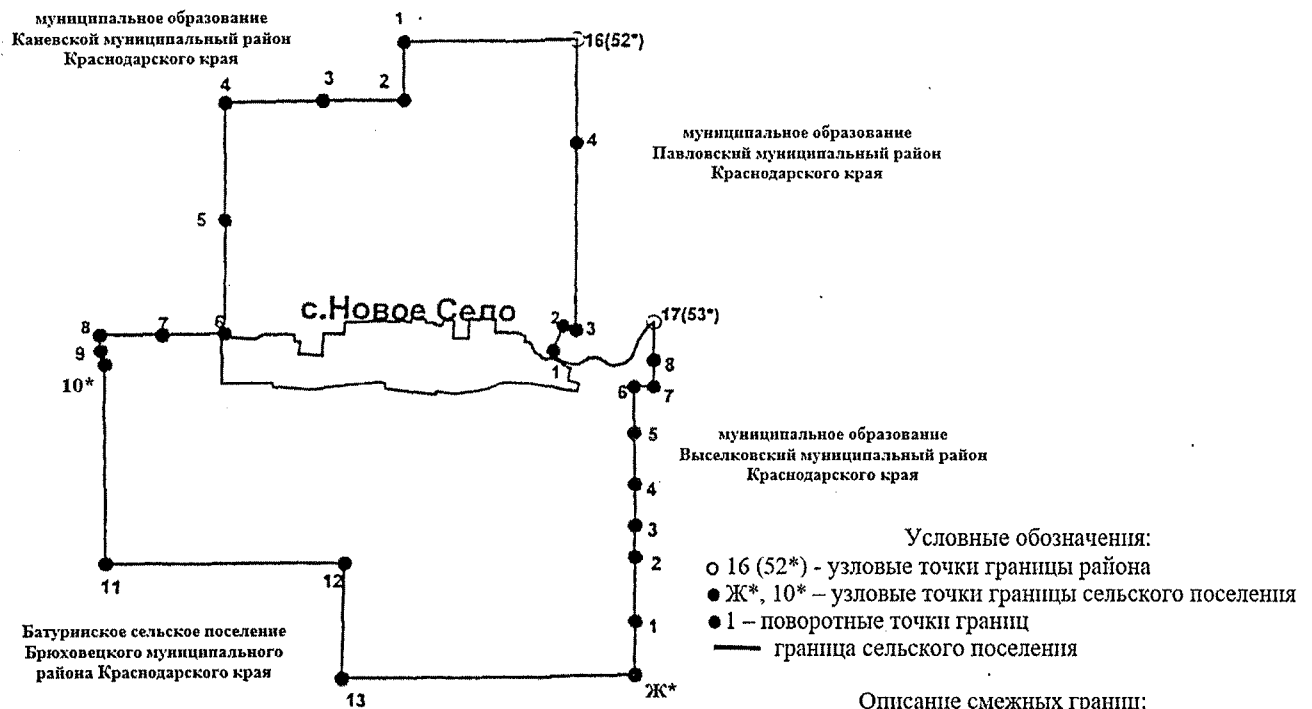
к Закону Краснодарского края "О внесении изменений в Закон Краснодарского края "Об установлении границ муниципального образования Брюховецкий район, наделении его статусом муниципального района, образовании в его составе муниципальных образований — сельских поселений — и установлении их границ"

"Приложение 11

к Закону Краснодарского края

"Об установлении границ муниципального образования Брюховецкий муниципальный район Краснодарского края, наделении его статусом муниципального района, образовании в его составе муниципальных образований — сельских поселений — и установлении их границ"

КАРТА-СХЕМА
границы Новосельского сельского поселения
Брюховецкого муниципального района Краснодарского края



Описание смежных границ:

звено 16 (52*) – 17 (53*) - земли муниципального образования Павловский муниципальный район Краснодарского края
звено 17 (53*) – Ж* – земли муниципального образования Выселковский муниципальный район Краснодарского края
звено Ж* – 10* – земли Батуриновского сельского поселения Брюховецкого муниципального района Краснодарского края
звено 10* – 16 (52*) – земли муниципального образования Каневской муниципальный район Краснодарского края

Приложение 12
к Закону Краснодарского края
"О внесении изменений в Закон Краснодарского края "Об установлении границ муниципального образования Брюховецкий район, наделении его статусом муниципального района, образовании в его составе муниципальных образований — сельских поселений — и установлении их границ"

"Приложение 12
к Закону Краснодарского края
"Об установлении границ муниципального образования Брюховецкий муниципальный район Краснодарского края, наделении его статусом муниципального района, образовании в его составе муниципальных образований — сельских поселений — и установлении их границ"

**Описание
границы Новосельского сельского поселения Брюховецкого
муниципального района Краснодарского края**

Граница Новосельского сельского поселения Брюховецкого муниципального района Краснодарского края проходит:

1) от узловой точки 10*, расположенной на стыке границ Батуринского, Новосельского сельских поселений Брюховецкого муниципального района Краснодарского края и муниципального образования Каневской муниципальный район Краснодарского края, в северном направлении на расстояние 170 м, пересекая реку Бейсужек-Правый, до точки 9;

2) от точки 9 в северном направлении на расстояние 318 м по западной стороне полосы отвода полевой дороги до точки 8;

3) от точки 8 в восточном направлении на расстояние 2082 м по северной стороне лесополосы в 1,5 м от крайнего ряда деревьев через точку 7 до точки 6;

4) от точки 6 в северном направлении на расстояние 4011 м по восточной стороне лесополосы в 1,5 м от крайнего ряда деревьев через точку 5 до точки 4;

5) от точки 4 в восточном направлении на расстояние 2998 м по южной стороне лесополосы в 1,5 м от крайнего ряда деревьев через точку 3 до точки 2;

6) от точки 2 в северном направлении на расстояние 987 м по восточной стороне лесополосы в 1,5 м от крайнего ряда деревьев до точки 1;

7) от точки 1 в восточном направлении на расстояние 2985 м по южной стороне полосы отвода полевой дороги до узловой точки 16 (52*), расположенной на стыке границ муниципальных образований Брюховецкий муниципальный район Краснодарского края, Каневской муниципальный район Краснодарского края и Павловский муниципальный район Краснодарского края и находящейся на расстоянии 5500 м северо-восточнее с. Новое Село Брюховецкого муниципального района Краснодарского края, 3500 м юго-западнее хут. Средний Челбас Павловского муниципального района Краснодарского края, 9500 м юго-восточнее ст-цы Челбасская Каневского муниципального района Краснодарского края;

8) от узловой точки 16 (52*) в южном направлении на расстояние 4970 м по восточной стороне лесополосы в 1,5 м от крайнего ряда деревьев через точку 4 до точки 3;

9) от точки 3 в северо-западном направлении на расстояние 243 м по северной стороне полосы отвода грунтовой дороги до точки 2;

10) от точки 2 в юго-западном направлении на расстояние 471 м по западной стороне лесополосы в 1,5 м от крайнего ряда деревьев до точки 1;

11) от точки 1 в юго-западном направлении на расстояние 90 м до середины реки Бейсужек-Правый, далее по середине реки Бейсужек-Правый в восточном направлении на расстояние 1750 м до узловой точки 17 (53*), расположенной на стыке границ муниципальных образований Брюховецкий муниципальный район Краснодарского края, Павловский муниципальный район Краснодарского края, Выселковский муниципальный район Краснодарского края на середине реки Бейсужек-Правый и находящейся на расстоянии 172 м северо-западнее хут. Память Ленина Выселковского муниципального района Краснодарского края,

700 м юго-западнее хут. Бейсужек Павловского муниципального района Краснодарского края, 1500 м северо-восточнее с. Новое Село Брюховецкого муниципального района Краснодарского края;

12) от узловой точки 17 (53*) в южном направлении на расстояние 172 м по середине реки Бейсужек-Правый до точки 8;

13) от точки 8 в южном направлении на расстояние 770 м по западной стороне полосы отвода полевой дороги до точки 7;

14) от точки 7 в западном направлении на расстояние 335 м по северной стороне полосы отвода грунтовой дороги до точки 6;

15) от точки 6 в южном направлении на расстояние 5100 м по восточной стороне лесополосы в 1,5 м от крайнего ряда деревьев через точки 5—1 до узловой точки Ж*, расположенной на стыке границ Батурицкого, Новосельского сельских поселений Брюховецкого муниципального района Краснодарского края и муниципального образования Выселковский муниципальный район Краснодарского края;

16) от узловой точки Ж* в западном направлении на расстояние 3000 м по южной стороне лесополосы в 1,5 м от крайнего ряда деревьев, далее по северной стороне лесополосы в 1,5 м от крайнего ряда деревьев на расстояние 2000 м до точки 13;

17) от точки 13 в северном направлении на расстояние 2000 м по западной стороне лесополосы в 1,5 м от крайнего ряда деревьев до точки 12;

18) от точки 12 в западном направлении на расстояние 4000 м по северной стороне полосы отвода полевой дороги до точки 11;

19) от точки 11 в северном направлении на расстояние 3500 м по восточной стороне лесополосы в 1,5 м от крайнего ряда деревьев до узловой точки 10*.

* Узловые точки границы Новосельского сельского поселения Брюховецкого муниципального района Краснодарского края."

Приложение 13

к Закону Краснодарского края "О внесении изменений в Закон Краснодарского края "Об установлении границ муниципального образования Брюховецкий район, наделении его статусом муниципального района, образовании в его составе муниципальных образований — сельских поселений — и установлении их границ"

"Приложение 13

к Закону Краснодарского края

"Об установлении границ муниципального образования Брюховецкий муниципальный район Краснодарского края, наделении его статусом муниципального района, образовании в его составе муниципальных образований — сельских поселений — и установлении их границ"

КАРТА-СХЕМА
границы Переясловского сельского поселения
Брюховецкого муниципального района Краснодарского края



Приложение 14
к Закону Краснодарского края
"О внесении изменений в Закон Краснодарского края "Об установлении границ муниципального образования Брюховецкий район, наделении его статусом муниципального района, образовании в его составе муниципальных образований — сельских поселений — и установлении их границ"

"Приложение 14
к Закону Краснодарского края
"Об установлении границ муниципального образования Брюховецкий муниципальный район Краснодарского края, наделении его статусом муниципального района, образовании в его составе муниципальных образований — городского и сельских поселений — и установлении их границ"

Описание границы Переясловского сельского поселения Брюховецкого муниципального района Краснодарского края

Граница Переясловского сельского поселения Брюховецкого муниципального района Краснодарского края проходит:

1) от узловой точки 48*, расположенной на стыке границ Переясловского, Чепигинского сельских поселений Брюховецкого муниципального района Краснодарского края и муниципального образования Каневской муниципальный район Краснодарского края, в восточном направлении на расстояние 3865 м по южной стороне лесополосы в 1,5 м от крайнего ряда деревьев через точки 47 и 46 до точки 45;

2) от точки 45 в юго-восточном направлении на расстояние 4289 м по восточной стороне полосы отвода Северо-Кавказской железной дороги — филиала открытого акционерного общества "Российские железные дороги" направления г. Краснодар — г. Ейск через точки 44—41 до точки 40;

3) от точки 40 в восточном направлении на расстояние 6100 м по середине

балки Прощальная до точки 39;

4) от точки 39 в южном направлении на расстояние 1070 м по восточной стороне лесополосы в 1,5 м от крайнего ряда деревьев через точки 38 и 37 до точки 36;

5) от точки 36 в восточном направлении на расстояние 4000 м по южной стороне лесополосы в 1,5 м от крайнего ряда деревьев через точки 35—31 до узловой точки 30*, расположенной на стыке границ Свободненского, Переясловского сельских поселений Брюховецкого муниципального района Краснодарского края и муниципального образования Каневской муниципальный район Краснодарского края;

6) от узловой точки 30* в южном направлении на расстояние 2600 м по восточной стороне лесополосы в 1,5 м от крайнего ряда деревьев до точки 31;

7) от точки 31 в западном направлении на расстояние 500 м по южной стороне лесополосы в 1,5 м от крайнего ряда деревьев до точки 32;

8) от точки 32 в южном направлении на расстояние 2300 м по восточной стороне лесополосы в 1,5 м от крайнего ряда деревьев до точки 33;

9) от точки 33 в юго-восточном направлении на расстояние 955 м по северной стороне полосы отвода полевой дороги до точки 34;

10) от точки 34 в южном направлении на расстояние 1700 м по восточной стороне лесополосы в 1,5 м от крайнего ряда деревьев до узловой точки В*, расположенной на стыке границ Брюховецкого, Переясловского и Свободненского сельских поселений Брюховецкого муниципального района Краснодарского края;

11) от узловой точки В* в западном направлении на расстояние 4300 м по южной стороне полосы отвода автомобильной дороги ст-ца Переясловская — с. Свободное до точки 83;

12) от точки 83 в южном направлении на расстояние 1000 м по восточной стороне лесополосы в 1,5 м от крайнего ряда деревьев до точки 82;

13) от точки 82 в западном направлении на расстояние 400 м по западной стороне лесополосы в 1,5 м от крайнего ряда деревьев до точки 81;

14) от точки 81 в южном направлении на расстояние 1300 м по восточной стороне лесополосы в 1,5 м от крайнего ряда деревьев до точки 80;

15) от точки 80 в восточном направлении на расстояние 400 м по южной стороне полосы отвода полевой дороги до точки 79;

16) от точки 79 в южном направлении на расстояние 1100 м по восточной стороне лесополосы в 1,5 м от крайнего ряда деревьев, пересекая балку без названия, на расстояние 130 м до точки 78;

17) от точки 78 в южном направлении на расстояние 743 м по восточной стороне лесополосы в 1,5 м от крайнего ряда деревьев, далее в южном направлении ломаной линией на расстояние 451 м по восточной стороне полосы отвода грунтовой дороги до точки 77;

18) от точки 77 в северо-западном направлении на расстояние 1400 м по правому берегу реки Бейсуг до юго-восточной стороны полосы отвода автомобильной дороги г. Краснодар — г. Ейск, пересекая полосу отвода автомобильной дороги г. Краснодар — г. Ейск, на расстояние 28 м, далее в юго-западном направлении на расстояние 1300 м по правому берегу реки Бейсуг до полосы отвода Северо-Кавказской железной дороги — филиала открытого акционерного общества "Российские железные дороги" направления г. Краснодар — г. Ростов-на-Дону, далее на расстояние 2000 м в юго-западном направлении по восточной стороне полосы отвода Северо-Кавказской железной дороги — филиала открытого акционерного общества "Российские железные дороги" направления г. Краснодар — г. Ростов-на-Дону, далее, пересекая полосу отвода Северо-Кавказской железной дороги — филиала открытого акционерного общества "Российские железные дороги" направления г. Краснодар — г. Ростов-на-Дону, на расстояние 60 м, далее в северо-западном направлении на расстояние 5500 м по левому берегу реки Бейсуг до узловой точки А*, расположенной на стыке границ Брюховецкого, Переясловского и Чепигинского сельских поселений Брюховецкого муниципального района Краснодарского края;

19) от узловой точки А* в северо-западном направлении на расстояние 6500 м по юго-восточному берегу канала до точки 51;

20) от точки 51 в северо-восточном направлении на расстояние 1775 м по правому берегу реки Бейсуг до середины балки Прощальная, далее в том же направлении на расстояние 1625 м по середине балки Прощальная до точки 50;

21) от точки 50 в западном направлении на расстояние 1000 м по южной стороне лесополосы в 1,5 м от крайнего ряда деревьев до точки 49;

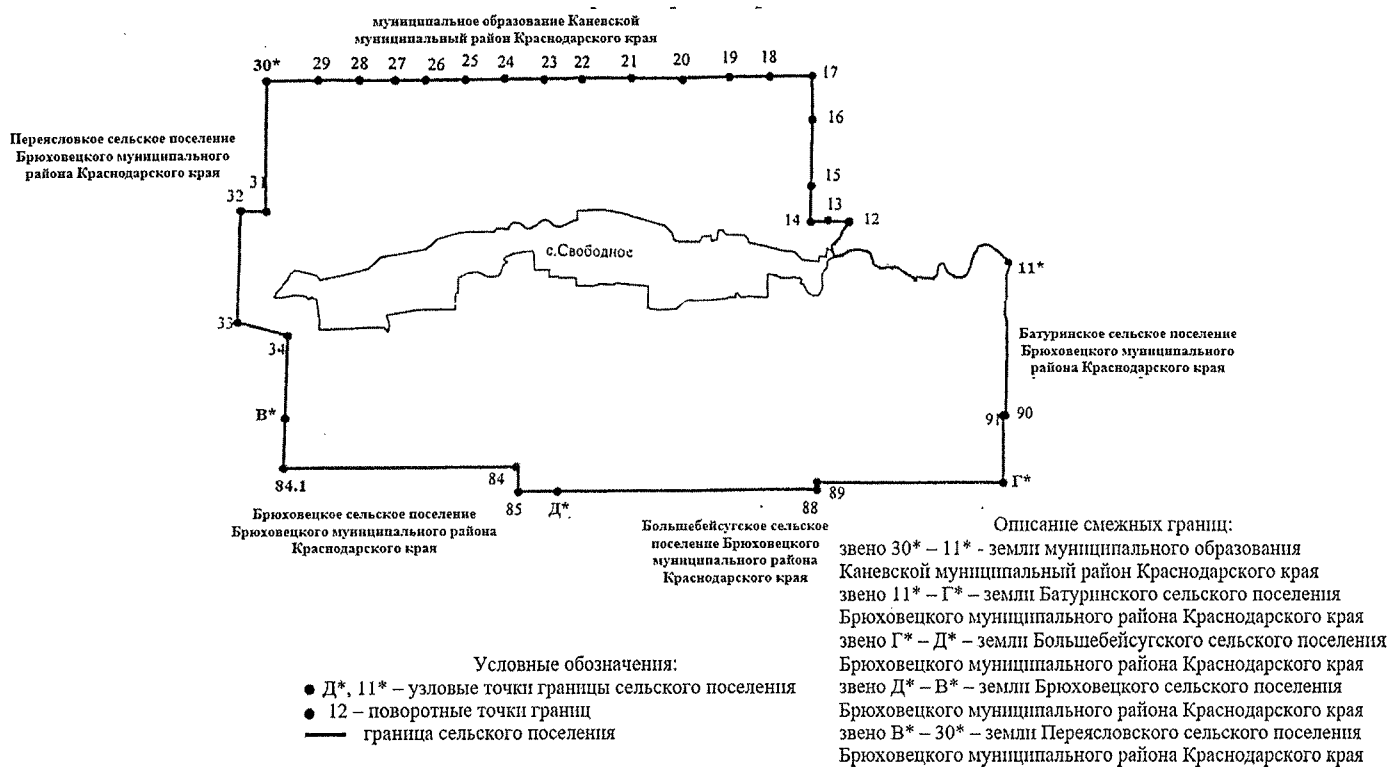
22) от точки 49 в северном направлении на расстояние 5000 м по восточной стороне лесополосы в 1,5 м от крайнего ряда деревьев до узловой точки 48*.

* Узловые точки границы Переясловского сельского поселения Брюховецкого муниципального района Краснодарского края."

Приложение 15
к Закону Краснодарского края "О внесении изменений в Закон Краснодарского края "Об установлении границ муниципального образования Брюховецкий район, наделении его статусом муниципального района, образовании в его составе муниципальных образований — сельских поселений — и установлении их границ"

"Приложение 15
к Закону Краснодарского края "Об установлении границ муниципального образования Брюховецкий муниципальный район Краснодарского края, наделении его статусом муниципального района, образовании в его составе муниципальных образований — сельских поселений — и установлении их границ"

КАРТА-СХЕМА
границы Свободненского сельского поселения
Брюховецкого муниципального района Краснодарского края



Приложение 16
к Закону Краснодарского края
"О внесении изменений в Закон Краснодарского края "Об установлении границ муниципального образования Брюховецкий район, наделении его статусом муниципального района, образовании в его составе муниципальных образований — сельских поселений — и установлении их границ"

"Приложение 16
к Закону Краснодарского края
"Об установлении границ муниципального образования Брюховецкий муниципальный район Краснодарского края, наделении его статусом муниципального района, образовании в его составе муниципальных образований — сельских поселений — и установлении их границ"

Описание границы Свободненского сельского поселения Брюховецкого муниципального района Краснодарского края

Граница Свободненского сельского поселения Брюховецкого муниципального района Краснодарского края проходит:

1) от узловой точки 30*, расположенной на стыке границ Переясловского, Свободненского сельских поселений Брюховецкого муниципального района Краснодарского края и муниципального образования Каневской муниципальный район Краснодарского края, в восточном направлении на расстояние 11000 м по южной стороне лесополосы в 1,5 м от крайнего ряда деревьев через точки 29—18 до точки 17;

2) от точки 17 в южном направлении на расстояние 2940 м по восточной стороне лесополосы в 1,5 м от крайнего ряда деревьев через точки 16 и 15 до точки 14;

3) от точки 14 в восточном направлении на расстояние 740 м по северной стороне полосы отвода грунтовой дороги через точку 13 до точки 12;

4) от точки 12 в юго-западном направлении на расстояние 755 м по середине ерика Чапаева до левого берега реки Бейсужек-Правый, далее в восточном направлении по левому берегу реки Бейсужек-Правый на расстояние 3500 м до узловой точки 11*, расположенной на стыке границ Батуринского, Свободненского сельских поселений Брюховецкого муниципального района Краснодарского края и муниципального образования Каневской муниципальный район Краснодарского края;

5) от узловой точки 11* в южном направлении на расстояние 3200 м по западной стороне лесополосы в 1,5 м от крайнего ряда деревьев до точки 90;

6) от точки 90 в западном направлении на расстояние 119 м по южной стороне полосы отвода полевой дороги до точки 91;

7) от точки 91 в южном направлении на расстояние 1400 м по западной стороне лесополосы в 1,5 м от крайнего ряда деревьев до узловой точки Г*, расположенной на стыке границ Большебейсугского, Батуринского и Свободненского сельских поселений Брюховецкого муниципального района Краснодарского края;

8) от узловой точки Г* в западном направлении на расстояние 3800 м по южной стороне лесополосы в 1,5 м от крайнего ряда деревьев до точки 89;

9) от точки 89 в южном направлении на расстояние 132 м по восточной стороне лесополосы в 1,5 м от крайнего ряда деревьев до точки 88;

10) от точки 88 в западном направлении на расстояние 5200 м по южной стороне лесополосы в 1,5 м от крайнего ряда деревьев до узловой точки Д*, расположенной на стыке границ Брюховецкого, Большебейсугского и Свободненского сельских поселений Брюховецкого муниципального района Краснодарского края;

11) от узловой точки Д* в западном направлении на расстояние 500 м по южной стороне лесополосы в 1,5 м от крайнего ряда деревьев до точки 85;

12) от точки 85 в северном направлении на расстояние 500 м по восточной стороне лесополосы в 1,5 м от крайнего ряда деревьев до точки 84;

13) от точки 84 в западном направлении на расстояние 4600 м по южной стороне лесополосы в 1,5 м от крайнего ряда деревьев до точки 84.1;

14) от точки 84.1 в северном направлении на расстояние 1000 м по восточной стороне лесополосы в 1,5 м от крайнего ряда деревьев до узловой точки В*, расположенной на стыке границ Переясловского, Брюховецкого и Свободненского сельских поселений Брюховецкого муниципального района Краснодарского края;

15) от узловой точки В* в северном направлении на расстояние 1700 м по восточной стороне лесополосы в 1,5 м от крайнего ряда деревьев до точки 34;

16) от точки 34 в северо-западном направлении на расстояние 955 м по северной стороне полосы отвода полевой дороги до точки 33;

17) от точки 33 в северном направлении на расстояние 2300 м по восточной стороне лесополосы в 1,5 м от крайнего ряда деревьев до точки 32;

18) от точки 32 в восточном направлении на расстояние 500 м по южной стороне лесополосы в 1,5 м от крайнего ряда деревьев до точки 31;

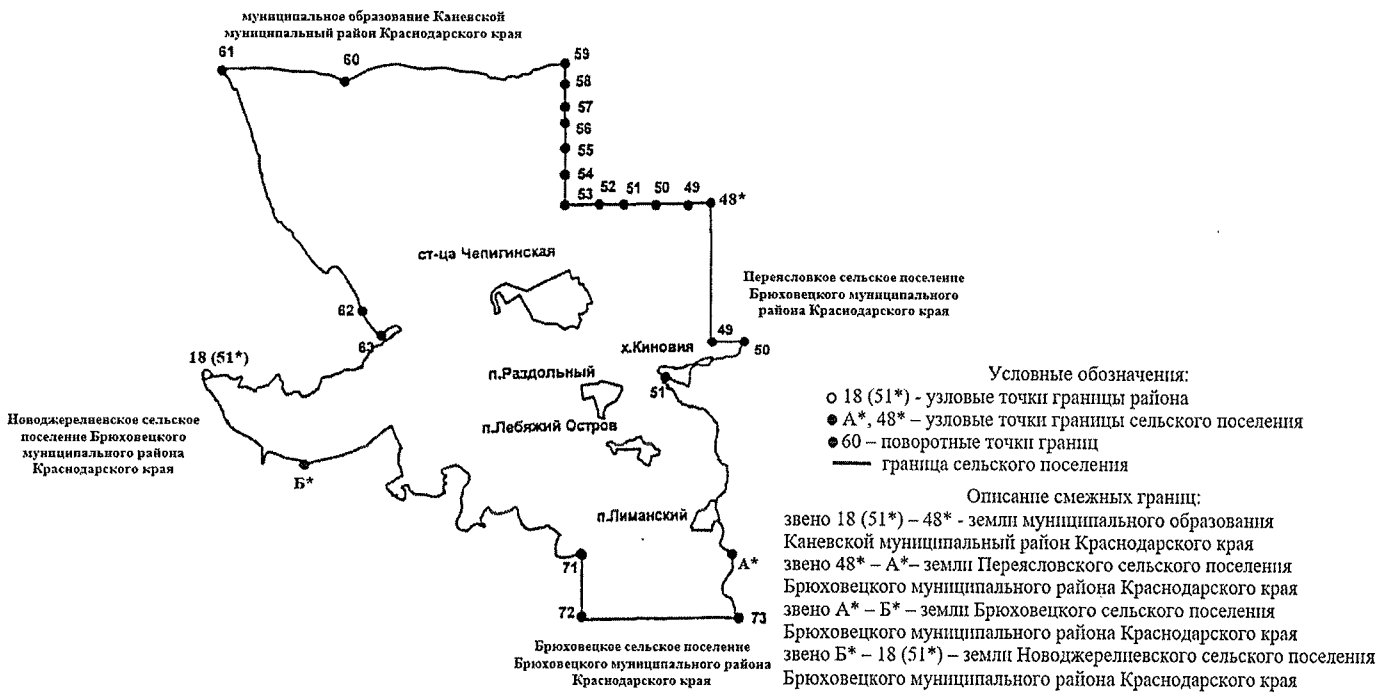
19) от точки 31 в северном направлении на расстояние 2600 м по восточной стороне лесополосы в 1,5 м от крайнего ряда деревьев до узловой точки 30*.

* Узловые точки границы Свободненского сельского поселения Брюховецкого муниципального района Краснодарского края."

Приложение 17
к Закону Краснодарского края "О внесении изменений в Закон Краснодарского края "Об установлении границ муниципального образования Брюховецкий район, наделении его статусом муниципального района, образовании в его составе муниципальных образований — сельских поселений — и установлении их границ"

"Приложение 17
к Закону Краснодарского края "Об установлении границ муниципального образования Брюховецкий муниципальный район Краснодарского края, наделении его статусом муниципального района, образовании в его составе муниципальных образований — сельских поселений — и установлении их границ"

КАРТА-СХЕМА
границы Чепигинского сельского поселения
Брюховецкого муниципального района Краснодарского края



Приложение 18
к Закону Краснодарского края
"О внесении изменений в Закон Краснодарского края "Об установлении границ муниципального образования Брюховецкий район, наделении его статусом муниципального района, образовании в его составе муниципальных образований — сельских поселений — и установлении их границ"

"Приложение 18
к Закону Краснодарского края
"Об установлении границ муниципального образования Брюховецкий муниципальный район Краснодарского края, наделении его статусом муниципального района, образовании в его составе муниципальных образований — сельских поселений — и установлении их границ"

Описание границы Чепигинского сельского поселения Брюховецкого муниципального района Краснодарского края

Граница Чепигинского сельского поселения Брюховецкого муниципального района Краснодарского края проходит:

1) от узловой точки 18 (51*), расположенной на стыке границ Новоджерелиевского, Чепигинского сельских поселений Брюховецкого муниципального района Краснодарского края и муниципального образования Каневской муниципальной район Краснодарского края и находящейся на пересечении балки без названия и реки Бейсуг на расстоянии 2700 м северо-восточнее с. Бейсугское Брюховецкого муниципального района Краснодарского края, в восточном направлении на расстояние 3000 м по середине реки Бейсуг до середины балки Сингили, далее в северо-восточном направлении на расстояние 4000 м по середине балки Сингили до восточной стороны болота Бейсугский Лиман, далее в северо-западном направлении на расстояние 14750 м по восточной стороне болота Бейсугский Лиман через точки 63 и 62 до точки 61;

2) от точки 61 в восточном направлении на расстояние 1300 м по северному берегу сбросного канала до точки 60;

3) от точки 60 в восточном направлении на расстояние 10000 м по середине балки Жирякова до точки 59;

4) от точки 59 в южном направлении на расстояние 4593 м по восточной стороне лесополосы в 1,5 м от крайнего ряда деревьев через точки 58—54 до точки 53;

5) от точки 53 в восточном направлении на расстояние 5000 м по южной стороне лесополосы в 1,5 м от крайнего ряда деревьев через точки 52—49 до узловой точки 48*, расположенной на стыке границ Переясловского, Чепигинского сельских поселений Брюховецкого муниципального района Краснодарского края и муниципального образования Каневской муниципальный район Краснодарского края;

6) от узловой точки 48* в южном направлении на расстояние 5000 м по восточной стороне лесополосы в 1,5 м от крайнего ряда деревьев до точки 49;

7) от точки 49 в восточном направлении на расстояние 1000 м по южной стороне лесополосы в 1,5 м от крайнего ряда деревьев до точки 50 (середина балки Прощальная);

8) от точки 50 в юго-западном направлении на расстояние 1625 м по середине балки Прощальная до правого берега реки Бейсуг, далее в том же направлении по правому берегу реки Бейсуг на расстояние 1775 м до точки 51;

9) от точки 51 в юго-западном направлении, пересекая реку Бейсуг, на расстоянии 250 м, далее в юго-восточном направлении на расстояние 6500 м по левому берегу реки Бейсуг до узловой точки А*, расположенной на стыке границ Брюховецкого, Переясловского и Чепигинского сельских поселений Брюховецкого муниципального района Краснодарского края и находящейся на северо-западном берегу канала;

10) от узловой точки А* в юго-восточном направлении на расстояние 2000 м по западному берегу канала до точки 73;

11) от точки 73 в западном направлении на расстояние 5400 м по северной стороне лесополосы в 1,5 м от крайнего ряда деревьев до точки 72;

12) от точки 72 в северном направлении на расстояние 2100 м по западной стороне лесополосы в 1,5 м от крайнего ряда деревьев до точки 71;

13) от точки 71 в северо-западном направлении на расстояние 20125 м по юго-восточному берегу лимана Лебязий до болота Бейсугский Лиман, далее по южной стороне болота Бейсугский Лиман до узловой точки Б*, расположенной на стыке границ Брюховецкого, Новоджерелиевского и Чепигинского сельских поселений Брюховецкого муниципального района Краснодарского края;

14) от узловой точки Б* в северо-западном направлении на расстояние 4000 м по юго-восточной стороне болота Бейсугский Лиман до узловой точки 18 (51*).

* Узловые точки границы Чепигинского сельского поселения Брюховецкого муниципального района Краснодарского края."