



# **ЗАКОН**

## **КРАСНОДАРСКОГО КРАЯ**

**О внесении изменений в Закон Краснодарского края  
"Об установлении границ муниципального образования  
Темрюкский район, наделении его статусом муниципального  
района, образовании в его составе муниципальных  
образований — городского поселения,  
сельских поселений — и установлении их границ"**

Принят Законодательным Собранием Краснодарского края  
21 ноября 2024 года

### **Статья 1**

Внести в Закон Краснодарского края от 1 апреля 2004 года № 685-КЗ "Об установлении границ муниципального образования Темрюкский район, наделении его статусом муниципального района, образовании в его составе муниципальных образований — городского поселения, сельских поселений — и установлении их границ" (с изменениями от 11 февраля 2008 года № 1402-КЗ; 3 июня 2009 года № 1756-КЗ) следующие изменения:

- 1) в наименовании слова "Темрюкский район" заменить словами "Темрюкский муниципальный район Краснодарского края";
- 2) в статье 1 слова "Темрюкский район" заменить словами "Темрюкский муниципальный район Краснодарского края";
- 3) в статье 2 слова "Темрюкский район" заменить словами "Темрюкский муниципальный район Краснодарского края";

4) статью 3 изложить в следующей редакции:

"Статья 3. Образовать в составе муниципального образования Темрюкский муниципальный район Краснодарского края муниципальные образования — городское поселение, сельские поселения, установив их границы согласно картам-схемам и описаниям:

1) Темрюкское городское поселение Темрюкского муниципального района Краснодарского края (далее — Темрюкское городское поселение) (приложения 3 и 4);

2) Ахтанизовское сельское поселение Темрюкского муниципального района Краснодарского края (далее — Ахтанизовское сельское поселение) (приложения 5 и 6);

3) Вышестеблиевское сельское поселение Темрюкского муниципального района Краснодарского края (далее — Вышестеблиевское сельское поселение) (приложения 7 и 8);

4) Голубицкое сельское поселение Темрюкского муниципального района Краснодарского края (далее — Голубицкое сельское поселение) (приложения 9 и 10);

5) Запорожское сельское поселение Темрюкского муниципального района Краснодарского края (далее — Запорожское сельское поселение) (приложения 11 и 12);

6) Краснострельское сельское поселение Темрюкского муниципального района Краснодарского края (далее — Краснострельское сельское поселение) (приложения 13 и 14);

7) Курчанское сельское поселение Темрюкского муниципального района Краснодарского края (далее — Курчанское сельское поселение) (приложения 15 и 16);

8) Новотаманское сельское поселение Темрюкского муниципального района Краснодарского края (далее — Новотаманское сельское поселение) (приложения 17 и 18);

9) Сенное сельское поселение Темрюкского муниципального района Краснодарского края (далее — Сенное сельское поселение) (приложения 19 и 20);

10) Старотитаровское сельское поселение Темрюкского муниципального района Краснодарского края (далее — Старотитаровское сельское поселение) (приложения 21 и 22);

11) Таманское сельское поселение Темрюкского муниципального района Краснодарского края (далее — Таманское сельское поселение) (приложения 23 и 24);

12) Фонталовское сельское поселение Темрюкского муниципального района Краснодарского края (далее — Фонталовское сельское поселение) (приложения 25 и 26).";

5) в абзаце первом статьи 4 слова "Темрюкский район" заменить словами "Темрюкский муниципальный район Краснодарского края";

6) в абзаце первом статьи 4<sup>1</sup> слова "Темрюкский район" заменить словами "Темрюкский муниципальный район Краснодарского края";

7) приложение 1 изложить в редакции согласно приложению 1 к настоящему Закону;

8) приложение 2 изложить в редакции согласно приложению 2 к настоящему Закону;

9) приложение 3 изложить в редакции согласно приложению 3 к настоящему Закону;

10) приложение 4 изложить в редакции согласно приложению 4 к настоящему Закону;

11) приложение 5 изложить в редакции согласно приложению 5 к настоящему Закону;

12) приложение 6 изложить в редакции согласно приложению 6 к настоящему Закону;

13) приложение 7 изложить в редакции согласно приложению 7 к настоящему Закону;

14) приложение 8 изложить в редакции согласно приложению 8 к настоящему Закону;

15) приложение 9 изложить в редакции согласно приложению 9 к настоящему Закону;

16) приложение 10 изложить в редакции согласно приложению 10 к настоящему Закону;

17) приложение 11 изложить в редакции согласно приложению 11 к настоящему Закону;

18) приложение 12 изложить в редакции согласно приложению 12 к настоящему Закону;

19) приложение 13 изложить в редакции согласно приложению 13 к настоящему Закону;

20) приложение 14 изложить в редакции согласно приложению 14 к настоящему Закону;

21) приложение 15 изложить в редакции согласно приложению 15 к настоящему Закону;

22) приложение 16 изложить в редакции согласно приложению 16 к настоящему Закону;

23) приложение 17 изложить в редакции согласно приложению 17 к настоящему Закону;

24) приложение 18 изложить в редакции согласно приложению 18 к настоящему Закону;

25) приложение 19 изложить в редакции согласно приложению 19 к настоящему Закону;

26) приложение 20 изложить в редакции согласно приложению 20 к настоящему Закону;

27) приложение 21 изложить в редакции согласно приложению 21 к настоящему Закону;

28) приложение 22 изложить в редакции согласно приложению 22 к настоящему Закону;

29) приложение 23 изложить в редакции согласно приложению 23 к настоящему Закону;

30) приложение 24 изложить в редакции согласно приложению 24 к настоящему Закону;

31) приложение 25 изложить в редакции согласно приложению 25 к настоящему Закону;

32) приложение 26 изложить в редакции согласно приложению 26 к настоящему Закону.

## Статья 2

Настоящий Закон вступает в силу по истечении десяти дней после дня его официального опубликования.



Губернатор  
Краснодарского края

В.И. Кондратьев

г. Краснодар  
29 ноября 2024 г.  
№ 5271-КЗ

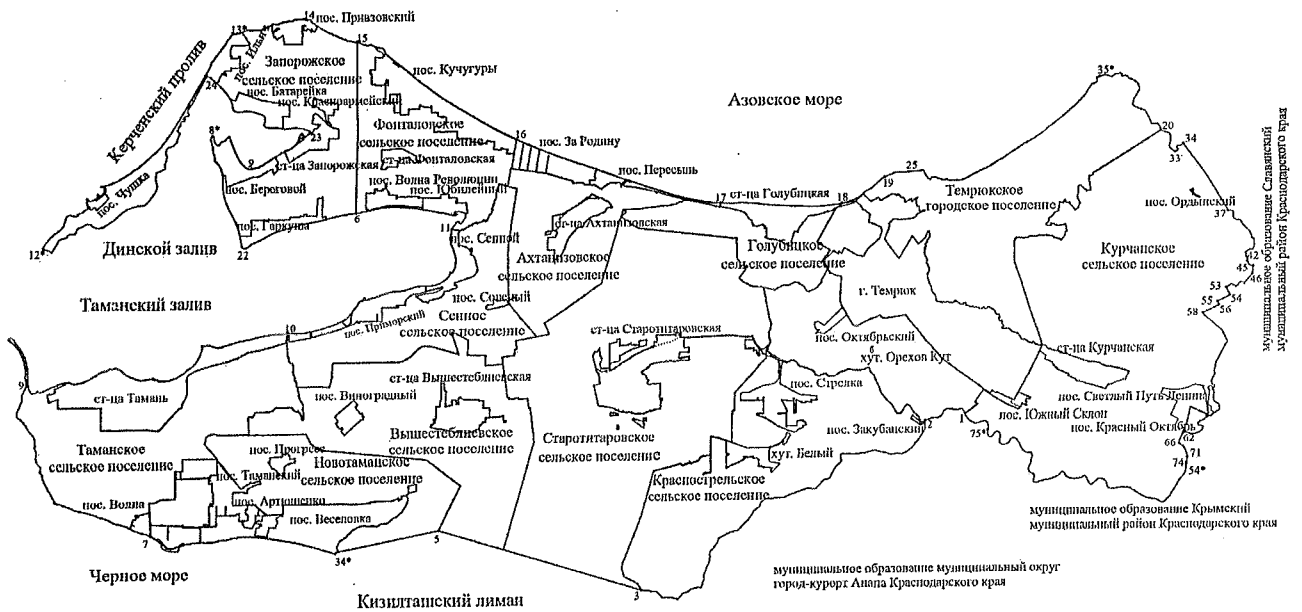
Приложение 1

к Закону Краснодарского края "О внесении изменений в Закон Краснодарского края "Об установлении границ муниципального образования Темрюкский район, наделении его статусом муниципального района, образовании в его составе муниципальных образований — городского поселения, сельских поселений — и установлении их границ"

"Приложение 1

к Закону Краснодарского края "Об установлении границ муниципального образования Темрюкский муниципальный район Краснодарского края, наделении его статусом муниципального района, образовании в его составе муниципальных образований — городского поселения, сельских поселений — и установлении их границ"

**КАРТА-СХЕМА**  
**границ муниципального образования Темрюкский**  
**муниципальный район Краснодарского края**



Условно обозначения:  
7\* - узловые точки границ и их номера  
37 - поворотные точки границ и их номера

Описание смежных границ:  
звено 35\*-54\* - земли муниципального образования Славянский муниципальный район Краснодарского края  
звено 54\*-75\* - земли муниципального образования Крымский муниципальный район Краснодарского края  
звено 75\*-34\* - земли муниципального образования муниципальный округ город-курорт Анапа Краснодарского края  
звено 34\*-9\* - Черное море  
звено 9\*-8\* - Таманский залив  
звено 8\*-12\* - Динский залив  
звено 12\*-13\* - Керченский пролив  
звено 13\*-35\* - Азовское море

Приложение 2  
к Закону Краснодарского края "О внесении изменений в Закон Краснодарского края "Об установлении границ муниципального образования Темрюкский район, наделении его статусом муниципального района, образовании в его составе муниципальных образований — городского поселения, сельских поселений — и установлении их границ"

"Приложение 2  
к Закону Краснодарского края  
"Об установлении границ муниципального образования Темрюкский муниципальный район Краснодарского края, наделении его статусом муниципального района, образовании в его составе муниципальных образований — городского поселения, сельских поселений — и установлении их границ"

**Описание  
границ муниципального образования  
Темрюкский муниципальный район Краснодарского края**

1. Граница муниципального образования Темрюкский муниципальный район Краснодарского края (далее — Темрюкский муниципальный район) по смежеству с муниципальным образованием Славянский муниципальный район Краснодарского края (далее — Славянский муниципальный район) проходит:

1) от узловой точки 35\*, расположенной на стыке границ Темрюкского муниципального района и Славянского муниципального района, на урезе воды Азовского моря и находящейся на расстоянии 16500 м северо-западнее пос. Ордынский Темрюкского муниципального района, в юго-восточном направлении на расстояние 7293 м по западному берегу опреснительного канала до точки 20;

- 2) от точки 20 в юго-восточном направлении на расстояние 2788 м по западному берегу опреснительного канала до точки 33 (пересечение с опреснительным каналом);
- 3) от точки 33 в северо-восточном направлении на расстояние 1133 м по середине ручья до точки 34 (пересечение с ручьем);
- 4) от точки 34 в юго-восточном направлении на расстояние 5859 м, пересекая лиман Войсковой, через точки 35 и 36 до точки 37;
- 5) от точки 37 в юго-восточном направлении на расстояние 4874 м по середине ерика Чумаков через точки 38—41 до точки 42;
- 6) от точки 42 в юго-восточном направлении на расстояние 854 м по западному берегу сбросного канала через точки 43 и 44 до точки 45;
- 7) от точки 45 в юго-западном направлении на расстояние 603 м по середине ручья до точки 46;
- 8) от точки 46 в юго-западном направлении на расстояние 2450 м по северо-западному берегу осушительного канала через точки 47—52 до точки 53;
- 9) от точки 53 в юго-восточном направлении на расстояние 554 м по юго-западному берегу сбросного канала до точки 54 (пересечение с осушительным каналом);
- 10) от точки 54 в юго-западном направлении на расстояние 950 м по северо-западному берегу сбросного канала до точки 55;
- 11) от точки 55 в юго-восточном направлении на расстояние 244 м по юго-западному берегу сбросного канала до точки 56;
- 12) от точки 56 в юго-западном направлении на расстояние 1284 м по северо-западному берегу сбросного канала через точку 57 до точки 58 (пересечение со сбросным каналом);
- 13) от точки 58 в юго-восточном направлении, юго-западном направлении на расстояние 12419 м по середине реки Курка, пересекая полосу отвода автомобильной дороги А-289 Краснодар — Славянск-на-Кубани — Темрюк — автомобильная дорога А-290 Новороссийск — Керчь (27 км + 200 м), до точки 62;



14) от точки 62 в юго-западном направлении на расстояние 652 м по юго-восточной стороне полосы отвода автомобильной дороги Андреева Гора — ст-ца Варениковская — г. Анапа через точки 63—65 до точки 66;

15) от точки 66 в юго-восточном направлении на расстояние 1220 м по восточной стороне полосы отвода автомобильной дороги Андреева Гора — ст-ца Варениковская — г. Анапа через точки 67—70 до точки 71;

16) от точки 71 в юго-западном направлении на расстояние 610 м по юго-восточной стороне полосы отвода автомобильной дороги Андреева Гора — ст-ца Варениковская — г. Анапа через точки 72 и 73 до точки 74;

17) от точки 74 в восточном направлении на расстояние 70 м, пересекая реку Кубань, до узловой точки 54\*, расположенной на стыке границ Темрюкского муниципального района, муниципального образования Крымский муниципальный район Краснодарского края (далее — Крымский муниципальный район) и Славянского муниципального района, на середине русла реки Кубань и находящейся на расстоянии 3500 м северо-восточнее моста через реку Кубань, на изломе реки возле западной окраины хут. Шапарской Славянского муниципального района.

2. Граница Темрюкского муниципального района по смежеству с Крымским муниципальным районом проходит от узловой точки 54\* в юго-западном направлении, северо-западном направлении на расстояние 21454 м по середине реки Кубань до узловой точки 75\*, расположенной на стыке границ Темрюкского муниципального района, Крымского муниципального района и муниципального образования муниципальный округ город-курорт Анапа Краснодарского края (далее — муниципальный округ город-курорт Анапа), на середине реки Кубань и находящейся на расстоянии 700 м северо-восточнее хут. Прикубанский муниципального округа город-курорт Анапа.

3. Граница Темрюкского муниципального района по смежеству с муниципальным округом город-курорт Анапа проходит:

1) от узловой точки 75\* в северо-западном направлении на расстояние 2579 м по середине реки Кубань до точки 1;

2) от точки 1 в юго-западном направлении на расстояние 3318 м по середине реки Кубань до точки 2;

3) от точки 2 в юго-западном направлении на расстояние 3460 м по восточному берегу осушительного канала до середины реки Старая Кубань, далее на расстояние 15276 м по середине реки Старая Кубань, пересекая полосу отвода Северо-Кавказской железной дороги — филиала ОАО "РЖД" направления с. Джигинка — хут. Белый (69 км + 840 м), далее, пересекая полосу отвода автомобильной дороги А-290 Новороссийск — Керчь (75 км + 600 м), до разветвления реки Старая Кубань, далее в юго-западном направлении на расстояние 8752 м по середине реки Старая Кубань до точки 3;

4) от точки 3 в северо-западном направлении на расстояние 15121 м, пересекая Кизилташский лиман, через точку 4 до точки 5;

5) от точки 5 в юго-западном направлении на расстояние 7606 м по Кизилташскому лиману до узловой точки 34\*, расположенной на стыке границ Темрюкского муниципального района, муниципального округа город-курорт Анапа и Черного моря, на берегу Черного моря и находящейся на расстоянии 19000 м северо-западнее ст-цы Благовещенская муниципального округа город-курорт Анапа, 300 м юго-западнее пос. Веселовка Темрюкского муниципального района.

4. Граница Темрюкского муниципального района по смежеству с Черным морем проходит:

1) от узловой точки 34\* в северо-западном направлении на расстояние 14100 м по урезу воды Черного моря до точки 7;

2) от точки 7 в северо-западном направлении на расстояние 16580 м по урезу воды Черного моря до узловой точки 9\*, расположенной на стыке границ Темрюкского муниципального района, Черного моря и Таманского залива и находящейся на расстоянии 2160 м северо-восточнее мыса Тузла, 7430 м западнее ст-цы Тамань Темрюкского муниципального района.

5. Граница Темрюкского муниципального района по смежеству с Таманским заливом проходит:

1) от узловой точки 9\* в северо-восточном направлении на расстояние 20700 м по урезу воды Таманского залива до точки 10;

2) от точки 10 в северо-восточном направлении на расстояние 14850 м по урезу воды Таманского залива до точки 11;

3) от точки 11 в северо-восточном направлении на расстояние 2150 м по урезу воды восточной части Таманского залива до точки 21;

4) от точки 21 в западном направлении на расстояние 7650 м по урезу воды Таманского залива до точки 6;

5) от точки 6 в юго-западном направлении на расстояние 5630 м по урезу воды Таманского залива до точки 22;

6) от точки 22 в северо-западном направлении на расстояние 9050 м по урезу воды северной части Таманского залива до узловой точки 8\*, расположенной на стыке границ Темрюкского муниципального района, линий уреза воды Таманского и Динского заливов и находящейся на расстоянии 4000 м северо-западнее пос. Береговой Темрюкского муниципального района.

6. Граница Темрюкского муниципального района по смежеству с Динским заливом проходит:

1) от узловой точки 8\* в северо-восточном направлении на расстояние 1800 м по урезу воды Динского залива, далее в юго-восточном направлении на расстояние 3300 м по урезу воды Динского залива до точки 9;

2) от точки 9 в северо-восточном направлении на расстояние 4200 м по урезу воды юго-восточной части Динского залива до точки 23;

3) от точки 23 в северо-западном направлении на расстояние 3600 м по урезу воды северо-восточной части Динского залива, далее в северном направлении на расстояние 900 м по урезу воды Динского залива, далее в западном направлении на расстояние 2300 м по урезу воды Динского залива, далее в северо-западном направлении на расстояние 2700 м по урезу воды северной части Динского залива до точки 24;

4) от точки 24 в юго-западном направлении на расстояние 18000 м по урезу воды Динского залива до узловой точки 12\*, расположенной на стыке границ Темрюкского муниципального района, линий уреза воды Динского залива и Керченского пролива и находящейся на расстоянии 17000 м юго-западнее пос. Ильич Темрюкского муниципального района, 4300 м юго-западнее пос. Чушка Темрюкского муниципального района.

7. Граница Темрюкского муниципального района по смежеству с Керченским проливом проходит от узловой точки 12\* в северо-восточном направлении на расстояние 20000 м по урезу воды Керченского пролива до узловой точки 13\*, расположенной на стыке границ Темрюкского муниципального района, линий уреза воды Керченского пролива и Азовского моря на мысе Ахиллеон и находящейся на расстоянии 1500 м северо-восточнее пос. Ильич Темрюкского муниципального района, 3600 м западнее пос. Приазовский Темрюкского муниципального района.

8. Граница Темрюкского муниципального района по смежеству с Азовским морем проходит:

1) от узловой точки 13\* в северо-восточном направлении на расстояние 6000 м по урезу воды Азовского моря до точки 14;

2) от точки 14 в юго-восточном направлении на расстояние 3800 м по урезу воды Азовского моря до точки 15;

3) от точки 15 в юго-восточном направлении на расстояние 12000 м по урезу воды Азовского моря до точки 16;

4) от точки 16 в юго-восточном направлении на расстояние 13700 м по урезу воды Азовского моря до точки 17;

5) от точки 17 в восточном направлении на расстояние 11800 м по урезу воды Азовского моря до точки 18;

6) от точки 18 в северо-восточном, северо-западном направлении на расстояние 4350 м по урезу воды Азовского моря до точки 19;

7) от точки 19 в юго-восточном направлении на расстояние 3850 м по урезу воды Азовского моря до точки 25;

8) от точки 25 в северо-восточном направлении на расстояние 14500 м по урезу воды Азовского моря до узловой точки 35\*.

9. В границу Темрюкского муниципального района входят острова: Дзедзик, Лисий, Крупинина, Голенький и Утиные острова, расположенные в Динском заливе, в западной части Темрюкского муниципального района, юго-восточнее косы Чушка.

---

\* Узловые точки границ Темрюкского муниципального района."

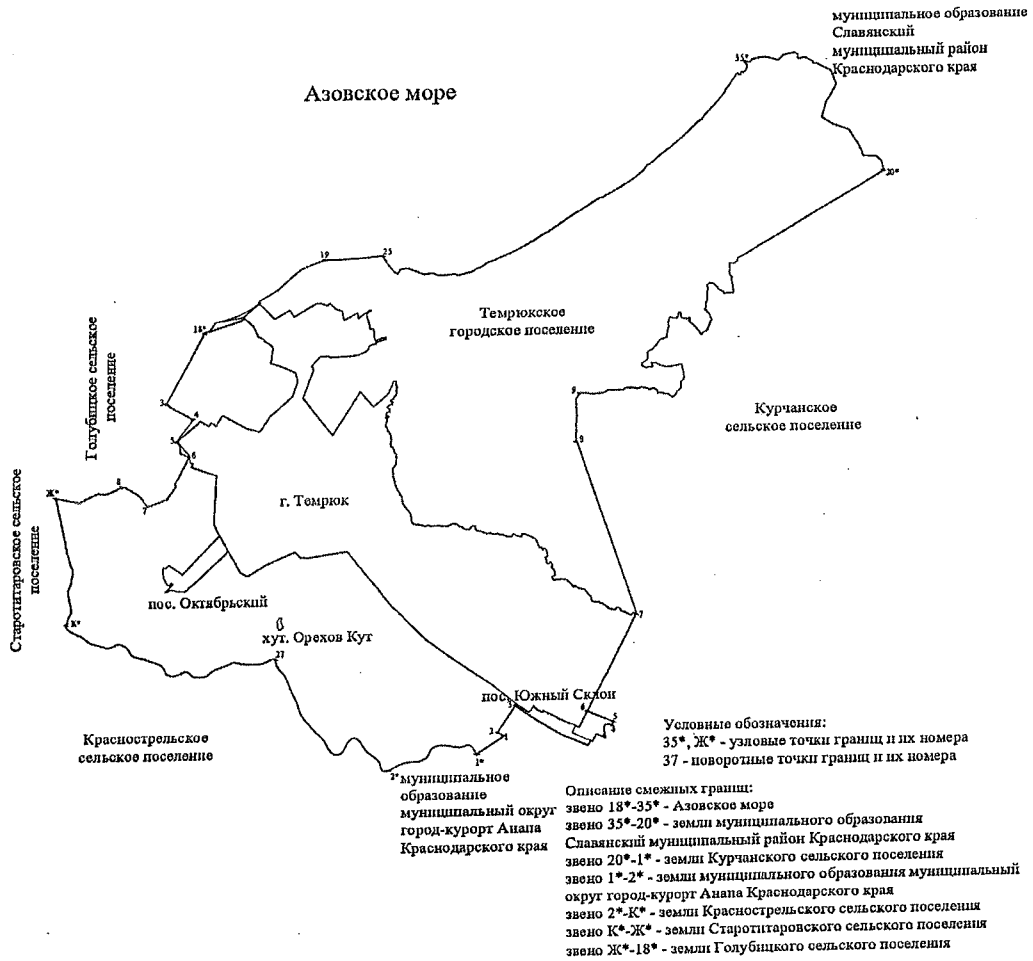
Приложение 3

к Закону Краснодарского края "О внесении изменений в Закон Краснодарского края "Об установлении границ муниципального образования Темрюкский район, наделении его статусом муниципального района, образовании в его составе муниципальных образований — городского поселения, сельских поселений — и установлении их границ"

"Приложение 3

к Закону Краснодарского края "Об установлении границ муниципального образования Темрюкский муниципальный район Краснодарского края, наделении его статусом муниципального района, образовании в его составе муниципальных образований — городского поселения, сельских поселений — и установлении их границ"

**КАРТА-СХЕМА**  
**границ Темрюкского городского поселения**  
**Темрюкского муниципального района Краснодарского края**



Приложение 4  
к Закону Краснодарского края "О внесении изменений в Закон Краснодарского края "Об установлении границ муниципального образования Темрюкский район, наделении его статусом муниципального района, образовании в его составе муниципальных образований — городского поселения, сельских поселений — и установлении их границ"

"Приложение 4  
к Закону Краснодарского края  
"Об установлении границ муниципального образования Темрюкский муниципальный район Краснодарского края, наделении его статусом муниципального района, образовании в его составе муниципальных образований — городского поселения, сельских поселений — и установлении их границ"

**Описание  
границ Темрюкского городского поселения  
Темрюкского муниципального района Краснодарского края**

1. Граница Темрюкского городского поселения Темрюкского муниципального района Краснодарского края (далее — Темрюкское городское поселение) по берегу Азовского моря проходит:

1) от узловой точки 18\*, расположенной на урезе воды Азовского моря и находящейся на расстоянии 3000 м восточнее ст-цы Голубицкая Темрюкского муниципального района Краснодарского края, в северо-восточном направлении, северо-западном направлении на расстояние 4350 м по урезу воды Азовского моря до точки 19;

2) от точки 19 в юго-восточном направлении на расстояние 3850 м по урезу воды Азовского моря до точки 25;

3) от точки 25 в северо-восточном направлении на расстояние 14500 м по урезу воды Азовского моря до узловой точки 35\*, расположенной на стыке границ муниципального образования Темрюкский муниципальный район Краснодарского края (далее — Темрюкский муниципальный район), муниципального образования Славянский муниципальный район Краснодарского края (далее — Славянский муниципальный район) и Азовского моря, на урезу воды Азовского моря и находящейся на расстоянии 16500 м северо-западнее пос. Ордынский Темрюкского муниципального района.

2. Граница Темрюкского городского поселения по смежеству со Славянским муниципальным районом проходит от узловой точки 35\* в юго-восточном направлении на расстояние 7293 м по западному берегу опреснительного канала до узловой точки 20\*, расположенной на стыке границ Темрюкского городского поселения, Темрюкского муниципального района и Славянского муниципального района.

3. Граница Темрюкского городского поселения по смежеству с Курчанским сельским поселением Темрюкского муниципального района Краснодарского края проходит:

1) от узловой точки 20\* в юго-западном направлении на расстояние 13420 м, пересекая низинные болота, до точки 9;

2) от точки 9 в южном направлении на расстояние 2389 м по восточному берегу Курчанского лимана до точки 8;

3) от точки 8 в юго-восточном направлении на расстояние 5500 м, пересекая Курчанский лиман, до точки 7;

4) от точки 7 в юго-западном направлении на расстояние 333 м по юго-восточной стороне лесополосы в 1,5 м от крайнего ряда деревьев, далее на расстояние 24 м, пересекая полосу отвода автомобильной дороги А-289 Краснодар — Славянск-на-Кубани — Темрюк — автомобильная дорога А-290 Новороссийск — Керчь (13 км + 200 м), далее на расстояние 4014 м по юго-восточной стороне лесополосы в 1,5 м от крайнего ряда деревьев до точки 6;

5) от точки 6 в юго-восточном направлении на расстояние 568 м по юго-западной стороне лесополосы в 1,5 м от крайнего ряда деревьев до точки 5;



6) от точки 5 в юго-западном направлении на расстояние 459 м по юго-восточной стороне полосы отвода полевой дороги до точки 4;

7) от точки 4 в северо-западном направлении на расстояние 2910 м по южному берегу магистрального канала до точки 3;

8) от точки 3 в юго-западном направлении на расстояние 1133 м по юго-восточному берегу сбросного канала до точки 2;

9) от точки 2 в юго-восточном направлении на расстояние 234 м по северо-восточному берегу коллекторного канала до точки 1;

10) от точки 1 в юго-западном направлении на расстояние 1052 м по юго-восточному берегу канала до узловой точки 1\*, расположенной на стыке границ Темрюкского городского поселения, Темрюкского муниципального района и муниципального образования муниципальный округ город-курорт Анапа Краснодарского края (далее — муниципальный округ город-курорт Анапа), на середине реки Кубань и находящейся на расстоянии 2300 м юго-западнее пос. Южный Склон Темрюкского муниципального района, 3800 м северо-восточнее пос. Закубанский Темрюкского муниципального района.

4. Граница Темрюкского городского поселения по смежеству с муниципальным округом город-курорт Анапа проходит от узловой точки 1\* в юго-западном направлении на расстояние 3318 м по середине реки Кубань до узловой точки 2\*, расположенной на стыке границ Темрюкского городского поселения, Темрюкского муниципального района и муниципального округа город-курорт Анапа, на середине реки Кубань и находящейся на расстоянии 650 м восточнее пос. Закубанский Темрюкского муниципального района, 4700 м юго-западнее пос. Южный Склон Темрюкского муниципального района.

5. Граница Темрюкского городского поселения по смежеству с Краснострельским сельским поселением Темрюкского муниципального района Краснодарского края проходит:

1) от узловой точки 2\* в северо-западном направлении на расстояние 6740 м по середине реки Кубань до точки 27;

2) от точки 27 в западном направлении на расстояние 8064 м по правому берегу ерика Казачий, пересекая полосу отвода Северо-Кавказской железной дороги — филиала ОАО "РЖД", далее по правому берегу ерика Казачий до узловой точки К\*, расположенной на стыке границ Темрюкского городского поселения, Краснострельского и Старотитаровского сельских поселений Темрюкского муниципального района Краснодарского края и находящейся на расстоянии 2500 м севернее пос. Стрелка Темрюкского муниципального района.

6. Граница Темрюкского городского поселения по смежеству со Старотитаровским сельским поселением Темрюкского муниципального района Краснодарского края проходит от узловой точки К\* в северном направлении на расстояние 4652 м по правому берегу ерика Казачий до узловой точки Ж\*, расположенной на стыке границ Темрюкского городского поселения, Голубицкого и Старотитаровского сельских поселений Темрюкского муниципального района Краснодарского края и находящейся на расстоянии 555 м южнее Ахтанизовского лимана, 4415 м северо-западнее пос. Октябрьский Темрюкского муниципального района.

7. Граница Темрюкского городского поселения по смежеству с Голубицким сельским поселением Темрюкского муниципального района Краснодарского края проходит:

1) от узловой точки Ж\* в восточном направлении на расстояние 2460 м по южному берегу осушительного канала до точки 8;

2) от точки 8 в юго-восточном направлении на расстояние 1105 м по юго-западному берегу осушительного канала до точки 7;

3) от точки 7 в северо-восточном направлении на расстояние 2337 м по юго-восточному берегу Ахтанизовского лимана до точки 6;

4) от точки 6 в северо-западном направлении на расстояние 650 м по северо-восточному берегу Ахтанизовского лимана до точки 5;

5) от точки 5 в северо-восточном направлении на расстояние 997 м по юго-восточной стороне полосы отвода полевой дороги до точки 4;

б) от точки 4 в северо-западном направлении на расстояние 1499 м по юго-западной стороне полосы отвода автомобильной дороги г. Темрюк — ст-ца Фонталовская до точки 3;

7) от точки 3 в северо-восточном направлении на расстояние 25 м, пересекая полосу отвода автомобильной дороги г. Темрюк — ст-ца Фонталовская (3 км + 200 м), далее на расстояние 3238 м по северо-западному берегу обводного канала до узловой точки 18\*.

---

\* Узловые точки границ Темрюкского городского поселения."

Приложение 5

к Закону Краснодарского края "О внесении изменений в Закон Краснодарского края "Об установлении границ муниципального образования Темрюкский район, наделении его статусом муниципального района, образовании в его составе муниципальных образований — городского поселения, сельских поселений — и установлении их границ"

"Приложение 5

к Закону Краснодарского края "Об установлении границ муниципального образования Темрюкский муниципальный район Краснодарского края, наделении его статусом муниципального района, образовании в его составе муниципальных образований — городского поселения, сельских поселений — и установлении их границ"

**КАРТА-СХЕМА**  
**границ Ахтанизовского сельского поселения**  
**Темрюкского муниципального района Краснодарского края**



Условные обозначения:  
17\*, Г\* - узловые точки границ и их номера  
7 - поворотные точки границ и их номера

Описание смежных границ:  
звено 16\*-17\* - Азовское море  
звено 17\*-Е\* - земли Голубицкого сельского поселения  
звено Е\*-Г\* - земли Старотитаровского сельского поселения  
звено Г\*-Д\* - земли Сенного сельского поселения  
звено Д\*-16\* - земли Фонталовского сельского поселения

## Приложение 6

к Закону Краснодарского края "О внесении изменений в Закон Краснодарского края "Об установлении границ муниципального образования Темрюкский район, наделении его статусом муниципального района, образовании в его составе муниципальных образований — городского поселения, сельских поселений — и установлении их границ"

## "Приложение 6

к Закону Краснодарского края "Об установлении границ муниципального образования Темрюкский муниципальный район Краснодарского края, наделении его статусом муниципального района, образовании в его составе муниципальных образований — городского поселения, сельских поселений — и установлении их границ"

## Описание

### **границ Ахтанизовского сельского поселения Темрюкского муниципального района Краснодарского края**

1. Граница Ахтанизовского сельского поселения Темрюкского муниципального района Краснодарского края (далее — Ахтанизовское сельское поселение) по берегу Азовского моря проходит от узловой точки 16\*, расположенной на стыке границ Ахтанизовского сельского поселения и Фонталовского сельского поселения Темрюкского муниципального района Краснодарского края (далее — Фонталовское сельское поселение), на урезе воды Азовского моря, на восточной окраине пос. Кучугуры Темрюкского муниципального района Краснодарского края и находящейся на расстоянии 4500 м северо-западнее пос. За Родину Темрюкского муниципального района Краснодарского края, в юго-восточном направлении на расстояние 13700 м по урезу воды Азовского моря до узло-

вой точки 17\*, расположенной на стыке границ Ахтанизовского сельского поселения и Голубицкого сельского поселения Темрюкского муниципального района Краснодарского края (далее — Голубицкое сельское поселение) и находящейся на урете воды Азовского моря, на северо-восточной окраине пос. Пересыпь Темрюкского муниципального района Краснодарского края и северо-западной окраине ст-цы Голубицкая Темрюкского муниципального района Краснодарского края.

2. Граница Ахтанизовского сельского поселения по смежеству с Голубицким сельским поселением проходит:

1) от узловой точки 17\* в юго-западном направлении на расстояние 299 м по северо-западной стороне полосы отвода полевой дороги, далее на расстояние 28 м, пересекая полосу отвода автомобильной дороги г. Темрюк — ст-ца Фонталовская (10 км + 450 м), до точки 2;

2) от точки 2 в северо-западном направлении на расстояние 2534 м по юго-западной стороне полосы отвода автомобильной дороги г. Темрюк — ст-ца Фонталовская до точки 1;

3) от точки 1 в юго-западном направлении на расстояние 4539 м по юго-восточному берегу прудов до узловой точки Е\*, расположенной на стыке границ Ахтанизовского и Голубицкого сельских поселений, Старотитаровского сельского поселения Темрюкского муниципального района Краснодарского края (далее — Старотитаровское сельское поселение) и находящейся на расстоянии 1200 м восточнее ст-цы Ахтанизовская Темрюкского муниципального района Краснодарского края, 2200 м южнее Азовского моря.

3. Граница Ахтанизовского сельского поселения по смежеству со Старотитаровским сельским поселением проходит:

1) от узловой точки Е\* в юго-западном направлении на расстояние 5500 м, пересекая Ахтанизовский лиман, до точки 32;

2) от точки 32 в юго-западном направлении на расстояние 5200 м, пересекая Ахтанизовский лиман, до узловой точки Г\*, расположенной на стыке границ Ахтанизовского и Старотитаровского сельских поселений, Сенного сельского

поселения Темрюкского муниципального района Краснодарского края (далее — Сенное сельское поселение), на юго-западном берегу Ахтанизовского лимана и находящейся на расстоянии 3000 м северо-восточнее ст-цы Вышестеблиевская Темрюкского муниципального района Краснодарского края, 2500 м юго-восточнее пос. Солёный Темрюкского муниципального района Краснодарского края.

4. Граница Ахтанизовского сельского поселения по смежеству с Сенным сельским поселением проходит:

1) от узловой точки Г\* в юго-западном направлении на расстояние 2230 м по северо-западной границе земель сельскохозяйственного назначения, пересекая полосу отвода автомобильной дороги А-290 Новороссийск — Керчь (101 км + 300 м), далее по северо-западной границе земель сельскохозяйственного назначения до точки 6;

2) от точки 6 в северо-восточном направлении на расстояние 9810 м, пересекая лиман Солёный, пересекая полосу отвода автомобильной дороги А-290 Новороссийск — Керчь (103 км + 300 м), далее по восточной стороне лесополосы в 1,5 м от крайнего ряда деревьев до точки 7;

3) от точки 7 в северо-западном направлении на расстояние 650 м по юго-западной стороне полосы отвода полевой дороги до узловой точки Д\*, расположенной на стыке границ Фонталовского, Сенного и Ахтанизовского сельских поселений и находящейся на расстоянии 4000 м северо-восточнее пос. Юбилейный Темрюкского муниципального района Краснодарского края, 4500 м юго-западнее пос. За Родину Темрюкского муниципального района Краснодарского края.

5. Граница Ахтанизовского сельского поселения по смежеству с Фонталовским сельским поселением проходит:

1) от узловой точки Д\* в северо-восточном направлении на расстояние 1248 м по юго-восточной стороне лесополосы в 1,5 м от крайнего ряда деревьев, далее на расстояние 22 м, пересекая полосу отвода автомобильной дороги г. Темрюк — ст-ца Фонталовская (25 км + 150 м), до точки 4;

2) от точки 4 в восточном направлении на расстояние 65 м по северной стороне полосы отвода автомобильной дороги г. Темрюк — ст-ца Фонталовская до точки 3;

3) от точки 3 в северо-восточном направлении на расстояние 2170 м по юго-восточной стороне полевой дороги до узловой точки 16\*.

---

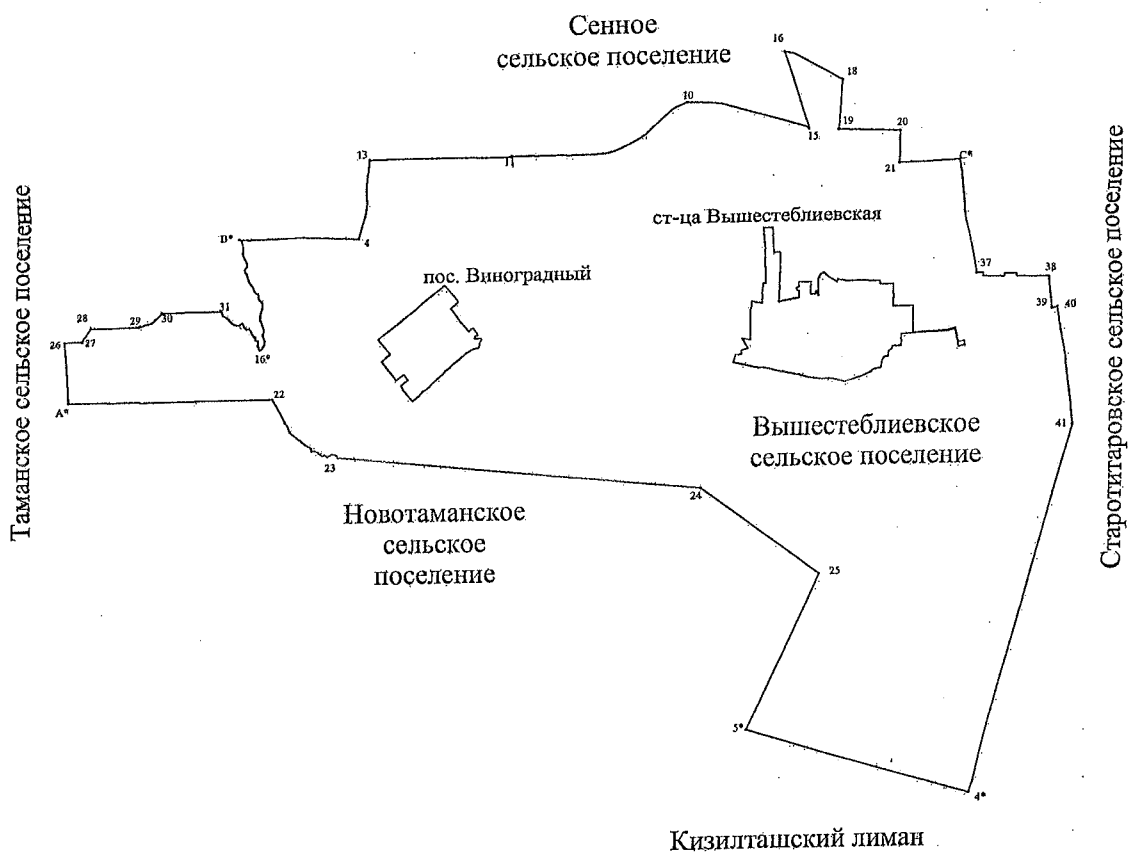
\* Узловые точки границ Ахтанизовского сельского поселения."



Приложение 7  
к Закону Краснодарского края "О внесении изменений в Закон Краснодарского края "Об установлении границ муниципального образования Темрюкский район, наделении его статусом муниципального района, образовании в его составе муниципальных образований — городского поселения, сельских поселений — и установлении их границ"

"Приложение 7  
к Закону Краснодарского края "Об установлении границ муниципального образования Темрюкский муниципальный район Краснодарского края, наделении его статусом муниципального района, образовании в его составе муниципальных образований — городского поселения, сельских поселений — и установлении их границ"

**КАРТА-СХЕМА**  
**границ Вышестеблиевского сельского поселения**  
**Темрюкского муниципального района Краснодарского края**



Условные обозначения:  
5\*, А\* - узловые точки границ и их номера  
29 - поворотные точки границ и их номера

Описание смежных границ:  
звено 5\*-А\* - земли Новотаманского сельского поселения  
звено А\*-В\* - земли Таманского сельского поселения  
звено В\*-С\* - земли Сенного сельского поселения  
звено С\*-4\* - земли Старотитаровского сельского поселения  
звено 4\*-5\* - Кизилташский лиман

Приложение 8  
к Закону Краснодарского края "О внесении изменений в Закон Краснодарского края "Об установлении границ муниципального образования Темрюкский район, наделении его статусом муниципального района, образовании в его составе муниципальных образований — городского поселения, сельских поселений — и установлении их границ"

"Приложение 8  
к Закону Краснодарского края  
"Об установлении границ муниципального образования Темрюкский муниципальный район Краснодарского края, наделении его статусом муниципального района, образовании в его составе муниципальных образований — городского поселения, сельских поселений — и установлении их границ"

**Описание  
границ Вышестеблиевского сельского поселения  
Темрюкского муниципального района Краснодарского края**

1. Граница Вышестеблиевского сельского поселения Темрюкского муниципального района Краснодарского края (далее — Вышестеблиевское сельское поселение) по смежеству с Новотаманским сельским поселением Темрюкского муниципального района Краснодарского края (далее — Новотаманское сельское поселение) проходит:

1) от узловой точки 5\*, расположенной на стыке границ Вышестеблиевского, Новотаманского сельских поселений и Кизилташского лимана и находящейся на расстоянии 6200 м восточнее пос. Веселовка Темрюкского муниципального района Краснодарского края, в северо-восточном направлении на расстояние 3970 м, пересекая Кизилташский лиман, до точки 25;

2) от точки 25 в северо-западном направлении на расстояние 3000 м, пересекая лиман Цокур, до точки 24;

3) от точки 24 в северо-западном направлении на расстояние 7350 м, пересекая лиман Цокур, до точки 23;

4) от точки 23 в северо-западном направлении на расстояние 2130 м по правому берегу ручья, далее по юго-западной стороне полосы отвода полевой дороги до точки 22;

5) от точки 22 в западном направлении на расстояние 4150 м по южной стороне полосы отвода полевой дороги до узловой точки А\*, расположенной на стыке границ Таманского сельского поселения Темрюкского муниципального района Краснодарского края (далее — Таманское сельское поселение), Вышестеблиевского и Новотаманского сельских поселений и находящейся на расстоянии 2000 м северо-западнее пос. Прогресс Темрюкского муниципального района Краснодарского края, 7000 м западнее пос. Виноградный Темрюкского муниципального района Краснодарского края.

2. Граница Вышестеблиевского сельского поселения по смежеству с Таманским сельским поселением проходит:

1) от узловой точки А\* в северном направлении на расстояние 1270 м по западной стороне полосы отвода полевой дороги до точки 26;

2) от точки 26 в восточном направлении на расстояние 350 м по северной границе земель сельскохозяйственного назначения до точки 27;

3) от точки 27 в северо-восточном направлении на расстояние 330 м по северо-западной границе земель сельскохозяйственного назначения до точки 28;

4) от точки 28 в восточном направлении на расстояние 900 м по северной стороне полосы отвода полевой дороги до точки 29;

5) от точки 29 в северо-восточном направлении на расстояние 670 м по северо-западной границе земель сельскохозяйственного назначения до точки 30;

6) от точки 30 в восточном направлении на расстояние 1180 м по северной границе земель сельскохозяйственного назначения до точки 31;

7) от точки 31 в юго-восточном направлении на расстояние 1280 м по северо-восточной границе земель сельскохозяйственного назначения, далее по северо-восточному берегу пруда до точки 32;

8) от точки 32 в северном направлении на расстояние 2630 м по западному берегу пруда, далее по правому берегу ручья до узловой точки В\*, расположенной на стыке границ Сенного сельского поселения Темрюкского муниципального района Краснодарского края (далее — Сенное сельское поселение), Таманского и Вышестеблиевского сельских поселений и находящейся на расстоянии 4000 м северо-западнее пос. Виноградный Темрюкского муниципального района Краснодарского края, 3800 м южнее Таманского залива.

3. Граница Вышестеблиевского сельского поселения по смежеству с Сенным сельским поселением проходит:

1) от узловой точки В\* в восточном направлении на расстояние 2320 м по северной стороне полосы отвода полевой дороги до точки 4;

2) от точки 4 в северо-восточном направлении на расстояние 1780 м по северо-западной границе земель сельскохозяйственного назначения до точки 13;

3) от точки 13 в восточном направлении на расстояние 5680 м по южной стороне лесополосы в 1,5 м от крайнего ряда деревьев до точки 11;

4) от точки 11 в северном направлении на расстояние 1130 м по западной стороне полосы отвода полевой дороги до точки 12;

5) от точки 12 в восточном направлении на расстояние 570 м по южной стороне лесополосы в 1,5 м от крайнего ряда деревьев до точки 10;

6) от точки 10 в юго-восточном направлении на расстояние 2920 м по юго-западной стороне полосы отвода Северо-Кавказской железной дороги — филиала ОАО "РЖД" направления ст-ца Вышестеблиевская — пос. Сенной до точки 15;

7) от точки 15 в северо-западном направлении на расстояние 264 м, пересекая полосу отвода Северо-Кавказской железной дороги — филиала ОАО "РЖД" направления ст-ца Вышестеблиевская — пос. Сенной (102 км +

70 м), далее на расстояние 1406 м по северо-восточной стороне полосы отвода автомобильной дороги п. Сенной — ст-ца Вышестеблиевская до точки 16;

8) от точки 16 в юго-восточном направлении на расстояние 1340 м по северо-восточной стороне полосы отвода полевой дороги до точки 18;

9) от точки 18 в южном направлении на расстояние 1040 м по восточной стороне лесополосы в 1,5 м от крайнего ряда деревьев до точки 19;

10) от точки 19 в восточном направлении на расстояние 1340 м по южной стороне лесополосы в 1,5 м от крайнего ряда деревьев до точки 20;

11) от точки 20 в южном направлении на расстояние 660 м по восточной стороне полосы отвода полевой дороги до точки 21;

12) от точки 21 в восточном направлении на расстояние 1120 м по северной стороне полосы отвода полевой дороги до узловой точки С\*, расположенной на стыке границ Сенного сельского поселения, Старотитаровского сельского поселения Темрюкского муниципального района Краснодарского края и Вышестеблиевского сельского поселения и находящейся на расстоянии 3000 м северо-восточнее ст-цы Вышестеблиевская Темрюкского муниципального района Краснодарского края, 1000 м юго-восточнее кургана Баланка.

4. Граница Вышестеблиевского сельского поселения по смежеству со Старотитаровским сельским поселением проходит:

1) от узловой точки С\* в юго-восточном направлении на расстояние 2470 м по юго-западной границе земель сельскохозяйственного назначения и по северо-восточной стороне лесополосы в 1,5 м от крайнего ряда деревьев до точки 37;

2) от точки 37 в восточном направлении на расстояние 1660 м по северной стороне полосы отвода Северо-Кавказской железной дороги — филиала ОАО "РЖД" направления ст-ца Старотитаровская — ст-ца Вышестеблиевская до точки 38;

3) от точки 38 в юго-восточном направлении на расстояние 61 м, пересекая полосу отвода Северо-Кавказской железной дороги — филиала ОАО "РЖД" направления ст-ца Старотитаровская — ст-ца Вышестеблиевская (94 км + 105 м),

далее на расстояние 629 м по северо-восточной стороне лесополосы в 1,5 м от крайнего ряда деревьев до точки 39;

4) от точки 39 в северо-восточном направлении на расстояние 110 м по северо-западной стороне полосы отвода автомобильной дороги п. Стрелка — ст-ца Старотитаровская — п. Прогресс до точки 40;

5) от точки 40 в юго-восточном направлении на расстояние 20 м, пересекая полосу отвода автомобильной дороги п. Стрелка — ст-ца Старотитаровская — п. Прогресс (20 км + 50 м), далее на расстояние 2430 м по северо-восточной стороне лесополосы в 1,5 м от крайнего ряда деревьев до точки 41;

6) от точки 41 в юго-западном направлении на расстояние 8090 м, пересекая Кизилташский лиман, до узловой точки 4\*, расположенной на стыке границ Старотитаровского, Вышестеблиевского сельских поселений и Кизилташского лимана и находящейся на расстоянии 12590 м восточнее пос. Веселовка Темрюкского муниципального района Краснодарского края.

5. Граница Вышестеблиевского сельского поселения по смежеству с Кизилташским лиманом проходит от узловой точки 4\* в северо-западном направлении на расстояние 5346 м, пересекая Кизилташский лиман, до узловой точки 5\*.

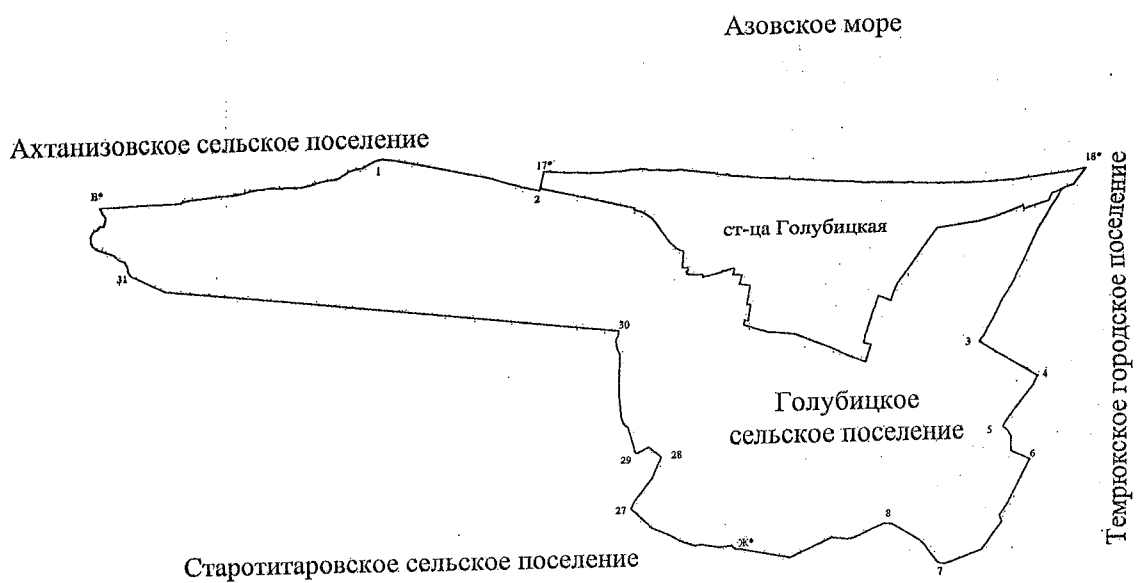
---

\* Узловые точки границ Вышестеблиевского сельского поселения."

Приложение 9  
к Закону Краснодарского края "О внесении  
изменений в Закон Краснодарского края "Об  
установлении границ муниципального обра-  
зования Темрюкский район, наделении его  
статусом муниципального района, образо-  
вании в его составе муниципальных образо-  
ваний — городского поселения, сельских  
поселений — и установлении их границ"

"Приложение 9  
к Закону Краснодарского края "Об установ-  
лении границ муниципального образования  
Темрюкский муниципальный район Красно-  
дарского края, наделении его статусом муни-  
ципального района, образовании в его составе  
муниципальных образований — городского  
поселения, сельских поселений — и  
установлении их границ"

**КАРТА-СХЕМА**  
**границ Голубицкого сельского поселения**  
**Темрюкского муниципального района Краснодарского края**



Условные обозначения:  
17, Е\* - узловые точки границ и их номера  
7 - поворотные точки границ и их номера

Описание смежных границ:  
звено 17\*-18\* - Азовское море  
звено 18\*-Ж\* - земли Темрюкского городского поселения  
звено Ж\*-Е\* - земли Старотитаровского сельского поселения  
звено Е\*-17\* - земли Ахтанизовского сельского поселения

Приложение 10  
к Закону Краснодарского края "О внесении изменений в Закон Краснодарского края "Об установлении границ муниципального образования Темрюкский район, наделении его статусом муниципального района, образовании в его составе муниципальных образований — городского поселения, сельских поселений — и установлении их границ"

"Приложение 10  
к Закону Краснодарского края "Об установлении границ муниципального образования Темрюкский муниципальный район Краснодарского края, наделении его статусом муниципального района, образовании в его составе муниципальных образований — городского поселения, сельских поселений — и установлении их границ"

**Описание  
границ Голубицкого сельского поселения  
Темрюкского муниципального района Краснодарского края**

1. Граница Голубицкого сельского поселения Темрюкского муниципального района Краснодарского края (далее — Голубицкое сельское поселение) по берегу Азовского моря проходит от узловой точки 17\*, расположенной на стыке границ Ахтанизовского сельского поселения Темрюкского муниципального района Краснодарского края (далее — Ахтанизовское сельское поселение), Голубицкого сельского поселения и находящейся на урезе воды Азовского моря, на северо-восточной окраине пос. Пересыпь Темрюкского муниципального района Краснодарского края и северо-западной окраине ст-цы Голубицкая Темрюкского муниципального района Краснодарского края, в восточном направлении на расстояние 11800 м по урезу воды Азовского моря до узловой точки 18\*, расположенной на стыке границ Голубицкого сельского поселения и Темрюкского городского поселения Темрюкского муниципального района Краснодарского края



(далее — Темрюкское городское поселение), на урезе воды Азовского моря и находящейся на расстоянии 3000 м восточнее ст-цы Голубицкая Темрюкского муниципального района Краснодарского края, 3000 м северо-западнее морского порта Темрюк.

2. Граница Голубицкого сельского поселения по смежеству с Темрюкским городским поселением проходит:

1) от узловой точки 18\* в юго-западном направлении на расстояние 3238 м по северо-западному берегу обводного канала, далее на расстояние 25 м, пересекая полосу отвода автомобильной дороги г. Темрюк — ст-ца Фонталовская (3 км + 200 м), до точки 3;

2) от точки 3 в юго-восточном направлении на расстояние 1499 м по юго-западной стороне полосы отвода автомобильной дороги г. Темрюк — ст-ца Фонталовская до точки 4;

3) от точки 4 в юго-западном направлении на расстояние 997 м по юго-восточной стороне полосы отвода полевой дороги до точки 5;

4) от точки 5 в юго-восточном направлении на расстояние 650 м по северо-восточному берегу Ахтанизовского лимана до точки 6;

5) от точки 6 в юго-западном направлении на расстояние 2337 м по юго-восточному берегу Ахтанизовского лимана до точки 7;

6) от точки 7 в северо-западном направлении на расстояние 1105 м по юго-западному берегу осушительного канала до точки 8;

7) от точки 8 в западном направлении на расстояние 2460 м по южному берегу осушительного канала до узловой точки Ж\*, расположенной на стыке границ Голубицкого сельского поселения, Старотитаровского сельского поселения Темрюкского муниципального района Краснодарского края (далее — Старотитаровское сельское поселение) и Темрюкского городского поселения и находящейся на расстоянии 555 м южнее Ахтанизовского лимана, 4415 м северо-западнее пос. Октябрьский Темрюкского муниципального района Краснодарского края.

3. Граница Голубицкого сельского поселения по смежеству со Старотитаровским сельским поселением проходит:

1) от узловой точки Ж\* в северо-западном направлении на расстояние

1968 м по юго-западному берегу осушительного канала до точки 27;

2) от точки 27 в северо-восточном направлении на расстояние 954 м по северо-западному берегу осушительного канала до точки 28;

3) от точки 28 в северо-западном направлении на расстояние 515 м по южному берегу осушительного канала до точки 29;

4) от точки 29 в северном направлении на расстояние 1974 м по западному берегу осушительного канала до точки 30;

5) от точки 30 в северо-западном направлении на расстояние 7160 м, пересекая Ахтанизовский лиман, до точки 31;

6) от точки 31 в северо-западном направлении на расстояние 2489 м по северо-восточному берегу Ахтанизовского лимана до узловой точки Е\*, расположенной на стыке границ Ахтанизовского, Голубицкого и Старотитаровского сельских поселений и находящейся на расстоянии 1200 м восточнее ст-цы Ахтанизовская Темрюкского муниципального района Краснодарского края, 2200 м южнее Азовского моря.

4. Граница Голубицкого сельского поселения по смежеству с Ахтанизовским сельским поселением проходит:

1) от узловой точки Е\* в северо-восточном направлении на расстояние 4539 м по юго-восточному берегу прудов до точки 1;

2) от точки 1 в юго-восточном направлении на расстояние 2534 м по юго-западной стороне полосы отвода автомобильной дороги г. Темрюк — ст-ца Фонталовская до точки 2;

3) от точки 2 в северо-восточном направлении на расстояние 28 м, пересекая полосу отвода автомобильной дороги г. Темрюк — ст-ца Фонталовская (10 км + 450 м), далее на расстояние 299 м по северо-западной стороне полосы отвода полевой дороги до узловой точки 17\*.

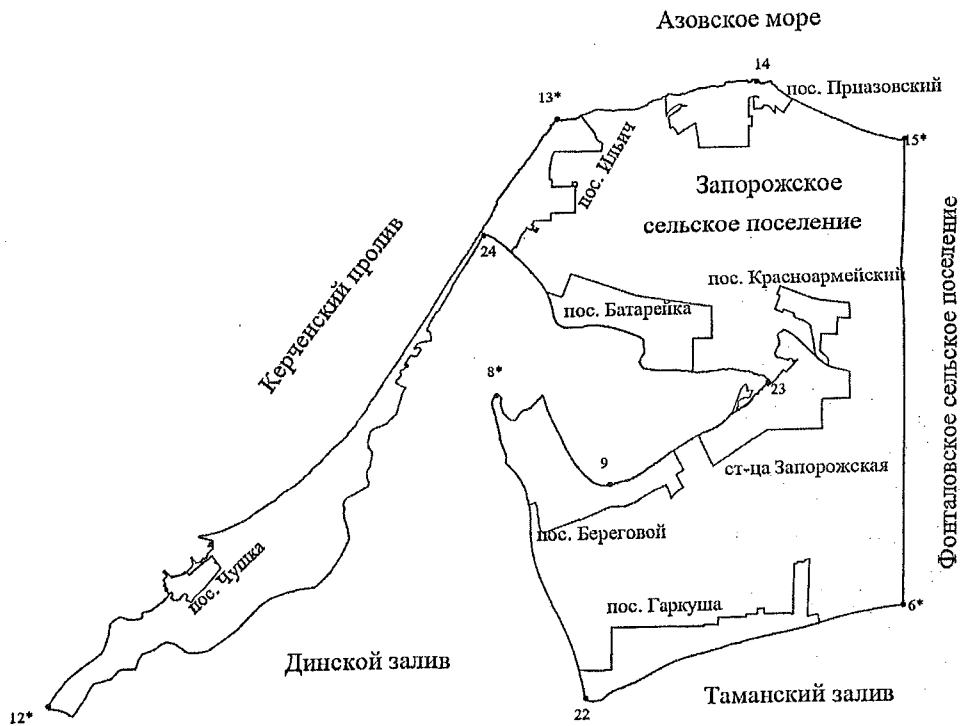
---

\* Узловые точки границ Голубицкого сельского поселения."

Приложение 11  
к Закону Краснодарского края "О внесении изменений в Закон Краснодарского края "Об установлении границ муниципального образования Темрюкский район, наделении его статусом муниципального района, образовании в его составе муниципальных образований — городского поселения, сельских поселений — и установлении их границ"

"Приложение 11  
к Закону Краснодарского края "Об установлении границ муниципального образования Темрюкский муниципальный район Краснодарского края, наделении его статусом муниципального района, образовании в его составе муниципальных образований — городского поселения, сельских поселений — и установлении их границ"

**КАРТА-СХЕМА**  
**границ Запорожского сельского поселения**  
**Темрюкского муниципального района Краснодарского края**



Условные обозначения:  
8\* - узловые точки границ и их номера  
23 - поворотные точки границ и их номера

Описание смежных границ:  
звено 15\*-6\* - земли Фонталовского сельского поселения  
звено 6\*-8\* - Таманский залив  
звено 8\*-12\* - Динской залив  
звено 12\*-13\* - Керченский пролив  
звено 13\*-15\* - Азовское море

Приложение 12  
к Закону Краснодарского края "О внесении изменений в Закон Краснодарского края "Об установлении границ муниципального образования Темрюкский район, наделении его статусом муниципального района, образовании в его составе муниципальных образований — городского поселения, сельских поселений — и установлении их границ"

"Приложение 12  
к Закону Краснодарского края "Об установлении границ муниципального образования Темрюкский муниципальный район Краснодарского края, наделении его статусом муниципального района, образовании в его составе муниципальных образований — городского поселения, сельских поселений — и установлении их границ"

**Описание  
границ Запорожского сельского поселения  
Темрюкского муниципального района Краснодарского края**

1. Граница Запорожского сельского поселения Темрюкского муниципального района Краснодарского края (далее — Запорожское сельское поселение) по смежеству с Фонталовским сельским поселением Темрюкского муниципального района Краснодарского края (далее — Фонталовское сельское поселение) проходит от узловой точки 15\*, расположенной на стыке границ Фонталовского и Запорожского сельских поселений, на урзе воды Азовского моря и находящейся на расстоянии 4000 м северо-западнее пос. Кучугуры Темрюкского муниципального района Краснодарского края, 5000 м северо-восточнее пос. Красноармейский Темрюкского муниципального района Краснодарского края, в южном направлении на расстояние 5023 м по восточной стороне лесополосы в 1,5 м от крайнего ряда деревьев, далее на расстояние 67 м, пересекая полосу отвода Северо-Кавказской железной дороги — филиала ОАО "РЖД" направления

пос. Сенной — пос. Красноармейский (134 км + 320 м), далее на расстояние 1800 м по восточной стороне лесополосы в 1,5 м от крайнего ряда деревьев, далее на расстояние 24 м, пересекая полосу отвода автомобильной дороги А-290 Новороссийск — Керчь (121 км + 600 м), далее на расстояние 5526 м по восточной стороне лесополосы в 1,5 м от крайнего ряда деревьев до узловой точки 6\*, расположенной на стыке границ Фонталовского и Запорожского сельских поселений, на урезе воды северо-восточной части Таманского залива и находящейся на расстоянии 2300 м юго-западнее пос. Волна Революции Темрюкского муниципального района Краснодарского края, 2800 м северо-восточнее пос. Гаркуша Темрюкского муниципального района Краснодарского края.

2. Граница Запорожского сельского поселения по смежеству с Таманским заливом проходит:

1) от узловой точки 6\* в юго-западном направлении на расстояние 5630 м по урезу воды Таманского залива до точки 22;

2) от точки 22 в северо-западном направлении на расстояние 9050 м по урезу воды северной части Таманского залива до узловой точки 8\*, расположенной на стыке границ Запорожского сельского поселения, линий уреза воды Таманского и Динского заливов и находящейся на расстоянии 4000 м северо-западнее юго-западной окраины пос. Береговой Темрюкского муниципального района Краснодарского края.

3. Граница Запорожского сельского поселения по смежеству с Динским заливом проходит:

1) от узловой точки 8\* в северо-восточном направлении на расстояние 1800 м по урезу воды Динского залива, далее в юго-восточном направлении на расстояние 3300 м по урезу воды Динского залива до точки 9;

2) от точки 9 в северо-восточном направлении на расстояние 4200 м по урезу воды юго-восточной части Динского залива до точки 23;

3) от точки 23 в северо-западном направлении на расстояние 3600 м по урезу воды северо-восточной части Динского залива, далее в северном направлении на расстояние 900 м по урезу воды Динского залива, далее в западном направлении на расстояние 2300 м по урезу воды Динского залива, далее в

северо-западном направлении на расстояние 2700 м по урезу воды северной части Динского залива до точки 24;

4) от точки 24 в юго-западном направлении на расстояние 18000 м по урезу воды Динского залива до узловой точки 12\*, расположенной на стыке границ Запорожского сельского поселения, линий уреза воды Динского залива и Керченского пролива и находящейся на расстоянии 17000 м юго-западнее пос. Ильич Темрюкского муниципального района Краснодарского края, 4300 м юго-западнее пос. Чушка Темрюкского муниципального района Краснодарского края.

4. Граница Запорожского сельского поселения по смежеству с Керченским проливом проходит от узловой точки 12\* в северо-восточном направлении на расстояние 20000 м по урезу воды Керченского пролива до узловой точки 13\*, расположенной на стыке границ Запорожского сельского поселения, линий уреза воды Керченского пролива и Азовского моря на мысе Ахиллеон и находящейся на расстоянии 1500 м северо-восточнее пос. Ильич Темрюкского муниципального района Краснодарского края, 3600 м западнее пос. Приазовский Темрюкского муниципального района Краснодарского края.

5. Граница Запорожского сельского поселения по смежеству с Азовским морем проходит:

1) от узловой точки 13\* в северо-восточном направлении на расстояние 6000 м по урезу воды Азовского моря до точки 14;

2) от точки 14 в юго-восточном направлении на расстояние 3800 м по урезу воды Азовского моря до узловой точки 15\*.

6. В границу Запорожского сельского поселения входят острова: Дзендзик, Лисий, Крупинина, Голенький и Утиные острова, расположенные в Динском заливе, в западной части Запорожского сельского поселения, юго-восточнее косы Чушка.

---

\* Узловые точки границ Запорожского сельского поселения."

Приложение 13

к Закону Краснодарского края "О внесении изменений в Закон Краснодарского края "Об установлении границ муниципального образования Темрюкский район, наделении его статусом муниципального района, образовании в его составе муниципальных образований — городского поселения, сельских поселений — и установлении их границ"

"Приложение 13

к Закону Краснодарского края "Об установлении границ муниципального образования Темрюкский муниципальный район Краснодарского края, наделении его статусом муниципального района, образовании в его составе муниципальных образований — городского поселения, сельских поселений — и установлении их границ"

**КАРТА-СХЕМА**  
**границ Краснострельского сельского поселения**  
**Темрюкского муниципального района Краснодарского края**



Условные обозначения:

2\*, К\* - узловые точки границ и их номера  
2 - поворотные точки границ и их номера

Описание смежных границ:

звено 2\*-3\* - земли муниципального образования муниципальный округ город-курорт Анапа Краснодарского края  
звено 3\*-К\* - земли Старотитаровского сельского поселения  
звено К\*-2\* - земли Темрюкского городского поселения

Приложение 14  
к Закону Краснодарского края "О внесении изменений в Закон Краснодарского края "Об установлении границ муниципального образования Темрюкский район, наделении его статусом муниципального района, образовании в его составе муниципальных образований — городского поселения, сельских поселений — и установлении их границ"

"Приложение 14  
к Закону Краснодарского края  
"Об установлении границ муниципального образования Темрюкский муниципальный район Краснодарского края, наделении его статусом муниципального района, образовании в его составе муниципальных образований — городского поселения, сельских поселений — и установлении их границ"

**Описание  
границ Краснострельского сельского поселения  
Темрюкского муниципального района Краснодарского края**

1. Граница Краснострельского сельского поселения Темрюкского муниципального района Краснодарского края (далее — Краснострельское сельское поселение) по смежеству с муниципальным образованием муниципальный округ город-курорт Анапа Краснодарского края (далее — муниципальный округ город-курорт Анапа) проходит от узловой точки 2\*, расположенной на стыке границ Краснострельского сельского поселения, Темрюкского городского поселения Темрюкского муниципального района Краснодарского края (далее — Темрюкское городское поселение), муниципального округа город-курорт Анапа, на середине реки Кубань и находящейся на расстоянии 650 м восточнее пос. Закубанский Темрюкского муниципального района Краснодарского края, 4700 м юго-западнее пос. Южный Склон Темрюкского муниципального района Краснодарского края, в юго-западном направлении на расстояние 3460 м по восточному



берегу осушительного канала до середины реки Старая Кубань, далее на расстояние 15276 м по середине реки Старая Кубань, пересекая полосу отвода Северо-Кавказской железной дороги — филиала ОАО "РЖД" направления с. Джигинка — хут. Белый (69 км + 840 м), далее, пересекая полосу отвода автомобильной дороги А-290 Новороссийск — Керчь (75 км + 600 м), до разветвления реки Старая Кубань, далее в юго-западном направлении на расстояние 8752 м по середине реки Старая Кубань до узловой точки 3\*, расположенной на стыке границ Краснострельского сельского поселения, Старотитаровского сельского поселения Темрюкского муниципального района Краснодарского края (далее — Старотитаровское сельское поселение) и муниципального округа город-курорт Анапа и находящейся в районе устья реки Старая Кубань.

2. Граница Краснострельского сельского поселения по смежеству со Старотитаровским сельским поселением проходит:

1) от узловой точки 3\* в северо-западном направлении на расстояние 2881 м по восточному берегу Кизилташского лимана до точки 1;

2) от точки 1 в северо-восточном направлении на расстояние 6711 м, пересекая Кизилташский лиман, до точки 2;

3) от точки 2 в северо-восточном направлении на расстояние 2024 м по юго-восточной стороне полосы отвода полевой дороги до точки 3;

4) от точки 3 в северо-восточном направлении на расстояние 2257 м по северо-западной стороне балки Сухая до точки 4;

5) от точки 4 в восточном направлении на расстояние 305 м по южной стороне полосы отвода полевой дороги до точки 5;

6) от точки 5 в северном направлении на расстояние 1390 м по восточной стороне лесополосы в 1,5 м от крайнего ряда деревьев до точки 6;

7) от точки 6 в юго-восточном направлении на расстояние 1553 м по юго-западной стороне полосы отвода автомобильной дороги А-290 Новороссийск — Керчь до точки 7;

8) от точки 7 в северном направлении на расстояние 21 м, пересекая полосу отвода автомобильной дороги А-290 Новороссийск — Керчь (82 км + 300 м), далее на расстояние 2173 м по западной стороне полосы отвода полевой дороги,

далее на расстояние 57 м, пересекая полосу отвода Северо-Кавказской железной дороги — филиала ОАО "РЖД" направления хут. Белый — ст-ца Старотитаровская (79 км + 70 м), до точки 8;

9) от точки 8 в восточном направлении на расстояние 145 м по северной стороне полосы отвода Северо-Кавказской железной дороги — филиала ОАО "РЖД" направления хут. Белый — ст-ца Старотитаровская до точки 9;

10) от точки 9 в северном направлении на расстояние 1190 м по западной стороне полосы отвода полевой дороги, далее на расстояние 19 м, пересекая полосу отвода автомобильной дороги п. Стрелка — ст-ца Старотитаровская — п. Прогресс (3 км + 800 м), далее на расстояние 95 м по западной стороне полосы отвода полевой дороги до точки 10;

11) от точки 10 в северо-восточном направлении на расстояние 2883 м, пересекая Старотитаровский лиман, до точки 11;

12) от точки 11 в северо-восточном направлении на расстояние 624 м по юго-восточному берегу ерика Казачий до точки 12;

13) от точки 12 в северо-западном направлении на расстояние 544 м по юго-западной стороне полосы отвода полевой дороги до точки 13;

14) от точки 13 в западном направлении на расстояние 111 м по южной границе режимных территорий до точки 14;

15) от точки 14 в юго-восточном направлении на расстояние 352 м по северо-восточной границе режимных территорий до точки 15;

16) от точки 15 в юго-западном направлении на расстояние 134 м по юго-восточной границе режимных территорий до точки 16;

17) от точки 16 в северо-западном направлении на расстояние 363 м по юго-западной границе режимных территорий до точки 17;

18) от точки 17 в юго-западном направлении на расстояние 207 м по юго-восточной границе режимных территорий до точки 18;

19) от точки 18 в северном направлении на расстояние 170 м по западной границе режимных территорий до точки 19;

20) от точки 19 в юго-западном направлении на расстояние 600 м по юго-восточной границе режимных территорий до точки 20;

21) от точки 20 в северном направлении на расстояние 602 м по западной границе режимных территорий до точки 21;

22) от точки 21 в восточном направлении на расстояние 560 м по северной границе режимных территорий до точки 22;

23) от точки 22 в юго-восточном направлении на расстояние 796 м по северо-восточной границе режимных территорий до точки 23;

24) от точки 23 в северо-восточном направлении на расстояние 55 м, пересекая полосу отвода полевой дороги, до точки 24;

25) от точки 24 в юго-восточном направлении на расстояние 591 м по северо-восточной стороне полосы отвода полевой дороги до точки 25;

26) от точки 25 в северном направлении на расстояние 272 м по восточному берегу ерика Казачий до точки 26;

27) от точки 26 в восточном направлении на расстояние 84 м, пересекая ерик Казачий, до узловой точки К\*, расположенной на стыке границ Краснострельского, Старотитаровского сельских поселений и Темрюкского городского поселения и находящейся на расстоянии 2500 м севернее пос. Стрелка Темрюкского муниципального района Краснодарского края.

3. Граница Краснострельского сельского поселения по смежеству с Темрюкским городским поселением проходит:

1) от узловой точки К\* в восточном направлении на расстояние 8064 м по правому берегу ерика Казачий, пересекая полосу отвода Северо-Кавказской железной дороги — филиала ОАО "РЖД" направления пос. Стрелка — пос. Октябрьский (5 км + 40 м), далее, пересекая полосу отвода автомобильной дороги А-289 Краснодар — Славянск-на-Кубани — Темрюк — автомобильная дорога А-290 Новороссийск — Керчь (5 км + 550 м), далее по правому берегу ерика Казачий до точки 27;

2) от точки 27 в юго-восточном направлении на расстояние 6740 м по середине реки Кубань до узловой точки 2\*.

---

\* Узловые точки границ Краснострельского сельского поселения."

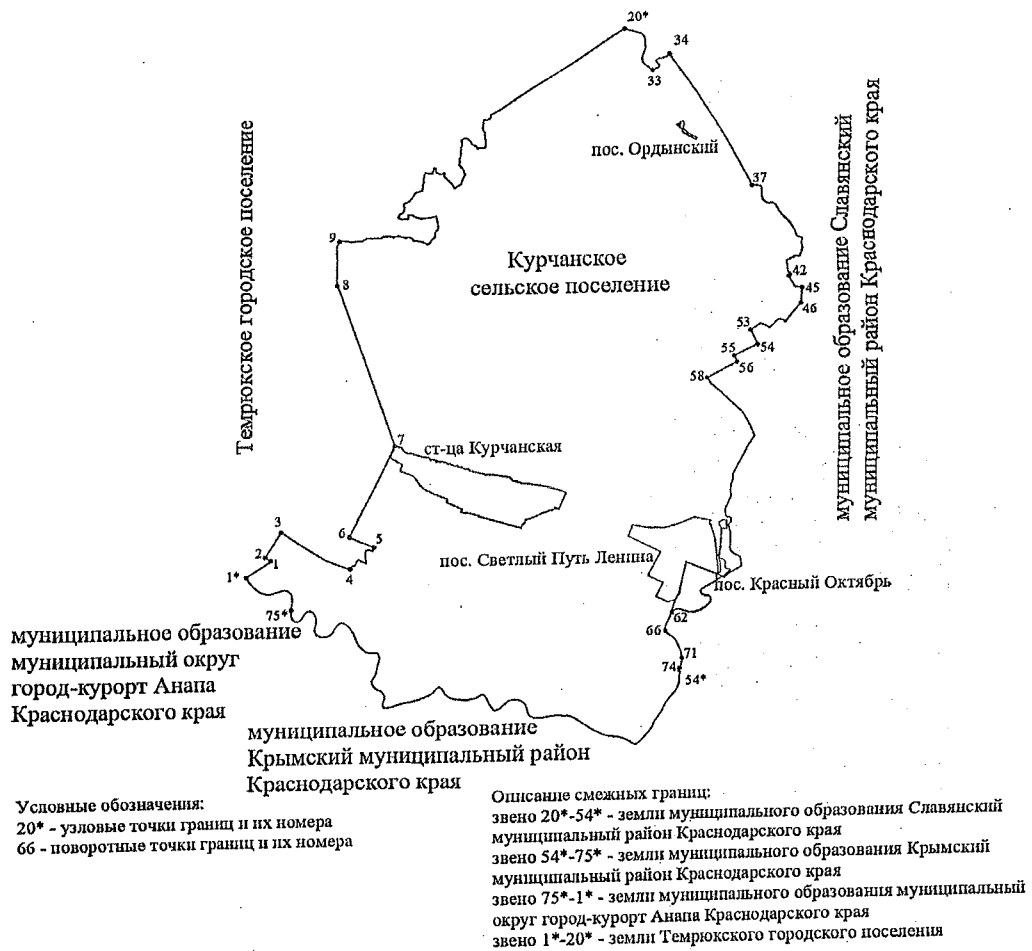
Приложение 15

к Закону Краснодарского края "О внесении изменений в Закон Краснодарского края "Об установлении границ муниципального образования Темрюкский район, наделении его статусом муниципального района, образовании в его составе муниципальных образований — городского поселения, сельских поселений — и установлении их границ"

"Приложение 15

к Закону Краснодарского края "Об установлении границ муниципального образования Темрюкский муниципальный район Краснодарского края, наделении его статусом муниципального района, образовании в его составе муниципальных образований — городского поселения, сельских поселений — и установлении их границ"

**КАРТА-СХЕМА**  
**границ Курчанского сельского поселения**  
**Темрюкского муниципального района Краснодарского края**



Приложение 16  
к Закону Краснодарского края "О внесении изменений в Закон Краснодарского края "Об установлении границ муниципального образования Темрюкский район, наделении его статусом муниципального района, образовании в его составе муниципальных образований — городского поселения, сельских поселений — и установлении их границ"

"Приложение 16  
к Закону Краснодарского края  
"Об установлении границ муниципального образования Темрюкский муниципальный район Краснодарского края, наделении его статусом муниципального района, образовании в его составе муниципальных образований — городского поселения, сельских поселений — и установлении их границ"

**Описание  
границ Курчанского сельского поселения  
Темрюкского муниципального района Краснодарского края**

1. Граница Курчанского сельского поселения Темрюкского муниципального района Краснодарского края (далее — Курчанское сельское поселение) по смежеству с муниципальным образованием Славянский муниципальный район Краснодарского края (далее — Славянский муниципальный район) проходит:

1) от узловой точки 20\*, расположенной на стыке границ Курчанского сельского поселения, Темрюкского городского поселения Темрюкского муниципального района Краснодарского края (далее — Темрюкское городское поселение) и Славянского муниципального района и находящейся на расстоянии 7000 м юго-восточнее уреза воды лимана Азовского моря, в юго-восточном направлении на расстояние 2788 м по западному берегу опреснительного канала до точки 33 (пересечение с опреснительным каналом);

- 2) от точки 33 в северо-восточном направлении на расстояние 1133 м по середине ручья до точки 34 (пересечение с ручьем);
- 3) от точки 34 в юго-восточном направлении на расстояние 5859 м, пересекая лиман Войсковой, до точки 37;
- 4) от точки 37 в юго-восточном направлении на расстояние 4874 м по середине ерика Чумаков до точки 42;
- 5) от точки 42 в юго-восточном направлении на расстояние 854 м по западному берегу сбросного канала через точки 43 и 44 до точки 45;
- 6) от точки 45 в юго-западном направлении на расстояние 603 м по середине ручья до точки 46;
- 7) от точки 46 в юго-западном направлении на расстояние 2450 м по северо-западному берегу осушительного канала до точки 53;
- 8) от точки 53 в юго-восточном направлении на расстояние 554 м по юго-западному берегу сбросного канала до точки 54 (пересечение с осушительным каналом);
- 9) от точки 54 в юго-западном направлении на расстояние 950 м по северо-западному берегу сбросного канала вдоль рисовых чеков до точки 55;
- 10) от точки 55 в юго-восточном направлении на расстояние 244 м по юго-западному берегу сбросного канала до точки 56;
- 11) от точки 56 в юго-западном направлении на расстояние 1284 м по северо-западному берегу сбросного канала через точку 57 до точки 58 (пересечение со сбросным каналом);
- 12) от точки 58 в юго-восточном, в юго-западном направлении на расстояние 12419 м по середине рукава Курка, пересекая полосу отвода автомобильной дороги А-289 Краснодар — Славянск-на-Кубани — Темрюк — автомобильная дорога А-290 Новороссийск — Керчь (27 км + 200 м), до точки 62;
- 13) от точки 62 в юго-западном направлении на расстояние 652 м по юго-восточной стороне полосы отвода автомобильной дороги Андреева Гора — ст-ца Варениковская — г. Анапа через точки 63—65 до точки 66;

14) от точки 66 в юго-восточном направлении на расстояние 1220 м по восточной стороне полосы отвода автомобильной дороги Андреева Гора — ст-ца Варениковская — г. Анапа через точки 67—70 до точки 71;

15) от точки 71 в юго-западном направлении на расстояние 610 м по юго-восточной стороне полосы отвода автомобильной дороги Андреева Гора — ст-ца Варениковская — г. Анапа через точки 72 и 73 до точки 74;

16) от точки 74 в восточном направлении на расстояние 70 м, пересекая реку Кубань, до узловой точки 54\*, расположенной на стыке границ Курчанского сельского поселения, муниципального образования Крымский муниципальный район Краснодарского края (далее — Крымский муниципальный район) и Славянского муниципального района, на середине русла реки Кубань и находящейся на расстоянии 3500 м северо-восточнее моста через реку Кубань, на изломе реки возле западной окраины хут. Шапарской Славянского муниципального района.

2. Граница Курчанского сельского поселения по смежеству с Крымским муниципальным районом проходит от узловой точки 54\* в юго-западном направлении, северо-западном направлении на расстояние 21454 м по середине реки Кубань до узловой точки 75\*, расположенной на стыке границ Курчанского сельского поселения, Крымского муниципального района и муниципального образования муниципальный округ город-курорт Анапа Краснодарского края (далее — муниципальный округ город-курорт Анапа), на середине реки Кубань и находящейся на расстоянии 700 м северо-восточнее хут. Прикубанский муниципального округа город-курорт Анапа.

3. Граница Курчанского сельского поселения по смежеству с муниципальным округом город-курорт Анапа проходит от узловой точки 75\* в северо-западном направлении на расстояние 2579 м по середине реки Кубань до узловой точки 1\*, расположенной на стыке границ Курчанского сельского поселения, Темрюкского городского поселения, муниципального округа город-курорт Анапа, на середине реки Кубань и находящейся на расстоянии 2300 м юго-западнее пос. Южный Склон Темрюкского муниципального района Краснодарского края, 3800 м северо-восточнее пос. Закубанский Темрюкского муниципального района Краснодарского края.

4. Граница Курчанского сельского поселения по смежеству с Темрюкским городским поселением проходит:

- 1) от узловой точки 1\* в северо-восточном направлении на расстояние 1052 м по юго-восточному берегу канала до точки 1;
- 2) от точки 1 в северо-западном направлении на расстояние 234 м по северо-восточному берегу коллекторного канала до точки 2;
- 3) от точки 2 в северо-восточном направлении на расстояние 1133 м по юго-восточному берегу сбросного канала до точки 3;
- 4) от точки 3 в юго-восточном направлении на расстояние 2910 м по южному берегу магистрального канала до точки 4;
- 5) от точки 4 в северо-восточном направлении на расстояние 459 м по юго-восточной стороне полевой дороги до точки 5;
- 6) от точки 5 в северо-западном направлении на расстояние 568 м по юго-западной стороне лесополосы в 1,5 м от крайнего ряда деревьев до точки 6;
- 7) от точки 6 в северо-восточном направлении на расстояние 4014 м по юго-восточной стороне лесополосы в 1,5 м от крайнего ряда деревьев, далее на расстояние 24 м, пересекая полосу отвода автомобильной дороги А-289 Краснодар — Славянск-на-Кубани — Темрюк — автомобильная дорога А-290 Новороссийск — Керчь (13 км + 200 м), далее на расстояние 333 м по юго-восточной стороне лесополосы в 1,5 м от крайнего ряда деревьев до точки 7;
- 8) от точки 7 в северо-западном направлении на расстояние 5500 м, пересекая Курчанский лиман, до точки 8;
- 9) от точки 8 в северном направлении на расстояние 2389 м по восточному берегу Курчанского лимана до точки 9;
- 10) от точки 9 в северо-восточном направлении на расстояние 13420 м, пересекая низинные болота, до узловой точки 20\*.

---

\* Узловые точки границ Курчанского сельского поселения."



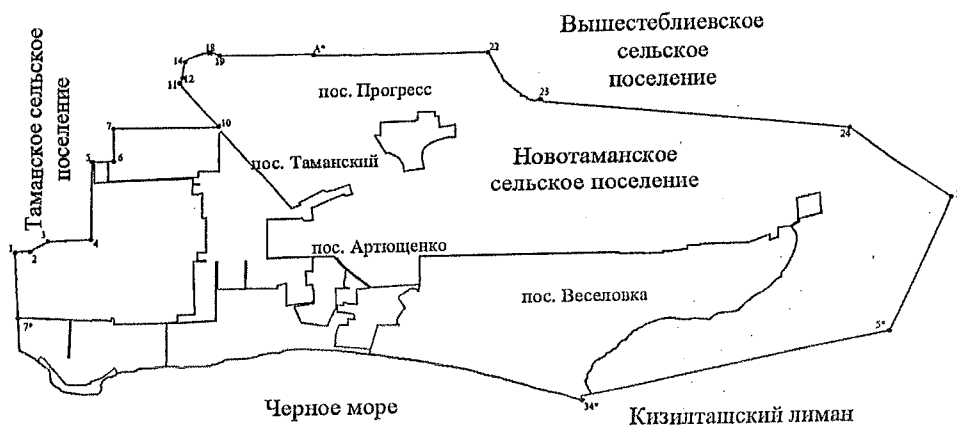
Приложение 17

к Закону Краснодарского края "О внесении изменений в Закон Краснодарского края "Об установлении границ муниципального образования Темрюкский район, наделении его статусом муниципального района, образовании в его составе муниципальных образований — городского поселения, сельских поселений — и установлении их границ"

"Приложение 17

к Закону Краснодарского края "Об установлении границ муниципального образования Темрюкский муниципальный район Краснодарского края, наделении его статусом муниципального района, образовании в его составе муниципальных образований — городского поселения, сельских поселений — и установлении их границ"

**КАРТА-СХЕМА**  
**границ Новотаманского сельского поселения**  
**Темрюкского муниципального района Краснодарского края**



Условные обозначения:

А\*, 5\* - узловые точки границ и их номера  
25 - поворотные точки границ и их номера

Описание смежных границ:

звено 7\*-А\* - земли Таманского сельского поселения  
звено А\*-5\* - земли Вышестеблиевского сельского поселения  
звено 5\*-34\* - Кизилташский лиман  
звено 34\*-7\* - Черное море

Приложение 18  
к Закону Краснодарского края "О внесении изменений в Закон Краснодарского края "Об установлении границ муниципального образования Темрюкский район, наделении его статусом муниципального района, образовании в его составе муниципальных образований — городского поселения, сельских поселений — и установлении их границ"

"Приложение 18  
к Закону Краснодарского края  
"Об установлении границ муниципального образования Темрюкский муниципальный район Краснодарского края, наделении его статусом муниципального района, образовании в его составе муниципальных образований — городского поселения, сельских поселений — и установлении их границ"

**Описание  
границ Новотаманского сельского поселения  
Темрюкского муниципального района Краснодарского края**

1. Граница Новотаманского сельского поселения Темрюкского муниципального района Краснодарского края (далее — Новотаманское сельское поселение) по смежеству с Таманским сельским поселением Темрюкского муниципального района Краснодарского края (далее — Таманское сельское поселение) проходит:

1) от узловой точки 7\*, расположенной на стыке границ Новотаманского и Таманского сельских поселений и находящейся на урезе воды Черного моря, на юго-восточной окраине пос. Волна Темрюкского муниципального района Краснодарского края, в северном направлении на расстояние 2400 м по западной стороне полосы отвода полевой дороги до точки 1;

- 2) от точки 1 в восточном направлении на расстояние 380 м по северной стороне полосы отвода полевой дороги до точки 2;
- 3) от точки 2 в северо-восточном направлении на расстояние 490 м по северо-западной стороне полосы отвода полевой дороги до точки 3;
- 4) от точки 3 в восточном направлении на расстояние 1030 м по северной стороне полосы отвода полевой дороги до точки 4;
- 5) от точки 4 в северном направлении на расстояние 1250 м по западной стороне полосы отвода полевой дороги до точки 5;
- 6) от точки 5 в восточном направлении на расстояние 520 м по южной стороне полосы отвода полевой дороги до точки 6;
- 7) от точки 6 в северном направлении на расстояние 830 м по восточной стороне лесополосы в 1,5 м от крайнего ряда деревьев до точки 7;
- 8) от точки 7 в восточном направлении на расстояние 2490 м по северной стороне лесополосы в 1,5 м от крайнего ряда деревьев до точки 10;
- 9) от точки 10 в северо-западном направлении на расстояние 1450 м по северо-восточной стороне полосы отвода полевой дороги до точки 11;
- 10) от точки 11 в северо-восточном направлении на расстояние 120 м по северо-западной стороне полосы отвода полевой дороги до точки 12;
- 11) от точки 12 в северном направлении на расстояние 420 м по западной стороне полосы отвода полевой дороги до точки 14;
- 12) от точки 14 в северо-восточном направлении на расстояние 690 м по северо-западной стороне полосы отвода полевой дороги до точки 18;
- 13) от точки 18 в юго-восточном направлении на расстояние 190 м по северо-восточной стороне полевой дороги до точки 19;
- 14) от точки 19 в восточном направлении на расстояние 2290 м по северной стороне полосы отвода полевой дороги до узловой точки А\*, расположенной на стыке границ Таманского сельского поселения, Вышестеблиевского сельского поселения Темрюкского муниципального района Краснодарского края (далее — Вышестеблиевское сельское поселение) и Новотаманского сельского поселения

и находящейся на расстоянии 2000 м северо-западнее пос. Прогресс Темрюкского муниципального района Краснодарского края, 7000 м западнее пос. Виноградный Темрюкского муниципального района Краснодарского края.

2. Граница Новотаманского сельского поселения по смежеству с Вышестеблиевским сельским поселением проходит:

1) от узловой точки А\* в восточном направлении на расстояние 4150 м по южной стороне полосы отвода полевой дороги до точки 22;

2) от точки 22 в юго-восточном направлении на расстояние 2130 м по юго-западной стороне полосы отвода полевой дороги, далее по правому берегу ручья до точки 23;

3) от точки 23 в юго-восточном направлении на расстояние 7350 м, пересекая лиман Цокур, до точки 24;

4) от точки 24 в юго-восточном направлении на расстояние 3000 м, пересекая лиман Цокур, до точки 25;

5) от точки 25 в юго-западном направлении на расстояние 3970 м, пересекая Кизилташский лиман, до узловой точки 5\*, расположенной на стыке границ Новотаманского и Вышестеблиевского сельских поселений, на урезе воды Кизилташского лимана и находящейся на расстоянии 6200 м восточнее пос. Веселовка Темрюкского муниципального района Краснодарского края.

3. Граница Новотаманского сельского поселения по смежеству с Кизилташским лиманом проходит от узловой точки 5\* в юго-западном направлении на расстояние 7606 м по Кизилташскому лиману до узловой точки 34\*, расположенной на стыке границ Новотаманского сельского поселения, муниципального образования муниципальный округ город-курорт Анапа Краснодарского края (далее — муниципальный округ город-курорт Анапа), на урезе воды Кизилташского лимана и Черного моря, на берегу Черного моря и находящейся на расстоянии 19000 м северо-западнее ст-цы Благовещенская муниципального округа город-курорт Анапа, 300 м юго-западнее пос. Веселовка Темрюкского муниципального района Краснодарского края.

4. Граница Новотаманского сельского поселения по смежеству с Черным морем проходит от узловой точки 34\* в северо-западном направлении на расстояние 14100 м по урезу воды Черного моря до узловой точки 7\*.

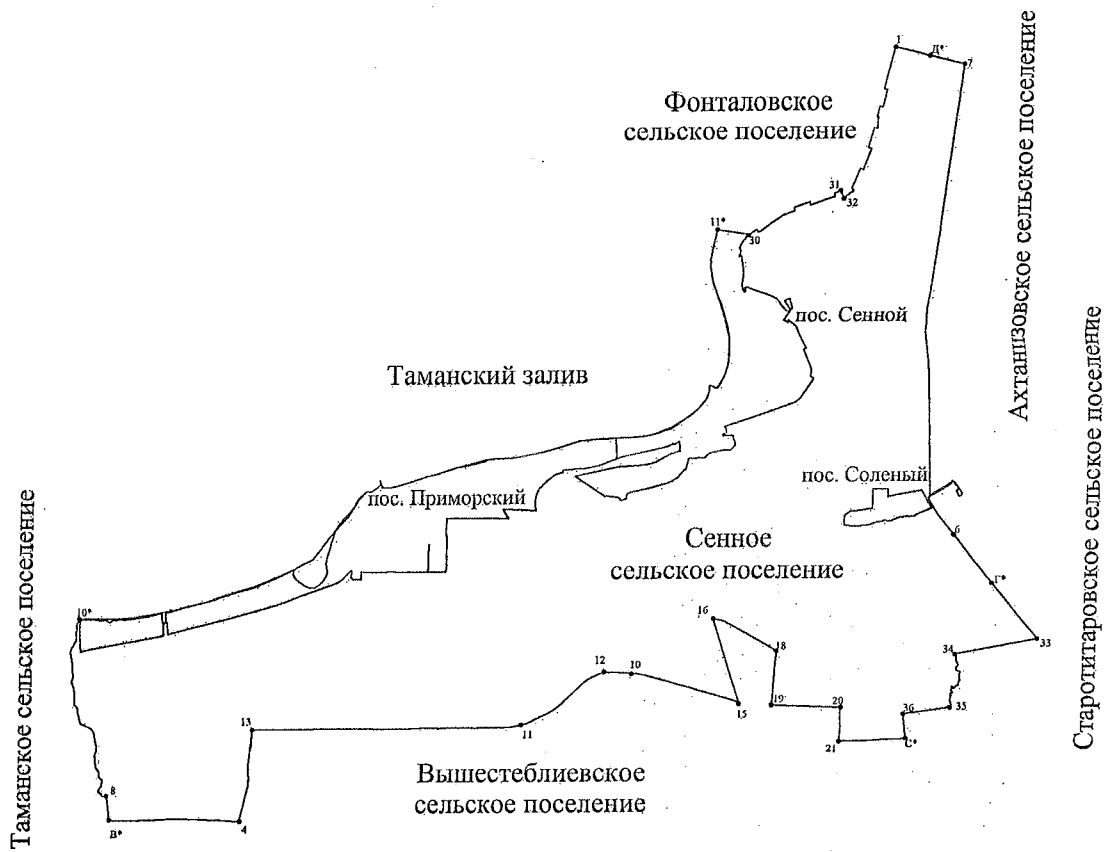
---

\* Узловые точки границ Новотаманского сельского поселения."

Приложение 19  
к Закону Краснодарского края "О внесении изменений в Закон Краснодарского края "Об установлении границ муниципального образования Темрюкский район, наделении его статусом муниципального района, образовании в его составе муниципальных образований — городского поселения, сельских поселений — и установлении их границ"

"Приложение 19  
к Закону Краснодарского края "Об установлении границ муниципального образования Темрюкский муниципальный район Краснодарского края, наделении его статусом муниципального района, образовании в его составе муниципальных образований — городского поселения, сельских поселений — и установлении их границ"

**КАРТА-СХЕМА**  
**границ Сенного сельского поселения**  
**Темрюкского муниципального района Краснодарского края**



Условные обозначения:  
11\*, В\* - узловые точки границ и их номера  
4 - поворотные точки границ и их номера

Описание смежных границ:  
звено 11\*-Д\* - земли Фонталовского сельского поселения  
звено Д\*-Г\* - земли Ахтанизовского сельского поселения  
звено Г\*-С\* - земли Старотитаровского сельского поселения  
звено С\*-В\* - земли Вышестеблиевского сельского поселения  
звено В\*-10\* - земли Таманского сельского поселения  
звено 10\*-11\* - Таманский залив

## Приложение 20

к Закону Краснодарского края "О внесении изменений в Закон Краснодарского края "Об установлении границ муниципального образования Темрюкский район, наделении его статусом муниципального района, образовании в его составе муниципальных образований — городского поселения, сельских поселений — и установлении их границ"

## "Приложение 20

к Закону Краснодарского края "Об установлении границ муниципального образования Темрюкский муниципальный район Краснодарского края, наделении его статусом муниципального района, образовании в его составе муниципальных образований — городского поселения, сельских поселений — и установлении их границ"

### **Описание границ Сенного сельского поселения Темрюкского муниципального района Краснодарского края**

1. Граница Сенного сельского поселения Темрюкского муниципального района Краснодарского края (далее — Сенное сельское поселение) по смежеству с Фонталовским сельским поселением Темрюкского муниципального района Краснодарского края (далее — Фонталовское сельское поселение) проходит:

1) от узловой точки 11\*, расположенной на стыке границ Сенного и Фонталовского сельских поселений, на урезе воды восточной части Таманского залива и находящейся на расстоянии 650 м севернее пос. Сенной Темрюкского муниципального района Краснодарского края, в восточном направлении на расстояние 490 м по южной стороне полосы отвода полевой дороги до точки 30;

2) от точки 30 в северо-восточном направлении на расстояние 2370 м по северо-западной стороне полосы отвода Северо-Кавказской железной дороги —

филиала ОАО "РЖД" направления пос. Сенной — пос. Красноармейский, пересекая полосу отвода автомобильной дороги А-290 Новороссийск — Керчь (109 км + 400 м), до точки 31;

3) от точки 31 в юго-восточном направлении на расстояние 160 м, пересекая полосу отвода Северо-Кавказской железной дороги — филиала ОАО "РЖД" направления пос. Сенной — пос. Красноармейский (118 км + 910 м), до точки 32;

4) от точки 32 в северо-восточном направлении на расстояние 3350 м по юго-восточной стороне полосы отвода Северо-Кавказской железной дороги — филиала ОАО "РЖД" направления пос. Сенной — пос. Красноармейский до точки 1;

5) от точки 1 в юго-восточном направлении на расстояние 660 м по юго-западной стороне полосы отвода полевой дороги до узловой точки Д\*, расположенной на стыке границ Фонталовского, Сенного сельских поселений и Ахтанизовского сельского поселения Темрюкского муниципального района Краснодарского края (далее — Ахтанизовское сельское поселение) и находящейся на расстоянии 4000 м северо-восточнее пос. Юбилейный Темрюкского муниципального района Краснодарского края, 4500 м юго-западнее пос. За Родину Темрюкского муниципального района Краснодарского края.

2. Граница Сенного сельского поселения по смежеству с Ахтанизовским сельским поселением проходит:

1) от узловой точки Д\* в юго-восточном направлении на расстояние 650 м по юго-западной стороне полосы отвода полевой дороги до точки 7;

2) от точки 7 в юго-западном направлении на расстояние 9810 м по восточной стороне лесополосы в 1,5 м от крайнего ряда деревьев, пересекая полосу отвода автомобильной дороги А-290 Новороссийск — Керчь (103 км + 300 м), пересекая лиман Солёный, до точки 6;

3) от точки 6 в северо-восточном направлении на расстояние 2230 м по северо-западной границе земель сельскохозяйственного назначения, пересекая полосу отвода автомобильной дороги А-290 Новороссийск — Керчь (101 км + 300 м), далее по северо-западной границе земель сельскохозяйственного назначения до



узловой точки Г\*, расположенной на стыке границ Ахтанизовского сельского поселения, Старотитаровского сельского поселения Темрюкского муниципального района Краснодарского края (далее — Старотитаровское сельское поселение) и Сенного сельского поселения, на юго-западном берегу Ахтанизовского лимана и находящейся на расстоянии 3000 м северо-восточнее ст-цы Вышестеблиевская Темрюкского муниципального района Краснодарского края, 2500 м юго-восточнее пос. Солёный Темрюкского муниципального района Краснодарского края.

3. Граница Сенного сельского поселения по смежеству со Старотитаровским сельским поселением проходит:

1) от узловой точки Г\* в юго-восточном направлении на расстояние 1650 м по юго-западному берегу Ахтанизовского лимана до точки 33;

2) от точки 33 в юго-западном направлении на расстояние 2020 м по северо-западной границе земель сельскохозяйственного назначения, пересекая полосу отвода автомобильной дороги А-290 Новороссийск — Керчь (100 км), до точки 34;

3) от точки 34 в южном направлении на расстояние 1400 м по правому берегу ручья до точки 35;

4) от точки 35 в юго-западном направлении на расстояние 860 м по северо-западной границе земель сельскохозяйственного назначения до точки 36;

5) от точки 36 в юго-восточном направлении на расстояние 480 м по юго-западной границе земель сельскохозяйственного назначения до узловой точки С\*, расположенной на стыке границ Сенного, Старотитаровского сельских поселений и Вышестеблиевского сельского поселения Темрюкского муниципального района Краснодарского края (далее — Вышестеблиевское сельское поселение) и находящейся на расстоянии 3000 м северо-восточнее ст-цы Вышестеблиевская Темрюкского муниципального района Краснодарского края, 1000 м юго-восточнее кургана Баланка Темрюкского муниципального района Краснодарского края.

4. Граница Сенного сельского поселения по смежеству с Вышестеблиевским сельским поселением проходит:

- 1) от узловой точки С\* в западном направлении на расстояние 1120 м по северной стороне полосы отвода полевой дороги до точки 21;
- 2) от точки 21 в северном направлении на расстояние 660 м по восточной стороне полосы отвода полевой дороги до точки 20;
- 3) от точки 20 в западном направлении на расстояние 1340 м по южной стороне лесополосы в 1,5 м от крайнего ряда деревьев до точки 19;
- 4) от точки 19 в северном направлении на расстояние 1040 м по восточной стороне лесополосы в 1,5 м от крайнего ряда деревьев до точки 18;
- 5) от точки 18 в северо-западном направлении на расстояние 1340 м по северо-восточной стороне полосы отвода полевой дороги через точку 17 до точки 16;
- 6) от точки 16 в юго-восточном направлении на расстояние 1406 м по северо-восточной стороне полосы отвода автомобильной дороги п. Сенной — ст-ца Вышестеблиевская, далее на расстояние 264 м, пересекая полосу отвода Северо-Кавказской железной дороги — филиала ОАО "РЖД" направления ст-ца Вышестеблиевская — пос. Сенной (102 км + 70 м), до точки 15;
- 7) от точки 15 в северо-западном направлении на расстояние 2920 м по юго-западной стороне полосы отвода Северо-Кавказской железной дороги — филиала ОАО "РЖД" направления ст-ца Вышестеблиевская — пос. Сенной, до точки 10;
- 8) от точки 10 в западном направлении на расстояние 570 м по южной стороне лесополосы в 1,5 м от крайнего ряда деревьев до точки 12;
- 9) от точки 12 в южном направлении на расстояние 1130 м по западной стороне полосы отвода полевой дороги до точки 11;
- 10) от точки 11 в западном направлении на расстояние 5680 м по южной стороне лесополосы в 1,5 м от крайнего ряда деревьев до точки 13;
- 11) от точки 13 в юго-западном направлении на расстояние 1780 м по северо-западной границе земель сельскохозяйственного назначения до точки 4;

12) от точки 4 в западном направлении на расстояние 2320 м по северной стороне полосы отвода полевой дороги до узловой точки В\*, расположенной на стыке границ Сенного сельского поселения, Таманского сельского поселения Темрюкского муниципального района Краснодарского края (далее — Таманское сельское поселение) и Вышестеблиевского сельского поселения и находящейся на расстоянии 4000 м северо-западнее пос. Виноградный Темрюкского муниципального района Краснодарского края, 3800 м южнее Таманского залива.

5. Граница Сенного сельского поселения по смежеству с Таманским сельским поселением проходит:

1) от узловой точки В\* в северном направлении на расстояние 560 м по восточной границе земель сельскохозяйственного назначения до точки 8;

2) от точки 8 в северном направлении на расстояние 3740 м по середине ручья до узловой точки 10\*, расположенной на стыке границ Сенного и Таманского сельских поселений, на урезе воды Таманского залива и находящейся на расстоянии 5000 м юго-западнее пос. Приморский Темрюкского муниципального района Краснодарского края, 5000 м северо-восточнее озера Маркитанское.

6. Граница Сенного сельского поселения по смежеству с Таманским заливом проходит от узловой точки 10\* в северо-восточном направлении на расстояние 14850 м по урезу воды Таманского залива до узловой точки 11\*.

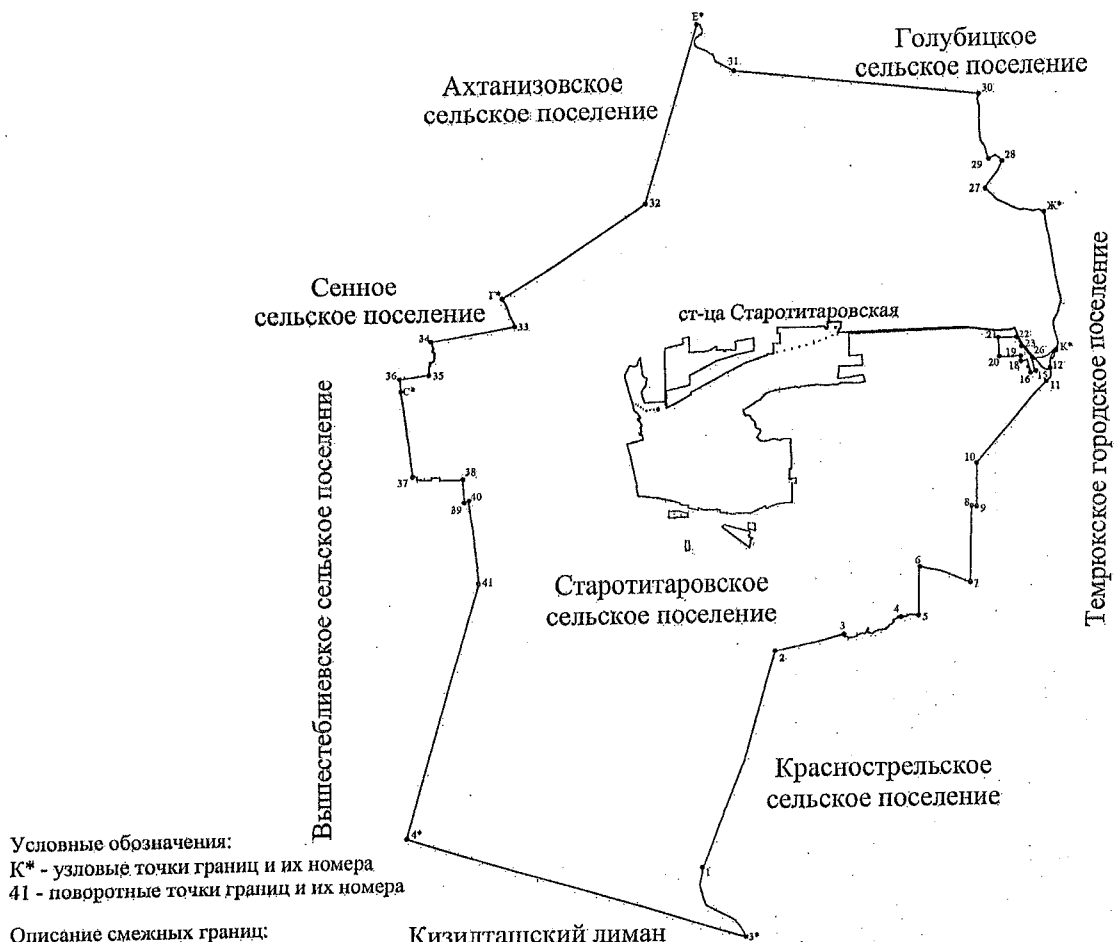
---

\* Узловые точки границ Сенного сельского поселения."

Приложение 21  
к Закону Краснодарского края "О внесении изменений в Закон Краснодарского края "Об установлении границ муниципального образования Темрюкский район, наделении его статусом муниципального района, образовании в его составе муниципальных образований — городского поселения, сельских поселений — и установлении их границ"

"Приложение 21  
к Закону Краснодарского края "Об установлении границ муниципального образования Темрюкский муниципальный район Краснодарского края, наделении его статусом муниципального района, образовании в его составе муниципальных образований — городского поселения, сельских поселений — и установлении их границ"

**КАРТА-СХЕМА**  
**границ Старотитаровского сельского поселения**  
**Темрюкского муниципального района Краснодарского края**



Условные обозначения:  
К\* - узловые точки границ и их номера  
41 - поворотные точки границ и их номера

Описание смежных границ:  
звено 3\*-4\* - Кизилташский лиман  
звено 4\*-С\* - земли Вышестеблиевского сельского поселения  
звено С\*-Г\* - земли Сенного сельского поселения  
звено Г\*-В\* - земли Ахтанизовского сельского поселения  
звено В\*-Ж\* - земли Голубицкого сельского поселения  
звено Ж\*-К\* - земли Темрюкского городского поселения  
звено К\*-3\* - земли Краснострельского сельского поселения

## Приложение 22

к Закону Краснодарского края "О внесении изменений в Закон Краснодарского края "Об установлении границ муниципального образования Темрюкский район, наделении его статусом муниципального района, образовании в его составе муниципальных образований — городского поселения, сельских поселений — и установлении их границ"

## "Приложение 22

к Закону Краснодарского края "Об установлении границ муниципального образования Темрюкский муниципальный район Краснодарского края, наделении его статусом муниципального района, образовании в его составе муниципальных образований — городского поселения, сельских поселений — и установлении их границ"

### **Описание**

#### **границ Старотитаровского сельского поселения Темрюкского муниципального района Краснодарского края**

1. Граница Старотитаровского сельского поселения Темрюкского муниципального района Краснодарского края (далее — Старотитаровское сельское поселение) по смежеству с Кизилташским лиманом проходит от узловой точки 3\*, расположенной на стыке границ Старотитаровского сельского поселения, Краснострельского сельского поселения Темрюкского муниципального района Краснодарского края (далее — Краснострельское сельское поселение) и Кизилташского лимана и находящейся на расстоянии 2800 м северо-восточнее ст-цы Благовещенская муниципального округа город-курорт Анапа Краснодарского края, в районе устья реки Старая Кубань, в северо-западном направлении на расстояние 9775 м, пересекая Кизилташский лиман, до узловой точки 4\*, расположенной на

стыке границ Старотитаровского сельского поселения, Вышестеблиевского сельского поселения Темрюкского муниципального района Краснодарского края (далее — Вышестеблиевское сельское поселение) и Кизилташского лимана и находящейся на расстоянии 12590 м восточнее пос. Веселовка Темрюкского муниципального района Краснодарского края.

2. Граница Старотитаровского сельского поселения по смежеству с Вышестеблиевским сельским поселением проходит:

1) от узловой точки 4\* в северо-восточном направлении на расстояние 8090 м, пересекая Кизилташский лиман, до точки 41;

2) от точки 41 в северо-западном направлении на расстояние 2430 м по северо-восточной стороне лесополосы в 1,5 м от крайнего ряда деревьев, далее на расстояние 20 м, пересекая полосу отвода автомобильной дороги п. Стрелка — ст-ца Старотитаровская — п. Прогресс (20 км + 50 м), до точки 40;

3) от точки 40 в юго-западном направлении на расстояние 110 м по северо-западной стороне полосы отвода автомобильной дороги п. Стрелка — ст-ца Старотитаровская — п. Прогресс до точки 39;

4) от точки 39 в северо-западном направлении на расстояние 629 м по северо-восточной стороне лесополосы в 1,5 м от крайнего ряда деревьев, далее на расстояние 61 м, пересекая полосу отвода Северо-Кавказской железной дороги — филиала ОАО "РЖД" направления ст-ца Старотитаровская — ст-ца Вышестеблиевская (94 км + 105 м), до точки 38;

5) от точки 38 в западном направлении на расстояние 1660 м по северной стороне полосы отвода Северо-Кавказской железной дороги — филиала ОАО "РЖД" направления ст-ца Старотитаровская — ст-ца Вышестеблиевская до точки 37;

6) от точки 37 в северо-западном направлении на расстояние 2470 м по северо-восточной стороне лесополосы в 1,5 м от крайнего ряда деревьев и по юго-западной границе земель сельскохозяйственного назначения до узловой

точки С\*, расположенной на стыке границ Старотитаровского, Вышестеблиевского сельских поселений и Сенного сельского поселения Темрюкского муниципального района Краснодарского края (далее — Сенное сельское поселение) и находящейся на расстоянии 3000 м северо-восточнее ст-цы Вышестеблиевская Темрюкского муниципального района Краснодарского края, 1000 м юго-восточнее кургана Баланка.

3. Граница Старотитаровского сельского поселения по смежеству с Сенным сельским поселением проходит:

1) от узловой точки С\* в северо-западном направлении на расстояние 480 м по юго-западной границе земель сельскохозяйственного назначения до точки 36;

2) от точки 36 в северо-восточном направлении на расстояние 860 м по северо-западной границе земель сельскохозяйственного назначения до точки 35;

3) от точки 35 в северном направлении на расстояние 1400 м по правому берегу ручья до точки 34;

4) от точки 34 в северо-восточном направлении на расстояние 2020 м по северо-западной границе земель сельскохозяйственного назначения, пересекая полосу отвода автомобильной дороги А-290 Новороссийск — Керчь (100 км), до точки 33;

5) от точки 33 в северо-западном направлении на расстояние 1650 м по юго-западному берегу Ахтанизовского лимана до узловой точки Г\*, расположенной на стыке границ Старотитаровского, Ахтанизовского и Сенного сельских поселений, на юго-западном берегу Ахтанизовского лимана и находящейся на расстоянии 3000 м северо-восточнее ст-цы Вышестеблиевская Темрюкского муниципального района Краснодарского края, 2500 м юго-восточнее пос. Солёный Темрюкского муниципального района Краснодарского края.

4. Граница Старотитаровского сельского поселения по смежеству с Ахтанизовским сельским поселением Темрюкского муниципального района Краснодарского края (далее — Ахтанизовское сельское поселение) проходит:

1) от узловой точки Г\* в северо-восточном направлении на расстояние 5200 м, пересекая Ахтанизовский лиман, до точки 32;

2) от точки 32 в северо-восточном направлении на расстояние 5500 м, пересекая Ахтанизовский лиман, до узловой точки Е\*, расположенной на стыке границ Ахтанизовского сельского поселения, Голубицкого сельского поселения Темрюкского муниципального района Краснодарского края (далее — Голубицкое сельское поселение) и Старотитаровского сельского поселения и находящейся на расстоянии 1200 м восточнее ст-цы Ахтанизовская, 2200 м южнее Азовского моря.

5. Граница Старотитаровского сельского поселения по смежеству с Голубицким сельским поселением проходит:

1) от узловой точки Е\* в юго-восточном направлении на расстояние 2489 м по северо-восточному берегу Ахтанизовского лимана до точки 31;

2) от точки 31 в юго-восточном направлении на расстояние 7160 м, пересекая Ахтанизовский лиман, до точки 30;

3) от точки 30 в южном направлении на расстояние 1974 м по западному берегу осушительного канала до точки 29;

4) от точки 29 в юго-восточном направлении на расстояние 515 м по южному берегу осушительного канала до точки 28;

5) от точки 28 в юго-западном направлении на расстояние 954 м по северо-западному берегу осушительного канала до точки 27;

6) от точки 27 в юго-восточном направлении на расстояние 1968 м по юго-западному берегу осушительного канала до узловой точки Ж\*, расположенной на стыке границ Голубицкого, Старотитаровского сельских поселений и Темрюкского городского поселения Темрюкского муниципального района Краснодарского края (далее — Темрюкское городское поселение) и находящейся на



расстоянии 555 м южнее Ахтанизовского лимана, 4415 м северо-западнее пос. Октябрьский Темрюкского муниципального района Краснодарского края.

6. Граница Старотитаровского сельского поселения по смежеству с Темрюкским городским поселением проходит от узловой точки Ж\* в южном направлении на расстояние 4652 м по правому берегу ерика Казачий до узловой точки К\*, расположенной на стыке границ Краснострельского сельского поселения Темрюкского муниципального района Краснодарского края (далее — Краснострельское сельское поселение), Старотитаровского сельского поселения и Темрюкского городского поселения и находящейся на расстоянии 2500 м севернее пос. Стрелка Темрюкского муниципального района Краснодарского края.

7. Граница Старотитаровского сельского поселения по смежеству с Краснострельским сельским поселением проходит:

- 1) от узловой точки К\* в западном направлении на расстояние 84 м, пересекая ерик Казачий, до точки 26;
- 2) от точки 26 в южном направлении на расстояние 272 м по правому берегу ерика Казачий до точки 25;
- 3) от точки 25 в северо-западном направлении на расстояние 591 м по северо-восточной стороне полосы отвода полевой дороги до точки 24;
- 4) от точки 24 в юго-западном направлении на расстояние 55 м, пересекая полосу отвода полевой дороги, до точки 23;
- 5) от точки 23 в северо-западном направлении на расстояние 796 м по северо-восточной границе режимных территорий до точки 22;
- 6) от точки 22 в западном направлении на расстояние 560 м по северной границе режимных территорий до точки 21;
- 7) от точки 21 в южном направлении на расстояние 602 м по западной границе режимных территорий до точки 20;
- 8) от точки 20 в северо-восточном направлении на расстояние 600 м по юго-восточной границе режимных территорий до точки 19;
- 9) от точки 19 в южном направлении на расстояние 170 м по западной границе режимных территорий до точки 18;

10) от точки 18 в северо-восточном направлении на расстояние 207 м по юго-восточной границе режимных территорий до точки 17;

11) от точки 17 в юго-восточном направлении на расстояние 363 м по юго-западной границе режимных территорий до точки 16;

12) от точки 16 в северо-восточном направлении на расстояние 134 м по юго-восточной границе режимных территорий до точки 15;

13) от точки 15 в северо-западном направлении на расстояние 352 м по северо-восточной границе режимных территорий до точки 14;

14) от точки 14 в восточном направлении на расстояние 111 м по южной границе режимных территорий до точки 13;

15) от точки 13 в юго-восточном направлении на расстояние 544 м по юго-западной стороне полосы отвода полевой дороги до точки 12;

16) от точки 12 в юго-западном направлении на расстояние 624 м по правому берегу ерика Казачий до точки 11;

17) от точки 11 в юго-западном направлении на расстояние 2883 м, пересекая Старотитаровский лиман, до точки 10;

18) от точки 10 в южном направлении на расстояние 95 м по западной стороне полосы отвода полевой дороги, далее на расстояние 19 м, пересекая полосу отвода автомобильной дороги п. Стрелка — ст-ца Старотитаровская — п. Прогресс (3 км + 800 м), далее на расстояние 1190 м по западной стороне полосы отвода полевой дороги до точки 9;

19) от точки 9 в западном направлении на расстояние 145 м по северной стороне полосы отвода Северо-Кавказской железной дороги — филиала ОАО "РЖД" направления хут. Белый — ст-ца Старотитаровская до точки 8;

20) от точки 8 в южном направлении на расстояние 57 м, пересекая полосу отвода Северо-Кавказской железной дороги — филиала ОАО "РЖД" направления хут. Белый — ст-ца Старотитаровская (79 км + 70 м), далее на расстояние 2173 м по западной стороне полосы отвода полевой дороги, далее на расстояние 21 м, пересекая полосу отвода автомобильной дороги А-290 Новороссийск — Керчь (82 км + 300 м), до точки 7;

21) от точки 7 в северо-западном направлении на расстояние 1553 м по юго-западной стороне полосы отвода автомобильной дороги А-290 Новороссийск — Керчь до точки 6;

22) от точки 6 в южном направлении на расстояние 1390 м по восточной стороне лесополосы в 1,5 м от крайнего ряда деревьев до точки 5;

23) от точки 5 в западном направлении на расстояние 305 м по южной стороне полосы отвода полевой дороги до точки 4;

24) от точки 4 в юго-западном направлении на расстояние 2257 м по северо-западной стороне балки Сухая до точки 3;

25) от точки 3 в юго-западном направлении на расстояние 2024 м по юго-восточной стороне полевой дороги до точки 2;

26) от точки 2 в юго-западном направлении на расстояние 6711 м, пересекая Кизилташский лиман, до точки 1;

27) от точки 1 в юго-восточном направлении на расстояние 2881 м по восточному берегу Кизилташского лимана до узловой точки 3\*.

---

\* Узловые точки границ Старотитаровского сельского поселения."

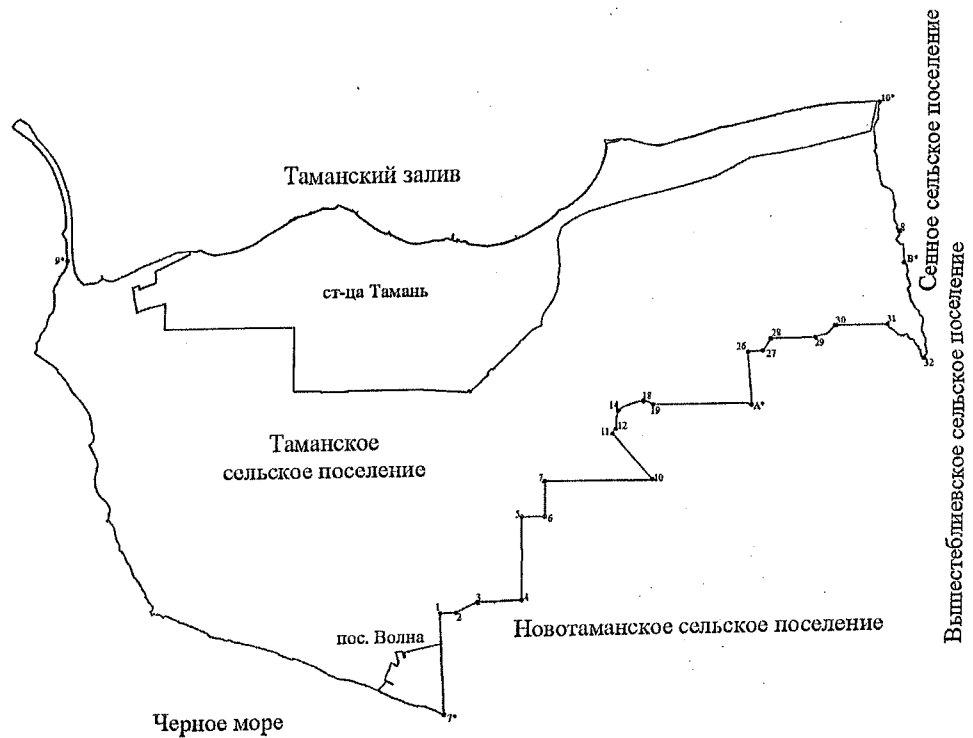
Приложение 23

к Закону Краснодарского края "О внесении изменений в Закон Краснодарского края "Об установлении границ муниципального образования Темрюкский район, наделении его статусом муниципального района, образовании в его составе муниципальных образований — городского поселения, сельских поселений — и установлении их границ"

"Приложение 23

к Закону Краснодарского края "Об установлении границ муниципального образования Темрюкский муниципальный район Краснодарского края, наделении его статусом муниципального района, образовании в его составе муниципальных образований — городского поселения, сельских поселений — и установлении их границ"

**КАРТА-СХЕМА**  
**границ Таманского сельского поселения**  
**Темрюкского муниципального района Краснодарского края**



Условные обозначения:  
А\*, 7\* - узловые точки границ и их номера  
1 - поворотные точки границ и их номера

Описание смежных границ:  
звено 7\*-9\* - Черное море  
звено 9\*-10\* - Таманский залив  
звено 10\*-В\* - земли Сенного сельского поселения  
звено В\*-А\* - земли Вышестеблиевского сельского поселения  
звено А\*-7\* - земли Новотаманского сельского поселения.

#### Приложение 24

к Закону Краснодарского края "О внесении изменений в Закон Краснодарского края "Об установлении границ муниципального образования Темрюкский район, наделении его статусом муниципального района, образовании в его составе муниципальных образований — городского поселения, сельских поселений — и установлении их границ"

#### "Приложение 24

к Закону Краснодарского края "Об установлении границ муниципального образования Темрюкский муниципальный район Краснодарского края, наделении его статусом муниципального района, образовании в его составе муниципальных образований — городского поселения, сельских поселений — и установлении их границ"

### **Описание границ Таманского сельского поселения Темрюкского муниципального района Краснодарского края**

1. Граница Таманского сельского поселения Темрюкского муниципального района Краснодарского края (далее — Таманское сельское поселение) по смежеству с Черным морем проходит от узловой точки 7\*, расположенной на стыке границ Таманского сельского поселения и Новотаманского сельского поселения Темрюкского муниципального района Краснодарского края (далее — Новотаманское сельское поселение) и находящейся на урезе воды Черного моря, на юго-восточной окраине пос. Волна Темрюкского муниципального района Краснодарского края, в северо-западном направлении на расстояние 16580 м по урезу воды Черного моря до узловой точки 9\*, расположенной на стыке границ Таманского сельского поселения, на урезе воды Таманского залива и Черного моря и находящейся на расстоянии 2160 м северо-восточнее мыса Тузла,

7430 м западнее ст-цы Тамань Темрюкского муниципального района Краснодарского края.

2. Граница Таманского сельского поселения по смежеству с Таманским заливом проходит от узловой точки 9\* в северо-восточном направлении на расстояние 20700 м по урезу воды Таманского залива до узловой точки 10\*, расположенной на стыке границ Таманского сельского поселения и Сенного сельского поселения Темрюкского муниципального района Краснодарского края (далее — Сенное сельское поселение), на урезу воды Таманского залива и находящейся на расстоянии 5000 м юго-западнее пос. Приморский Темрюкского муниципального района Краснодарского края, 5000 м северо-восточнее озера Маркитанское.

3. Граница Таманского сельского поселения по смежеству с Сенным сельским поселением проходит:

1) от узловой точки 10\* в южном направлении на расстояние 3740 м по середине ручья до точки 8;

2) от точки 8 в южном направлении на расстояние 560 м по восточной границе земель сельскохозяйственного назначения до узловой точки В\*, расположенной на стыке границ Сенного, Таманского сельских поселений и Вышестеблиевского сельского поселения Темрюкского муниципального района Краснодарского края (далее — Вышестеблиевское сельское поселение) и находящейся на расстоянии 4000 м северо-западнее пос. Виноградный Темрюкского муниципального района Краснодарского края, 3800 м южнее Таманского залива.

4. Граница Таманского сельского поселения по смежеству с Вышестеблиевским сельским поселением проходит:

1) от узловой точки В\* в южном направлении на расстояние 2630 м по правому берегу ручья и западному берегу пруда до точки 32;

2) от точки 32 в северо-западном направлении на расстояние 1280 м по северо-восточной границе земель сельскохозяйственного назначения и северо-восточному берегу пруда до точки 31;

3) от точки 31 в западном направлении на расстояние 1180 м по северной границе земель сельскохозяйственного назначения до точки 30;

4) от точки 30 в юго-западном направлении на расстояние 670 м по северо-западной границе земель сельскохозяйственного назначения до точки 29;

5) от точки 29 в западном направлении на расстояние 900 м по северной стороне полосы отвода полевой дороги до точки 28;

6) от точки 28 в юго-западном направлении на расстояние 330 м по северо-западной границе земель сельскохозяйственного назначения до точки 27;

7) от точки 27 в западном направлении на расстояние 350 м по северной границе земель сельскохозяйственного назначения до точки 26;

8) от точки 26 в южном направлении на расстояние 1270 м по западной стороне полосы отвода полевой дороги до узловой точки А\*, расположенной на стыке границ Таманского, Вышестеблиевского и Новотаманского сельских поселений и находящейся на расстоянии 2000 м северо-западнее пос. Прогресс Темрюкского муниципального района Краснодарского края, 7000 м западнее пос. Виноградный Темрюкского муниципального района Краснодарского края.

5. Граница Таманского сельского поселения по смежеству с Новотаманским сельским поселением проходит:

1) от узловой точки А\* в западном направлении на расстояние 2290 м по северной стороне полосы отвода полевой дороги до точки 19;

2) от точки 19 в северо-западном направлении на расстояние 190 м по северо-восточной стороне полосы отвода полевой дороги до точки 18;

3) от точки 18 в юго-западном направлении на расстояние 690 м по северо-западной стороне полосы отвода полевой дороги до точки 14;

4) от точки 14 в южном направлении на расстояние 420 м по западной стороне полосы отвода полевой дороги до точки 12;

5) от точки 12 в юго-западном направлении на расстояние 120 м по северо-западной стороне полосы отвода полевой дороги до точки 11;

6) от точки 11 в юго-восточном направлении на расстояние 1450 м по северо-восточной стороне полосы отвода полевой дороги до точки 10;

7) от точки 10 в западном направлении на расстояние 2490 м по северной стороне лесополосы в 1,5 м от крайнего ряда деревьев до точки 7;

8) от точки 7 в южном направлении на расстояние 830 м по восточной стороне лесополосы в 1,5 м от крайнего ряда деревьев до точки 6;

9) от точки 6 в западном направлении на расстояние 520 м по южной стороне полосы отвода полевой дороги до точки 5;

10) от точки 5 в южном направлении на расстояние 1250 м по западной стороне полосы отвода полевой дороги до точки 4;

11) от точки 4 в западном направлении на расстояние 1030 м по северной стороне полосы отвода полевой дороги до точки 3;

12) от точки 3 в юго-западном направлении на расстояние 490 м по северо-западной стороне полосы отвода полевой дороги до точки 2;

13) от точки 2 в западном направлении на расстояние 380 м по северной стороне полосы отвода полевой дороги до точки 1;

14) от точки 1 в южном направлении на расстояние 2400 м по западной стороне полосы отвода полевой дороги до узловой точки 7\*.

---

\* Узловые точки границ Таманского сельского поселения."



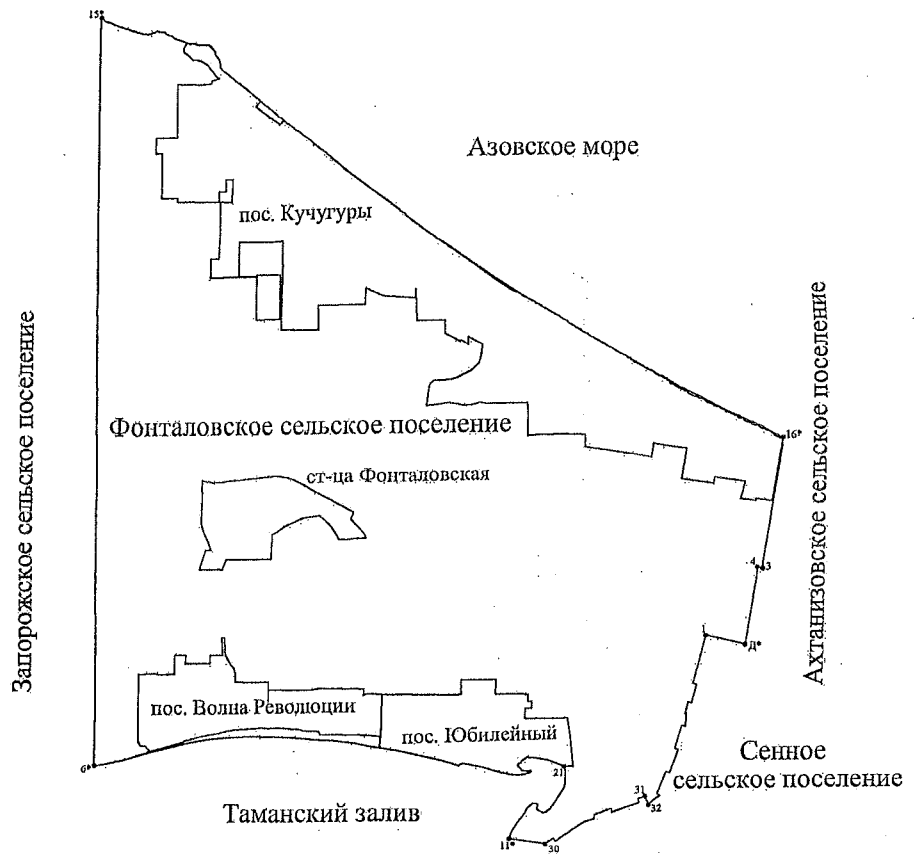
Приложение 25

к Закону Краснодарского края "О внесении изменений в Закон Краснодарского края "Об установлении границ муниципального образования Темрюкский район, наделении его статусом муниципального района, образовании в его составе муниципальных образований — городского поселения, сельских поселений — и установлении их границ"

"Приложение 25

к Закону Краснодарского края "Об установлении границ муниципального образования Темрюкский муниципальный район Краснодарского края, наделении его статусом муниципального района, образовании в его составе муниципальных образований — городского поселения, сельских поселений — и установлении их границ"

**КАРТА-СХЕМА**  
**границ Фонталовского сельского поселения**  
**Темрюкского муниципального района Краснодарского края**



Условные обозначения:

11\*, Д\* - узловые точки границ и их номера  
1 - поворотные точки границ и их номера

Описание смежных границ:

звено 15\*-16\* - Азовское море  
звено 16\*-Д\* - земли Ахтанизовского сельского поселения  
звено Д\*-11\* - земли Сенного сельского поселения  
звено 11\*-6\* - Таманский залив  
звено 6\*-15\* - земли Запорожского сельского поселения

## Приложение 26

к Закону Краснодарского края "О внесении изменений в Закон Краснодарского края "Об установлении границ муниципального образования Темрюкский район, наделении его статусом муниципального района, образовании в его составе муниципальных образований — городского поселения, сельских поселений — и установлении их границ"

## "Приложение 26

к Закону Краснодарского края "Об установлении границ муниципального образования Темрюкский муниципальный район Краснодарского края, наделении его статусом муниципального района, образовании в его составе муниципальных образований — городского поселения, сельских поселений — и установлении их границ"

### **Описание**

#### **границ Фонталовского сельского поселения Темрюкского муниципального района Краснодарского края**

1. Граница Фонталовского сельского поселения Темрюкского муниципального района Краснодарского края (далее — Фонталовское сельское поселение) по смежеству с Ахтанизовским сельским поселением Темрюкского муниципального района Краснодарского края (далее — Ахтанизовское сельское поселение) проходит:

1) от узловой точки 16\*, расположенной на стыке границ Ахтанизовского и Фонталовского сельских поселений, на урете воды Азовского моря, на восточной окраине пос. Кучугуры Темрюкского муниципального района Краснодарского края и находящейся на расстоянии 4500 м северо-западнее пос. За Родину Темрюкского муниципального района Краснодарского края, в юго-западном направлении на расстояние 2170 м по юго-восточной стороне полевой дороги до точки 3;

2) от точки 3 в западном направлении на расстояние 65 м по северной стороне полосы отвода автомобильной дороги г. Темрюк — ст-ца Фонталовская до точки 4;

3) от точки 4 в юго-западном направлении на расстояние 22 м, пересекая полосу отвода автомобильной дороги г. Темрюк — ст-ца Фонталовская (25 км + 150 м), далее на расстояние 1248 м по юго-восточной стороне лесополосы в 1,5 м от крайнего ряда деревьев до узловой точки Д\*, расположенной на стыке границ Фонталовского сельского поселения, Сенного сельского поселения Темрюкского муниципального района Краснодарского края (далее — Сенное сельское поселение) и Ахтанизовского сельского поселения и находящейся на расстоянии 4000 м северо-восточнее пос. Юбилейный Темрюкского муниципального района Краснодарского края, 4500 м юго-западнее пос. За Родину Темрюкского муниципального района Краснодарского края.

2. Граница Фонталовского сельского поселения по смежеству с Сенным сельским поселением проходит:

1) от узловой точки Д\* в северо-западном направлении на расстояние 660 м по юго-западной стороне полосы отвода полевой дороги до точки 1;

2) от точки 1 в юго-западном направлении на расстояние 3350 м по юго-восточной стороне полосы отвода Северо-Кавказской железной дороги — филиала ОАО "РЖД" направления пос. Сенной — пос. Красноармейский до точки 32;

3) от точки 32 в северо-западном направлении на расстояние 160 м, пересекая полосу отвода Северо-Кавказской железной дороги — филиала ОАО "РЖД" направления пос. Сенной — пос. Красноармейский (118 км + 910 м), до точки 31;

4) от точки 31 в юго-западном направлении на расстояние 2370 м по северо-западной стороне полосы отвода Северо-Кавказской железной дороги — филиала ОАО "РЖД" направления пос. Сенной — пос. Красноармейский, пересекая полосу отвода автомобильной дороги А-290 Новороссийск — Керчь (109 км + 400 м), до точки 30;

5) от точки 30 в западном направлении на расстояние 490 м по южной стороне полевой дороги до узловой точки 11\*, расположенной на стыке границ Сенного и Таманского сельских поселений, на урезе воды восточной части Таманского залива и находящейся на расстоянии 650 м севернее пос. Сенной Темрюкского муниципального района Краснодарского края.

3. Граница Фонталовского сельского поселения по смежеству с Таманским заливом проходит:

1) от узловой точки 11\* в северо-восточном направлении на расстояние 2150 м по урезу воды восточной части Таманского залива до точки 21;

2) от точки 21 в западном направлении на расстояние 7650 м по урезу воды Таманского залива до узловой точки 6\*, расположенной на стыке границ Фонталовского сельского поселения и Запорожского сельского поселения Темрюкского муниципального района Краснодарского края (далее — Запорожское сельское поселение), на урезе воды северо-восточной части Таманского залива и находящейся на расстоянии 2300 м юго-западнее пос. Волна Революции Темрюкского муниципального района Краснодарского края, 2800 м северо-восточнее пос. Гаркуша Темрюкского муниципального района Краснодарского края.

4. Граница Фонталовского сельского поселения по смежеству с Запорожским сельским поселением проходит от узловой точки 6\* в северном направлении на расстояние 5526 м по восточной стороне лесополосы в 1,5 м от крайнего ряда деревьев, далее на расстояние 24 м, пересекая полосу отвода автомобильной дороги А-290 Новороссийск — Керчь (121 км + 600 м), далее на расстояние 1800 м по восточной стороне лесополосы в 1,5 м от крайнего ряда деревьев, далее на расстояние 67 м, пересекая полосу отвода Северо-Кавказской железной дороги — филиала ОАО "РЖД" направления пос. Сенной — пос. Красноармейский (134 км + 320 м), далее на расстояние 5023 м по восточной стороне лесополосы в 1,5 м от крайнего ряда деревьев до узловой точки 15\*, расположенной на стыке границ Фонталовского и Запорожского сельских поселений, на урезе воды Азовского моря и находящейся на расстоянии 4000 м северо-западнее пос. Кучугуры

Темрюкского муниципального района Краснодарского края, 5000 м северо-восточнее пос. Красноармейский Темрюкского муниципального района Краснодарского края.

5. Граница Фонталовского сельского поселения по смежеству с Азовским морем проходит от узловой точки 15\* в юго-восточном направлении на расстояние 12000 м по урезу воды Азовского моря до узловой точки 16\*.

---

\* Узловые точки границ Фонталовского сельского поселения."