



ГУБЕРНАТОР КРАСНОДАРСКОГО КРАЯ

ПОСТАНОВЛЕНИЕ

от 23.12.2024

№ 953

г. Краснодар

О создании особо охраняемой природной территории регионального значения прибрежного природного комплекса «Южно-Геленджикский»

В соответствии с Федеральным законом от 14 марта 1995 г. № 33-ФЗ «Об особо охраняемых природных территориях», Законом Краснодарского края от 31 декабря 2003 г. № 656-КЗ «Об особо охраняемых природных территориях Краснодарского края», заключением № 8 экспертной комиссии государственной экологической экспертизы материалов «Проект материалов, обосновывающих создание особо охраняемых природных территорий регионального значения, расположенных в муниципальном образовании город-курорт Геленджик: памятников природы «Щель Церковная», «Баркова дача», «Джанхотский бор сосны пицундской», прибрежного природного комплекса «Южно-Геленджикский», утвержденным приказом министерства природных ресурсов Краснодарского края от 31 октября 2023 г. № 24-ЭК, в целях развития системы особо охраняемых природных территорий Краснодарского края **п о с т а н о в л я ю:**

1. Создать особо охраняемую природную территорию регионального значения прибрежный природный комплекс «Южно-Геленджикский» на части территории муниципального образования городской округ город-курорт Геленджик Краснодарского края общей площадью 349,4719 га.

2. Утвердить границы особо охраняемой природной территории регионального значения прибрежного природного комплекса «Южно-Геленджикский» (приложение 1).

3. Утвердить Положение об особо охраняемой природной территории регионального значения прибрежном природном комплексе «Южно-Геленджикский» (приложение 2).

4. Министерству природных ресурсов Краснодарского края:

1) обеспечить в соответствии с Федеральным законом от 13 июля 2015 г. № 218-ФЗ «О государственной регистрации недвижимости» представление в орган, осуществляющий государственный кадастровый учет и ведение Единого государственного реестра недвижимости, документов,

содержащих необходимые для внесения в Единый государственный реестр недвижимости сведения об особо охраняемой природной территории регионального значения прибрежном природном комплексе «Южно-Геленджикский»;

2) обеспечить внесение изменений в схему развития и размещения особо охраняемых природных территорий Краснодарского края.

5. Департаменту информационной политики Краснодарского края (Навазова Г.А.) обеспечить размещение (опубликование) настоящего постановления на сайте в информационно-телекоммуникационной сети «Интернет» admkrain.krasnodar.ru и направление на «Официальный интернет-портал правовой информации» (www.pravo.gov.ru).

6. Контроль за выполнением настоящего постановления возложить на заместителя Губернатора Краснодарского края Лузинова Р.С.

7. Постановление вступает в силу через 10 дней после дня его официального опубликования.



Губернатор
Краснодарского края

В.И. Кондратьев

Приложение 1

УТВЕРЖДЕНЫ
 постановлением Губернатора
 Краснодарского края
 от 23.12.2024 № 953

ГРАНИЦЫ
особо охраняемой природной территории
регионального значения прибрежного природного
комплекса «Южно-Геленджикский»

ГРАФИЧЕСКОЕ ОПИСАНИЕ
 местоположения границ особо охраняемой природной
 территории регионального значения прибрежного природного
 комплекса «Южно-Геленджикский»

(наименование объекта, местоположение границ которого описано (далее – объект))

Раздел 1

Сведения об объекте		
№ п/п	Характеристики объекта	Описание характеристик
1	2	3
1	Местоположение объекта	Краснодарский край, муниципальное образование городской округ город-курорт Геленджик Краснодарского края
2	Площадь объекта +/- величина погрешности определения площади (P+/- Дельта P)	3494719 кв. м ± 3849 кв. м

Раздел 2

Сведения о местоположении границ объекта					
1. Система координат: МСК-23, зона 1 (23)					
2. Сведения о характерных точках границ объекта					
Обозначение характерных точек границ	Координаты, м		Метод определения координат характерной точки	Средняя квадратическая погрешность положения характерной точки (M _t), м	Описание обозначения точки на местности (при наличии)
	X	Y			
1	2	3	4	5	6
1	420445.41	1309641.39	Картометрический метод	1.00	–
2	420633.56	1309515.56	Картометрический метод	1.00	–

1	2	3	4	5	6
3	420743.54	1309428.44	Картометрический метод	1.00	—
4	420882.08	1309282.76	Картометрический метод	1.00	—
5	420894.93	1309234.20	Картометрический метод	1.00	—
6	420936.35	1309222.77	Картометрический метод	1.00	—
7	421034.90	1309154.22	Картометрический метод	1.00	—
8	421209.15	1309002.82	Картометрический метод	1.00	—
9	421218.78	1308997.75	Картометрический метод	1.00	—
10	421232.42	1308987.38	Картометрический метод	1.00	—
11	421241.72	1308974.11	Картометрический метод	1.00	—
12	421240.47	1308947.40	Картометрический метод	1.00	—
13	421243.13	1308943.00	Картометрический метод	1.00	—
14	421247.47	1308942.09	Картометрический метод	1.00	—
15	421252.87	1308942.51	Картометрический метод	1.00	—
16	421750.10	1308520.68	Картометрический метод	1.00	—
17	421842.58	1308416.47	Картометрический метод	1.00	—
18	421890.31	1308339.75	Картометрический метод	1.00	—
19	422024.05	1308177.37	Картометрический метод	1.00	—
20	422076.41	1308115.42	Картометрический метод	1.00	—
21	422102.42	1308083.98	Картометрический метод	1.00	—
22	422123.28	1308055.23	Картометрический метод	1.00	—
23	422196.40	1307987.78	Картометрический метод	1.00	—
24	422250.53	1307919.35	Картометрический метод	1.00	—
25	422267.81	1307885.23	Картометрический метод	1.00	—
26	422287.08	1307838.73	Картометрический метод	1.00	—
27	422299.00	1307813.94	Картометрический метод	1.00	—

1	2	3	4	5	6
28	422343.26	1307761.34	Картометрический метод	1.00	—
29	422378.28	1307731.25	Картометрический метод	1.00	—
30	422447.78	1307658.29	Картометрический метод	1.00	—
31	422488.12	1307605.11	Картометрический метод	1.00	—
32	422591.18	1307420.23	Картометрический метод	1.00	—
33	422616.69	1307372.35	Картометрический метод	1.00	—
34	422645.86	1307331.96	Картометрический метод	1.00	—
35	422729.29	1307237.19	Картометрический метод	1.00	—
36	422824.28	1307148.49	Картометрический метод	1.00	—
37	422904.13	1307066.80	Картометрический метод	1.00	—
38	422942.44	1307012.58	Картометрический метод	1.00	—
39	422960.16	1306971.66	Картометрический метод	1.00	—
40	422975.73	1306936.60	Картометрический метод	1.00	—
41	423003.98	1306864.39	Картометрический метод	1.00	—
42	423026.84	1306825.72	Картометрический метод	1.00	—
43	423087.78	1306871.30	Картометрический метод	1.00	—
44	423074.51	1306895.29	Картометрический метод	1.00	—
45	423046.66	1306932.99	Картометрический метод	1.00	—
46	423032.14	1306946.09	Картометрический метод	1.00	—
47	423015.43	1306963.60	Картометрический метод	1.00	—
48	422988.22	1306993.55	Картометрический метод	1.00	—
49	422973.41	1307009.77	Картометрический метод	1.00	—
50	422969.16	1307027.56	Картометрический метод	1.00	—
51	422965.77	1307041.68	Картометрический метод	1.00	—
52	422945.81	1307064.04	Картометрический метод	1.00	—

1	2	3	4	5	6
53	422893.25	1307138.54	Картометрический метод	1.00	—
54	422813.53	1307237.48	Картометрический метод	1.00	—
55	422788.49	1307270.56	Картометрический метод	1.00	—
56	422762.60	1307300.87	Картометрический метод	1.00	—
57	422745.16	1307319.92	Картометрический метод	1.00	—
58	422722.80	1307343.70	Картометрический метод	1.00	—
59	422699.24	1307371.80	Картометрический метод	1.00	—
60	422682.54	1307393.64	Картометрический метод	1.00	—
61	422703.46	1307418.28	Картометрический метод	1.00	—
62	422718.84	1307429.60	Картометрический метод	1.00	—
63	422751.59	1307456.42	Картометрический метод	1.00	—
64	422826.14	1307533.24	Картометрический метод	1.00	—
65	422884.88	1307586.12	Картометрический метод	1.00	—
66	422901.74	1307599.63	Картометрический метод	1.00	—
67	422897.39	1307607.80	Картометрический метод	1.00	—
68	422888.17	1307621.61	Картометрический метод	1.00	—
69	422882.41	1307636.36	Картометрический метод	1.00	—
70	422884.11	1307662.78	Картометрический метод	1.00	—
71	422901.10	1307682.09	Картометрический метод	1.00	—
72	422924.66	1307723.70	Картометрический метод	1.00	—
73	422963.85	1307757.63	Картометрический метод	1.00	—
74	422992.54	1307778.94	Картометрический метод	1.00	—
75	422997.20	1307782.76	Картометрический метод	1.00	—
76	422990.74	1307803.49	Картометрический метод	1.00	—
77	422977.99	1307817.79	Картометрический метод	1.00	—

1	2	3	4	5	6
78	422961.91	1307837.72	Картометрический метод	1.00	—
79	422951.40	1307849.32	Картометрический метод	1.00	—
80	422938.89	1307857.68	Картометрический метод	1.00	—
81	422922.42	1307869.53	Картометрический метод	1.00	—
82	422842.10	1307795.39	Картометрический метод	1.00	—
83	422823.37	1307782.38	Картометрический метод	1.00	—
84	422804.24	1307757.72	Картометрический метод	1.00	—
85	422612.31	1307593.05	Картометрический метод	1.00	—
86	422563.11	1307650.18	Картометрический метод	1.00	—
87	422552.56	1307640.66	Картометрический метод	1.00	—
88	422540.61	1307629.98	Картометрический метод	1.00	—
89	422467.58	1307709.63	Картометрический метод	1.00	—
90	422442.28	1307729.06	Картометрический метод	1.00	—
91	422353.21	1307837.61	Картометрический метод	1.00	—
92	422357.32	1307862.24	Картометрический метод	1.00	—
93	422355.20	1307875.90	Картометрический метод	1.00	—
94	422307.13	1307928.23	Картометрический метод	1.00	—
95	422307.05	1307928.33	Картометрический метод	1.00	—
96	422268.25	1307975.21	Картометрический метод	1.00	—
97	422257.58	1307996.52	Картометрический метод	1.00	—
98	422300.75	1308034.66	Картометрический метод	1.00	—
99	422384.74	1308091.65	Картометрический метод	1.00	—
100	422491.00	1308176.85	Картометрический метод	1.00	—
101	422524.73	1308193.86	Картометрический метод	1.00	—
102	422700.92	1308353.48	Картометрический метод	1.00	—

1	2	3	4	5	6
103	422801.92	1308456.07	Картометрический метод	1.00	—
104	422874.73	1308522.38	Картометрический метод	1.00	—
105	422935.33	1308580.09	Картометрический метод	1.00	—
106	422977.62	1308620.74	Картометрический метод	1.00	—
107	423047.58	1308667.18	Картометрический метод	1.00	—
108	423042.09	1308705.24	Картометрический метод	1.00	—
109	423039.66	1308742.64	Картометрический метод	1.00	—
110	423034.83	1308764.54	Картометрический метод	1.00	—
111	423017.19	1308790.74	Картометрический метод	1.00	—
112	422996.98	1308811.66	Картометрический метод	1.00	—
113	422978.39	1308826.82	Картометрический метод	1.00	—
114	422975.13	1308829.38	Картометрический метод	1.00	—
115	422948.26	1308850.40	Картометрический метод	1.00	—
116	422938.51	1308866.55	Картометрический метод	1.00	—
117	422916.78	1308901.21	Картометрический метод	1.00	—
118	422889.28	1308929.08	Картометрический метод	1.00	—
119	422863.20	1308953.50	Картометрический метод	1.00	—
120	422845.92	1308965.88	Картометрический метод	1.00	—
121	422817.52	1308972.85	Картометрический метод	1.00	—
122	422785.29	1308974.19	Картометрический метод	1.00	—
123	422748.96	1308974.73	Картометрический метод	1.00	—
124	422734.97	1308972.63	Картометрический метод	1.00	—
125	422706.98	1308962.61	Картометрический метод	1.00	—
126	422690.16	1308958.89	Картометрический метод	1.00	—
127	422672.70	1308960.68	Картометрический метод	1.00	—

1	2	3	4	5	6
128	422665.80	1308966.75	Картометрический метод	1.00	—
129	422652.79	1308987.91	Картометрический метод	1.00	—
130	422627.98	1309022.06	Картометрический метод	1.00	—
131	422602.40	1309055.74	Картометрический метод	1.00	—
132	422595.30	1309059.60	Картометрический метод	1.00	—
133	422586.21	1309061.36	Картометрический метод	1.00	—
134	422568.18	1309064.90	Картометрический метод	1.00	—
135	422542.80	1309071.52	Картометрический метод	1.00	—
136	422532.12	1309076.47	Картометрический метод	1.00	—
137	422523.18	1309082.83	Картометрический метод	1.00	—
138	422499.75	1309070.02	Картометрический метод	1.00	—
139	422482.29	1309060.24	Картометрический метод	1.00	—
140	422465.20	1309090.78	Картометрический метод	1.00	—
141	422438.18	1309075.63	Картометрический метод	1.00	—
142	422384.36	1309042.99	Картометрический метод	1.00	—
143	422349.06	1309042.63	Картометрический метод	1.00	—
144	422326.97	1309029.74	Картометрический метод	1.00	—
145	422320.31	1309040.56	Картометрический метод	1.00	—
146	422310.54	1309058.01	Картометрический метод	1.00	—
147	422305.66	1309066.74	Картометрический метод	1.00	—
148	422300.77	1309075.47	Картометрический метод	1.00	—
149	422290.99	1309092.70	Картометрический метод	1.00	—
150	422281.24	1309110.37	Картометрический метод	1.00	—
151	422276.69	1309118.24	Картометрический метод	1.00	—
152	422271.50	1309127.75	Картометрический метод	1.00	—

1	2	3	4	5	6
153	422261.70	1309145.26	Картометрический метод	1.00	—
154	422256.12	1309155.24	Картометрический метод	1.00	—
155	422251.93	1309162.72	Картометрический метод	1.00	—
156	422242.17	1309180.18	Картометрический метод	1.00	—
157	422232.40	1309197.62	Картометрический метод	1.00	—
158	422222.62	1309215.06	Картометрический метод	1.00	—
159	422212.86	1309232.52	Картометрический метод	1.00	—
160	422208.91	1309239.50	Картометрический метод	1.00	—
161	422199.14	1309256.96	Картометрический метод	1.00	—
162	422189.38	1309274.40	Картометрический метод	1.00	—
163	422179.63	1309291.86	Картометрический метод	1.00	—
164	422210.15	1309308.95	Картометрический метод	1.00	—
165	422200.39	1309326.40	Картометрический метод	1.00	—
166	422190.68	1309343.69	Картометрический метод	1.00	—
167	422220.93	1309361.09	Картометрический метод	1.00	—
168	422208.13	1309383.49	Картометрический метод	1.00	—
169	422253.12	1309406.24	Картометрический метод	1.00	—
170	422245.26	1309420.28	Картометрический метод	1.00	—
171	422230.60	1309446.46	Картометрический метод	1.00	—
172	422256.87	1309461.11	Картометрический метод	1.00	—
173	422263.74	1309465.01	Картометрический метод	1.00	—
174	422289.93	1309479.69	Картометрический метод	1.00	—
175	422316.12	1309494.33	Картометрический метод	1.00	—
176	422323.11	1309498.24	Картометрический метод	1.00	—
177	422328.79	1309501.49	Картометрический метод	1.00	—


1	2	3	4	5	6
178	422359.03	1309495.44	Картометрический метод	1.00	—
179	422385.23	1309510.09	Картометрический метод	1.00	—
180	422395.71	1309516.04	Картометрический метод	1.00	—
181	422414.53	1309482.69	Картометрический метод	1.00	—
182	422510.74	1309720.90	Картометрический метод	1.00	—
183	422732.09	1309909.34	Картометрический метод	1.00	—
184	422706.93	1309961.82	Картометрический метод	1.00	—
185	422810.74	1310031.98	Картометрический метод	1.00	—
186	422901.69	1310156.54	Картометрический метод	1.00	—
187	422936.17	1310203.74	Картометрический метод	1.00	—
188	422914.10	1310278.65	Картометрический метод	1.00	—
189	422897.60	1310301.81	Картометрический метод	1.00	—
190	422785.13	1310343.65	Картометрический метод	1.00	—
191	422722.74	1310359.42	Картометрический метод	1.00	—
192	422669.44	1310371.96	Картометрический метод	1.00	—
193	422569.89	1310360.20	Картометрический метод	1.00	—
194	422482.88	1310363.34	Картометрический метод	1.00	—
195	422381.77	1310423.69	Картометрический метод	1.00	—
196	422036.75	1310564.18	Картометрический метод	1.00	—
197	421819.60	1310465.71	Картометрический метод	1.00	—
198	421374.34	1310210.31	Картометрический метод	1.00	—
199	421215.85	1310119.40	Картометрический метод	1.00	—
200	420682.33	1309858.50	Картометрический метод	1.00	—
201	420476.61	1309669.98	Картометрический метод	1.00	—
1	420445.41	1309641.39	Картометрический метод	1.00	—

1	2	3	4	5	6
3. Сведения о характерных точках части (частей) границы объекта					
Обозначение характерных точек части границы	Координаты, м		Метод определения координат характерной точки	Средняя квадратическая погрешность положения характерной точки (M _t), м	Описание обозначения точки на местности (при наличии)
	X	Y			
—					

Раздел 3

Сведения о местоположении измененных (уточненных) границ объекта					
1. Система координат: МСК-23, зона 1 (23)					
2. Сведения о характерных точках границ объекта					
Обозначение характерных точек границ	Существующие координаты, м	Измененные координаты, м	Метод определения координат характерной точки	Средняя квадратическая погрешность положения характерной точки (M _t), м	Описание обозначения точки на местности (при наличии)
—					
3. Сведения о характерных точках части (частей) границы объекта					
—					

Первый заместитель министра
природных ресурсов
Краснодарского края



А.С. Каинов

Приложение 2

УТВЕРЖДЕНО

постановлением Губернатора

Краснодарского края

от 23.12.2024 № 953

ПОЛОЖЕНИЕ об особо охраняемой природной территории регионального значения прибрежном природном комплексе «Южно-Геленджикский»

1. Общие положения

1.1. Настоящее Положение разработано в соответствии с Федеральным законом от 10 января 2002 г. № 7-ФЗ «Об охране окружающей среды», Федеральным законом от 14 марта 1995 г. № 33-ФЗ «Об особо охраняемых природных территориях», Законом Краснодарского края от 31 декабря 2003 г. № 656-КЗ «Об особо охраняемых природных территориях Краснодарского края», Законом Краснодарского края от 31 декабря 2003 г. № 657-КЗ «Об охране окружающей среды на территории Краснодарского края».

1.2. Прибрежный природный комплекс «Южно-Геленджикский» (далее – прибрежный природный комплекс) является особо охраняемой природной территорией (далее – ООПТ) регионального значения и находится в ведении уполномоченного органа исполнительной власти Краснодарского края в области охраны окружающей среды (далее – уполномоченный орган).

1.3. Прибрежный природный комплекс создается без ограничения срока действия и без изъятия у пользователей, владельцев и собственников земельных участков.

1.4. Прибрежный природный комплекс расположен на территории муниципального образования городской округ город-курорт Геленджик Краснодарского края. Прибрежный природный комплекс создан единым участком площадью 349,4719 га.

1.5. Границы и особенности режима особой охраны прибрежного природного комплекса учитываются при разработке схем территориального планирования, правил землепользования и застройки, документации по планировке территории, иных видов градостроительной и землеустроительной документации, схемы размещения, использования и охраны охотничьих угодий на территории Краснодарского края, других документов, материалов и схем, определяющих виды, объемы и размещение природопользования на территории прибрежного природного комплекса.

1.6. Границы прибрежного природного комплекса обозначаются на местности предупредительными и информационными знаками, расположенными на пересечении границ прибрежного природного комплекса с основными путями доступа людей на его территорию.

2. Цель и задачи прибрежного природного комплекса

2.1. Целью создания прибрежного природного комплекса является сохранение в естественном состоянии природного ландшафта, биологического разнообразия, организация регламентированной рекреации.

2.2. Задачи прибрежного природного комплекса:

сохранение в естественном состоянии природного ландшафта;
поддержание естественных природных процессов, происходящих в прибрежной морской зоне;
сохранение биологического разнообразия;
экологическое просвещение населения;
создание условий для регулируемого туризма в природных условиях;
разработка и внедрение научных методов сохранения природных комплексов в условиях рекреационного использования;
осуществление государственного экологического мониторинга;
разработка и внедрение научных методов восстановления нарушенных природных и историко-культурных комплексов и объектов.

3. Режим особой охраны территории прибрежного природного комплекса

3.1. На территории прибрежного природного комплекса запрещено осуществление следующих видов хозяйственной деятельности:

3.1.1. Строительство объектов капитального строительства, за исключением строительства и реконструкции линейных объектов, осуществляемых в соответствии с проектной документацией и при реализации природоохранных мероприятий по снижению негативного воздействия работ на природные объекты и комплексы, согласованных с уполномоченным органом.

3.1.2. Размещение некапитальных строений, сооружений без согласования с уполномоченным органом.

3.1.3. Рекреационное использование территории и научная деятельность без согласования с уполномоченным органом.

3.1.4. Предоставление земельных участков для индивидуального жилищного строительства и ведения личного подсобного хозяйства, садоводства и огородничества, земельных участков общего назначения.

3.1.5. Геологическая разведка и добыча полезных ископаемых (кроме питьевых и минерально-питьевых ресурсов), а также выполнение иных связанных с пользованием недрами работ.

3.1.6. Ведение сельского хозяйства, за исключением сенокосения, выпаса сельскохозяйственных животных гражданами, пчеловодства.

3.1.7. Осуществление авиационных мер по борьбе с вредными организмами в границах водоохраных зон водных объектов и над их акваторией.

3.1.8. Интродукция и акклиматизация объектов животного и растительного мира, за исключением случаев, связанных с необходимостью борьбы с вредными организмами, осуществляемой по согласованию с

уполномоченным органом.

3.1.9. Сжигание растительности и ее остатков, разведение костров вне обустроенных мест для разведения костра.

3.1.10. Организация палаточных лагерей, за исключением установки палаток и лагерей научных работников, специалистов научных организаций, действующих по согласованию с уполномоченным органом, установки отдельных палаток.

3.1.11. Устройство спортивных площадок и установка спортивного оборудования, прокладка, обустройство и маркировка спортивных трасс, прокладка и обустройство туристских маршрутов и экологических троп без согласования с уполномоченным органом.

3.1.12. Создание площадок с твердым и иным покрытием без согласования с уполномоченным органом.

3.1.13. Проведение спортивных, зрелищных и иных массовых мероприятий без согласования с уполномоченным органом.

3.1.14. Виды экстремального туризма, связанные с поездками на транспортных средствах повышенной проходимости.

3.1.15. Создание объектов размещения отходов производства и потребления, радиоактивных отходов, химических, взрывчатых, токсичных, отравляющих и ядовитых веществ.

3.1.16. Накопление отходов производства и потребления вне специально оборудованных мест, согласованных с уполномоченным органом.

3.1.17. Засорение и захламление территории прибрежного природного комплекса.

3.1.18. Мойка, ремонт, заправка топливом моторных транспортных средств.

3.1.19. Все виды рубок, за исключением санитарных рубок, рубок ухода за лесными насаждениями, рубок для строительства линейных объектов, а также связанных с ограничением распространения адвентивных видов растений, осуществляемых по согласованию с уполномоченным органом и при соблюдении условий, предусмотренных подпунктом 3.1.20 настоящего пункта.

3.1.20. Проведение санитарных рубок и рубок ухода за лесными насаждениями в гнездовой период с 1 апреля по 1 июля, а также проведение санитарных рубок без обеспечения сохранности старовозрастных, фауных, сухостойных и валежных деревьев в количестве не менее 5 экземпляров каждой группы на 1 га.

3.1.21. Заготовка и сбор недревесных лесных ресурсов, заготовка пищевых лесных ресурсов и сбор лекарственных растений в промышленных и коммерческих целях.

3.1.22. Проведение археологических полевых работ (разведок, раскопок, наблюдений) без полученного в установленном законодательством порядке разрешения (открытого листа) и соблюдения условий, предусмотренных разрешением (открытым листом), без согласования с уполномоченным органом.

3.1.23. Изменение целевого назначения земельных участков, находящихся в границах прибрежного природного комплекса, за исключением

случаев, предусмотренных федеральными законами.

3.1.24. Спортивная и любительская охота на пернатую дичь в период с 1 марта по 20 июня, промысловая охота.

3.1.25. Разрушение (уничтожение) обитаемых либо регулярно используемых объектами животного мира, в том числе для размножения, гнезд, нор, логовиц, убежищ, жилищ и других сооружений.

3.1.26. Добыча и иное изъятие из природной среды объектов животного и растительного мира, занесенных в Красную книгу Российской Федерации и (или) Красную книгу Краснодарского края, а также их дериватов без разрешений, предусмотренных законодательством Российской Федерации и Краснодарского края.

3.1.27. Осуществление мероприятий по охране объектов животного мира и среды их обитания (в том числе компенсационных мероприятий) в границах ООПТ без согласования с уполномоченным органом.

3.1.28. Осуществление видов хозяйственной или иной деятельности, не предусмотренных пунктом 3.1. настоящего Положения и способных оказать воздействие на объекты животного мира и среду их обитания, без согласования с уполномоченным органом и без проведения мероприятий по охране объектов животного мира и среды их обитания.

3.1.29. Самовольная посадка деревьев и кустарников, а также действия граждан и должностных лиц, направленные на обустройство прибрежного природного комплекса.

3.1.30. Проезд и стоянка транспортных средств за пределами дорог общего пользования, за исключением транспортных средств уполномоченного органа и подведомственных ему государственных учреждений, транспортных средств государственных органов, министерства внутренних дел Российской Федерации и органов внутренних дел, Федеральной службы безопасности Российской Федерации, иных государственных органов по обеспечению безопасности государства и общественной безопасности при реализации ими своих полномочий, а также специализированных служб, организаций и иных лиц, осуществляющих охрану, при исполнении ими своих полномочий или трудовых (должностных) обязанностей либо лиц, осуществляющих в установленном порядке контрольные (надзорные) мероприятия, контрольные (надзорные) действия в рамках регионального государственного экологического контроля (надзора), лиц, осуществляющих научно-исследовательскую и мониторинговую деятельность и действующих по согласованию с уполномоченным органом, правообладателей земельных и лесных участков, охотпользователей.

3.1.31. Размещение шлагбаумов, аншлагов, стендов и других информационных знаков, не связанных с использованием ООПТ или лесохозяйственной, охотхозяйственной деятельностью, деятельностью в области водных отношений, обозначением линейных объектов.

3.2. В случае возникновения угрозы либо введения режима чрезвычайной ситуации проведение мероприятий (работ), связанных с предупреждением (ликвидацией последствий) чрезвычайных ситуаций различного характера, производится в соответствии с действующим законодательством в области

защиты населения и территорий от чрезвычайных ситуаций. Информация о планируемых и реализуемых мероприятиях (работах), а также о причиненном вреде направляется в уполномоченный орган соответствующими лицами, органами государственной власти, органами местного самоуправления, осуществляющими такие мероприятия (работы).

3.3. Основные виды разрешенного использования земельных участков, расположенных в границах прибрежного природного комплекса, представлены в приложении к настоящему Положению.

Для всей территории прибрежного природного комплекса вспомогательные виды разрешенного использования земельных участков не устанавливаются.

Предельные (максимальные и (или) минимальные) параметры разрешенного строительства, реконструкции объектов капитального строительства на территории прибрежного природного комплекса не устанавливаются.

4. Охрана природных комплексов и объектов, контроль за соблюдением режима особой охраны прибрежного природного комплекса

4.1. На территории прибрежного природного комплекса охрана природных комплексов и объектов осуществляется уполномоченным органом и подведомственным ему государственным учреждением.

4.2. На территории прибрежного природного комплекса региональный государственный контроль (надзор) в области охраны и использования ООПТ, федеральный государственный контроль (надзор) в области охраны, воспроизводства и использования объектов животного мира и среды их обитания, федеральный государственный охотничий контроль (надзор), федеральный государственный лесной контроль (надзор) осуществляются уполномоченным органом в порядке, предусмотренном нормативными правовыми актами Российской Федерации и Краснодарского края.

4.3. Собственники, владельцы и пользователи земельных участков, расположенных в границах прибрежного природного комплекса, обязаны соблюдать установленный режим особой охраны и несут за его нарушение административную, уголовную и иную установленную законом ответственность.

5. Управление прибрежным природным комплексом и его финансирование

5.1. Функции по управлению прибрежным природным комплексом в рамках предоставленных полномочий осуществляются подведомственным уполномоченному органу государственным учреждением в соответствии с законодательством Российской Федерации и Краснодарского края.

5.2. Финансирование расходов на создание, охрану и использование

прибрежного природного комплекса осуществляется за счет средств бюджета Краснодарского края и иных не запрещенных законодательством источников.

6. Особенности организации и осуществления туризма на территории прибрежного природного комплекса

Пребывание на территории прибрежного природного комплекса туристов, экскурсантов осуществляется в соответствии с правилами организации и осуществления туризма, в том числе обеспечения безопасности туризма, на особо охраняемых природных территориях регионального значения, утвержденными уполномоченным органом.

7. Ответственность за нарушение режима прибрежного природного комплекса

7.1. Лица, постоянно или временно находящиеся на территории прибрежного природного комплекса, обязаны соблюдать установленный на его территории режим особой охраны.


7.2. Лица, виновные в нарушении установленного на территории прибрежного природного комплекса режима особой охраны, привлекаются к ответственности в соответствии с законодательством Российской Федерации.

8. Особые условия

8.1. Изменение границ, площади, функционального зонирования, режима особой охраны прибрежного природного комплекса, снятие с него правового статуса ООПТ осуществляется в соответствии с законодательством Российской Федерации и Краснодарского края.

8.2. Все споры, возникающие при реализации настоящего Положения, подлежат разрешению в соответствии с законодательством Российской Федерации.

Первый заместитель министра
природных ресурсов
Краснодарского края



А.С. Каинов

Приложение
к Положению об особо
охраняемой природной
территории регионального
значения прибрежном
природном комплексе
«Южно-Геленджикский»


ОСНОВНЫЕ ВИДЫ
разрешенного использования земельных участков,
расположенных в границах прибрежного природного
комплекса «Южно-Геленджикский»

Наименование вида разрешенного использования земельного участка	Код вида разрешенного использования земельного участка	Описание вида разрешенного использования земельного участка
1	2	3
Пчеловодство	1.12	осуществление хозяйственной деятельности, в том числе на сельскохозяйственных угодьях, по разведению, содержанию и использованию пчел и иных полезных насекомых; размещение ульев
Сенокосшение	1.19	косшение трав, сбор и заготовка сена
Выпас сельскохозяйственных животных	1.20	выпас сельскохозяйственных животных
Предоставление коммунальных услуг	3.1.1	размещение сооружений, обеспечивающих поставку воды, электричества, отвод канализационных стоков (водопроводов, линий электропередач, линий связи, канализаций)
Проведение научных исследований	3.9.2	размещение сооружений, предназначенных для проведения научных изысканий, исследований и разработок
Проведение научных испытаний	3.9.3	размещение сооружений для проведения изысканий, для размещения организаций, осуществляющих научные изыскания, исследования и разработки, научные и селекционные работы
Отдых (рекреация)	5.0	обустройство мест для занятия спортом, физической культурой, пешими или верховыми прогулками, отдыха и туризма, наблюдения за природой, пикников, охоты, рыбалки и иной деятельности
Площадки для занятий спортом	5.1.3	размещение площадок для занятия спортом и физкультурой на открытом воздухе (физкультурные площадки, беговые дорожки, поля для спортивной игры)

1	2	3
Природно-познавательный туризм	5.2	устройство троп и дорожек, размещение щитов с познавательными сведениями об окружающей природной среде; осуществление необходимых природоохранных и природовосстановительных мероприятий
Охота и рыбалка	5.3	обустройство мест охоты и рыбалки, в том числе сооружений, необходимых для восстановления и поддержания поголовья зверей или количества рыбы
Недропользование	6.1	осуществление геологических изысканий; добыча полезных ископаемых закрытым (скважины) способом
Связь	6.8	размещение воздушных радиорелейных, надземных и подземных кабельных линий связи, линий радиодиффузии
Размещение автомобильных дорог	7.2.1	размещение автомобильных дорог за пределами населенных пунктов
Трубопроводный транспорт	7.5	размещение нефтепроводов, водопроводов, газопроводов и иных трубопроводов
Деятельность по особой охране и изучению природы	9.0	сохранение и изучение растительного и животного мира путем создания особо охраняемых природных территорий, в границах которых хозяйственная деятельность, кроме деятельности, связанной с охраной и изучением природы, не допускается
Охрана природных территорий	9.1	сохранение отдельных естественных качеств окружающей природной среды путем ограничения хозяйственной деятельности в данной зоне, сохранение свойств земель, являющихся особо ценными
Сохранение и репродукция редких и (или) находящихся под угрозой исчезновения видов животных	9.1.1	осуществление хозяйственной деятельности, связанной с сохранением и репродукцией редких и (или) находящихся под угрозой исчезновения видов животных
Курортная деятельность	9.2	использование, в том числе с их извлечением, для лечения и оздоровления человека природных лечебных ресурсов (месторождения минеральных вод, особый климат и иные природные факторы и условия, которые используются или могут использоваться для профилактики и лечения заболеваний человека), а также охрана лечебных ресурсов от истощения и уничтожения в границах первой зоны округа горно-санитарной или санитарной охраны лечебно-оздоровительных местностей и курорта
Санаторная деятельность	9.2.1	обустройство лечебно-оздоровительных местностей (пляжи)

1	2	3
Историко-культурная деятельность	9.3	сохранение и изучение объектов культурного наследия народов Российской Федерации (памятников истории и культуры), в том числе объектов археологического наследия, достопримечательных мест, хозяйственная деятельность, обеспечивающая познавательный туризм
Заготовка древесины	10.1	рубка лесных насаждений, выросших в природных условиях, создание лесных дорог, охрана и восстановление лесов
Заготовка лесных ресурсов	10.3	заготовка живицы, сбор недревесных лесных ресурсов гражданами для собственных нужд
Резервные леса	10.4	деятельность, связанная с охраной лесов
Благоустройство территории	12.0.2	размещение декоративных, технических, планировочных, конструктивных устройств, элементов озеленения, различных видов оборудования и оформления, малых архитектурных форм, некапитальных нестационарных строений и сооружений, информационных щитов и указателей, применяемых как составные части благоустройства территории, общественных туалетов

Первый заместитель министра
природных ресурсов
Краснодарского края



А.С. Каинов