



## ГУБЕРНАТОР КРАСНОДАРСКОГО КРАЯ

### ПОСТАНОВЛЕНИЕ

от 23.12.2024

№ 957

г. Краснодар

#### **О создании особо охраняемых природных территорий регионального значения памятников природы «Баркова дача», «Джанхотский бор сосны пицундской», «Щель Церковная»**

В соответствии с Федеральным законом от 14 марта 1995 г. № 33-ФЗ «Об особо охраняемых природных территориях», Законом Краснодарского края от 31 декабря 2003 г. № 656-КЗ «Об особо охраняемых природных территориях Краснодарского края», заключением № 8 экспертной комиссии государственной экологической экспертизы материалов «Проект материалов, обосновывающих создание особо охраняемых природных территорий регионального значения, расположенных в муниципальном образовании город-курорт Геленджик: памятников природы «Щель Церковная», «Баркова дача», «Джанхотский бор сосны пицундской», прибрежного природного комплекса «Южно-Геленджикский», утвержденным приказом министерства природных ресурсов Краснодарского края от 31 октября 2023 г. № 24-ЭК, **п о с т а н о в л я ю:**

1. Создать на части территории муниципального образования городской округ город-курорт Геленджик Краснодарского края особо охраняемые природные территории регионального значения:

памятник природы «Баркова дача» общей площадью 100,5516 га;

памятник природы «Джанхотский бор сосны пицундской» общей площадью 2102,3759 га;

памятник природы «Щель Церковная» общей площадью 537,6846 га.

2. Утвердить границы особо охраняемой природной территории регионального значения памятника природы «Баркова дача» (приложение 1).

3. Утвердить границы особо охраняемой природной территории регионального значения памятника природы «Джанхотский бор сосны пицундской» (приложение 2).

4. Утвердить границы особо охраняемой природной территории регионального значения памятника природы «Щель Церковная» (приложение 3).

5. Утвердить режимы особой охраны особо охраняемых природных

территорий регионального значения памятников природы «Баркова дача», «Джанхотский бор сосны пицундской», «Щель Церковная» (приложение 4).

6. Снять со следующих памятников природы правовой статус особо охраняемой природной территории регионального значения в связи с вхождением их в границы большей по площади особо охраняемой природной территории регионального значения:

«Роща сосны пицундской»;

«Хотецайское насаждение сосны пицундской»;

«Флиши (геологические отложения)».

7. Внести в постановление главы администрации (губернатора) Краснодарского края от 28 апреля 2018 г. № 222 «О памятниках природы регионального значения, расположенных на территориях муниципальных образований Абинский район, Апшеронский район, город Армавир, Белореченский район, Брюховецкий район, город-курорт Геленджик, муниципальный округ город Горячий Ключ Краснодарского края, Гулькевичский район, Кавказский район, Каневской район, Крымский район, Лабинский район, Ленинградский муниципальный округ Краснодарского края, Мостовский район, город Новороссийск, Отрадненский район, Северский район, Темрюкский район, Туапсинский муниципальный округ Краснодарского края, Усть-Лабинский район» следующие изменения:

1) пункт 25 приложения 1 исключить;

2) в подпункте 2.1 пункта 2 приложения 2 слова «Роща сосны пицундской»,» исключить.

8. Внести в постановление главы администрации (губернатора) Краснодарского края от 25 июня 2013 г. № 650 «Об утверждении границ памятников природы регионального значения, расположенных в муниципальных образованиях Туапсинский район, Белоглинский район, Красноармейский район, Каневской район, город-курорт Геленджик, город-курорт Анапа» следующие изменения:

1) в наименовании и пункте 1 слова «Туапсинский район», «Белоглинский район», «Красноармейский район», «Каневской район», «город-курорт Геленджик», «город-курорт Анапа» заменить словами «Туапсинский муниципальный округ Краснодарского края», «Белоглинский муниципальный район Краснодарского края», «Красноармейский муниципальный район Краснодарского края», «Каневской муниципальный район Краснодарского края», «городской округ город-курорт Геленджик Краснодарского края», «муниципальный округ город-курорт Анапа Краснодарского края» соответственно;

2) в приложении:

в наименовании и по тексту слова «Туапсинский район», «Белоглинский район», «Красноармейский район», «Каневской район», «город-курорт Геленджик», «город-курорт Анапа» в соответствующем падеже заменить словами «Туапсинский муниципальный округ Краснодарского края», «Белоглинский муниципальный район Краснодарского края», «Красноармейский муници-

пальный район Краснодарского края», «Каневской муниципальный район Краснодарского края», «городской округ город-курорт Геленджик Краснодарского края», «муниципальный округ город-курорт Анапа Краснодарского края» в соответствующем падеже соответственно;

пункт 10 раздела «городской округ город-курорт Геленджик Краснодарского края» исключить.

9. Внести в постановление главы администрации (губернатора) Краснодарского края от 5 августа 2021 г. № 455 «О создании памятников природы «Скала Зеркало», «Хотецайское насаждение сосны пицундской», «Урочище Пионер», «Гора Бараний Рог» следующие изменения:

1) наименование изложить в следующей редакции:

**«О создании памятников природы «Скала Зеркало»,  
«Урочище Пионер», «Гора Бараний Рог»;**

2) абзац третий пункта 1 исключить;

3) пункт 3 признать утратившим силу;

4) в пункте 6 слова «Хотецайское насаждение сосны пицундской»,» исключить;

5) в подпункте 1 пункта 7 слова «Хотецайское насаждение сосны пицундской»,» исключить;

6) в приложении 5:

наименование изложить в следующей редакции:

**«Режимы особой охраны особо охраняемых  
природных территорий регионального значения  
памятников природы «Скала Зеркало»,  
«Урочище Пионер», «Гора Бараний Рог»;**

абзац второй пункта 2 исключить;

в пунктах 3, 4 слова «Хотецайское насаждение сосны пицундской»,» исключить.

10. Признать утратившими силу:

1) пункт 82 раздела «Ботанические памятники природы» приложения 1 к решению исполнительного комитета Краснодарского краевого Совета народных депутатов от 14 июля 1988 г. № 326 «Об отнесении природных объектов к государственным памятникам природы»;

2) пункты 51, 57 подраздела «Памятники природы» раздела «Особо охраняемые природные территории регионального значения» приложения 1, пункт 23 раздела «Памятники природы» приложения 2 к Схеме развития и размещения особо охраняемых природных территорий Краснодарского края, утвержденной постановлением главы администрации (губернатора) Краснодарского края от 21 июля 2017 г. № 549 «Об утверждении Схемы развития и размещения особо охраняемых природных территорий Краснодарского края».

11. Министерству природных ресурсов Краснодарского края:

1) обеспечить в соответствии с Федеральным законом от 13 июля 2015 г. № 218-ФЗ «О государственной регистрации недвижимости» представление в орган, осуществляющий государственный кадастровый учет и ведение Единого государственного реестра недвижимости, документов, содержащих необходимые для внесения в Единый государственный реестр недвижимости сведения об особо охраняемых природных территориях регионального значения памятниках природы «Баркова дача», «Джанхотский бор сосны пицундской», «Щель Церковная», а также памятниках природы «Роща сосны пицундской», «Хотецайское насаждение сосны пицундской», «Флиши (геологические отложения)», с которых снят правовой статус особо охраняемой природной территории регионального значения;

2) обеспечить внесение изменений в Схему развития и размещения особо охраняемых природных территорий Краснодарского края.

12. Департаменту информационной политики Краснодарского края (Навазова Г.А.) обеспечить размещение (опубликование) настоящего постановления на сайте в информационно-телекоммуникационной сети «Интернет» [admkrain.krasnodar.ru](http://admkrain.krasnodar.ru) и направление на «Официальный интернет-портал правовой информации» ([www.pravo.gov.ru](http://www.pravo.gov.ru)).

13. Контроль за выполнением настоящего постановления возложить на заместителя Губернатора Краснодарского края Лузинова Р.С.

14. Постановление вступает в силу через 10 дней после дня его официального опубликования.



Губернатор  
Краснодарского края

В.И. Кондратьев

Приложение 1

УТВЕРЖДЕНЫ

постановлением Губернатора

Краснодарского края

от 23.12.2024 № 951

**ГРАНИЦЫ  
особо охраняемой природной территории  
регионального значения памятника природы  
«Баркова дача»**

**ГРАФИЧЕСКОЕ ОПИСАНИЕ  
местоположения границ особо охраняемой природной  
территории регионального значения памятника природы  
«Баркова дача»**

(наименование объекта, местоположение границ которого описано (далее – объект))

Раздел 1

Сведения об объекте		
№ п/п	Характеристики объекта	Описание характеристик
1	2	3
1	Местоположение объекта	Краснодарский край, муниципальное образование городской округ город-курорт Геленджик Краснодарского края
2	Площадь объекта +/- величина погрешности определения площади (Р+/- Дельта Р)	1005516 кв. м ± 2040 кв. м

Раздел 2

Сведения о местоположении границ объекта					
1. Система координат: МСК-23, зона 2					
2. Сведения о характерных точках границ объекта					
Обозначение характерных точек границ	Координаты, м		Метод определения координат характерной точки	Средняя квадратическая погрешность положения характерной точки (M <sub>t</sub> ), м	Описание обозначения точки на местности (при наличии)
	X	Y			
1	2	3	4	5	6
1	408896.13	1340438.36	Картометрический метод	1.00	–
2	408868.80	1340670.65	Картометрический метод	1.00	–


1	2	3	4	5	6
3	408763.67	1340972.60	Картометрический метод	1.00	—
4	408755.43	1341110.01	Картометрический метод	1.00	—
5	408713.35	1341159.76	Картометрический метод	1.00	—
6	408687.19	1341309.40	Картометрический метод	1.00	—
7	408621.89	1341353.09	Картометрический метод	1.00	—
8	408646.10	1341398.14	Картометрический метод	1.00	—
9	408622.27	1341467.04	Картометрический метод	1.00	—
10	408503.29	1341581.46	Картометрический метод	1.00	—
11	408325.22	1341608.32	Картометрический метод	1.00	—
12	407992.01	1341601.47	Картометрический метод	1.00	—
13	407945.87	1341489.25	Картометрический метод	1.00	—
14	407941.09	1341413.83	Картометрический метод	1.00	—
15	407924.23	1341325.80	Картометрический метод	1.00	—
16	407918.47	1341268.02	Картометрический метод	1.00	—
17	407910.62	1341223.46	Картометрический метод	1.00	—
18	407885.50	1341168.54	Картометрический метод	1.00	—
19	407927.38	1340915.31	Картометрический метод	1.00	—
20	407908.42	1340649.51	Картометрический метод	1.00	—
21	408001.82	1340441.84	Картометрический метод	1.00	—
22	408218.50	1340293.75	Картометрический метод	1.00	—
23	408376.49	1340355.51	Картометрический метод	1.00	—
24	408487.02	1340383.36	Картометрический метод	1.00	—
25	408643.49	1340408.44	Картометрический метод	1.00	—
26	408732.24	1340424.26	Картометрический метод	1.00	—
1	408896.13	1340438.36	Картометрический метод	1.00	—

1	2	3	4	5	6
3. Сведения о характерных точках части (частей) границы объекта					
Обозначение характерных точек части границы	Координаты, м		Метод определения координат характерной точки	Средняя квадратическая погрешность положения характерной точки ( $M_t$ ), м	Описание обозначения точки на местности (при наличии)
	X	Y			
—					

## Раздел 3

Сведения о местоположении измененных (уточненных) границ объекта					
1. Система координат: —					
2. Сведения о характерных точках границ объекта					
Обозначение характерных точек границ	Существующие координаты, м	Измененные координаты, м	Метод определения координат характерной точки	Средняя квадратическая погрешность положения характерной точки ( $M_t$ ), м	Описание обозначения точки на местности (при наличии)
—					
3. Сведения о характерных точках части (частей) границы объекта					
—					

Первый заместитель министра  
природных ресурсов  
Краснодарского края



А.С. Каинов

Приложение 2

УТВЕРЖДЕНЫ  
 постановлением Губернатора  
 Краснодарского края  
 от 23.12.2024 № 954

**ГРАНИЦЫ**  
**особо охраняемой природной территории**  
**регионального значения памятника природы**  
**«Джанхотский бор сосны пицундской»**

**ГРАФИЧЕСКОЕ ОПИСАНИЕ**  
 местоположения границ особо охраняемой природной  
 территории регионального значения памятника природы  
 «Джанхотский бор сосны пицундской»

(наименование объекта, местоположение границ которого описано (далее – объект))

Раздел 1

Сведения об объекте		
№ п/п	Характеристики объекта	Описание характеристик
1	2	3
1	Местоположение объекта	Краснодарский край, муниципальное образование городской округ город-курорт Геленджик Краснодарского края
2	Площадь объекта +/- величина погрешности определения площади (P+/- Дельта P)	21023759 кв. м ± 9200 кв. м

Раздел 2

Сведения о местоположении границ объекта					
1. Система координат: МСК-23, зона 1					
2. Сведения о характерных точках границ объекта					
Обозначение характерных точек границ	Координаты, м		Метод определения координат характерной точки	Средняя квадратическая погрешность положения характерной точки (M <sub>t</sub> ), м	Описание обозначения точки на местности (при наличии)
	X	Y			
1	2	3	4	5	6
Участок 1					
1	417762.04	1312367.70	Картометрический метод	1.00	–
2	417815.93	1312424.38	Картометрический метод	1.00	–



1	2	3	4	5	6
3	417844.90	1312455.78	Картометрический метод	1.00	—
4	417876.52	1312502.26	Картометрический метод	1.00	—
5	417903.07	1312515.54	Картометрический метод	1.00	—
6	417906.64	1312522.78	Картометрический метод	1.00	—
7	417906.69	1312525.63	Картометрический метод	1.00	—
8	417906.48	1312529.88	Картометрический метод	1.00	—
9	417907.77	1312532.03	Картометрический метод	1.00	—
10	417908.15	1312534.02	Картометрический метод	1.00	—
11	417909.22	1312534.93	Картометрический метод	1.00	—
12	417908.84	1312536.12	Картометрический метод	1.00	—
13	417909.71	1312537.68	Картометрический метод	1.00	—
14	417908.31	1312544.67	Картометрический метод	1.00	—
15	417907.39	1312545.69	Картометрический метод	1.00	—
16	417907.28	1312549.94	Картометрический метод	1.00	—
17	417903.71	1312594.41	Картометрический метод	1.00	—
18	417899.80	1312614.51	Картометрический метод	1.00	—
19	417894.64	1312649.63	Картометрический метод	1.00	—
20	417888.19	1312661.39	Картометрический метод	1.00	—
21	417920.71	1312687.48	Картометрический метод	1.00	—
22	417914.51	1312698.60	Картометрический метод	1.00	—
23	417908.59	1312700.40	Картометрический метод	1.00	—
24	417896.96	1312690.68	Картометрический метод	1.00	—
25	417874.19	1312673.70	Картометрический метод	1.00	—
26	417872.77	1312671.66	Картометрический метод	1.00	—
27	417853.18	1312663.65	Картометрический метод	1.00	—

1	2	3	4	5	6
28	417823.59	1312652.58	Картометрический метод	1.00	—
29	417786.89	1312644.06	Картометрический метод	1.00	—
30	417733.66	1312638.55	Картометрический метод	1.00	—
31	417695.67	1312638.54	Картометрический метод	1.00	—
32	417610.73	1312642.04	Картометрический метод	1.00	—
33	417611.07	1312640.17	Картометрический метод	1.00	—
34	417609.07	1312640.09	Картометрический метод	1.00	—
35	417608.73	1312642.12	Картометрический метод	1.00	—
36	417554.78	1312644.34	Картометрический метод	1.00	—
37	417471.37	1312648.84	Картометрический метод	1.00	—
38	417470.96	1312642.26	Картометрический метод	1.00	—
39	417470.71	1312584.13	Картометрический метод	1.00	—
40	417493.52	1312584.10	Картометрический метод	1.00	—
41	417559.44	1312584.02	Картометрический метод	1.00	—
42	417559.45	1312533.37	Картометрический метод	1.00	—
43	417696.58	1312532.36	Картометрический метод	1.00	—
44	417717.08	1312532.23	Картометрический метод	1.00	—
45	417716.74	1312483.28	Картометрический метод	1.00	—
46	417713.12	1312422.69	Картометрический метод	1.00	—
1	417762.04	1312367.70	Картометрический метод	1.00	—
—	—	—	—	—	—
47	417726.06	1312588.03	Картометрический метод	1.00	—
48	417701.20	1312613.22	Картометрический метод	1.00	—
49	417681.29	1312593.67	Картометрический метод	1.00	—
50	417682.46	1312592.47	Картометрический метод	1.00	—

1	2	3	4	5	6
51	417663.40	1312573.34	Картометрический метод	1.00	—
52	417686.58	1312549.55	Картометрический метод	1.00	—
53	417705.92	1312568.40	Картометрический метод	1.00	—
47	417726.06	1312588.03	Картометрический метод	1.00	—
Участок 2					
54	418107.31	1313288.45	Картометрический метод	1.00	—
55	418071.77	1313335.97	Картометрический метод	1.00	—
56	418214.38	1313472.99	Картометрический метод	1.00	—
57	418276.13	1313538.87	Картометрический метод	1.00	—
58	418370.20	1313608.86	Картометрический метод	1.00	—
59	418461.23	1313662.89	Картометрический метод	1.00	—
60	418769.05	1313851.02	Картометрический метод	1.00	—
61	418710.27	1313943.31	Картометрический метод	1.00	—
62	418707.48	1313983.47	Картометрический метод	1.00	—
63	418706.53	1314012.43	Картометрический метод	1.00	—
64	418700.04	1314073.02	Картометрический метод	1.00	—
65	418690.31	1314136.29	Картометрический метод	1.00	—
66	418679.89	1314198.25	Картометрический метод	1.00	—
67	418671.80	1314235.19	Картометрический метод	1.00	—
68	418602.74	1314235.39	Картометрический метод	1.00	—
69	418510.48	1314222.07	Картометрический метод	1.00	—
70	418446.09	1314228.13	Картометрический метод	1.00	—
71	418383.95	1314203.25	Картометрический метод	1.00	—
72	418304.47	1314159.51	Картометрический метод	1.00	—
73	418227.85	1314134.15	Картометрический метод	1.00	—

1	2	3	4	5	6
74	418168.05	1314185.82	Картометрический метод	1.00	—
75	418121.34	1314167.79	Картометрический метод	1.00	—
76	417894.60	1314030.73	Картометрический метод	1.00	—
77	417882.59	1314057.44	Картометрический метод	1.00	—
78	417798.52	1314019.37	Картометрический метод	1.00	—
79	417790.51	1314028.06	Картометрический метод	1.00	—
80	417709.92	1313988.53	Картометрический метод	1.00	—
81	417646.53	1313950.46	Картометрический метод	1.00	—
82	417561.79	1313913.06	Картометрический метод	1.00	—
83	417499.29	1313876.82	Картометрический метод	1.00	—
84	417345.16	1313798.68	Картометрический метод	1.00	—
85	417350.59	1313764.57	Картометрический метод	1.00	—
86	417285.79	1313739.15	Картометрический метод	1.00	—
87	417269.28	1313740.77	Картометрический метод	1.00	—
88	417247.11	1313742.71	Картометрический метод	1.00	—
89	417227.65	1313744.50	Картометрический метод	1.00	—
90	417210.45	1313780.30	Картометрический метод	1.00	—
91	417037.63	1313678.79	Картометрический метод	1.00	—
92	417027.06	1313655.42	Картометрический метод	1.00	—
93	417035.04	1313629.44	Картометрический метод	1.00	—
94	417060.40	1313608.73	Картометрический метод	1.00	—
95	417065.65	1313591.31	Картометрический метод	1.00	—
96	417046.30	1313561.93	Картометрический метод	1.00	—
97	417002.93	1313537.22	Картометрический метод	1.00	—
98	416991.41	1313531.89	Картометрический метод	1.00	—

1	2	3	4	5	6
99	416947.79	1313510.44	Картометрический метод	1.00	—
100	416887.28	1313446.88	Картометрический метод	1.00	—
101	416894.62	1313420.84	Картометрический метод	1.00	—
102	416940.66	1313372.75	Картометрический метод	1.00	—
103	416957.34	1313326.67	Картометрический метод	1.00	—
104	416953.66	1313295.08	Картометрический метод	1.00	—
105	416931.98	1313255.65	Картометрический метод	1.00	—
106	416918.31	1313240.94	Картометрический метод	1.00	—
107	416905.54	1313229.02	Картометрический метод	1.00	—
108	416896.14	1313222.42	Картометрический метод	1.00	—
109	416914.04	1313208.87	Картометрический метод	1.00	—
110	416919.96	1313202.51	Картометрический метод	1.00	—
111	416942.91	1313225.20	Картометрический метод	1.00	—
112	416977.43	1313237.23	Картометрический метод	1.00	—
113	417062.21	1313222.08	Картометрический метод	1.00	—
114	417082.00	1313211.30	Картометрический метод	1.00	—
115	417099.39	1313186.13	Картометрический метод	1.00	—
116	417151.96	1313158.85	Картометрический метод	1.00	—
117	417223.72	1313143.41	Картометрический метод	1.00	—
118	417299.31	1313166.91	Картометрический метод	1.00	—
119	417340.09	1313164.46	Картометрический метод	1.00	—
120	417379.73	1313174.25	Картометрический метод	1.00	—
121	417394.35	1313172.37	Картометрический метод	1.00	—
122	417419.67	1313156.57	Картометрический метод	1.00	—
123	417428.08	1313144.64	Картометрический метод	1.00	—

1	2	3	4	5	6
124	417430.95	1313140.35	Картометрический метод	1.00	–
125	417434.81	1313117.15	Картометрический метод	1.00	–
126	417391.51	1313063.24	Картометрический метод	1.00	–
127	417314.37	1312980.87	Картометрический метод	1.00	–
128	417296.62	1312966.70	Картометрический метод	1.00	–
129	417327.06	1312973.07	Картометрический метод	1.00	–
130	417332.35	1312940.18	Картометрический метод	1.00	–
131	417289.28	1312926.58	Картометрический метод	1.00	–
132	417308.11	1312846.47	Картометрический метод	1.00	–
133	417265.90	1312797.24	Картометрический метод	1.00	–
134	417233.82	1312785.34	Картометрический метод	1.00	–
135	417210.44	1312895.24	Картометрический метод	1.00	–
136	417183.47	1312914.97	Картометрический метод	1.00	–
137	417177.50	1312915.28	Картометрический метод	1.00	–
138	417177.31	1312861.88	Картометрический метод	1.00	–
139	417177.10	1312836.56	Картометрический метод	1.00	–
140	417176.07	1312715.80	Картометрический метод	1.00	–
141	417148.54	1312710.25	Картометрический метод	1.00	–
142	417185.40	1312693.56	Картометрический метод	1.00	–
143	417241.48	1312678.83	Картометрический метод	1.00	–
144	417271.00	1312676.64	Картометрический метод	1.00	–
145	417375.13	1312671.77	Картометрический метод	1.00	–
146	417387.09	1312678.36	Картометрический метод	1.00	–
147	417395.55	1312692.46	Картометрический метод	1.00	–
148	417408.05	1312691.25	Картометрический метод	1.00	–

1	2	3	4	5	6
149	417417.58	1312675.40	Картометрический метод	1.00	—
150	417442.57	1312669.09	Картометрический метод	1.00	—
151	417555.68	1312660.82	Картометрический метод	1.00	—
152	417608.63	1312658.63	Картометрический метод	1.00	—
153	417608.24	1312661.23	Картометрический метод	1.00	—
154	417610.24	1312661.31	Картометрический метод	1.00	—
155	417610.63	1312658.55	Картометрический метод	1.00	—
156	417696.35	1312655.02	Картометрический метод	1.00	—
157	417733.66	1312655.05	Картометрический метод	1.00	—
158	417785.18	1312660.47	Картометрический метод	1.00	—
159	417819.31	1312668.70	Картометрический метод	1.00	—
160	417842.79	1312677.40	Картометрический метод	1.00	—
161	417841.68	1312679.03	Картометрический метод	1.00	—
162	417843.35	1312680.13	Картометрический метод	1.00	—
163	417844.67	1312678.10	Картометрический метод	1.00	—
164	417847.48	1312679.14	Картометрический метод	1.00	—
165	417867.06	1312688.57	Картометрический метод	1.00	—
166	417887.88	1312704.52	Картометрический метод	1.00	—
167	417912.18	1312731.18	Картометрический метод	1.00	—
168	417930.61	1312758.24	Картометрический метод	1.00	—
169	417942.17	1312782.66	Картометрический метод	1.00	—
170	417946.78	1312800.78	Картометрический метод	1.00	—
171	417947.39	1312818.36	Картометрический метод	1.00	—
172	417942.40	1312843.12	Картометрический метод	1.00	—
173	417932.30	1312865.00	Картометрический метод	1.00	—

1	2	3	4	5	6
174	417896.46	1312928.49	Картометрический метод	1.00	–
175	417883.05	1312957.34	Картометрический метод	1.00	–
176	417875.41	1312981.37	Картометрический метод	1.00	–
177	417870.94	1313013.76	Картометрический метод	1.00	–
178	417872.32	1313044.11	Картометрический метод	1.00	–
179	417876.73	1313067.65	Картометрический метод	1.00	–
180	417889.96	1313089.12	Картометрический метод	1.00	–
181	417898.93	1313098.22	Картометрический метод	1.00	–
182	417918.41	1313112.07	Картометрический метод	1.00	–
183	417940.74	1313123.30	Картометрический метод	1.00	–
184	417919.73	1313154.09	Картометрический метод	1.00	–
185	417919.73	1313187.92	Картометрический метод	1.00	–
186	417917.00	1313226.31	Картометрический метод	1.00	–
187	417906.20	1313251.97	Картометрический метод	1.00	–
188	417889.06	1313273.17	Картометрический метод	1.00	–
189	417854.33	1313277.23	Картометрический метод	1.00	–
190	417785.76	1313284.00	Картометрический метод	1.00	–
191	417769.53	1313294.37	Картометрический метод	1.00	–
192	417754.85	1313304.52	Картометрический метод	1.00	–
193	417750.09	1313327.90	Картометрический метод	1.00	–
194	417757.37	1313346.29	Картометрический метод	1.00	–
195	417762.85	1313360.12	Картометрический метод	1.00	–
196	417754.00	1313400.29	Картометрический метод	1.00	–
197	417768.43	1313405.11	Картометрический метод	1.00	–
198	417802.96	1313367.67	Картометрический метод	1.00	–



1	2	3	4	5	6
199	417851.18	1313353.07	Картометрический метод	1.00	—
200	417876.25	1313357.48	Картометрический метод	1.00	—
201	417876.58	1313385.32	Картометрический метод	1.00	—
202	417907.76	1313410.87	Картометрический метод	1.00	—
203	417915.93	1313410.15	Картометрический метод	1.00	—
204	417954.11	1313443.37	Картометрический метод	1.00	—
205	417988.73	1313432.63	Картометрический метод	1.00	—
206	418021.92	1313443.56	Картометрический метод	1.00	—
207	418045.97	1313460.04	Картометрический метод	1.00	—
208	418068.13	1313482.92	Картометрический метод	1.00	—
209	418081.32	1313494.15	Картометрический метод	1.00	—
210	418064.04	1313513.90	Картометрический метод	1.00	—
211	418049.04	1313539.37	Картометрический метод	1.00	—
212	418037.52	1313565.88	Картометрический метод	1.00	—
213	418038.32	1313578.66	Картометрический метод	1.00	—
214	418039.85	1313603.27	Картометрический метод	1.00	—
215	418039.39	1313611.99	Картометрический метод	1.00	—
216	418064.63	1313611.27	Картометрический метод	1.00	—
217	418062.37	1313576.79	Картометрический метод	1.00	—
218	418066.02	1313560.67	Картометрический метод	1.00	—
219	418068.54	1313549.55	Картометрический метод	1.00	—
220	418090.00	1313528.80	Картометрический метод	1.00	—
221	418100.51	1313520.01	Картометрический метод	1.00	—
222	418112.46	1313511.65	Картометрический метод	1.00	—
223	418112.08	1313503.45	Картометрический метод	1.00	—

1	2	3	4	5	6
224	418085.58	1313470.24	Картометрический метод	1.00	—
225	418074.73	1313460.59	Картометрический метод	1.00	—
226	418031.83	1313441.82	Картометрический метод	1.00	—
227	417996.48	1313417.87	Картометрический метод	1.00	—
228	417977.83	1313402.27	Картометрический метод	1.00	—
229	417977.93	1313335.58	Картометрический метод	1.00	—
230	417991.80	1313290.49	Картометрический метод	1.00	—
231	418001.15	1313290.36	Картометрический метод	1.00	—
232	418018.00	1313290.30	Картометрический метод	1.00	—
233	418031.11	1313289.99	Картометрический метод	1.00	—
234	418045.56	1313289.42	Картометрический метод	1.00	—
54	418107.31	1313288.45	Картометрический метод	1.00	—
Участок 3					
235	416860.47	1312934.70	Картометрический метод	1.00	—
236	416863.98	1312940.29	Картометрический метод	1.00	—
237	416881.06	1313003.34	Картометрический метод	1.00	—
238	416878.54	1313177.16	Картометрический метод	1.00	—
239	416887.49	1313180.54	Картометрический метод	1.00	—
240	416889.92	1313203.96	Картометрический метод	1.00	—
241	416892.13	1313225.17	Картометрический метод	1.00	—
242	416883.64	1313229.99	Картометрический метод	1.00	—
243	416838.36	1313222.50	Картометрический метод	1.00	—
244	416725.14	1313241.09	Картометрический метод	1.00	—
245	416637.73	1313265.14	Картометрический метод	1.00	—
246	416602.36	1313263.14	Картометрический метод	1.00	—

1	2	3	4	5	6
247	416538.31	1313269.81	Картометрический метод	1.00	—
248	416489.16	1313292.75	Картометрический метод	1.00	—
249	416457.80	1313319.46	Картометрический метод	1.00	—
250	416428.44	1313353.52	Картометрический метод	1.00	—
251	416399.75	1313380.24	Картометрический метод	1.00	—
252	416340.89	1313423.18	Картометрический метод	1.00	—
253	416315.04	1313438.45	Картометрический метод	1.00	—
254	416260.96	1313491.09	Картометрический метод	1.00	—
255	416375.73	1313513.13	Картометрический метод	1.00	—
256	416486.22	1313596.92	Картометрический метод	1.00	—
257	416558.29	1313668.37	Картометрический метод	1.00	—
258	416605.66	1313735.16	Картометрический метод	1.00	—
259	416554.96	1313799.93	Картометрический метод	1.00	—
260	416671.41	1313876.88	Картометрический метод	1.00	—
261	416696.09	1313918.95	Картометрический метод	1.00	—
262	416726.12	1313944.99	Картометрический метод	1.00	—
263	416840.89	1313964.36	Картометрический метод	1.00	—
264	416882.07	1313947.03	Картометрический метод	1.00	—
265	416923.44	1313884.25	Картометрический метод	1.00	—
266	417119.48	1313992.60	Картометрический метод	1.00	—
267	417131.42	1313999.20	Картометрический метод	1.00	—
268	417126.55	1314008.26	Картометрический метод	1.00	—
269	417267.22	1314081.36	Картометрический метод	1.00	—
270	417286.89	1314081.34	Картометрический метод	1.00	—
271	417292.23	1314118.07	Картометрический метод	1.00	—

1	2	3	4	5	6
272	417310.91	1314150.12	Картометрический метод	1.00	—
273	417347.36	1314180.37	Картометрический метод	1.00	—
274	417400.74	1314202.41	Картометрический метод	1.00	—
275	417484.82	1314195.73	Картометрический метод	1.00	—
276	417486.82	1314202.41	Картометрический метод	1.00	—
277	417438.11	1314226.45	Картометрический метод	1.00	—
278	417460.80	1314251.16	Картометрический метод	1.00	—
279	417438.78	1314277.87	Картометрический метод	1.00	—
280	417602.77	1314374.05	Картометрический метод	1.00	—
281	417686.85	1314245.83	Картометрический метод	1.00	—
282	417705.53	1314205.09	Картометрический метод	1.00	—
283	418158.12	1314401.68	Картометрический метод	1.00	—
284	418165.46	1314418.37	Картометрический метод	1.00	—
285	418283.51	1314464.02	Картометрический метод	1.00	—
286	418345.30	1314487.92	Картометрический метод	1.00	—
287	418411.36	1314529.32	Картометрический метод	1.00	—
288	418410.03	1314543.35	Картометрический метод	1.00	—
289	418464.74	1314568.72	Картометрический метод	1.00	—
290	418496.77	1314574.07	Картометрический метод	1.00	—
291	418553.33	1314596.19	Картометрический метод	1.00	—
292	418162.25	1315748.01	Картометрический метод	1.00	—
293	418115.52	1315765.19	Картометрический метод	1.00	—
294	418077.37	1315751.90	Картометрический метод	1.00	—
295	417983.58	1315786.26	Картометрический метод	1.00	—
296	417951.19	1315798.71	Картометрический метод	1.00	—

1	2	3	4	5	6
297	417914.53	1315812.88	Картометрический метод	1.00	–
298	417885.93	1315809.09	Картометрический метод	1.00	–
299	417860.33	1315806.61	Картометрический метод	1.00	–
300	417858.64	1315816.42	Картометрический метод	1.00	–
301	417867.31	1315852.91	Картометрический метод	1.00	–
302	417903.93	1315873.30	Картометрический метод	1.00	–
303	417937.97	1315885.16	Картометрический метод	1.00	–
304	417969.46	1315893.62	Картометрический метод	1.00	–
305	417963.54	1315908.14	Картометрический метод	1.00	–
306	417934.66	1315921.02	Картометрический метод	1.00	–
307	417909.17	1315933.02	Картометрический метод	1.00	–
308	417877.78	1315963.82	Картометрический метод	1.00	–
309	417875.20	1315968.90	Картометрический метод	1.00	–
310	417873.09	1315975.73	Картометрический метод	1.00	–
311	417873.74	1315981.27	Картометрический метод	1.00	–
312	417874.45	1315991.13	Картометрический метод	1.00	–
313	417901.69	1316004.73	Картометрический метод	1.00	–
314	417913.38	1316020.64	Картометрический метод	1.00	–
315	417922.77	1316034.70	Картометрический метод	1.00	–
316	417925.99	1316040.97	Картометрический метод	1.00	–
317	417866.60	1316023.62	Картометрический метод	1.00	–
318	417851.60	1316014.49	Картометрический метод	1.00	–
319	417792.29	1316005.08	Картометрический метод	1.00	–
320	417760.78	1315999.53	Картометрический метод	1.00	–
321	417732.81	1315992.90	Картометрический метод	1.00	–

1	2	3	4	5	6
322	417690.08	1315987.34	Картометрический метод	1.00	–
323	417662.41	1315982.51	Картометрический метод	1.00	–
324	417612.10	1315973.19	Картометрический метод	1.00	–
325	417589.08	1315959.20	Картометрический метод	1.00	–
326	417565.11	1315940.79	Картометрический метод	1.00	–
327	417555.03	1315919.51	Картометрический метод	1.00	–
328	417487.82	1315891.12	Картометрический метод	1.00	–
329	417442.51	1315871.69	Картометрический метод	1.00	–
330	417307.57	1315799.14	Картометрический метод	1.00	–
331	417261.76	1315777.57	Картометрический метод	1.00	–
332	417186.41	1315775.37	Картометрический метод	1.00	–
333	417128.48	1315767.96	Картометрический метод	1.00	–
334	417061.31	1315723.33	Картометрический метод	1.00	–
335	417020.76	1315711.80	Картометрический метод	1.00	–
336	417010.46	1315709.93	Картометрический метод	1.00	–
337	416991.21	1315704.66	Картометрический метод	1.00	–
338	416972.04	1315697.54	Картометрический метод	1.00	–
339	416954.72	1315684.73	Картометрический метод	1.00	–
340	416925.22	1315662.17	Картометрический метод	1.00	–
341	416883.45	1315626.14	Картометрический метод	1.00	–
342	416863.21	1315624.82	Картометрический метод	1.00	–
343	416861.12	1315622.83	Картометрический метод	1.00	–
344	416751.68	1315540.73	Картометрический метод	1.00	–
345	416744.42	1315532.21	Картометрический метод	1.00	–
346	416673.78	1315482.44	Картометрический метод	1.00	–

1	2	3	4	5	6
347	416674.76	1315440.69	Картометрический метод	1.00	—
348	416706.90	1315365.51	Картометрический метод	1.00	—
349	416749.96	1315132.85	Картометрический метод	1.00	—
350	416790.33	1314997.75	Картометрический метод	1.00	—
351	416821.68	1314910.92	Картометрический метод	1.00	—
352	416941.10	1314941.21	Картометрический метод	1.00	—
353	416963.32	1314881.67	Картометрический метод	1.00	—
354	416867.91	1314829.06	Картометрический метод	1.00	—
355	416795.87	1314788.17	Картометрический метод	1.00	—
356	416785.12	1314802.01	Картометрический метод	1.00	—
357	416765.21	1314788.60	Картометрический метод	1.00	—
358	416754.68	1314805.57	Картометрический метод	1.00	—
359	416744.10	1314822.59	Картометрический метод	1.00	—
360	416739.36	1314830.22	Картометрический метод	1.00	—
361	416728.83	1314847.22	Картометрический метод	1.00	—
362	416718.25	1314864.25	Картометрический метод	1.00	—
363	416712.32	1314873.73	Картометрический метод	1.00	—
364	416707.11	1314874.61	Картометрический метод	1.00	—
365	416682.29	1314906.39	Картометрический метод	1.00	—
366	416653.99	1314910.52	Картометрический метод	1.00	—
367	416652.58	1314913.41	Картометрический метод	1.00	—
368	416575.99	1314921.90	Картометрический метод	1.00	—
369	416495.78	1314943.32	Картометрический метод	1.00	—
370	416409.37	1314984.70	Картометрический метод	1.00	—
371	416353.79	1314962.60	Картометрический метод	1.00	—

1	2	3	4	5	6
372	416267.59	1314979.76	Картометрический метод	1.00	—
373	416228.07	1314962.29	Картометрический метод	1.00	—
374	416223.09	1314963.83	Картометрический метод	1.00	—
375	416184.87	1314944.65	Картометрический метод	1.00	—
376	416137.12	1314930.74	Картометрический метод	1.00	—
377	416080.46	1314926.79	Картометрический метод	1.00	—
378	415978.52	1314871.53	Картометрический метод	1.00	—
379	415924.95	1314866.18	Картометрический метод	1.00	—
380	415871.13	1314831.90	Картометрический метод	1.00	—
381	415840.25	1314752.38	Картометрический метод	1.00	—
382	415813.05	1314740.53	Картометрический метод	1.00	—
383	415809.74	1314739.52	Картометрический метод	1.00	—
384	415801.41	1314735.77	Картометрический метод	1.00	—
385	415824.99	1314711.52	Картометрический метод	1.00	—
386	415856.33	1314678.62	Картометрический метод	1.00	—
387	415878.11	1314655.17	Картометрический метод	1.00	—
388	415951.17	1314570.93	Картометрический метод	1.00	—
389	415955.22	1314558.12	Картометрический метод	1.00	—
390	415957.49	1314547.67	Картометрический метод	1.00	—
391	415957.19	1314538.13	Картометрический метод	1.00	—
392	415948.40	1314519.50	Картометрический метод	1.00	—
393	415938.10	1314507.23	Картометрический метод	1.00	—
394	415922.35	1314495.11	Картометрический метод	1.00	—
395	415902.05	1314487.81	Картометрический метод	1.00	—
396	415880.59	1314495.16	Картометрический метод	1.00	—



1	2	3	4	5	6
397	415826.18	1314539.05	Картометрический метод	1.00	—
398	415807.45	1314552.21	Картометрический метод	1.00	—
399	415781.02	1314566.23	Картометрический метод	1.00	—
400	415769.40	1314570.29	Картометрический метод	1.00	—
401	415750.79	1314573.49	Картометрический метод	1.00	—
402	415718.15	1314573.40	Картометрический метод	1.00	—
403	415643.82	1314566.43	Картометрический метод	1.00	—
404	415621.18	1314561.95	Картометрический метод	1.00	—
405	415601.44	1314553.96	Картометрический метод	1.00	—
406	415592.11	1314548.60	Картометрический метод	1.00	—
407	415570.42	1314533.68	Картометрический метод	1.00	—
408	415542.72	1314511.81	Картометрический метод	1.00	—
409	415538.94	1314508.54	Картометрический метод	1.00	—
410	415540.07	1314507.59	Картометрический метод	1.00	—
411	415538.78	1314506.06	Картометрический метод	1.00	—
412	415537.43	1314507.23	Картометрический метод	1.00	—
413	415529.44	1314500.34	Картометрический метод	1.00	—
414	415511.36	1314481.80	Картометрический метод	1.00	—
415	415484.59	1314447.91	Картометрический метод	1.00	—
416	415443.96	1314388.38	Картометрический метод	1.00	—
417	415434.29	1314373.34	Картометрический метод	1.00	—
418	415431.04	1314378.16	Картометрический метод	1.00	—
419	415428.09	1314373.61	Картометрический метод	1.00	—
420	415431.35	1314368.79	Картометрический метод	1.00	—
421	415326.91	1314206.23	Картометрический метод	1.00	—

1	2	3	4	5	6
422	415285.33	1314141.48	Картометрический метод	1.00	—
423	415267.80	1314110.51	Картометрический метод	1.00	—
424	415261.70	1314091.43	Картометрический метод	1.00	—
425	415258.80	1314066.69	Картометрический метод	1.00	—
426	415259.84	1314042.30	Картометрический метод	1.00	—
427	415262.39	1314027.01	Картометрический метод	1.00	—
428	415269.12	1314002.47	Картометрический метод	1.00	—
429	415280.50	1313972.54	Картометрический метод	1.00	—
430	415321.32	1313882.52	Картометрический метод	1.00	—
431	415335.04	1313860.25	Картометрический метод	1.00	—
432	415349.82	1313843.58	Картометрический метод	1.00	—
433	415362.76	1313831.81	Картометрический метод	1.00	—
434	415376.84	1313821.38	Картометрический метод	1.00	—
435	415429.18	1313798.48	Картометрический метод	1.00	—
436	415453.31	1313792.79	Картометрический метод	1.00	—
437	415488.70	1313788.85	Картометрический метод	1.00	—
438	415522.86	1313787.59	Картометрический метод	1.00	—
439	415662.84	1313777.87	Картометрический метод	1.00	—
440	415691.24	1313772.24	Картометрический метод	1.00	—
441	415714.83	1313767.97	Картометрический метод	1.00	—
442	415760.33	1313755.62	Картометрический метод	1.00	—
443	415770.02	1313753.29	Картометрический метод	1.00	—
444	415778.61	1313749.64	Картометрический метод	1.00	—
445	415780.40	1313748.75	Картометрический метод	1.00	—
446	415783.75	1313751.54	Картометрический метод	1.00	—

1	2	3	4	5	6
447	415784.93	1313749.93	Картометрический метод	1.00	—
448	415782.19	1313747.85	Картометрический метод	1.00	—
449	415800.54	1313738.65	Картометрический метод	1.00	—
450	415811.62	1313726.87	Картометрический метод	1.00	—
451	415820.15	1313712.87	Картометрический метод	1.00	—
452	415827.79	1313685.25	Картометрический метод	1.00	—
453	415829.28	1313672.43	Картометрический метод	1.00	—
454	415827.63	1313661.38	Картометрический метод	1.00	—
455	415829.08	1313660.45	Картометрический метод	1.00	—
456	415821.54	1313631.54	Картометрический метод	1.00	—
457	415796.17	1313552.28	Картометрический метод	1.00	—
458	415776.23	1313462.33	Картометрический метод	1.00	—
459	415774.13	1313440.00	Картометрический метод	1.00	—
460	415773.51	1313413.70	Картометрический метод	1.00	—
461	415792.23	1313345.71	Картометрический метод	1.00	—
462	415803.36	1313310.06	Картометрический метод	1.00	—
463	415815.51	1313281.48	Картометрический метод	1.00	—
464	415833.02	1313257.78	Картометрический метод	1.00	—
465	415868.63	1313223.95	Картометрический метод	1.00	—
466	415914.22	1313197.71	Картометрический метод	1.00	—
467	415954.27	1313180.05	Картометрический метод	1.00	—
468	415986.19	1313167.49	Картометрический метод	1.00	—
469	416018.42	1313161.03	Картометрический метод	1.00	—
470	416056.91	1313157.69	Картометрический метод	1.00	—
471	416180.95	1313152.73	Картометрический метод	1.00	—

1	2	3	4	5	6
472	416303.32	1313149.87	Картометрический метод	1.00	–
473	416348.71	1313147.39	Картометрический метод	1.00	–
474	416438.18	1313143.49	Картометрический метод	1.00	–
475	416559.03	1313139.29	Картометрический метод	1.00	–
476	416605.19	1313134.64	Картометрический метод	1.00	–
477	416618.69	1313128.72	Картометрический метод	1.00	–
478	416636.29	1313119.70	Картометрический метод	1.00	–
479	416659.93	1313104.66	Картометрический метод	1.00	–
480	416708.59	1313064.51	Картометрический метод	1.00	–
481	416730.21	1313047.51	Картометрический метод	1.00	–
482	416821.01	1312971.20	Картометрический метод	1.00	–
235	416860.47	1312934.70	Картометрический метод	1.00	–
Участок 4					
483	417741.17	1312001.20	Картометрический метод	1.00	–
484	417741.17	1312014.36	Картометрический метод	1.00	–
485	417728.06	1312012.33	Картометрический метод	1.00	–
486	417717.44	1312011.32	Картометрический метод	1.00	–
487	417702.66	1312013.35	Картометрический метод	1.00	–
488	417681.43	1312011.32	Картометрический метод	1.00	–
489	417671.75	1312010.31	Картометрический метод	1.00	–
490	417657.29	1312011.32	Картометрический метод	1.00	–
491	417646.77	1312010.31	Картометрический метод	1.00	–
492	417637.41	1312007.27	Картометрический метод	1.00	–
493	417632.31	1312006.26	Картометрический метод	1.00	–
494	417614.93	1312007.27	Картометрический метод	1.00	–

1	2	3	4	5	6
495	417579.02	1312007.27	Картометрический метод	1.00	—
496	417543.01	1312008.29	Картометрический метод	1.00	—
497	417531.15	1312009.30	Картометрический метод	1.00	—
498	417516.37	1312015.37	Картометрический метод	1.00	—
499	417495.97	1312024.48	Картометрический метод	1.00	—
500	417479.11	1312035.62	Картометрический метод	1.00	—
501	417469.74	1312042.70	Картометрический метод	1.00	—
502	417460.06	1312048.78	Картометрический метод	1.00	—
503	417443.52	1312053.84	Картометрический метод	1.00	—
504	417418.54	1312057.89	Картометрический метод	1.00	—
505	417398.66	1312057.89	Картометрический метод	1.00	—
506	417374.10	1312056.87	Картометрический метод	1.00	—
507	417361.40	1312055.86	Картометрический метод	1.00	—
508	417350.37	1312054.85	Картометрический метод	1.00	—
509	417338.92	1312048.78	Картометрический метод	1.00	—
510	417320.71	1312044.73	Картометрический метод	1.00	—
511	417305.93	1312042.70	Картометрический метод	1.00	—
512	417296.15	1312042.70	Картометрический метод	1.00	—
513	417280.43	1312037.64	Картометрический метод	1.00	—
514	417269.50	1312029.54	Картометрический метод	1.00	—
515	417251.29	1312011.32	Картометрический метод	1.00	—
516	417243.17	1312003.22	Картометрический метод	1.00	—
517	417234.32	1311995.13	Картометрический метод	1.00	—
518	417215.28	1311988.04	Картометрический метод	1.00	—
519	417190.30	1311979.94	Картометрический метод	1.00	—

1	2	3	4	5	6
520	417169.59	1311974.88	Картометрический метод	1.00	–
521	417153.87	1311973.87	Картометрический метод	1.00	–
522	417139.10	1311973.87	Картометрический метод	1.00	–
523	417113.29	1311977.92	Картометрический метод	1.00	–
524	417089.56	1311983.99	Картометрический метод	1.00	–
525	417039.60	1311998.16	Картометрический метод	1.00	–
526	417003.59	1312007.27	Картометрический метод	1.00	–
527	416961.23	1312018.41	Картометрический метод	1.00	–
528	416943.43	1312025.49	Картометрический метод	1.00	–
529	416923.97	1312028.53	Картометрический метод	1.00	–
530	416899.83	1312030.56	Картометрический метод	1.00	–
531	416876.51	1312038.65	Картометрический метод	1.00	–
532	416865.48	1312044.73	Картометрический метод	1.00	–
533	416854.97	1312056.87	Картометрический метод	1.00	–
534	416846.85	1312072.06	Картометрический метод	1.00	–
535	416842.27	1312083.19	Картометрический метод	1.00	–
536	416833.32	1312091.29	Картометрический метод	1.00	–
537	416834.57	1312101.41	Картометрический метод	1.00	–
538	416832.07	1312108.50	Картометрический метод	1.00	–
539	416824.06	1312112.55	Картометрический метод	1.00	–
540	416811.78	1312113.56	Картометрический метод	1.00	–
541	416798.25	1312116.60	Картометрический метод	1.00	–
542	416795.68	1312118.30	Картометрический метод	1.00	–
543	416802.21	1312131.92	Картометрический метод	1.00	–
544	416865.25	1312195.99	Картометрический метод	1.00	–

1	2	3	4	5	6
545	416823.59	1312261.87	Картометрический метод	1.00	—
546	416772.29	1312301.06	Картометрический метод	1.00	—
547	416695.09	1312322.56	Картометрический метод	1.00	—
548	416612.10	1312369.20	Картометрический метод	1.00	—
549	416532.45	1312468.30	Картометрический метод	1.00	—
550	416534.51	1312487.51	Картометрический метод	1.00	—
551	416551.02	1312510.66	Картометрический метод	1.00	—
552	416867.43	1312780.31	Картометрический метод	1.00	—
553	416884.47	1312840.19	Картометрический метод	1.00	—
554	416834.73	1312890.20	Картометрический метод	1.00	—
555	416835.90	1312892.36	Картометрический метод	1.00	—
556	416850.67	1312919.10	Картометрический метод	1.00	—
557	416850.84	1312919.37	Картометрический метод	1.00	—
558	416819.55	1312944.22	Картометрический метод	1.00	—
559	416806.74	1312954.24	Картометрический метод	1.00	—
560	416805.71	1312953.15	Картометрический метод	1.00	—
561	416769.26	1312973.67	Картометрический метод	1.00	—
562	416752.88	1312999.78	Картометрический метод	1.00	—
563	416720.79	1313027.41	Картометрический метод	1.00	—
564	416697.03	1313051.95	Картометрический метод	1.00	—
565	416649.69	1313091.94	Картометрический метод	1.00	—
566	416627.15	1313108.05	Картометрический метод	1.00	—
567	416613.22	1313115.15	Картометрический метод	1.00	—
568	416598.40	1313119.85	Картометрический метод	1.00	—
569	416558.65	1313123.18	Картометрический метод	1.00	—

1	2	3	4	5	6
570	416528.91	1313124.15	Картометрический метод	1.00	–
571	416385.11	1313129.70	Картометрический метод	1.00	–
572	416285.69	1313134.46	Картометрический метод	1.00	–
573	416264.38	1313133.74	Картометрический метод	1.00	–
574	416264.54	1313130.64	Картометрический метод	1.00	–
575	416262.43	1313130.60	Картометрический метод	1.00	–
576	416262.38	1313133.66	Картометрический метод	1.00	–
577	416257.38	1313133.49	Картометрический метод	1.00	–
578	416239.48	1313127.48	Картометрический метод	1.00	–
579	416211.59	1313126.12	Картометрический метод	1.00	–
580	416197.84	1313130.13	Картометрический метод	1.00	–
581	416180.61	1313136.50	Картометрический метод	1.00	–
582	416056.61	1313141.64	Картометрический метод	1.00	–
583	416017.83	1313145.03	Картометрический метод	1.00	–
584	416017.55	1313136.60	Картометрический метод	1.00	–
585	416015.55	1313136.67	Картометрический метод	1.00	–
586	416015.85	1313145.32	Картометрический метод	1.00	–
587	415981.12	1313152.28	Картометрический метод	1.00	–
588	415947.07	1313164.62	Картометрический метод	1.00	–
589	415907.41	1313184.17	Картометрический метод	1.00	–
590	415867.56	1313208.09	Картометрический метод	1.00	–
591	415836.11	1313233.32	Картометрический метод	1.00	–
592	415812.84	1313260.91	Картометрический метод	1.00	–
593	415796.88	1313289.06	Картометрический метод	1.00	–
594	415775.71	1313341.19	Картометрический метод	1.00	–



1	2	3	4	5	6
595	415762.26	1313392.69	Картометрический метод	1.00	—
596	415757.09	1313427.51	Картометрический метод	1.00	—
597	415758.16	1313463.51	Картометрический метод	1.00	—
598	415777.05	1313553.92	Картометрический метод	1.00	—
599	415805.59	1313635.78	Картометрический метод	1.00	—
600	415812.64	1313661.80	Картометрический метод	1.00	—
601	415813.68	1313672.95	Картометрический метод	1.00	—
602	415812.27	1313688.94	Картометрический метод	1.00	—
603	415803.49	1313711.88	Картометрический метод	1.00	—
604	415787.09	1313728.79	Картометрический метод	1.00	—
605	415768.15	1313737.60	Картометрический метод	1.00	—
606	415764.97	1313735.29	Картометрический метод	1.00	—
607	415763.79	1313736.90	Картометрический метод	1.00	—
608	415766.43	1313738.62	Картометрический метод	1.00	—
609	415751.09	1313743.89	Картометрический метод	1.00	—
610	415630.25	1313764.45	Картометрический метод	1.00	—
611	415525.48	1313769.12	Картометрический метод	1.00	—
612	415486.83	1313772.46	Картометрический метод	1.00	—
613	415469.89	1313774.31	Картометрический метод	1.00	—
614	415449.90	1313776.98	Картометрический метод	1.00	—
615	415422.59	1313783.79	Картометрический метод	1.00	—
616	415388.77	1313796.60	Картометрический метод	1.00	—
617	415383.12	1313799.25	Картометрический метод	1.00	—
618	415367.65	1313808.05	Картометрический метод	1.00	—
619	415359.11	1313811.79	Картометрический метод	1.00	—

1	2	3	4	5	6
620	415362.14	1313806.07	Картометрический метод	1.00	–
621	415353.28	1313799.83	Картометрический метод	1.00	–
622	415348.37	1313816.42	Картометрический метод	1.00	–
623	415320.99	1313851.60	Картометрический метод	1.00	–
624	415307.27	1313873.87	Картометрический метод	1.00	–
625	415304.85	1313873.73	Картометрический метод	1.00	–
626	415284.46	1313903.93	Картометрический метод	1.00	–
627	415284.66	1313918.91	Картометрический метод	1.00	–
628	415264.86	1313966.71	Картометрический метод	1.00	–
629	415262.13	1313973.16	Картометрический метод	1.00	–
630	415259.16	1313972.50	Картометрический метод	1.00	–
631	415258.60	1313974.42	Картометрический метод	1.00	–
632	415261.35	1313975.00	Картометрический метод	1.00	–
633	415251.81	1313997.57	Картометрический метод	1.00	–
634	415245.33	1314024.48	Картометрический метод	1.00	–
635	415242.69	1314040.37	Картометрический метод	1.00	–
636	415241.49	1314068.65	Картометрический метод	1.00	–
637	415245.26	1314096.57	Картометрический метод	1.00	–
638	415253.00	1314119.48	Картометрический метод	1.00	–
639	415270.47	1314151.38	Картометрический метод	1.00	–
640	415290.26	1314179.59	Картометрический метод	1.00	–
641	415285.28	1314183.10	Картометрический метод	1.00	–
642	415286.37	1314184.78	Картометрический метод	1.00	–
643	415291.41	1314181.23	Картометрический метод	1.00	–
644	415295.44	1314186.96	Картометрический метод	1.00	–

1	2	3	4	5	6
645	415313.03	1314215.15	Картометрический метод	1.00	–
646	415421.55	1314384.01	Картометрический метод	1.00	–
647	415423.42	1314381.33	Картометрический метод	1.00	–
648	415425.78	1314384.98	Картометрический метод	1.00	–
649	415423.91	1314387.67	Картометрический метод	1.00	–
650	415430.34	1314397.68	Картометрический метод	1.00	–
651	415463.89	1314447.34	Картометрический метод	1.00	–
652	415467.09	1314451.68	Картометрический метод	1.00	–
653	415463.51	1314455.11	Картометрический метод	1.00	–
654	415464.87	1314456.58	Картометрический метод	1.00	–
655	415468.28	1314453.29	Картометрический метод	1.00	–
656	415471.84	1314458.12	Картометрический метод	1.00	–
657	415518.93	1314512.29	Картометрический метод	1.00	–
658	415525.16	1314518.13	Картометрический метод	1.00	–
659	415523.55	1314518.84	Картометрический метод	1.00	–
660	415524.84	1314520.37	Картометрический метод	1.00	–
661	415526.62	1314519.50	Картометрический метод	1.00	–
662	415532.45	1314524.98	Картометрический метод	1.00	–
663	415560.79	1314547.48	Картометрический метод	1.00	–
664	415584.14	1314563.01	Картометрический метод	1.00	–
665	415594.45	1314568.69	Картометрический метод	1.00	–
666	415613.46	1314576.51	Картометрический метод	1.00	–
667	415617.57	1314577.61	Картометрический метод	1.00	–
668	415640.84	1314582.20	Картометрический метод	1.00	–
669	415716.62	1314589.47	Картометрический метод	1.00	–

1	2	3	4	5	6
670	415719.12	1314589.46	Картометрический метод	1.00	—
671	415722.02	1314598.39	Картометрический метод	1.00	—
672	415723.94	1314597.84	Картометрический метод	1.00	—
673	415721.12	1314589.46	Картометрический метод	1.00	—
674	415752.65	1314589.41	Картометрический метод	1.00	—
675	415788.38	1314582.14	Картометрический метод	1.00	—
676	415816.41	1314565.50	Картометрический метод	1.00	—
677	415836.23	1314551.52	Картометрический метод	1.00	—
678	415887.97	1314511.48	Картометрический метод	1.00	—
679	415900.60	1314506.83	Картометрический метод	1.00	—
680	415915.21	1314508.87	Картометрический метод	1.00	—
681	415927.59	1314518.19	Картометрический метод	1.00	—
682	415934.98	1314526.93	Картометрический метод	1.00	—
683	415939.32	1314537.13	Картометрический метод	1.00	—
684	415939.38	1314544.73	Картометрический метод	1.00	—
685	415936.59	1314555.80	Картометрический метод	1.00	—
686	415856.54	1314647.12	Картометрический метод	1.00	—
687	415842.35	1314662.04	Картометрический метод	1.00	—
688	415792.99	1314624.13	Картометрический метод	1.00	—
689	415770.59	1314614.46	Картометрический метод	1.00	—
690	415746.52	1314621.29	Картометрический метод	1.00	—
691	415705.77	1314697.00	Картометрический метод	1.00	—
692	415698.21	1314697.93	Картометрический метод	1.00	—
693	415696.73	1314696.97	Картометрический метод	1.00	—
694	415688.89	1314693.17	Картометрический метод	1.00	—

1	2	3	4	5	6
695	415685.97	1314694.02	Картометрический метод	1.00	–
696	415678.52	1314694.60	Картометрический метод	1.00	–
697	415666.68	1314690.96	Картометрический метод	1.00	–
698	415661.01	1314707.24	Картометрический метод	1.00	–
699	415643.11	1314707.72	Картометрический метод	1.00	–
700	415548.60	1314665.35	Картометрический метод	1.00	–
701	415411.10	1314615.33	Картометрический метод	1.00	–
702	415323.78	1314557.79	Картометрический метод	1.00	–
703	415282.76	1314514.22	Картометрический метод	1.00	–
704	415291.13	1314507.40	Картометрический метод	1.00	–
705	415281.32	1314495.41	Картометрический метод	1.00	–
706	415267.88	1314484.33	Картометрический метод	1.00	–
707	415267.14	1314481.45	Картометрический метод	1.00	–
708	415268.97	1314466.42	Картометрический метод	1.00	–
709	415273.70	1314461.16	Картометрический метод	1.00	–
710	415274.27	1314459.93	Картометрический метод	1.00	–
711	415272.95	1314456.88	Картометрический метод	1.00	–
712	415265.32	1314459.17	Картометрический метод	1.00	–
713	415253.54	1314457.51	Картометрический метод	1.00	–
714	415249.07	1314460.27	Картометрический метод	1.00	–
715	415239.59	1314472.88	Картометрический метод	1.00	–
716	415232.32	1314466.01	Картометрический метод	1.00	–
717	415192.87	1314414.57	Картометрический метод	1.00	–
718	415167.03	1314373.00	Картометрический метод	1.00	–
719	415105.55	1314370.06	Картометрический метод	1.00	–

1	2	3	4	5	6
720	415065.02	1314322.75	Картометрический метод	1.00	–
721	414991.37	1314288.35	Картометрический метод	1.00	–
722	414889.92	1314234.46	Картометрический метод	1.00	–
723	414839.28	1314198.08	Картометрический метод	1.00	–
724	414777.36	1314135.24	Картометрический метод	1.00	–
725	414785.81	1314133.34	Картометрический метод	1.00	–
726	414783.38	1314111.35	Картометрический метод	1.00	–
727	414781.79	1314091.96	Картометрический метод	1.00	–
728	414734.59	1314027.21	Картометрический метод	1.00	–
729	414695.70	1314007.21	Картометрический метод	1.00	–
730	414678.66	1313985.24	Картометрический метод	1.00	–
731	414673.17	1313916.11	Картометрический метод	1.00	–
732	414665.24	1313899.62	Картометрический метод	1.00	–
733	414668.86	1313869.95	Картометрический метод	1.00	–
734	414680.24	1313851.35	Картометрический метод	1.00	–
735	414685.33	1313810.57	Картометрический метод	1.00	–
736	414710.43	1313781.80	Картометрический метод	1.00	–
737	414714.32	1313788.45	Картометрический метод	1.00	–
738	414729.63	1313780.32	Картометрический метод	1.00	–
739	414733.28	1313773.26	Картометрический метод	1.00	–
740	414726.98	1313761.76	Картометрический метод	1.00	–
741	414786.65	1313750.72	Картометрический метод	1.00	–
742	414821.39	1313734.35	Картометрический метод	1.00	–
743	414863.16	1313670.26	Картометрический метод	1.00	–
744	414847.17	1313653.53	Картометрический метод	1.00	–

1	2	3	4	5	6
745	414804.83	1313672.06	Картометрический метод	1.00	—
746	414759.85	1313691.90	Картометрический метод	1.00	—
747	414666.99	1313703.40	Картометрический метод	1.00	—
748	414645.76	1313720.28	Картометрический метод	1.00	—
749	414611.44	1313721.77	Картометрический метод	1.00	—
750	414606.49	1313716.74	Картометрический метод	1.00	—
751	414583.32	1313693.21	Картометрический метод	1.00	—
752	414572.56	1313682.29	Картометрический метод	1.00	—
753	414571.44	1313681.20	Картометрический метод	1.00	—
754	414562.53	1313672.53	Картометрический метод	1.00	—
755	414573.53	1313660.05	Картометрический метод	1.00	—
756	414566.23	1313653.61	Картометрический метод	1.00	—
757	414521.03	1313653.31	Картометрический метод	1.00	—
758	414483.98	1313653.07	Картометрический метод	1.00	—
759	414463.56	1313640.02	Картометрический метод	1.00	—
760	414456.48	1313612.91	Картометрический метод	1.00	—
761	414453.69	1313602.20	Картометрический метод	1.00	—
762	414437.72	1313563.80	Картометрический метод	1.00	—
763	414400.20	1313555.07	Картометрический метод	1.00	—
764	414394.98	1313539.06	Картометрический метод	1.00	—
765	414391.73	1313510.15	Картометрический метод	1.00	—
766	414390.45	1313500.12	Картометрический метод	1.00	—
767	414388.65	1313490.19	Картометрический метод	1.00	—
768	414376.24	1313480.72	Картометрический метод	1.00	—
769	414374.29	1313476.89	Картометрический метод	1.00	—

1	2	3	4	5	6
770	414346.65	1313450.45	Картометрический метод	1.00	—
771	414344.77	1313448.13	Картометрический метод	1.00	—
772	414323.81	1313424.96	Картометрический метод	1.00	—
773	414318.06	1313418.12	Картометрический метод	1.00	—
774	414308.78	1313412.44	Картометрический метод	1.00	—
775	414295.30	1313402.31	Картометрический метод	1.00	—
776	414296.50	1313397.39	Картометрический метод	1.00	—
777	414297.70	1313389.78	Картометрический метод	1.00	—
778	414298.23	1313383.11	Картометрический метод	1.00	—
779	414299.43	1313377.37	Картометрический метод	1.00	—
780	414300.90	1313369.71	Картометрический метод	1.00	—
781	414299.12	1313367.71	Картометрический метод	1.00	—
782	414295.73	1313365.90	Картометрический метод	1.00	—
783	414294.41	1313364.08	Картометрический метод	1.00	—
784	414288.37	1313356.64	Картометрический метод	1.00	—
785	414294.53	1313354.26	Картометрический метод	1.00	—
786	414301.29	1313350.13	Картометрический метод	1.00	—
787	414305.34	1313345.14	Картометрический метод	1.00	—
788	414310.22	1313338.35	Картометрический метод	1.00	—
789	414316.87	1313331.33	Картометрический метод	1.00	—
790	414320.04	1313327.23	Картометрический метод	1.00	—
791	414320.43	1313326.27	Картометрический метод	1.00	—
792	414321.83	1313324.92	Картометрический метод	1.00	—
793	414328.14	1313316.77	Картометрический метод	1.00	—
794	414335.52	1313308.75	Картометрический метод	1.00	—



1	2	3	4	5	6
795	414349.90	1313291.77	Картометрический метод	1.00	–
796	414364.49	1313274.30	Картометрический метод	1.00	–
797	414393.74	1313242.13	Картометрический метод	1.00	–
798	414400.80	1313233.41	Картометрический метод	1.00	–
799	414422.20	1313202.38	Картометрический метод	1.00	–
800	414430.82	1313189.76	Картометрический метод	1.00	–
801	414453.78	1313154.83	Картометрический метод	1.00	–
802	414460.63	1313145.27	Картометрический метод	1.00	–
803	414476.00	1313124.38	Картометрический метод	1.00	–
804	414483.80	1313113.23	Картометрический метод	1.00	–
805	414484.71	1313112.11	Картометрический метод	1.00	–
806	414487.16	1313107.62	Картометрический метод	1.00	–
807	414493.66	1313101.06	Картометрический метод	1.00	–
808	414505.92	1313085.94	Картометрический метод	1.00	–
809	414516.88	1313074.42	Картометрический метод	1.00	–
810	414533.76	1313058.39	Картометрический метод	1.00	–
811	414549.43	1313047.74	Картометрический метод	1.00	–
812	414639.91	1313008.56	Картометрический метод	1.00	–
813	414670.25	1312986.72	Картометрический метод	1.00	–
814	414697.86	1312963.94	Картометрический метод	1.00	–
815	414709.19	1312938.51	Картометрический метод	1.00	–
816	414715.95	1312933.44	Картометрический метод	1.00	–
817	414726.11	1312922.37	Картометрический метод	1.00	–
818	414742.04	1312910.23	Картометрический метод	1.00	–
819	414756.61	1312901.12	Картометрический метод	1.00	–

1	2	3	4	5	6
820	414759.85	1312899.25	Картометрический метод	1.00	—
821	414773.76	1312887.98	Картометрический метод	1.00	—
822	414812.66	1312882.29	Картометрический метод	1.00	—
823	414882.47	1312875.63	Картометрический метод	1.00	—
824	414935.05	1312866.25	Картометрический метод	1.00	—
825	414936.30	1312865.85	Картометрический метод	1.00	—
826	414959.38	1312855.71	Картометрический метод	1.00	—
827	414986.22	1312851.86	Картометрический метод	1.00	—
828	414993.48	1312850.50	Картометрический метод	1.00	—
829	415007.95	1312848.48	Картометрический метод	1.00	—
830	415016.95	1312847.45	Картометрический метод	1.00	—
831	415019.16	1312847.13	Картометрический метод	1.00	—
832	415054.92	1312843.26	Картометрический метод	1.00	—
833	415073.61	1312838.64	Картометрический метод	1.00	—
834	415081.85	1312835.77	Картометрический метод	1.00	—
835	415114.12	1312821.51	Картометрический метод	1.00	—
836	415143.55	1312816.78	Картометрический метод	1.00	—
837	415152.89	1312816.78	Картометрический метод	1.00	—
838	415160.52	1312816.09	Картометрический метод	1.00	—
839	415164.10	1312816.77	Картометрический метод	1.00	—
840	415165.41	1312816.77	Картометрический метод	1.00	—
841	415185.36	1312814.88	Картометрический метод	1.00	—
842	415201.46	1312812.03	Картометрический метод	1.00	—
843	415228.99	1312808.68	Картометрический метод	1.00	—
844	415281.70	1312802.55	Картометрический метод	1.00	—

1	2	3	4	5	6
845	415300.66	1312802.54	Картометрический метод	1.00	—
846	415337.27	1312809.00	Картометрический метод	1.00	—
847	415342.97	1312809.00	Картометрический метод	1.00	—
848	415361.70	1312813.05	Картометрический метод	1.00	—
849	415379.60	1312821.15	Картометрический метод	1.00	—
850	415385.16	1312824.25	Картометрический метод	1.00	—
851	415406.78	1312830.32	Картометрический метод	1.00	—
852	415412.09	1312830.57	Картометрический метод	1.00	—
853	415434.94	1312829.02	Картометрический метод	1.00	—
854	415444.96	1312826.21	Картометрический метод	1.00	—
855	415464.21	1312821.15	Картометрический метод	1.00	—
856	415466.10	1312820.60	Картометрический метод	1.00	—
857	415481.68	1312814.23	Картометрический метод	1.00	—
858	415491.07	1312809.00	Картометрический метод	1.00	—
859	415516.46	1312797.86	Картометрический метод	1.00	—
860	415532.07	1312791.79	Картометрический метод	1.00	—
861	415535.89	1312791.03	Картометрический метод	1.00	—
862	415544.40	1312787.34	Картометрический метод	1.00	—
863	415607.55	1312790.16	Картометрический метод	1.00	—
864	415631.74	1312798.51	Картометрический метод	1.00	—
865	415653.42	1312802.93	Картометрический метод	1.00	—
866	415666.54	1312807.99	Картометрический метод	1.00	—
867	415670.13	1312809.17	Картометрический метод	1.00	—
868	415705.64	1312809.17	Картометрический метод	1.00	—
869	415707.65	1312809.00	Картометрический метод	1.00	—

1	2	3	4	5	6
870	415710.30	1312808.74	Картометрический метод	1.00	—
871	415807.86	1312789.23	Картометрический метод	1.00	—
872	415847.70	1312774.89	Картометрический метод	1.00	—
873	415857.56	1312770.77	Картометрический метод	1.00	—
874	415887.79	1312752.00	Картометрический метод	1.00	—
875	415892.59	1312748.58	Картометрический метод	1.00	—
876	415940.78	1312708.54	Картометрический метод	1.00	—
877	415982.80	1312672.14	Картометрический метод	1.00	—
878	415986.43	1312666.94	Картометрический метод	1.00	—
879	416003.47	1312640.19	Картометрический метод	1.00	—
880	416007.01	1312636.93	Картометрический метод	1.00	—
881	416014.56	1312625.78	Картометрический метод	1.00	—
882	416037.77	1312595.41	Картометрический метод	1.00	—
883	416066.08	1312563.02	Картометрический метод	1.00	—
884	416078.65	1312548.69	Картометрический метод	1.00	—
885	416080.13	1312544.69	Картометрический метод	1.00	—
886	416088.38	1312531.32	Картометрический метод	1.00	—
887	416100.78	1312516.46	Картометрический метод	1.00	—
888	416113.78	1312500.90	Картометрический метод	1.00	—
889	416130.61	1312484.28	Картометрический метод	1.00	—
890	416152.53	1312467.94	Картометрический метод	1.00	—
891	416164.16	1312460.76	Картометрический метод	1.00	—
892	416170.34	1312450.86	Картометрический метод	1.00	—
893	416183.01	1312448.03	Картометрический метод	1.00	—
894	416204.52	1312438.10	Картометрический метод	1.00	—

1	2	3	4	5	6
895	416214.18	1312432.90	Картометрический метод	1.00	—
896	416224.06	1312425.77	Картометрический метод	1.00	—
897	416232.08	1312419.27	Картометрический метод	1.00	—
898	416242.35	1312405.90	Картометрический метод	1.00	—
899	416243.36	1312404.18	Картометрический метод	1.00	—
900	416251.73	1312395.38	Картометрический метод	1.00	—
901	416253.38	1312393.88	Картометрический метод	1.00	—
902	416254.25	1312392.95	Картометрический метод	1.00	—
903	416265.28	1312380.80	Картометрический метод	1.00	—
904	416276.52	1312374.73	Картометрический метод	1.00	—
905	416281.18	1312373.03	Картометрический метод	1.00	—
906	416281.43	1312372.86	Картометрический метод	1.00	—
907	416288.26	1312370.44	Картометрический метод	1.00	—
908	416304.20	1312364.61	Картометрический метод	1.00	—
909	416314.75	1312360.29	Картометрический метод	1.00	—
910	416327.35	1312353.80	Картометрический метод	1.00	—
911	416374.92	1312324.60	Картометрический метод	1.00	—
912	416407.07	1312302.30	Картометрический метод	1.00	—
913	416429.62	1312283.99	Картометрический метод	1.00	—
914	416450.90	1312266.61	Картометрический метод	1.00	—
915	416456.47	1312261.36	Картометрический метод	1.00	—
916	416461.76	1312257.75	Картометрический метод	1.00	—
917	416469.69	1312251.29	Картометрический метод	1.00	—
918	416475.79	1312248.18	Картометрический метод	1.00	—
919	416478.74	1312246.17	Картометрический метод	1.00	—

1	2	3	4	5	6
920	416493.73	1312237.06	Картометрический метод	1.00	—
921	416516.00	1312223.90	Картометрический метод	1.00	—
922	416529.74	1312215.80	Картометрический метод	1.00	—
923	416541.18	1312206.69	Картометрический метод	1.00	—
924	416551.49	1312200.62	Картометрический метод	1.00	—
925	416566.79	1312190.50	Картометрический метод	1.00	—
926	416580.52	1312182.40	Картометрический метод	1.00	—
927	416589.68	1312178.35	Картометрический метод	1.00	—
928	416605.29	1312175.31	Картометрический метод	1.00	—
929	416625.59	1312174.30	Картометрический метод	1.00	—
930	416646.61	1312172.27	Картометрический метод	1.00	—
931	416663.78	1312169.24	Картометрический метод	1.00	—
932	416673.10	1312166.69	Картометрический метод	1.00	—
933	416679.79	1312163.64	Картометрический метод	1.00	—
934	416711.00	1312135.40	Картометрический метод	1.00	—
935	416722.06	1312125.91	Картометрический метод	1.00	—
936	416723.21	1312124.70	Картометрический метод	1.00	—
937	416732.58	1312115.59	Картометрический метод	1.00	—
938	416744.03	1312109.51	Картометрический метод	1.00	—
939	416760.26	1312101.41	Картометрический метод	1.00	—
940	416784.20	1312087.24	Картометрический метод	1.00	—
941	416800.75	1312080.16	Картометрический метод	1.00	—
942	416815.73	1312069.02	Картометрический метод	1.00	—
943	416822.92	1312062.95	Картометрический метод	1.00	—
944	416829.68	1312052.83	Картометрический метод	1.00	—

1	2	3	4	5	6
945	416835.82	1312042.70	Картометрический метод	1.00	—
946	416841.54	1312035.62	Картометрический метод	1.00	—
947	416849.87	1312027.52	Картометрический метод	1.00	—
948	416857.68	1312022.46	Картометрический метод	1.00	—
949	416865.07	1312019.42	Картометрический метод	1.00	—
950	416873.81	1312016.38	Картометрический метод	1.00	—
951	416888.80	1312013.35	Картометрический метод	1.00	—
952	416903.16	1312010.31	Картометрический метод	1.00	—
953	416920.95	1312005.25	Картометрический метод	1.00	—
954	416938.96	1311999.17	Картометрический метод	1.00	—
955	416949.99	1311994.11	Картометрический метод	1.00	—
956	416960.61	1311993.10	Картометрический метод	1.00	—
957	416977.68	1311989.05	Картометрический метод	1.00	—
958	416999.95	1311983.99	Картометрический метод	1.00	—
959	417024.09	1311977.92	Картометрический метод	1.00	—
960	417039.50	1311972.86	Картометрический метод	1.00	—
961	417066.87	1311966.78	Картометрический метод	1.00	—
962	417085.50	1311962.73	Картометрический метод	1.00	—
963	417091.85	1311960.71	Картометрический метод	1.00	—
964	417095.59	1311961.72	Картометрический метод	1.00	—
965	417112.97	1311959.70	Картометрический метод	1.00	—
966	417131.81	1311958.68	Картометрический метод	1.00	—
967	417152.21	1311957.67	Картометрический метод	1.00	—
968	417172.30	1311957.67	Картометрический метод	1.00	—
969	417187.91	1311958.68	Картометрический метод	1.00	—

1	2	3	4	5	6
970	417198.73	1311960.71	Картометрический метод	1.00	—
971	417212.89	1311963.74	Картометрический метод	1.00	—
972	417222.46	1311967.79	Картометрический метод	1.00	—
973	417233.08	1311974.88	Картометрический метод	1.00	—
974	417251.50	1311986.01	Картометрический метод	1.00	—
975	417268.36	1311996.14	Картометрический метод	1.00	—
976	417282.62	1312004.24	Картометрический метод	1.00	—
977	417295.52	1312011.32	Картометрический метод	1.00	—
978	417314.98	1312024.48	Картометрический метод	1.00	—
979	417326.64	1312029.54	Картометрический метод	1.00	—
980	417342.04	1312033.59	Картометрический метод	1.00	—
981	417364.73	1312034.60	Картометрический метод	1.00	—
982	417391.79	1312033.59	Картометрический метод	1.00	—
983	417434.77	1312026.51	Картометрический метод	1.00	—
984	417466.31	1312020.43	Картометрический метод	1.00	—
985	417494.51	1312010.31	Картометрический метод	1.00	—
986	417504.30	1312006.26	Картометрический метод	1.00	—
987	417523.97	1312003.22	Картометрический метод	1.00	—
988	417534.27	1312002.21	Картометрический метод	1.00	—
989	417548.94	1312001.20	Картометрический метод	1.00	—
990	417558.83	1311999.17	Картометрический метод	1.00	—
991	417577.46	1311997.15	Картометрический метод	1.00	—
992	417589.12	1311998.16	Картометрический метод	1.00	—
993	417606.29	1312000.19	Картометрический метод	1.00	—
994	417622.00	1312002.21	Картометрический метод	1.00	—



1	2	3	4	5	6
995	417637.20	1312002.21	Картометрический метод	1.00	—
996	417651.77	1312004.24	Картометрический метод	1.00	—
997	417659.47	1312004.24	Картометрический метод	1.00	—
998	417665.82	1312002.21	Картометрический метод	1.00	—
999	417682.26	1312000.19	Картометрический метод	1.00	—
1000	417705.37	1312001.20	Картометрический метод	1.00	—
1001	417718.48	1312001.20	Картометрический метод	1.00	—
1002	417730.76	1312003.22	Картометрический метод	1.00	—
1003	417737.74	1312002.21	Картометрический метод	1.00	—
483	417741.17	1312001.20	Картометрический метод	1.00	—
Участок 5					
1004	415763.20	1314910.08	Картометрический метод	1.00	—
1005	415792.97	1314927.22	Картометрический метод	1.00	—
1006	415829.96	1314963.75	Картометрический метод	1.00	—
1007	415859.73	1314984.95	Картометрический метод	1.00	—
1008	415871.91	1314977.74	Картометрический метод	1.00	—
1009	415948.14	1315024.65	Картометрический метод	1.00	—
1010	415983.32	1315059.38	Картометрический метод	1.00	—
1011	416017.15	1315091.40	Картометрический метод	1.00	—
1012	416046.92	1315082.83	Картометрический метод	1.00	—
1013	416085.71	1315069.75	Картометрический метод	1.00	—
1014	416131.72	1315079.68	Картометрический метод	1.00	—
1015	416194.42	1315100.43	Картометрический метод	1.00	—
1016	416220.58	1315100.88	Картометрический метод	1.00	—
1017	416247.64	1315101.33	Картометрический метод	1.00	—

1	2	3	4	5	6
1018	416274.71	1315122.08	Картометрический метод	1.00	–
1019	416302.67	1315150.94	Картометрический метод	1.00	–
1020	416324.78	1315179.81	Картометрический метод	1.00	–
1021	416344.62	1315235.29	Картометрический метод	1.00	–
1022	416356.35	1315285.81	Картометрический метод	1.00	–
1023	416371.69	1315319.64	Картометрический метод	1.00	–
1024	416409.12	1315332.27	Картометрический метод	1.00	–
1025	416436.64	1315319.19	Картометрический метод	1.00	–
1026	416487.61	1315347.16	Картометрический метод	1.00	–
1027	416528.20	1315413.91	Картометрический метод	1.00	–
1028	416529.11	1315541.56	Картометрический метод	1.00	–
1029	416524.90	1315583.89	Картометрический метод	1.00	–
1030	416526.18	1315586.84	Картометрический метод	1.00	–
1031	416526.71	1315588.06	Картометрический метод	1.00	–
1032	416527.94	1315590.95	Картометрический метод	1.00	–
1033	416507.58	1315599.66	Картометрический метод	1.00	–
1034	416496.21	1315612.58	Картометрический метод	1.00	–
1035	416530.91	1315662.00	Картометрический метод	1.00	–
1036	416599.70	1315749.50	Картометрический метод	1.00	–
1037	416632.63	1315767.55	Картометрический метод	1.00	–
1038	416724.64	1315843.78	Картометрический метод	1.00	–
1039	416766.59	1315881.66	Картометрический метод	1.00	–
1040	416762.53	1315959.70	Картометрический метод	1.00	–
1041	416749.45	1316206.43	Картометрический метод	1.00	–
1042	416524.14	1316401.29	Картометрический метод	1.00	–

1	2	3	4	5	6
1043	416421.30	1316422.94	Картометрический метод	1.00	–
1044	416287.79	1316408.50	Картометрический метод	1.00	–
1045	416279.22	1316380.55	Картометрический метод	1.00	–
1046	416256.59	1316380.40	Картометрический метод	1.00	–
1047	416254.75	1316390.91	Картометрический метод	1.00	–
1048	416227.77	1316388.80	Картометрический метод	1.00	–
1049	416133.82	1316394.54	Картометрический метод	1.00	–
1050	416092.63	1316395.86	Картометрический метод	1.00	–
1051	416086.11	1316394.33	Картометрический метод	1.00	–
1052	416062.56	1316380.58	Картометрический метод	1.00	–
1053	416054.64	1316374.84	Картометрический метод	1.00	–
1054	416015.41	1316340.93	Картометрический метод	1.00	–
1055	416004.02	1316331.45	Картометрический метод	1.00	–
1056	415991.13	1316316.28	Картометрический метод	1.00	–
1057	415956.20	1316294.05	Картометрический метод	1.00	–
1058	415952.05	1316283.04	Картометрический метод	1.00	–
1059	415954.71	1316260.34	Картометрический метод	1.00	–
1060	415979.48	1316151.30	Картометрический метод	1.00	–
1061	415980.71	1316121.35	Картометрический метод	1.00	–
1062	415976.90	1316105.22	Картометрический метод	1.00	–
1063	415966.92	1316077.63	Картометрический метод	1.00	–
1064	415931.22	1316002.54	Картометрический метод	1.00	–
1065	415918.71	1315957.20	Картометрический метод	1.00	–
1066	415920.10	1315948.84	Картометрический метод	1.00	–
1067	415921.46	1315927.54	Картометрический метод	1.00	–

1	2	3	4	5	6
1068	415921.72	1315911.52	Картометрический метод	1.00	—
1069	415919.90	1315900.58	Картометрический метод	1.00	—
1070	415918.61	1315888.53	Картометрический метод	1.00	—
1071	415909.29	1315859.04	Картометрический метод	1.00	—
1072	415897.29	1315838.20	Картометрический метод	1.00	—
1073	415885.35	1315826.57	Картометрический метод	1.00	—
1074	415866.58	1315819.03	Картометрический метод	1.00	—
1075	415854.73	1315815.60	Картометрический метод	1.00	—
1076	415826.90	1315809.08	Картометрический метод	1.00	—
1077	415760.72	1315798.22	Картометрический метод	1.00	—
1078	415733.68	1315782.40	Картометрический метод	1.00	—
1079	415680.35	1315735.03	Картометрический метод	1.00	—
1080	415671.75	1315722.55	Картометрический метод	1.00	—
1081	415667.19	1315695.98	Картометрический метод	1.00	—
1082	415669.69	1315640.62	Картометрический метод	1.00	—
1083	415673.43	1315601.11	Картометрический метод	1.00	—
1084	415702.61	1315485.41	Картометрический метод	1.00	—
1085	415772.78	1315277.34	Картометрический метод	1.00	—
1086	415824.11	1315134.26	Картометрический метод	1.00	—
1087	415826.37	1315121.87	Картометрический метод	1.00	—
1088	415824.28	1315095.49	Картометрический метод	1.00	—
1089	415822.17	1315084.61	Картометрический метод	1.00	—
1090	415811.94	1315075.45	Картометрический метод	1.00	—
1091	415803.76	1315069.88	Картометрический метод	1.00	—
1092	415790.28	1315063.57	Картометрический метод	1.00	—

1	2	3	4	5	6
1093	415774.98	1315062.28	Картометрический метод	1.00	—
1094	415753.92	1315064.37	Картометрический метод	1.00	—
1095	415739.68	1315066.22	Картометрический метод	1.00	—
1096	415717.87	1315071.87	Картометрический метод	1.00	—
1097	415660.50	1315113.66	Картометрический метод	1.00	—
1098	415640.75	1315117.57	Картометрический метод	1.00	—
1099	415602.21	1315117.08	Картометрический метод	1.00	—
1100	415611.20	1315109.45	Картометрический метод	1.00	—
1101	415683.82	1314942.55	Картометрический метод	1.00	—
1004	415763.20	1314910.08	Картометрический метод	1.00	—
Участок 6					
1102	414213.23	1313528.73	Картометрический метод	1.00	—
1103	414223.95	1313543.92	Картометрический метод	1.00	—
1104	414219.79	1313545.94	Картометрический метод	1.00	—
1105	414200.74	1313546.95	Картометрический метод	1.00	—
1106	414171.91	1313556.06	Картометрический метод	1.00	—
1107	414146.62	1313563.15	Картометрический метод	1.00	—
1108	414129.03	1313563.15	Картометрический метод	1.00	—
1109	414106.34	1313563.15	Картометрический метод	1.00	—
1110	414121.99	1313599.73	Картометрический метод	1.00	—
1111	414113.60	1313675.37	Картометрический метод	1.00	—
1112	414142.51	1313680.68	Картометрический метод	1.00	—
1113	414142.04	1313793.16	Картометрический метод	1.00	—
1114	414163.67	1313791.89	Картометрический метод	1.00	—
1115	414175.79	1313803.34	Картометрический метод	1.00	—

1	2	3	4	5	6
1116	414276.79	1313833.81	Картометрический метод	1.00	—
1117	414284.60	1313843.45	Картометрический метод	1.00	—
1118	414330.37	1313896.42	Картометрический метод	1.00	—
1119	414344.58	1313927.77	Картометрический метод	1.00	—
1120	414359.54	1313933.23	Картометрический метод	1.00	—
1121	414366.46	1313939.70	Картометрический метод	1.00	—
1122	414415.90	1314051.37	Картометрический метод	1.00	—
1123	414448.22	1314094.79	Картометрический метод	1.00	—
1124	414478.21	1314142.91	Картометрический метод	1.00	—
1125	414471.22	1314163.11	Картометрический метод	1.00	—
1126	414481.70	1314197.30	Картометрический метод	1.00	—
1127	414507.50	1314243.33	Картометрический метод	1.00	—
1128	414538.88	1314276.11	Картометрический метод	1.00	—
1129	414531.33	1314313.30	Картометрический метод	1.00	—
1130	414546.56	1314341.38	Картометрический метод	1.00	—
1131	414585.61	1314329.11	Картометрический метод	1.00	—
1132	414619.08	1314336.78	Картометрический метод	1.00	—
1133	414651.16	1314332.59	Картометрический метод	1.00	—
1134	414688.12	1314359.09	Картометрический метод	1.00	—
1135	414703.47	1314386.99	Картометрический метод	1.00	—
1136	414736.24	1314428.83	Картометрический метод	1.00	—
1137	414769.72	1314444.87	Картометрический метод	1.00	—
1138	414796.22	1314481.83	Картометрический метод	1.00	—
1139	414787.15	1314497.87	Картометрический метод	1.00	—
1140	414773.65	1314505.19	Картометрический метод	1.00	—

1	2	3	4	5	6
1141	414770.14	1314497.91	Картометрический метод	1.00	–
1142	414760.64	1314483.61	Картометрический метод	1.00	–
1143	414744.87	1314476.27	Картометрический метод	1.00	–
1144	414720.69	1314470.57	Картометрический метод	1.00	–
1145	414717.72	1314472.54	Картометрический метод	1.00	–
1146	414712.72	1314477.65	Картометрический метод	1.00	–
1147	414711.54	1314480.68	Картометрический метод	1.00	–
1148	414710.31	1314490.79	Картометрический метод	1.00	–
1149	414709.24	1314493.31	Картометрический метод	1.00	–
1150	414710.93	1314498.25	Картометрический метод	1.00	–
1151	414717.91	1314509.17	Картометрический метод	1.00	–
1152	414728.40	1314517.95	Картометрический метод	1.00	–
1153	414728.76	1314522.45	Картометрический метод	1.00	–
1154	414729.97	1314524.52	Картометрический метод	1.00	–
1155	414723.98	1314538.32	Картометрический метод	1.00	–
1156	414720.25	1314553.45	Картометрический метод	1.00	–
1157	414717.65	1314568.33	Картометрический метод	1.00	–
1158	414715.31	1314587.25	Картометрический метод	1.00	–
1159	414703.99	1314599.65	Картометрический метод	1.00	–
1160	414664.28	1314642.97	Картометрический метод	1.00	–
1161	414664.27	1314642.99	Картометрический метод	1.00	–
1162	414641.78	1314667.51	Картометрический метод	1.00	–
1163	414659.66	1314682.67	Картометрический метод	1.00	–
1164	414730.03	1314767.06	Картометрический метод	1.00	–
1165	414672.48	1314917.00	Картометрический метод	1.00	–

1	2	3	4	5	6
1166	414734.65	1314938.38	Картометрический метод	1.00	—
1167	414816.55	1314831.98	Картометрический метод	1.00	—
1168	414903.29	1314788.68	Картометрический метод	1.00	—
1169	414935.28	1314790.76	Картометрический метод	1.00	—
1170	414970.81	1314812.04	Картометрический метод	1.00	—
1171	414983.64	1314785.66	Картометрический метод	1.00	—
1172	415006.81	1314636.58	Картометрический метод	1.00	—
1173	415019.78	1314613.08	Картометрический метод	1.00	—
1174	415020.65	1314610.21	Картометрический метод	1.00	—
1175	415022.11	1314610.23	Картометрический метод	1.00	—
1176	415027.39	1314610.31	Картометрический метод	1.00	—
1177	415052.10	1314622.58	Картометрический метод	1.00	—
1178	415082.30	1314644.72	Картометрический метод	1.00	—
1179	415151.76	1314699.82	Картометрический метод	1.00	—
1180	415159.97	1314706.33	Картометрический метод	1.00	—
1181	415173.45	1314717.86	Картометрический метод	1.00	—
1182	415189.22	1314731.34	Картометрический метод	1.00	—
1183	415216.73	1314746.14	Картометрический метод	1.00	—
1184	415237.02	1314757.84	Картометрический метод	1.00	—
1185	415248.72	1314764.58	Картометрический метод	1.00	—
1186	415370.74	1314816.43	Картометрический метод	1.00	—
1187	415453.25	1314852.82	Картометрический метод	1.00	—
1188	415514.84	1314882.31	Картометрический метод	1.00	—
1189	415528.56	1314892.74	Картометрический метод	1.00	—
1190	415539.83	1314903.56	Картометрический метод	1.00	—



1	2	3	4	5	6
1191	415580.27	1314955.03	Картометрический метод	1.00	—
1192	415588.11	1314967.76	Картометрический метод	1.00	—
1193	415590.37	1314972.13	Картометрический метод	1.00	—
1194	415593.00	1314981.36	Картометрический метод	1.00	—
1195	415596.15	1314998.81	Картометрический метод	1.00	—
1196	415595.66	1315015.39	Картометрический метод	1.00	—
1197	415591.85	1315030.06	Картометрический метод	1.00	—
1198	415586.74	1315039.99	Картометрический метод	1.00	—
1199	415546.09	1315087.57	Картометрический метод	1.00	—
1200	415528.94	1315106.58	Картометрический метод	1.00	—
1201	415531.67	1315121.67	Картометрический метод	1.00	—
1202	415551.46	1315122.65	Картометрический метод	1.00	—
1203	415566.47	1315128.24	Картометрический метод	1.00	—
1204	415582.98	1315128.00	Картометрический метод	1.00	—
1205	415634.21	1315134.07	Картометрический метод	1.00	—
1206	415652.30	1315134.66	Картометрический метод	1.00	—
1207	415669.00	1315128.77	Картометрический метод	1.00	—
1208	415718.67	1315090.13	Картометрический метод	1.00	—
1209	415731.93	1315084.24	Картометрический метод	1.00	—
1210	415743.38	1315081.17	Картометрический метод	1.00	—
1211	415755.88	1315079.64	Картометрический метод	1.00	—
1212	415776.50	1315077.61	Картометрический метод	1.00	—
1213	415788.93	1315078.91	Картометрический метод	1.00	—
1214	415796.97	1315083.70	Картометрический метод	1.00	—
1215	415802.97	1315090.07	Картометрический метод	1.00	—

1	2	3	4	5	6
1216	415810.07	1315103.17	Картометрический метод	1.00	—
1217	415810.61	1315114.64	Картометрический метод	1.00	—
1218	415809.50	1315125.76	Картометрический метод	1.00	—
1219	415804.41	1315145.74	Картометрический метод	1.00	—
1220	415775.33	1315220.59	Картометрический метод	1.00	—
1221	415707.90	1315414.44	Картометрический метод	1.00	—
1222	415687.58	1315480.62	Картометрический метод	1.00	—
1223	415659.83	1315587.07	Картометрический метод	1.00	—
1224	415653.02	1315696.02	Картометрический метод	1.00	—
1225	415653.57	1315723.63	Картометрический метод	1.00	—
1226	415668.61	1315746.59	Картометрический метод	1.00	—
1227	415732.42	1315801.84	Картометрический метод	1.00	—
1228	415763.01	1315815.14	Картометрический метод	1.00	—
1229	415853.31	1315829.36	Картометрический метод	1.00	—
1230	415873.35	1315836.27	Картометрический метод	1.00	—
1231	415885.84	1315846.90	Картометрический метод	1.00	—
1232	415896.15	1315864.17	Картометрический метод	1.00	—
1233	415901.38	1315877.74	Картометрический метод	1.00	—
1234	415906.33	1315902.19	Картометрический метод	1.00	—
1235	415906.74	1315912.27	Картометрический метод	1.00	—
1236	415906.46	1315927.28	Картометрический метод	1.00	—
1237	415905.13	1315947.88	Картометрический метод	1.00	—
1238	415919.53	1316006.38	Картометрический метод	1.00	—
1239	415781.25	1316090.51	Картометрический метод	1.00	—
1240	415392.43	1316145.54	Картометрический метод	1.00	—

1	2	3	4	5	6
1241	415359.05	1316117.57	Картометрический метод	1.00	—
1242	415331.99	1316119.37	Картометрический метод	1.00	—
1243	415305.83	1316057.13	Картометрический метод	1.00	—
1244	415262.52	1316002.10	Картометрический метод	1.00	—
1245	415183.14	1315975.03	Картометрический метод	1.00	—
1246	415132.62	1315970.52	Картометрический метод	1.00	—
1247	415072.18	1315958.80	Картометрический метод	1.00	—
1248	415026.17	1315954.29	Картометрический метод	1.00	—
1249	414995.50	1315890.23	Картометрический метод	1.00	—
1250	414944.07	1315792.81	Картометрический метод	1.00	—
1251	414927.78	1315719.01	Картометрический метод	1.00	—
1252	414924.12	1315721.01	Картометрический метод	1.00	—
1253	414857.53	1315749.40	Картометрический метод	1.00	—
1254	414833.81	1315757.00	Картометрический метод	1.00	—
1255	414812.92	1315765.54	Картометрический метод	1.00	—
1256	414791.05	1315777.88	Картометрический метод	1.00	—
1257	414669.94	1315788.94	Картометрический метод	1.00	—
1258	414649.16	1315776.94	Картометрический метод	1.00	—
1259	414622.57	1315759.86	Картометрический метод	1.00	—
1260	414595.98	1315750.37	Картометрический метод	1.00	—
1261	414558.95	1315757.00	Картометрический метод	1.00	—
1262	414506.28	1315771.27	Картометрический метод	1.00	—
1263	414479.69	1315784.55	Картометрический метод	1.00	—
1264	414421.99	1315814.43	Картометрический метод	1.00	—
1265	414234.56	1315823.93	Картометрический метод	1.00	—

1	2	3	4	5	6
1266	414258.76	1315788.72	Картометрический метод	1.00	—
1267	414288.62	1315691.37	Картометрический метод	1.00	—
1268	414279.68	1315663.99	Картометрический метод	1.00	—
1269	414240.93	1315650.36	Картометрический метод	1.00	—
1270	414225.31	1315686.39	Картометрический метод	1.00	—
1271	414185.70	1315700.57	Картометрический метод	1.00	—
1272	414159.92	1315736.21	Картометрический метод	1.00	—
1273	414114.22	1315778.94	Картометрический метод	1.00	—
1274	413959.62	1315851.35	Картометрический метод	1.00	—
1275	413922.19	1315892.47	Картометрический метод	1.00	—
1276	413887.76	1316023.05	Картометрический метод	1.00	—
1277	413887.73	1316091.62	Картометрический метод	1.00	—
1278	413899.89	1316200.57	Картометрический метод	1.00	—
1279	413843.54	1316566.48	Картометрический метод	1.00	—
1280	413822.28	1316619.35	Картометрический метод	1.00	—
1281	413772.37	1316649.86	Картометрический метод	1.00	—
1282	413738.50	1316691.90	Картометрический метод	1.00	—
1283	413726.21	1316780.17	Картометрический метод	1.00	—
1284	413653.87	1316849.62	Картометрический метод	1.00	—
1285	413666.03	1316878.61	Картометрический метод	1.00	—
1286	413722.17	1316910.64	Картометрический метод	1.00	—
1287	413765.90	1316973.69	Картометрический метод	1.00	—
1288	413750.57	1317072.02	Картометрический метод	1.00	—
1289	413728.91	1317150.50	Картометрический метод	1.00	—
1290	413692.83	1317211.85	Картометрический метод	1.00	—

1	2	3	4	5	6
1291	413550.29	1317280.41	Картометрический метод	1.00	–
1292	413490.75	1317307.47	Картометрический метод	1.00	–
1293	413361.75	1317374.23	Картометрический метод	1.00	–
1294	413197.56	1317452.71	Картометрический метод	1.00	–
1295	413106.45	1317496.02	Картометрический метод	1.00	–
1296	412983.76	1317508.64	Картометрический метод	1.00	–
1297	412824.99	1317499.62	Картометрический метод	1.00	–
1298	412756.42	1317505.04	Картометрический метод	1.00	–
1299	412608.93	1317519.47	Картометрический метод	1.00	–
1300	412520.52	1317585.33	Картометрический метод	1.00	–
1301	412475.41	1317649.38	Картометрический метод	1.00	–
1302	412401.44	1317693.58	Картометрический метод	1.00	–
1303	412304.91	1317777.48	Картометрический метод	1.00	–
1304	412276.95	1317727.86	Картометрический метод	1.00	–
1305	412253.49	1317654.79	Картометрический метод	1.00	–
1306	412253.49	1317583.52	Картометрический метод	1.00	–
1307	412252.09	1317519.91	Картометрический метод	1.00	–
1308	412248.35	1317476.26	Картометрический метод	1.00	–
1309	412240.23	1317468.74	Картометрический метод	1.00	–
1310	412211.61	1317453.03	Картометрический метод	1.00	–
1311	412168.19	1317458.95	Картометрический метод	1.00	–
1312	412172.69	1317433.05	Картометрический метод	1.00	–
1313	412162.31	1317371.74	Картометрический метод	1.00	–
1314	412144.25	1317301.55	Картометрический метод	1.00	–
1315	412108.11	1317231.06	Картометрический метод	1.00	–

1	2	3	4	5	6
1316	412089.16	1317184.85	Картометрический метод	1.00	—
1317	412070.20	1317153.46	Картометрический метод	1.00	—
1318	412005.64	1317095.41	Картометрический метод	1.00	—
1319	411967.13	1317049.20	Картометрический метод	1.00	—
1320	411974.83	1317021.36	Картометрический метод	1.00	—
1321	411950.15	1316978.80	Картометрический метод	1.00	—
1322	411935.56	1316959.08	Картометрический метод	1.00	—
1323	411936.40	1316955.12	Картометрический метод	1.00	—
1324	411949.18	1316883.61	Картометрический метод	1.00	—
1325	411967.83	1316853.68	Картометрический метод	1.00	—
1326	412025.66	1316795.34	Картометрический метод	1.00	—
1327	412081.36	1316809.14	Картометрический метод	1.00	—
1328	412096.63	1316814.80	Картометрический метод	1.00	—
1329	412099.84	1316805.11	Картометрический метод	1.00	—
1330	412101.43	1316800.33	Картометрический метод	1.00	—
1331	412094.20	1316797.54	Картометрический метод	1.00	—
1332	412088.75	1316795.48	Картометрический метод	1.00	—
1333	412090.94	1316789.81	Картометрический метод	1.00	—
1334	412078.51	1316785.28	Картометрический метод	1.00	—
1335	412044.11	1316771.31	Картометрический метод	1.00	—
1336	412053.52	1316756.29	Картометрический метод	1.00	—
1337	412045.53	1316749.92	Картометрический метод	1.00	—
1338	412056.56	1316733.29	Картометрический метод	1.00	—
1339	412072.60	1316700.63	Картометрический метод	1.00	—
1340	412065.89	1316687.13	Картометрический метод	1.00	—

1	2	3	4	5	6
1341	412063.80	1316685.95	Картометрический метод	1.00	—
1342	412061.12	1316685.15	Картометрический метод	1.00	—
1343	412058.74	1316685.34	Картометрический метод	1.00	—
1344	412056.96	1316686.61	Картометрический метод	1.00	—
1345	412055.58	1316688.83	Картометрический метод	1.00	—
1346	412055.02	1316691.08	Картометрический метод	1.00	—
1347	412055.64	1316693.02	Картометрический метод	1.00	—
1348	412056.84	1316694.56	Картометрический метод	1.00	—
1349	412024.51	1316743.29	Картометрический метод	1.00	—
1350	412016.17	1316740.04	Картометрический метод	1.00	—
1351	412007.81	1316750.02	Картометрический метод	1.00	—
1352	411994.41	1316751.54	Картометрический метод	1.00	—
1353	411970.52	1316760.73	Картометрический метод	1.00	—
1354	411968.17	1316771.73	Картометрический метод	1.00	—
1355	411842.86	1316883.50	Картометрический метод	1.00	—
1356	411839.17	1316879.20	Картометрический метод	1.00	—
1357	411831.94	1316885.41	Картометрический метод	1.00	—
1358	411801.98	1316867.94	Картометрический метод	1.00	—
1359	411742.15	1316800.94	Картометрический метод	1.00	—
1360	411605.25	1316677.33	Картометрический метод	1.00	—
1361	411603.51	1316676.20	Картометрический метод	1.00	—
1362	411602.23	1316674.61	Картометрический метод	1.00	—
1363	411587.65	1316661.44	Картометрический метод	1.00	—
1364	411581.34	1316668.07	Картометрический метод	1.00	—
1365	411577.92	1316671.77	Картометрический метод	1.00	—

1	2	3	4	5	6
1366	411501.93	1316602.77	Картометрический метод	1.00	—
1367	411489.94	1316593.15	Картометрический метод	1.00	—
1368	411420.39	1316601.47	Картометрический метод	1.00	—
1369	411370.49	1316597.59	Картометрический метод	1.00	—
1370	411315.66	1316593.33	Картометрический метод	1.00	—
1371	411318.10	1316544.67	Картометрический метод	1.00	—
1372	411330.96	1316531.98	Картометрический метод	1.00	—
1373	411315.10	1316521.88	Картометрический метод	1.00	—
1374	411317.14	1316511.92	Картометрический метод	1.00	—
1375	411317.14	1316501.05	Картометрический метод	1.00	—
1376	411317.14	1316500.80	Картометрический метод	1.00	—
1377	411317.13	1316500.79	Картометрический метод	1.00	—
1378	411317.14	1316500.78	Картометрический метод	1.00	—
1379	411317.20	1316495.87	Картометрический метод	1.00	—
1380	411344.21	1316469.02	Картометрический метод	1.00	—
1381	411383.16	1316422.53	Картометрический метод	1.00	—
1382	411410.69	1316394.99	Картометрический метод	1.00	—
1383	411441.07	1316359.87	Картометрический метод	1.00	—
1384	411486.97	1316297.57	Картометрический метод	1.00	—
1385	411494.47	1316286.18	Картометрический метод	1.00	—
1386	411511.23	1316263.91	Картометрический метод	1.00	—
1387	411514.43	1316260.29	Картометрический метод	1.00	—
1388	411516.80	1316257.07	Картометрический метод	1.00	—
1389	411535.13	1316235.63	Картометрический метод	1.00	—
1390	411609.09	1316149.07	Картометрический метод	1.00	—



1	2	3	4	5	6
1391	411620.24	1316140.65	Картометрический метод	1.00	—
1392	411621.13	1316142.44	Картометрический метод	1.00	—
1393	411622.38	1316141.43	Картометрический метод	1.00	—
1394	411621.51	1316139.69	Картометрический метод	1.00	—
1395	411653.86	1316115.25	Картометрический метод	1.00	—
1396	411655.27	1316114.10	Картометрический метод	1.00	—
1397	411672.86	1316098.91	Картометрический метод	1.00	—
1398	411685.65	1316089.41	Картометрический метод	1.00	—
1399	411781.49	1316008.32	Картометрический метод	1.00	—
1400	411785.47	1316003.76	Картометрический метод	1.00	—
1401	411795.98	1315992.62	Картометрический метод	1.00	—
1402	411805.97	1315981.49	Картометрический метод	1.00	—
1403	411819.19	1315972.38	Картометрический метод	1.00	—
1404	411841.15	1315957.19	Картометрический метод	1.00	—
1405	411844.74	1315954.80	Картометрический метод	1.00	—
1406	411863.06	1315939.29	Картометрический метод	1.00	—
1407	411915.08	1315892.64	Картометрический метод	1.00	—
1408	411923.47	1315883.30	Картометрический метод	1.00	—
1409	411945.95	1315857.99	Картометрический метод	1.00	—
1410	411953.55	1315846.85	Картометрический метод	1.00	—
1411	411962.40	1315841.79	Картометрический метод	1.00	—
1412	411998.41	1315815.47	Картометрический метод	1.00	—
1413	412012.98	1315802.31	Картометрический метод	1.00	—
1414	412029.81	1315788.28	Картометрический метод	1.00	—
1415	412070.45	1315750.77	Картометрический метод	1.00	—

1	2	3	4	5	6
1416	412081.35	1315738.54	Картометрический метод	1.00	—
1417	412101.34	1315719.31	Картометрический метод	1.00	—
1418	412124.13	1315696.02	Картометрический метод	1.00	—
1419	412149.73	1315673.75	Картометрический метод	1.00	—
1420	412169.71	1315658.57	Картометрический метод	1.00	—
1421	412173.23	1315655.81	Картометрический метод	1.00	—
1422	412216.74	1315613.62	Картометрический метод	1.00	—
1423	412222.38	1315605.93	Картометрический метод	1.00	—
1424	412237.77	1315593.23	Картометрический метод	1.00	—
1425	412296.01	1315536.76	Картометрический метод	1.00	—
1426	412421.33	1315468.38	Картометрический метод	1.00	—
1427	412527.65	1315388.65	Картометрический метод	1.00	—
1428	412708.85	1315270.81	Картометрический метод	1.00	—
1429	412821.82	1315163.52	Картометрический метод	1.00	—
1430	412827.75	1315155.33	Картометрический метод	1.00	—
1431	412849.38	1315123.57	Картометрический метод	1.00	—
1432	412855.05	1315110.93	Картометрический метод	1.00	—
1433	412862.23	1315099.79	Картометрический метод	1.00	—
1434	412873.68	1315084.61	Картометрический метод	1.00	—
1435	412883.98	1315067.40	Картометрический метод	1.00	—
1436	412896.89	1315045.13	Картометрический метод	1.00	—
1437	412908.75	1315025.89	Картометрический метод	1.00	—
1438	412918.53	1315007.67	Картометрический метод	1.00	—
1439	412923.52	1315000.20	Картометрический метод	1.00	—
1440	412936.70	1314976.49	Картометрический метод	1.00	—

1	2	3	4	5	6
1441	412948.48	1314958.53	Картометрический метод	1.00	–
1442	412959.44	1314940.86	Картометрический метод	1.00	–
1443	412972.76	1314920.62	Картометрический метод	1.00	–
1444	412975.49	1314917.34	Картометрический метод	1.00	–
1445	413012.63	1314860.69	Картометрический метод	1.00	–
1446	413018.94	1314850.97	Картометрический метод	1.00	–
1447	413025.63	1314838.62	Картометрический метод	1.00	–
1448	413033.43	1314828.50	Картометрический метод	1.00	–
1449	413045.30	1314810.28	Картометрический метод	1.00	–
1450	413045.63	1314809.92	Картометрический метод	1.00	–
1451	413086.69	1314746.74	Картометрический метод	1.00	–
1452	413159.56	1314611.11	Картометрический метод	1.00	–
1453	413160.89	1314609.38	Картометрический метод	1.00	–
1454	413167.90	1314593.65	Картометрический метод	1.00	–
1455	413183.82	1314573.41	Картометрический метод	1.00	–
1456	413196.94	1314562.27	Картометрический метод	1.00	–
1457	413199.23	1314560.37	Картометрический метод	1.00	–
1458	413223.40	1314531.80	Картометрический метод	1.00	–
1459	413227.43	1314521.78	Картометрический метод	1.00	–
1460	413227.43	1314513.68	Картометрический метод	1.00	–
1461	413228.68	1314503.56	Картометрический метод	1.00	–
1462	413237.32	1314485.34	Картометрический метод	1.00	–
1463	413251.78	1314472.18	Картометрический метод	1.00	–
1464	413263.65	1314465.09	Картометрический метод	1.00	–
1465	413270.52	1314463.44	Картометрический метод	1.00	–

1	2	3	4	5	6
1466	413293.41	1314452.27	Картометрический метод	1.00	–
1467	413293.93	1314451.93	Картометрический метод	1.00	–
1468	413300.91	1314444.85	Картометрический метод	1.00	–
1469	413304.20	1314441.50	Картометрический метод	1.00	–
1470	413313.01	1314428.46	Картометрический метод	1.00	–
1471	413314.02	1314426.62	Картометрический метод	1.00	–
1472	413324.01	1314410.43	Картометрический метод	1.00	–
1473	413334.11	1314396.26	Картометрический метод	1.00	–
1474	413340.66	1314387.15	Картометрический метод	1.00	–
1475	413351.70	1314371.96	Картометрический метод	1.00	–
1476	413352.83	1314370.72	Картометрический метод	1.00	–
1477	413373.18	1314341.47	Картометрический метод	1.00	–
1478	413389.33	1314297.81	Картометрический метод	1.00	–
1479	413393.39	1314277.82	Картометрический метод	1.00	–
1480	413394.89	1314267.70	Картометрический метод	1.00	–
1481	413397.94	1314255.37	Картометрический метод	1.00	–
1482	413399.75	1314246.48	Картометрический метод	1.00	–
1483	413400.86	1314239.00	Картометрический метод	1.00	–
1484	413404.55	1314174.39	Картометрический метод	1.00	–
1485	413407.56	1314160.46	Картометрический метод	1.00	–
1486	413409.04	1314147.23	Картометрический метод	1.00	–
1487	413413.31	1314132.05	Картометрический метод	1.00	–
1488	413421.01	1314110.79	Картометрический метод	1.00	–
1489	413428.71	1314069.29	Картометрический метод	1.00	–
1490	413432.25	1314025.76	Картометрический метод	1.00	–

1	2	3	4	5	6
1491	413436.31	1313995.39	Картометрический метод	1.00	–
1492	413443.28	1313974.13	Картометрический метод	1.00	–
1493	413449.53	1313955.91	Картометрический метод	1.00	–
1494	413457.96	1313938.70	Картометрический метод	1.00	–
1495	413479.29	1313903.28	Картометрический метод	1.00	–
1496	413494.49	1313879.99	Картометрический метод	1.00	–
1497	413507.81	1313871.89	Картометрический метод	1.00	–
1498	413518.63	1313865.82	Картометрический метод	1.00	–
1499	413526.44	1313857.72	Картометрический метод	1.00	–
1500	413535.69	1313849.71	Картометрический метод	1.00	–
1501	413536.08	1313849.32	Картометрический метод	1.00	–
1502	413544.23	1313840.51	Картометрический метод	1.00	–
1503	413557.14	1313825.33	Картометрический метод	1.00	–
1504	413567.34	1313816.22	Картометрический метод	1.00	–
1505	413576.39	1313804.07	Картометрический метод	1.00	–
1506	413585.76	1313789.90	Картометрический метод	1.00	–
1507	413599.50	1313769.65	Картометрический метод	1.00	–
1508	413607.10	1313758.52	Картометрический метод	1.00	–
1509	413612.61	1313754.47	Картометрический метод	1.00	–
1510	413623.06	1313748.00	Картометрический метод	1.00	–
1511	413625.24	1313745.25	Картометрический метод	1.00	–
1512	413652.75	1313728.17	Картометрический метод	1.00	–
1513	413671.59	1313716.39	Картометрический метод	1.00	–
1514	413675.89	1313708.92	Картометрический метод	1.00	–
1515	413684.75	1313697.38	Картометрический метод	1.00	–

1	2	3	4	5	6
1516	413685.06	1313696.82	Картометрический метод	1.00	—
1517	413699.29	1313660.77	Картометрический метод	1.00	—
1518	413699.31	1313660.74	Картометрический метод	1.00	—
1519	413699.41	1313660.33	Картометрический метод	1.00	—
1520	413706.49	1313648.18	Картометрический метод	1.00	—
1521	413713.67	1313635.02	Картометрический метод	1.00	—
1522	413722.93	1313619.84	Картометрический метод	1.00	—
1523	413729.61	1313610.84	Картометрический метод	1.00	—
1524	413743.44	1313588.62	Картометрический метод	1.00	—
1525	413753.19	1313580.33	Картометрический метод	1.00	—
1526	413757.69	1313576.31	Картометрический метод	1.00	—
1527	413759.52	1313574.96	Картометрический метод	1.00	—
1528	413762.44	1313572.48	Картометрический метод	1.00	—
1529	413764.40	1313571.36	Картометрический метод	1.00	—
1530	413779.65	1313560.11	Картометрический метод	1.00	—
1531	413785.79	1313556.06	Картометрический метод	1.00	—
1532	413795.06	1313553.03	Картометрический метод	1.00	—
1533	413797.70	1313552.33	Картометрический метод	1.00	—
1534	413822.22	1313538.31	Картометрический метод	1.00	—
1535	413862.72	1313533.08	Картометрический метод	1.00	—
1536	413873.01	1313530.76	Картометрический метод	1.00	—
1537	413887.89	1313528.73	Картометрический метод	1.00	—
1538	413904.65	1313525.69	Картометрический метод	1.00	—
1539	413916.82	1313521.65	Картометрический метод	1.00	—
1540	413925.15	1313521.65	Картометрический метод	1.00	—

1	2	3	4	5	6
1541	413934.10	1313523.67	Картометрический метод	1.00	–
1542	413946.90	1313529.74	Картометрический метод	1.00	–
1543	413959.91	1313535.82	Картометрический метод	1.00	–
1544	413963.64	1313536.48	Картометрический метод	1.00	–
1545	413994.21	1313539.84	Картометрический метод	1.00	–
1546	414015.07	1313538.85	Картометрический метод	1.00	–
1547	414042.03	1313537.84	Картометрический метод	1.00	–
1548	414044.02	1313537.84	Картометрический метод	1.00	–
1549	414054.95	1313536.92	Картометрический метод	1.00	–
1550	414065.50	1313536.91	Картометрический метод	1.00	–
1551	414067.28	1313537.28	Картометрический метод	1.00	–
1552	414074.39	1313536.83	Картометрический метод	1.00	–
1553	414079.29	1313542.90	Картометрический метод	1.00	–
1554	414086.05	1313546.95	Картометрический метод	1.00	–
1555	414102.70	1313547.96	Картометрический метод	1.00	–
1556	414134.13	1313546.95	Картометрический метод	1.00	–
1557	414144.23	1313546.95	Картометрический метод	1.00	–
1558	414155.47	1313545.94	Картометрический метод	1.00	–
1559	414169.31	1313543.92	Картометрический метод	1.00	–
1560	414182.84	1313539.87	Картометрический метод	1.00	–
1561	414190.23	1313537.84	Картометрический метод	1.00	–
1562	414194.08	1313536.83	Картометрический метод	1.00	–
1563	414207.71	1313530.76	Картометрический метод	1.00	–
1102	414213.23	1313528.73	Картометрический метод	1.00	–
–	–	–	–	–	–

1	2	3	4	5	6
1564	414346.81	1315628.72	Картометрический метод	1.00	–
1565	414311.82	1315656.98	Картометрический метод	1.00	–
1566	414280.29	1315624.63	Картометрический метод	1.00	–
1567	414246.94	1315582.15	Картометрический метод	1.00	–
1568	414247.33	1315565.58	Картометрический метод	1.00	–
1569	414251.55	1315534.27	Картометрический метод	1.00	–
1570	414279.09	1315533.08	Картометрический метод	1.00	–
1571	414276.60	1315566.20	Картометрический метод	1.00	–
1564	414346.81	1315628.72	Картометрический метод	1.00	–
Участок 7					
1572	415647.73	1316592.99	Картометрический метод	1.00	–
1573	415587.29	1316779.73	Картометрический метод	1.00	–
1574	415515.12	1316950.23	Картометрический метод	1.00	–
1575	415332.89	1317205.53	Картометрический метод	1.00	–
1576	415244.48	1317319.20	Картометрический метод	1.00	–
1577	414977.00	1317694.48	Картометрический метод	1.00	–
1578	414728.02	1318031.88	Картометрический метод	1.00	–
1579	414479.03	1318111.26	Картометрический метод	1.00	–
1580	414397.84	1318334.99	Картометрический метод	1.00	–
1581	414419.49	1318555.11	Картометрический метод	1.00	–
1582	414374.38	1318596.61	Картометрический метод	1.00	–
1583	414300.41	1318574.96	Картометрический метод	1.00	–
1584	414213.81	1318547.89	Картометрический метод	1.00	–
1585	414105.55	1318519.02	Картометрический метод	1.00	–
1586	414020.75	1318528.04	Картометрический метод	1.00	–



1	2	3	4	5	6
1587	413899.87	1318549.70	Картометрический метод	1.00	—
1588	413813.26	1318560.52	Картометрический метод	1.00	—
1589	413778.98	1318569.54	Картометрический метод	1.00	—
1590	413701.40	1318553.30	Картометрический метод	1.00	—
1591	413668.92	1318491.96	Картометрический метод	1.00	—
1592	413625.62	1318439.64	Картометрический метод	1.00	—
1593	413612.99	1318380.10	Картометрический метод	1.00	—
1594	413834.91	1318187.04	Картометрический метод	1.00	—
1595	413970.23	1318022.86	Картометрический метод	1.00	—
1596	413903.48	1318003.01	Картометрический метод	1.00	—
1597	413818.68	1318024.66	Картометрический метод	1.00	—
1598	413708.62	1318123.89	Картометрический метод	1.00	—
1599	413605.77	1318178.02	Картометрический метод	1.00	—
1600	413495.72	1318241.17	Картометрический метод	1.00	—
1601	413428.96	1318264.62	Картометрический метод	1.00	—
1602	413378.44	1318239.37	Картометрический метод	1.00	—
1603	413308.07	1318224.93	Картометрический метод	1.00	—
1604	413273.14	1318209.24	Картометрический метод	1.00	—
1605	413259.43	1318190.56	Картометрический метод	1.00	—
1606	413228.69	1318170.80	Картометрический метод	1.00	—
1607	413219.80	1318153.94	Картометрический метод	1.00	—
1608	413217.20	1318141.98	Картометрический метод	1.00	—
1609	413194.94	1318131.27	Картометрический метод	1.00	—
1610	413154.93	1318112.47	Картометрический метод	1.00	—

1	2	3	4	5	6
1611	413146.63	1318062.17	Картометрический метод	1.00	—
1612	413138.47	1317992.18	Картометрический метод	1.00	—
1613	413106.00	1317815.37	Картометрический метод	1.00	—
1614	413080.74	1317723.35	Картометрический метод	1.00	—
1615	413089.76	1317593.44	Картометрический метод	1.00	—
1616	413109.61	1317542.93	Картометрический метод	1.00	—
1617	413241.32	1317486.99	Картометрический метод	1.00	—
1618	413349.57	1317429.26	Картометрический метод	1.00	—
1619	413454.22	1317369.72	Картометрический метод	1.00	—
1620	413589.54	1317306.57	Картометрический метод	1.00	—
1621	413706.81	1317254.25	Картометрический метод	1.00	—
1622	413784.39	1317187.49	Картометрический метод	1.00	—
1623	413804.24	1317077.43	Картометрический метод	1.00	—
1624	413831.31	1316999.85	Картометрический метод	1.00	—
1625	413887.24	1316936.70	Картометрический метод	1.00	—
1626	414000.92	1316796.83	Картометрический метод	1.00	—
1627	414032.69	1316745.37	Картометрический метод	1.00	—
1628	414050.79	1316659.89	Картометрический метод	1.00	—
1629	414003.87	1316526.40	Картометрический метод	1.00	—
1630	413997.12	1316440.43	Картометрический метод	1.00	—
1631	414006.25	1316383.55	Картометрический метод	1.00	—
1632	414055.74	1316321.88	Картометрический метод	1.00	—
1633	414090.69	1316230.54	Картометрический метод	1.00	—
1634	414152.46	1315993.08	Картометрический метод	1.00	—

1	2	3	4	5	6
1635	414231.85	1315973.23	Картометрический метод	1.00	—
1636	414363.56	1315908.28	Картометрический метод	1.00	—
1637	414489.86	1315848.74	Картометрический метод	1.00	—
1638	414605.33	1315836.11	Картометрический метод	1.00	—
1639	414740.65	1315852.35	Картометрический метод	1.00	—
1640	414825.45	1315825.28	Картометрический метод	1.00	—
1641	414874.16	1315854.15	Картометрический метод	1.00	—
1642	414921.07	1315958.80	Картометрический метод	1.00	—
1643	415018.50	1316034.57	Картометрический метод	1.00	—
1644	415110.52	1316058.03	Картометрический метод	1.00	—
1645	415184.49	1316050.81	Картометрический метод	1.00	—
1646	415233.21	1316090.51	Картометрический метод	1.00	—
1647	415276.51	1316187.94	Картометрический метод	1.00	—
1648	415327.03	1316220.41	Картометрический метод	1.00	—
1649	415395.59	1316296.19	Картометрический метод	1.00	—
1650	415447.91	1316359.34	Картометрический метод	1.00	—
1651	415521.89	1316458.57	Картометрический метод	1.00	—
1652	415590.45	1316491.05	Картометрический метод	1.00	—
1572	415647.73	1316592.99	Картометрический метод	1.00	—


3. Сведения о характерных точках части (частей) границы объекта

Обозначение характерных точек части границы	Координаты, м		Метод определения координат характерной точки	Средняя квадратическая погрешность положения характерной точки ( $M_t$ ), м	Описание обозначения точки на местности (при наличии)
	X	Y			

## Раздел 3

Сведения о местоположении измененных (уточненных) границ объекта					
1. Система координат: –					
2. Сведения о характерных точках границ объекта					
Обозначение характерных точек границ	Существующие координаты, м	Измененные координаты, м	Метод определения координат характерной точки	Средняя квадратическая погрешность положения характерной точки (M), м	Описание обозначения точки на местности (при наличии)
–					
3. Сведения о характерных точках части (частей) границы объекта					
–					

Первый заместитель министра  
природных ресурсов  
Краснодарского края



А.С. Каинов

Приложение 3

УТВЕРЖДЕНЫ  
 постановлением Губернатора  
 Краснодарского края  
 от 23.12.2024 № 957

**ГРАНИЦЫ**  
**особо охраняемой природной территории**  
**регионального значения памятника природы**  
**«Щель Церковная»**

**ГРАФИЧЕСКОЕ ОПИСАНИЕ**  
 местоположения границ особо охраняемой природной  
 территории регионального значения памятника природы  
 «Щель Церковная»

(наименование объекта, местоположение границ которого описано (далее – объект))

Раздел 1

Сведения об объекте		
№ п/п	Характеристики объекта	Описание характеристик
1	2	3
1	Местоположение объекта	Краснодарский край, муниципальное образование городской округ город-курорт Геленджик Краснодарского края
2	Площадь объекта +/- величина погрешности определения площади (P+/- Дельта P)	5376846 кв. м ± 4859 кв. м

Раздел 2

Сведения о местоположении границ объекта					
1. Система координат: МСК-23, зона 1					
2. Сведения о характерных точках границ объекта					
Обозначение характерных точек границ	Координаты, м		Метод определения координат характерной точки	Средняя квадратическая погрешность положения характерной точки (M <sub>t</sub> ), м	Описание обозначения точки на местности (при наличии)
	X	Y			
1	2	3	4	5	6
1	421812.62	1314152.02	Картометрический метод	1.00	–
2	421938.99	1314185.22	Картометрический метод	1.00	–

1	2	3	4	5	6
3	422341.54	1314366.96	Картометрический метод	1.00	—
4	422515.00	1314950.53	Картометрический метод	1.00	—
5	422204.81	1315012.83	Картометрический метод	1.00	—
6	422106.19	1315156.52	Картометрический метод	1.00	—
7	422281.37	1315306.53	Картометрический метод	1.00	—
8	422552.48	1315460.87	Картометрический метод	1.00	—
9	422622.60	1315562.65	Картометрический метод	1.00	—
10	422644.29	1315733.48	Картометрический метод	1.00	—
11	422445.41	1315745.74	Картометрический метод	1.00	—
12	422058.67	1316051.05	Картометрический метод	1.00	—
13	422035.70	1316279.18	Картометрический метод	1.00	—
14	421979.87	1316357.29	Картометрический метод	1.00	—
15	421942.05	1316530.22	Картометрический метод	1.00	—
16	421930.57	1316686.95	Картометрический метод	1.00	—
17	422069.78	1316891.83	Картометрический метод	1.00	—
18	421976.93	1317126.27	Картометрический метод	1.00	—
19	421921.45	1317344.54	Картометрический метод	1.00	—
20	421861.51	1317565.60	Картометрический метод	1.00	—
21	421633.49	1317568.56	Картометрический метод	1.00	—
22	421509.66	1317601.78	Картометрический метод	1.00	—
23	421429.45	1317644.97	Картометрический метод	1.00	—
24	421249.60	1317599.92	Картометрический метод	1.00	—
25	421004.46	1317172.30	Картометрический метод	1.00	—
26	421053.21	1316738.54	Картометрический метод	1.00	—
27	420493.56	1316371.02	Картометрический метод	1.00	—

1	2	3	4	5	6
28	420170.43	1315828.03	Картометрический метод	1.00	—
29	420036.52	1315449.24	Картометрический метод	1.00	—
30	420073.07	1315272.62	Картометрический метод	1.00	—
31	420214.02	1315036.25	Картометрический метод	1.00	—
32	420347.11	1314928.57	Картометрический метод	1.00	—
33	420509.97	1314827.72	Картометрический метод	1.00	—
34	420626.47	1314665.07	Картометрический метод	1.00	—
35	420871.63	1314342.23	Картометрический метод	1.00	—
36	420794.01	1313975.50	Картометрический метод	1.00	—
37	420611.97	1313706.48	Картометрический метод	1.00	—
38	420604.20	1313595.66	Картометрический метод	1.00	—
39	421199.10	1313841.95	Картометрический метод	1.00	—
40	421289.09	1313934.05	Картометрический метод	1.00	—
41	421625.23	1314161.00	Картометрический метод	1.00	—
42	421551.71	1314549.72	Картометрический метод	1.00	—
43	421539.59	1314654.80	Картометрический метод	1.00	—
44	421557.42	1314726.99	Картометрический метод	1.00	—
45	421577.53	1314765.32	Картометрический метод	1.00	—
46	421517.62	1314841.21	Картометрический метод	1.00	—
47	421521.34	1314918.38	Картометрический метод	1.00	—
48	421578.62	1314914.64	Картометрический метод	1.00	—
49	421595.33	1315154.90	Картометрический метод	1.00	—
50	421567.67	1315324.37	Картометрический метод	1.00	—
51	421435.44	1315334.75	Картометрический метод	1.00	—
52	421436.97	1315376.86	Картометрический метод	1.00	—

1	2	3	4	5	6
53	421484.57	1315401.82	Картометрический метод	1.00	—
54	421518.05	1315410.88	Картометрический метод	1.00	—
55	421650.29	1315417.05	Картометрический метод	1.00	—
56	421743.56	1315506.03	Картометрический метод	1.00	—
57	421765.59	1315524.74	Картометрический метод	1.00	—
58	421849.14	1315541.05	Картометрический метод	1.00	—
59	421852.47	1315455.41	Картометрический метод	1.00	—
60	421784.78	1315382.92	Картометрический метод	1.00	—
61	421845.01	1315281.17	Картометрический метод	1.00	—
62	421898.33	1315184.04	Картометрический метод	1.00	—
63	421886.25	1315124.35	Картометрический метод	1.00	—
64	421899.87	1315061.58	Картометрический метод	1.00	—
65	421897.33	1314987.60	Картометрический метод	1.00	—
66	422017.31	1314971.03	Картометрический метод	1.00	—
67	421954.96	1314886.30	Картометрический метод	1.00	—
68	421858.52	1314847.37	Картометрический метод	1.00	—
69	421840.80	1314840.82	Картометрический метод	1.00	—
70	421815.72	1314756.17	Картометрический метод	1.00	—
71	421792.28	1314697.84	Картометрический метод	1.00	—
72	421716.62	1314690.79	Картометрический метод	1.00	—
73	421674.87	1314661.95	Картометрический метод	1.00	—
74	421763.79	1314505.25	Картометрический метод	1.00	—
75	421787.15	1314335.56	Картометрический метод	1.00	—
1	421812.62	1314152.02	Картометрический метод	1.00	—




1	2	3	4	5	6
3. Сведения о характерных точках части (частей) границы объекта					
Обозначение характерных точек части границы	Координаты, м		Метод определения координат характерной точки	Средняя квадратическая погрешность положения характерной точки ( $M_i$ ), м	Описание обозначения точки на местности (при наличии)
	X	Y			
—					

## Раздел 3

Сведения о местоположении измененных (уточненных) границ объекта					
1. Система координат: —					
2. Сведения о характерных точках границ объекта					
Обозначение характерных точек границ	Существующие координаты, м	Измененные координаты, м	Метод определения координат характерной точки	Средняя квадратическая погрешность положения характерной точки ( $M_i$ ), м	Описание обозначения точки на местности (при наличии)
—					
3. Сведения о характерных точках части (частей) границы объекта					
—					

Первый заместитель министра  
природных ресурсов  
Краснодарского края



А.С. Каинов

## Приложение 4

### УТВЕРЖДЕНЫ

постановлением Губернатора

Краснодарского края

от 23.12.2024 № 957

### РЕЖИМЫ

#### **особой охраны особо охраняемых природных территорий регионального значения памятников природы «Баркова дача», «Джанхотский бор сосны пицундской», «Щель Церковная»**

1. Памятники природы «Баркова дача», «Джанхотский бор сосны пицундской», «Щель Церковная» являются особо охраняемыми природными территориями (далее – ООПТ) регионального значения и находятся в ведении уполномоченного органа исполнительной власти Краснодарского края в области охраны окружающей среды (далее – уполномоченный орган).

2. Памятники природы расположены на территории муниципального образования городской округ город-курорт Геленджик Краснодарского края.

Площадь памятника природы «Баркова дача» составляет 100,5516 га.

Площадь памятника природы «Джанхотский бор сосны пицундской» составляет 2102,3759 га.

Площадь памятника природы «Щель Церковная» составляет 537,6846 га.

3. Режимы особой охраны на территории памятников природы «Баркова дача», «Джанхотский бор сосны пицундской», «Щель Церковная» установлены в соответствии с материалами «Проект материалов, обосновывающих создание особо охраняемых природных территорий регионального значения, расположенных в муниципальном образовании город-курорт Геленджик памятников природы «Щель Церковная», «Баркова дача», «Джанхотский бор сосны пицундской», прибрежного природного комплекса «Южно-Геленджикский», получившими положительное заключение № 8 экспертной комиссии государственной экологической экспертизы, утвержденное приказом министерства природных ресурсов Краснодарского края от 31 октября 2023 г. № 24-ЭК.

4. На территории памятников природы запрещается деятельность, влекущая за собой изменение исторически сложившегося природного ландшафта, снижение или уничтожение экологических, эстетических и рекреационных качеств ООПТ, нарушение режима содержания объектов культурного наследия.

5. На территории памятников природы «Баркова дача» и «Щель Церковная» запрещено:

1) строительство и реконструкция объектов капитального строительства, а также предоставление земельных участков под эти цели;

- 2) размещение некапитальных строений, сооружений, за исключением природоохранной, охотничьей и рекреационной инфраструктуры при наличии согласования с уполномоченным органом;
- 3) заготовка и сбор недревесных лесных ресурсов, заготовка пищевых лесных ресурсов и сбор лекарственных растений в промышленных и коммерческих целях;
- 4) создание объектов размещения отходов производства и потребления, радиоактивных отходов, химических, взрывчатых, токсичных, отравляющих и ядовитых веществ;
- 5) накопление отходов производства и потребления вне специально оборудованных мест, согласованных с уполномоченным органом;
- 6) ведение сельского хозяйства, за исключением сенокосения и пчеловодства;
- 7) геологическая разведка и добыча полезных ископаемых, а также выполнение иных связанных с использованием недрами работ;
- 8) спортивная и любительская охота на пернатую дичь в период с 1 марта по 20 июня, промысловая охота;
- 9) уничтожение либо повреждение воспроизводственных и защитных участков (гнезд, дупел, нор и других жилищ и убежищ) среды обитания диких животных, кроме случаев, предусмотренных законодательством Российской Федерации и Краснодарского края;
- 10) добыча и иное изъятие из природной среды объектов животного и растительного мира, занесенных в Красную книгу Российской Федерации и Краснодарского края, а также их дериватов без разрешений, предусмотренных законодательством Российской Федерации и Краснодарского края;
- 11) интродукция и акклиматизация объектов животного и растительного мира, за исключением случаев, связанных с необходимостью борьбы с вредными организмами, осуществляемой по согласованию с уполномоченным органом;
- 12) сжигание растительности, разведение костров вне обустроенных мест для разведения костра;
- 13) организация палаточных лагерей, установка отдельных палаток, за исключением установки палаток и лагерей научных работников, специалистов научных организаций, действующих по согласованию с уполномоченным органом, а также размещения таких объектов, предусмотренных проектами освоения лесов в соответствии с договорами аренды лесных участков, заключенных до момента утверждения настоящего Режима;
- 14) размещение кемпингов, за исключением их размещения в рамках проекта освоения лесов в соответствии с договорами аренды лесных участков, заключенных до момента утверждения настоящего Режима;
- 15) устройство спортивных площадок и установка спортивного оборудования, прокладка, обустройство и маркировка спортивных трасс, прокладка и обустройство туристских маршрутов и экологических троп без согласования с уполномоченным органом;
- 16) проведение спортивных, зрелищных и иных мероприятий без

согласования с уполномоченным органом;

17) размещение рекламных и информационных знаков и щитов, аншлагов, стендов, указателей, шлагбаумов, экспозиционных, экскурсионных и иных объектов, не связанных с функционированием ООПТ, лесохозяйственной и охотхозяйственной деятельностью, деятельностью в области водных отношений, обозначением линейных объектов;

18) все виды рубок, за исключением санитарных и рубок ухода за лесными насаждениями;

19) проведение санитарных рубок и рубок ухода за лесными насаждениями в гнездовой период с 1 апреля по 1 июля, а также проведение санитарных рубок без обеспечения сохранности старовозрастных, фаутных, сухостойных и валежных деревьев в количестве не менее 5 экземпляров каждой группы на 1 га;

20) осуществление мероприятий по охране объектов животного мира и среды их обитания (в том числе компенсационных мероприятий) в границах памятника природы без согласования с уполномоченным органом;

21) осуществление видов хозяйственной или иной деятельности, не предусмотренных пунктом 5 настоящего Режима и способных оказать воздействие на объекты животного мира и среду их обитания, без согласования с уполномоченным органом и без проведения мероприятий по охране объектов животного мира и среды их обитания;

22) самовольная посадка деревьев и кустарников, а также действия граждан и должностных лиц, направленные на обустройство памятника природы;

23) создание площадок с твердым и иным покрытием без согласования с уполномоченным органом;

24) проезд и стоянка транспортных средств за пределами дорог общего пользования, за исключением транспортных средств уполномоченного органа и подведомственных ему государственных учреждений, транспортных средств государственных органов, специализированных служб, организаций и иных лиц, осуществляющих охрану, при исполнении ими своих полномочий или трудовых (должностных) обязанностей либо лиц, осуществляющих в установленном порядке контрольные (надзорные) мероприятия, контрольные (надзорные) действия в рамках регионального государственного экологического контроля (надзора), лиц, осуществляющих научно-исследовательскую и мониторинговую деятельность и действующих по согласованию с уполномоченным органом, правообладателей земельных и лесных участков, охотпользователей;

25) мойка, ремонт, заправка топливом моторных транспортных средств;

26) виды экстремального туризма, связанные с поездками на транспортных средствах повышенной проходимости;

27) проведение археологических полевых работ (разведок, раскопок, наблюдений) без полученного в установленном законодательством порядке разрешения (открытого листа) и соблюдения условий, предусмотренных разрешением (открытым листом), а также без согласования с уполномоченным органом;

28) изменение целевого назначения земельных участков, находящихся в границах памятника природы, за исключением случаев, предусмотренных федеральными законами;

29) иное рекреационное использование территории, не предусмотренное пунктом 5 настоящего Режима, без согласования с уполномоченным органом.

6. На территории памятника природы «Джанхотский бор сосны пицундской» запрещено:

1) строительство объектов капитального строительства, за исключением строительства и реконструкции линейных объектов, осуществляемых в соответствии с проектом, согласованным уполномоченным органом, и при реализации природоохранных мероприятий по снижению негативного воздействия работ на природные объекты и комплексы, согласованных с уполномоченным органом;

2) размещение некапитальных строений, сооружений без согласования с уполномоченным органом;

3) предоставление земельных участков для индивидуального жилищного строительства, садоводства и огородничества;

4) мойка, ремонт, заправка топливом моторных транспортных средств;

5) виды экстремального туризма, связанные с поездками на транспортных средствах повышенной проходимости;

6) заготовка и сбор недревесных лесных ресурсов, заготовка пищевых лесных ресурсов и сбор лекарственных растений в промышленных и коммерческих целях;

7) создание объектов размещения отходов производства и потребления, радиоактивных отходов, химических, взрывчатых, токсичных, отравляющих и ядовитых веществ;

8) накопление отходов производства и потребления вне специально оборудованных мест, согласованных с уполномоченным органом;

9) ведение сельского хозяйства, за исключением пчеловодства, сенокосения, выпаса сельскохозяйственных животных гражданами;

10) загрязнение поверхностных и подземных вод неочищенными сточными и дренажными водами, а также организация фильтруемых септиков;

11) засорение и захламление территории памятника природы, в том числе загрязнение почвы;

12) геологическая разведка и добыча полезных ископаемых (кроме питьевых ресурсов), а также выполнение иных связанных с использованием недр работ;

13) спортивная и любительская охота на пернатую дичь в период с 1 марта по 20 июня, промысловая охота;

14) уничтожение либо повреждение воспроизводственных и защитных участков (гнезд, дупел, нор и других жилищ и убежищ) среды обитания диких животных, кроме случаев, предусмотренных законодательством Российской Федерации и Краснодарского края;

15) добыча и иное изъятие из природной среды объектов животного и

растительного мира, занесенных в Красную книгу Российской Федерации и (или) Красную книгу Краснодарского края, без разрешений, предусмотренных законодательством Российской Федерации и Краснодарского края;

16) сбор ботанических, минералогических, зоологических коллекций и палеонтологических объектов без согласования с уполномоченным органом;

17) интродукция и акклиматизация объектов животного и растительного мира, за исключением случаев, связанных с необходимостью борьбы с вредными организмами, осуществляемой по согласованию с уполномоченным органом;

18) осуществление авиационных мер по борьбе с вредителями и болезнями растений, кроме случаев отсутствия возможности применения наземной техники при возникновении массовых эпидемий или иных естественных природных явлений, связанных со вспышками численности вредителей;

19) сжигание растительности, разведение костров вне обустроенных мест для разведения костра, осуществление весенних палов;

20) организация палаточных лагерей, установка отдельных палаток, за исключением установки палаток и лагерей научных работников, специалистов научных организаций, действующих по согласованию с уполномоченным органом, а также размещения таких объектов, предусмотренных проектами освоения лесов в соответствии с договорами аренды лесных участков, заключенных до момента утверждения настоящего Режима;

21) устройство спортивных площадок и установка спортивного оборудования, прокладка, обустройство и маркировка спортивных трасс, прокладка и обустройство туристских маршрутов и экологических троп без согласования с уполномоченным органом;

22) проведение спортивных, зрелищных и иных мероприятий без согласования с уполномоченным органом;

23) размещение рекламных и информационных знаков и щитов, аншлагов, стендов, указателей, шлагбаумов, экспозиционных, экскурсионных и иных объектов, не связанных с функционированием ООПТ, лесохозяйственной и охотхозяйственной деятельностью, деятельностью в области водных отношений, обозначением линейных объектов;

24) все виды рубок, за исключением санитарных рубок, рубок ухода за лесными насаждениями, рубок для строительства линейных объектов, а также связанных с ограничением распространения адвентивных видов растений, осуществляемых по согласованию с уполномоченным органом и при соблюдении условий, предусмотренных подпунктом 25 пункта 6 настоящего Режима;

25) проведение санитарных рубок и рубок ухода за лесными насаждениями в гнездовой период с 1 апреля по 1 июля, а также проведение санитарных рубок без обеспечения сохранности старовозрастных, фаутных, сухостойных и валежных деревьев в количестве не менее 5 экземпляров каждой группы на 1 га;

26) проведение археологических полевых работ (разведок, раскопок,

наблюдений) без полученного в установленном законодательством порядке разрешения (открытого листа) и соблюдения условий, предусмотренных разрешением (открытым листом), а также без согласования с уполномоченным органом;

27) перепрофилирование сложившихся к моменту утверждения настоящего режима особой охраны ООПТ направлений хозяйственной и иной деятельности без согласования с уполномоченным органом;

28) осуществление мероприятий по охране объектов животного мира и среды их обитания (в том числе компенсационных мероприятий) в границах памятника природы без согласования с уполномоченным органом;

29) осуществление видов хозяйственной или иной деятельности, не предусмотренных пунктом 6 настоящего Режимы и способных оказать воздействие на объекты животного мира и среду их обитания, без согласования с уполномоченным органом и без проведения мероприятий по охране объектов животного мира и среды их обитания;

30) самовольная посадка деревьев и кустарников, а также действия граждан и должностных лиц, направленные на обустройство памятника природы;

31) изъятие водных ресурсов из поверхностных водных объектов;

32) размещение отвалов размываемых грунтов;

33) проезд и стоянка транспортных средств за пределами дорог общего пользования, за исключением транспортных средств уполномоченного органа и подведомственных ему государственных учреждений, транспортных средств государственных органов, министерства внутренних дел Российской Федерации и органов внутренних дел, Федеральной службы безопасности Российской Федерации, иных государственных органов по обеспечению безопасности государства и общественной безопасности при реализации ими своих полномочий, а также специализированных служб, организаций и иных лиц, осуществляющих охрану, при исполнении ими своих полномочий или трудовых (должностных) обязанностей либо лиц, осуществляющих в установленном порядке контрольные (надзорные) мероприятия, контрольные (надзорные) действия в рамках регионального государственного экологического контроля (надзора), лиц, осуществляющих научно-исследовательскую и мониторинговую деятельность и действующих по согласованию с уполномоченным органом, правообладателей земельных и лесных участков, охотпользователей;

34) создание площадок с твердым и иным покрытием без согласования с уполномоченным органом;


35) гидромелиоративные и ирригационные работы;

36) иное рекреационное использование территории и (или) иная научная деятельность, не предусмотренные пунктом 6 настоящего Режимы, без согласования с уполномоченным органом.

7. В случае возникновения угрозы либо введения режима чрезвычайной ситуации проведение мероприятий (работ), связанных с предупреждением (ликвидацией последствий) чрезвычайных ситуаций различного характера, производится в соответствии с действующим законодательством в области

защиты населения и территорий от чрезвычайных ситуаций. Информация о планируемых и реализуемых мероприятиях (работах), а также о причиненном вреде направляется в уполномоченный орган соответствующими лицами, органами государственной власти, органами местного самоуправления, осуществляющими такие мероприятия (работы).

Первый заместитель министра  
природных ресурсов  
Краснодарского края



А.С. Каинов