



АДМИНИСТРАЦИЯ КРАСНОДАРСКОГО КРАЯ

ПРИКАЗ

от 23.05.2018

г. Краснодар

№ 127-КК

**Об утверждении границы территории выявленного
объекта культурного наследия
«Курганная группа «Глубокий 1», Новокубанский район, 1,975 км к
востоко-юго-востоку от пересечения ул. Армавирской и ул. Школьной
пос. Глубокий (азимут 98,5°) и 1,765 км к югу от въезда в г. Армавир с
автодороги Р-217 «Кавказ» (азимут 179°)**

В соответствии с пунктами 3, 5 статьи 3.1 Федерального закона от 25 июня 2002 года № 73-ФЗ «Об объектах культурного наследия (памятниках истории и культуры) народов Российской Федерации», пунктом 29 части 2 статьи 5 Закона Краснодарского края от 23 июля 2015 года № 3223-КЗ «Об объектах культурного наследия (памятниках истории и культуры) народов Российской Федерации», пунктом 3.9.8 Положения об управлении государственной охраны объектов культурного наследия администрации Краснодарского края, утвержденного постановлением главы администрации (губернатора) Краснодарского края от 8 декабря 2016 года № 1000, п р и к а з ы в а ю:

1. Утвердить:

1) схему границы территории выявленного объекта культурного наследия «Курганная группа «Глубокий 1», Новокубанский район, 1,975 км к востоко-юго-востоку от пересечения ул. Армавирской и ул. Школьной пос. Глубокий (азимут 98,5°) и 1,765 км к югу от въезда в г. Армавир с автодороги Р-217 «Кавказ» (азимут 179°) (приложение № 1);

2) описание границы территории выявленного объекта культурного наследия «Курганная группа «Глубокий 1», Новокубанский район, 1,975 км к востоко-юго-востоку от пересечения ул. Армавирской и ул. Школьной пос. Глубокий (азимут 98,5°) и 1,765 км к югу от въезда в г. Армавир с автодороги Р-217 «Кавказ» (азимут 179°) (приложение № 2);

3) режим использования территории выявленного объекта культурного наследия «Курганная группа «Глубокий 1», Новокубанский район, 1,975 км к востоко-юго-востоку от пересечения ул. Армавирской и ул. Школьной

пос. Глубокий (азимут 98,5°) и 1,765 км к югу от въезда в г. Армавир с автодороги Р-217 «Кавказ» (азимут 179°) (приложение № 3).

2. Отделу правового сопровождения, государственного надзора и учета объектов культурного наследия (Г.И. Калинин) в установленном порядке обеспечить:

1) опубликование настоящего приказа на официальном сайте администрации Краснодарского края в информационно-телекоммуникационной сети «Интернет» (<http://admkrain.krasnodar.ru>) и на «Официальном интернет-портале правовой информации» (www.pravo.gov);

2) направление в семидневный срок со дня принятия настоящего приказа его копии в Управление Министерства юстиции Российской Федерации по Краснодарскому краю;


3) направление в срок, не более чем пять рабочих дней со дня принятия настоящего приказа его копии в Управление Федеральной службы государственной регистрации, кадастра и картографии по Краснодарскому краю;

4) направление в семидневный срок со дня принятия настоящего приказа его копии в администрацию муниципального образования Новокубанский район.

3. Контроль за исполнением настоящего приказа возложить на заместителя начальника управления государственной охраны объектов культурного наследия администрации Краснодарского края Н.Т. Бирюкову.

4. Настоящий приказ вступает в силу на следующий день после его официального опубликования.

Начальник управления
государственной охраны
объектов культурного наследия
администрации Краснодарского края



Р.В. Семихатский

ПРИЛОЖЕНИЕ № 1

УТВЕРЖДЕНО

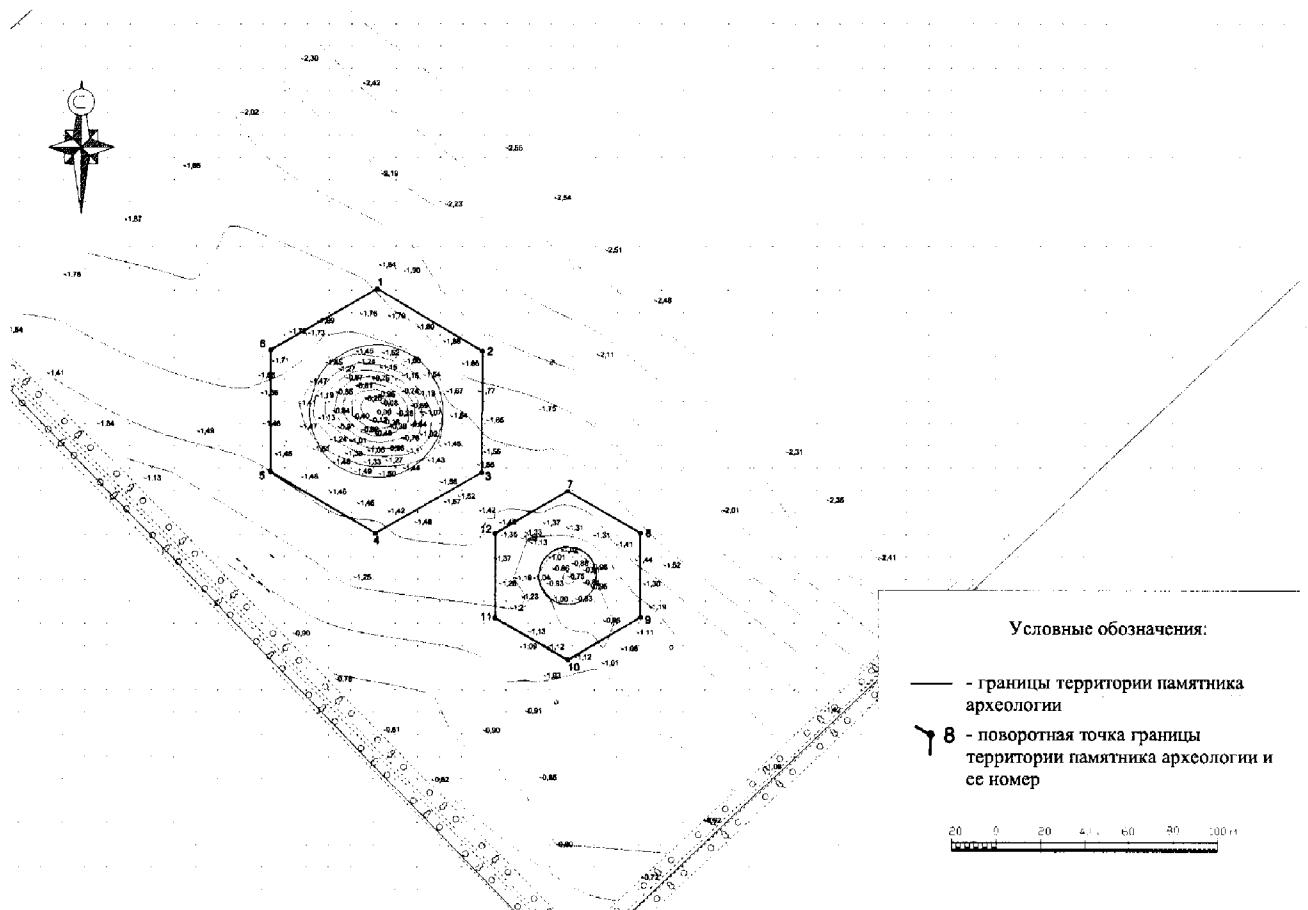
Приказом

администрации Краснодарского края

от «23» 05 2018 г. № 127-КН

СХЕМА

границы территории выявленного объекта культурного наследия
«Курганная группа «Глубокий 1», Новокубанский район, 1,975 км к
востоко-юго-востоку от пересечения ул. Армавирской и ул. Школьной
пос. Глубокий (азимут $98,5^{\circ}$) и 1,765 км к югу от въезда в г. Армавир с
автодороги Р-217 «Кавказ» (азимут 179°)



Ведущий специалист 2 разряда отдела
памятников археологии
управления государственной охраны объектов
культурного наследия администрации
Краснодарского края

А.А. Дьяченко

ПРИЛОЖЕНИЕ № 2

УТВЕРЖДЕНО

Приказом

администрации Краснодарского края

от «23» 05 2018 г. № 127-КН

ОПИСАНИЕ

границы территории выявленного объекта археологического наследия «Курганная группа «Глубокий 1», Новокубанский район, 1,975 км к востоко-юго-востоку от пересечения ул. Армавирской и ул. Школьной пос. Глубокий (азимут 98,5°) и 1,765 км к югу от въезда в г. Армавир с автодороги Р-217 «Кавказ» (азимут 179°)

Курган № 1 «Курганной группы «Глубокий 1»

Сведения о частях границы		
Обозначение части границы		Описание прохождения части границы
от точки	до точки	
1	2	55 м с СЗ на ЮВ по пахотному полю.
2	3	55 м с С на Ю по пахотному полю.
3	4	55 м с СВ на ЮВ по пахотному полю.
4	5	55 м с ЮВ на СЗ по пахотному полю
5	6	55 м с Ю на С по пахотному полю
6	1	55 м с ЮЗ на СВ по пахотному полю

Курган № 2 «Курганной группы «Глубокий 1»

Сведения о частях границы		
Обозначение части границы		Описание прохождения части границы
от точки	до точки	
7	8	38 м с СЗ на ЮВ по пахотному полю.
8	9	38 м с С на Ю по пахотному полю.
9	10	38 м с СВ на ЮВ по пахотному полю.
10	11	38 м с ЮВ на СЗ по пахотному полю
11	12	38 м с Ю на С по пахотному полю
12	7	38 м с ЮЗ на СВ по пахотному полю

Периметр границы территории объекта археологического наследия «Курганная группа «Глубокий 1» составляет 558 м, площадь внутри установленных границ 11619 кв.м

Таблица координат

характерных (поворотных) точек границы территории выявленного объекта культурного наследия «Курганная группа «Глубокий 1», Новокубанский район, 1,975 км к востоко-юго-востоку от пересечения ул. Армавирской и ул. Школьной пос. Глубокий (азимут 98,5°) и 1,765 км к югу от въезда в г. Армавир с автодороги Р-217 «Кавказ» (азимут 179°)

Номер поворотной точки границы территории и ОКН	Координаты точек во Всемирной геодезической системе координат (WGS-84)		Координаты точек в местной системе координат (МСК 23)	
	Северной широты	Восточной долготы	X	Y
1.	44°57'6.18"	41°3'30.62"	468620.72	2306041.64
2.	44°57'5.28"	41°3'32.78"	468592.80	2306089.06
3.	44°57'3.5"	41°3'32.77"	468537.95	2306088.71
4.	44°57'2.62"	41°3'30.58"	468510.74	2306040.92
5.	44°57'3.52"	41°3'28.42"	468538.43	2305993.50
6.	44°57'5.3"	41°3'28.43"	468593.44	2305993.72
1.	44°57'6.18"	41°3'30.62"	468620.72	2306041.64
7.	44°57'3.23"	41°3'34.54"	468529.67	2306127.62
8.	44°57'2.62"	41°3'36.04"	468510.77	2306160.58
9.	44°57'1.38"	41°3'36.05"	468472.78	2306160.69
10.	44°57'0.77"	41°3'34.55"	468453.67	2306127.85
11.	44°57'1.38"	41°3'33.04"	468472.57	2306094.89
12.	44°57'2.61"	41°3'33.04"	468510.68	2306094.83
7.	44°57'3.23"	41°3'34.54"	468529.67	2306127.62


Координаты определены методом спутниковых геодезических измерений.

Тип навигатора: «Garmin Oregon 550»

Погрешность отклонения значения: $\pm 0,3$ метра.

Дата съемки координат: «27» октября 2017 г

Ведущий специалист 2 разряда отдела
памятников археологии
управления государственной охраны объектов
культурного наследия администрации
Краснодарского края



А.А. Дьяченко

ПРИЛОЖЕНИЕ № 3

УТВЕРЖДЕНО

Приказом

администрации Краснодарского края

от «23» 05 2018 г. № 127-КН

Режим использования


территории выявленного объекта культурного наследия «Курганная группа «Глубокий 1», Новокубанский район, 1,975 км к востоко-юго-востоку от пересечения ул. Армавирской и ул. Школьной пос. Глубокий (азимут 98,5°) и 1,765 км к югу от въезда в г. Армавир с автодороги Р-217 «Кавказ» (азимут 179°)

На территории объекта археологического наследия запрещается строительство объектов капитального строительства и увеличение объемно-пространственных характеристик существующих на территории памятника объектов капитального строительства, проведение земляных, строительных, мелиоративных и иных работ, за исключением работ по сохранению объекта культурного наследия или его отдельных элементов, сохранению историко-градостроительной или природной среды объекта культурного наследия.

На территории объекта археологического наследия разрешается ведение хозяйственной деятельности, не противоречащей требованиям обеспечения сохранности объекта культурного наследия и позволяющей обеспечить функционирование объекта культурного наследия в современных условиях.

Особый режим использования земельного участка, в границах которого располагается объект археологического наследия, предусматривает возможность проведения археологических полевых работ в порядке, установленном Федеральным законом от 25 июня 2002 года № 73-ФЗ «Об объектах культурного наследия (памятниках истории и культуры) народов Российской Федерации», земляных, строительных, мелиоративных, хозяйственных работ, работ по использованию лесов и иных работ при условии обеспечения сохранности объекта археологического наследия, а также обеспечения доступа граждан к указанному объекту.

Ведущий специалист 2 разряда отдела
памятников археологии
управления государственной охраны объектов
культурного наследия администрации
Краснодарского края



А.А. Дьяченко