



## АДМИНИСТРАЦИЯ КРАСНОДАРСКОГО КРАЯ

### ПРИКАЗ

от 29.06.2018

г. Краснодар

№ 190-КН

**Об утверждении предмета охраны и границы территории объекта  
культурного наследия регионального значения  
«Бюст В.И. Ленина», 1958 г., Краснодарский край, город-курорт Анапа,  
ул. Таманская, 4**

В соответствии со статьями 3.1, 33 Федерального закона от 25 июня 2002 года № 73-ФЗ «Об объектах культурного наследия (памятниках истории и культуры) народов Российской Федерации», Законом Краснодарского края от 23 июля 2015 года № 3223-КЗ «Об объектах культурного наследия (памятниках истории и культуры) народов Российской Федерации, расположенных на территории Краснодарского края», приказом Министерства культуры Российской Федерации от 4 июня 2015 года № 1745 «Об утверждении требований к составлению проектов границ территорий объектов культурного наследия», приказом Министерства культуры Российской Федерации от 13 января 2016 года № 28 «Об утверждении Порядка определения предмета охраны объекта культурного наследия, включенного в единый государственный реестр объектов культурного наследия (памятников истории и культуры) народов Российской Федерации в соответствии со статьей 64 Федерального закона от 25 июня 2002 г. № 73-ФЗ «Об объектах культурного наследия (памятниках истории и культуры) народов Российской Федерации», постановлением главы администрации (губернатора) Краснодарского края от 8 декабря 2016 года № 1000 «Об управлении государственной охраны объектов культурного наследия администрации Краснодарского края», п р и к а з ы в а ю:

1. Утвердить:

1) предмет охраны объекта культурного наследия регионального значения «Бюст В.И. Ленина», 1958 г., Краснодарский край, город-курорт Анапа, ул. Таманская, 4 (приложение № 1);

2) схему границы территории объекта культурного наследия регионального значения «Бюст В.И. Ленина», 1958 г., Краснодарский край, город-курорт Анапа, ул. Таманская, 4 (приложение № 2);

3) описание границы территории объекта культурного наследия регионального значения «Бюст В.И. Ленина», 1958 г., Краснодарский край, город-курорт Анапа, ул. Таманская, 4 (приложение № 3);

4) режим использования территории объекта культурного наследия регионального значения «Бюст В.И. Ленина», 1958 г., Краснодарский край, город-курорт Анапа, ул. Таманская, 4 (приложение № 4).

2. Отделу правового сопровождения, государственного надзора и учета объектов культурного наследия управления государственной охраны объектов культурного наследия администрации Краснодарского края (Калинин) обеспечить:

1) опубликование настоящего приказа на официальном сайте администрации Краснодарского края в информационно-телекоммуникационной сети «Интернет» (<http://admkrai.krasnodar.ru>) и на «Официальном интернет-портале правовой информации» ([www.pravo.gov.ru](http://www.pravo.gov.ru));

2) направление в семидневный срок со дня принятия настоящего приказа его копии в Управление Министерства юстиции Российской Федерации по Краснодарскому краю;


3) направление в срок, не более чем пять рабочих дней со дня принятия настоящего приказа его копии в Управление Федеральной службы государственной регистрации, кадастра и картографии по Краснодарскому краю;

4) направление в семидневный срок со дня принятия настоящего приказа его копии в администрацию муниципального образования город-курорт Анапа.

3. Контроль за выполнением настоящего приказа возложить на заместителя начальника управления государственной охраны объектов культурного наследия администрации Краснодарского края Н.Т. Бирюкову.

4. Приказ вступает в силу на следующий день после его официального опубликования.

Начальник управления  
государственной охраны  
объектов культурного наследия  
администрации Краснодарского края



Р.В. Семихатский

УТВЕРЖДЕН  
приказом администрации  
Краснодарского края  
от 29.06.2018 № 190-КК

**ПРЕДМЕТ ОХРАНЫ**  
**объекта культурного наследия регионального значения**  
**«Бюст В.И. Ленина», 1958 г., Краснодарский край, город-курорт Анапа,**  
**ул. Таманская, 4**

**а) градостроительные характеристики**

- элемент композиционно-планировочная структуры территории санатория «Малая бухта»;
- расположение в центральной части двора;
- характерные точки визуального восприятия:  
ближние точки: с территории двора, с юга, востока и севера

**б) архитектурные и конструктивные характеристики**

- объемно-пространственная композиция в виде бюста В.И. Ленина, установленного на высоком бетонном постаменте, облицованном розовым гранитом.
- архитектурно-художественное решение:  
композиция динамичная, напоминает факел: высокое основание в виде квадратной в плане колонны;  
бюст В.И. Ленина на фоне развевающегося на ветру знамени, выполнен из серого гранита. Общая высота композиции – около 5 м.

**в) исторически ценные характеристики**

- объект материальной культуры, созданный для увековечения памяти вождя мирового пролетариата XX века, В.И. Ленина

Предмет охраны может быть уточнен на основании комплексных научных исследований в процессе подготовки научно-проектной документации по сохранению объекта культурного наследия.

Начальник отдела памятников  
архитектуры, истории и монументального  
искусства управления государственной  
охраны объектов культурного наследия  
администрации Краснодарского края

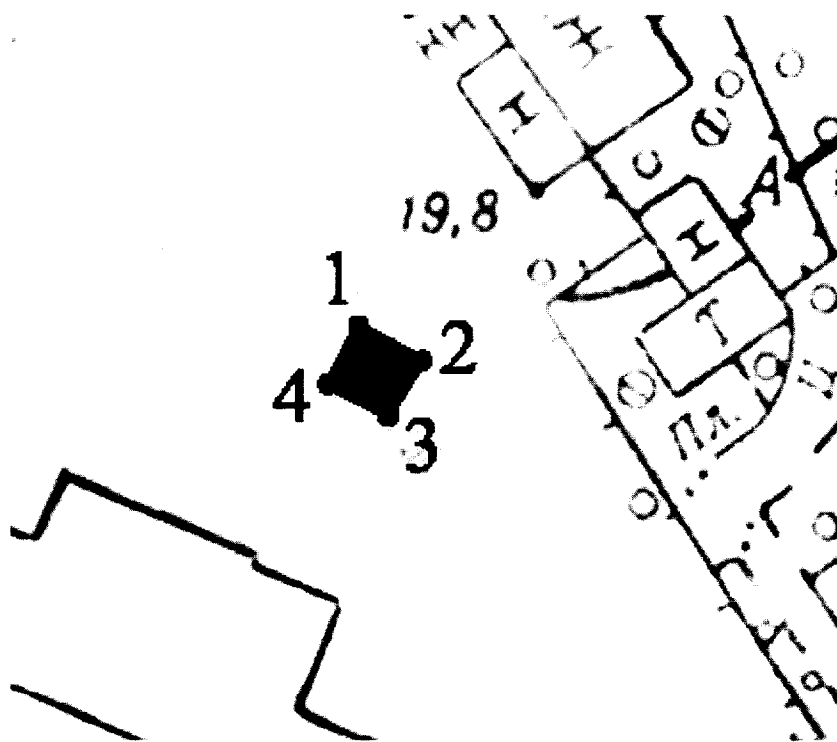


М.Х.Боровая

УТВЕРЖДЕНА  
приказом администрации  
Краснодарского края  
от 29.06.2018 № 190-КН

**СХЕМА**  
**границы территории объекта культурного наследия регионального**  
**значения «Бюст В.И. Ленина», 1958 г., Краснодарский край, город-курорт**  
**Анапа, ул. Таманская, 4**

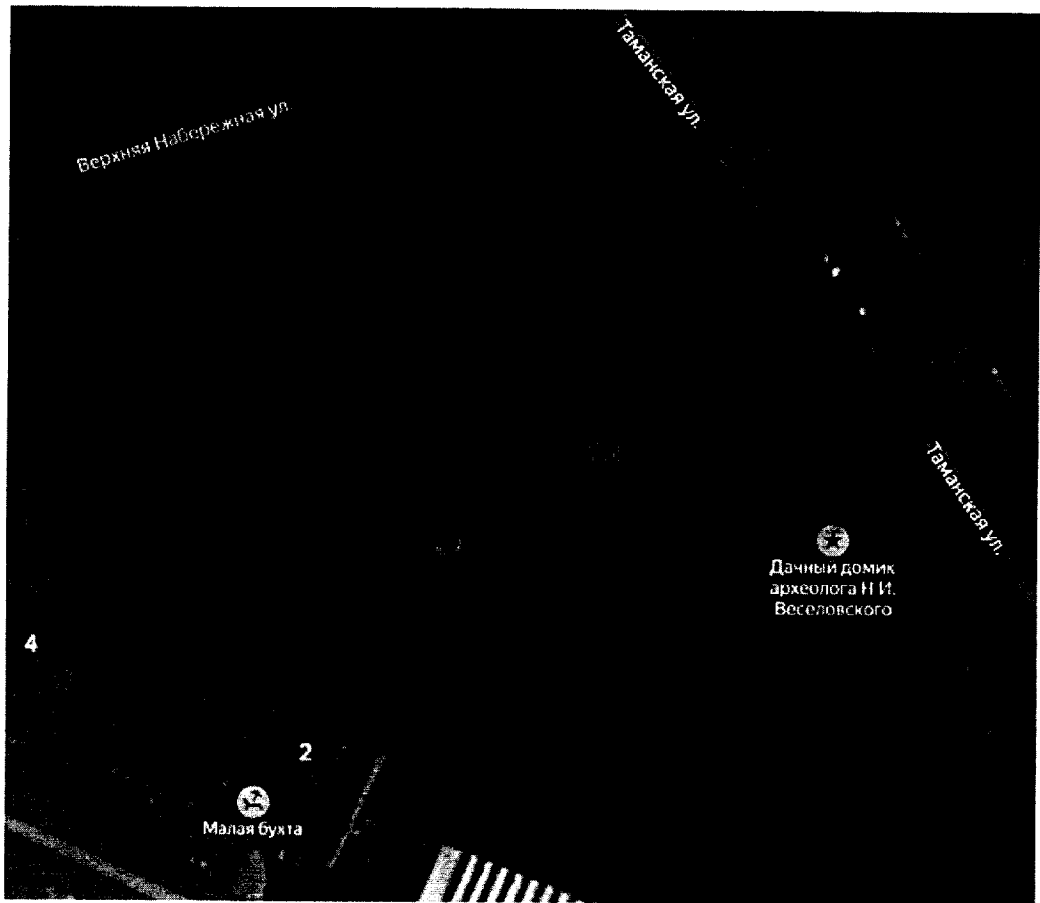
М 1: 1000



Условные обозначения

- - объект культурного наследия
- - граница территории ОКН
- 1 - точка координатной привязки

## Ситуационная схема



Начальник отдела памятников  
архитектуры, истории и монументального  
искусства управления государственной  
охраны объектов культурного наследия  
администрации Краснодарского края

М.Х. Боровая

УТВЕРЖДЕНО  
 приказом администрации  
 Краснодарского края  
 от 29.08.2018 № 190-КН

**ОПИСАНИЕ**

**границы территории объекта культурного наследия регионального значения «Бюст В.И. Ленина», 1958 г., Краснодарский край, город-курорт Анапа, ул. Таманская, 4**

Граница территории объекта культурного наследия проходит по периметру клумбы, на которой установлен памятник и закреплена 4-мя поворотными точками.

Площадь территории объекта культурного наследия – 9 м<sup>2</sup>.

Граница территории объекта культурного наследия проходит:

- 1-2 – в юго-восточном направлении по границе клумбы;
- 2-3 – в юго-западном направлении по границе клумбы;
- 3-4 – в северо-западном направлении по границе клумбы;
- 4-1 – в северо-западном направлении по границе клумбы к исходной точке.

Координаты характерных (поворотных) точек границы территории объекта культурного наследия

Обозначение характерной точки	Координаты характерных точек в системе координат МСК-23	
	X	Y
1	462210,555	1245975,804
2	462207,857	1245980,559
3	462203,691	1245977,997
4	462206,148	1245973,479
1	462210,555	1245975,804

Начальник отдела памятников архитектуры,  
 истории и монументального искусства  
 управления государственной охраны  
 объектов культурного наследия  
 администрации Краснодарского края



М.Х.Боровая

УТВЕРЖДЕН  
приказом администрации  
Краснодарского края  
от 29.06.2018 № 190-КК

**РЕЖИМ**  
**использования территории объекта культурного наследия регионального**  
**значения «Бюст В.И. Ленина», 1958 г., Краснодарский край,**  
**город-курорт Анапа, ул. Таманская, 4**

Для территории объекта культурного наследия установлен режим использования земель историко-культурного назначения «Реставрация и приспособление объекта культурного наследия».

На территории объекта культурного наследия **разрешается:**

- проведение работ, направленных на сохранение объекта культурного наследия (ремонт, реставрация, консервация, приспособление памятника для современного использования) без изменений его особенностей, составляющих предмет охраны, на основании проектов, выполненных, согласованных и утвержденных в установленном порядке;

- деятельность, способствующая сохранению объекта культурного наследия и использованию его в целях туризма, науки, культуры, просвещения;

- проведение мероприятий, направленных на обеспечение пожарной безопасности объекта культурного наследия;

- проведение мероприятий по обеспечению гидрогеологических и экологической мер безопасности объекта культурного наследия;

- проведение земляных работ (при прокладке и реконструкции инженерных сетей, обеспечивающих эксплуатацию объекта культурного наследия);

На территории объекта культурного наследия **запрещается:**

- снос объекта культурного наследия;

- создание разрушающих вибрационных нагрузок динамическим воздействием на грунты в зоне их взаимодействия с объектом культурного наследия;

- прокладка инженерных коммуникаций (теплотрасс, газопровода, электрокабеля и т.д.) наземным и надземным способом;

- размещение на территории объекта культурного наследия рекламы, транспарантов-перетяжек, временных построек, киосков, навесов;

- загрязнение территории мусором, бытовыми отходами и др.;

- иные изменения, не согласованные с государственным органом охраны объектов культурного наследия.

Примечание: Мероприятия по обеспечению сохранности памятников археологии предусмотрены проектом зон охраны объектов культурного (археологического) наследия федерального значения: «Городище Горгиппия» и «Некрополь древнего города Горгиппия» разработанного АНО «Современные технологии в археологии и истории», г. Москва, 2016 г. В проекте установлены границы территорий объектов археологии, их зон охраны и режимы использования земель в этих границах.

Начальник отдела памятников  
архитектуры, истории и монументального  
искусства управления государственной  
охраны объектов культурного наследия  
администрации Краснодарского края



М.Х.Боровая