



АДМИНИСТРАЦИЯ КРАСНОДАРСКОГО КРАЯ
ПРИКАЗ

от 17.09.2018

г. Краснодар

№ 255-КН

**Об утверждении границ территории объекта культурного наследия
регионального значения «Свято-Никольский храм», 1907-1912 гг.,
Краснодарский край, Белореченский район, с. Великовечное,
ул. Свободы, 6**

В соответствии со статьями 3.1, 5.1, 33 Федерального закона от 25 июня 2002 года № 73-ФЗ «Об объектах культурного наследия (памятниках истории и культуры) народов Российской Федерации», пунктом 29 части 2 статьи 5 Закона Краснодарского края от 23 июля 2015 года № 3223-КЗ «Об объектах культурного наследия (памятниках истории и культуры) народов Российской Федерации, расположенных на территории Краснодарского края», приказом Министерства культуры Российской Федерации от 4 июня 2015 года № 1745 «Об утверждении требований к составлению проектов границ территорий объектов культурного наследия», пунктом 3.9.8 Положения об управлении государственной охраны объектов культурного наследия администрации Краснодарского края, утвержденного постановлением главы администрации (губернатора) Краснодарского края от 8 декабря 2016 года № 1000 «Об управлении государственной охраны объектов культурного наследия администрации Краснодарского края», п р и к а з ы в а ю:

1. Утвердить:

1) схему границ территории объекта культурного наследия регионального значения «Свято-Никольский храм», 1907-1912 гг., Краснодарский край, Белореченский район, с. Великовечное, ул. Свободы, 6 (приложение № 1);

2) перечень координат поворотных (характерных) точек границ территории объекта культурного наследия регионального значения «Свято-Никольский храм», 1907-1912 гг., Краснодарский край, Белореченский район, с. Великовечное, ул. Свободы, 6 (приложение № 2);

3) режим использования территории объекта культурного наследия регионального значения «Свято-Никольский храм», 1907-1912 гг., Краснодарский край, Белореченский район, с. Великовечное, ул. Свободы, 6 (приложение № 3).

2. Отделу правового сопровождения, государственного надзора и учета объектов культурного наследия управления государственной охраны объектов культурного наследия администрации Краснодарского края. (Калинин) обеспечить:

1) опубликование настоящего приказа на официальном сайте администрации Краснодарского края в информационно-телекоммуникационной сети «Интернет» (<http://admkrain.krasnodar.ru>) и на «Официальном интернет-портале правовой информации» (www.pravo.gov.ru);

2) направление в семидневный срок со дня принятия настоящего приказа его копии в Управление Министерства юстиции Российской Федерации по Краснодарскому краю;

3) направление в срок, не более чем пять рабочих дней со дня принятия настоящего приказа его копии в Управление Федеральной службы государственной регистрации, кадастра и картографии по Краснодарскому краю;

4) направление в семидневный срок со дня принятия настоящего приказа его копии в администрацию муниципального образования Белореченский район.

3. Контроль за выполнением настоящего приказа возложить на заместителя начальника управления государственной охраны объектов культурного наследия администрации Краснодарского края Н.Т. Бирюкову.

4. Приказ вступает в силу на следующий день после его официального опубликования.

Начальник управления
государственной охраны
объектов культурного наследия
администрации Краснодарского края

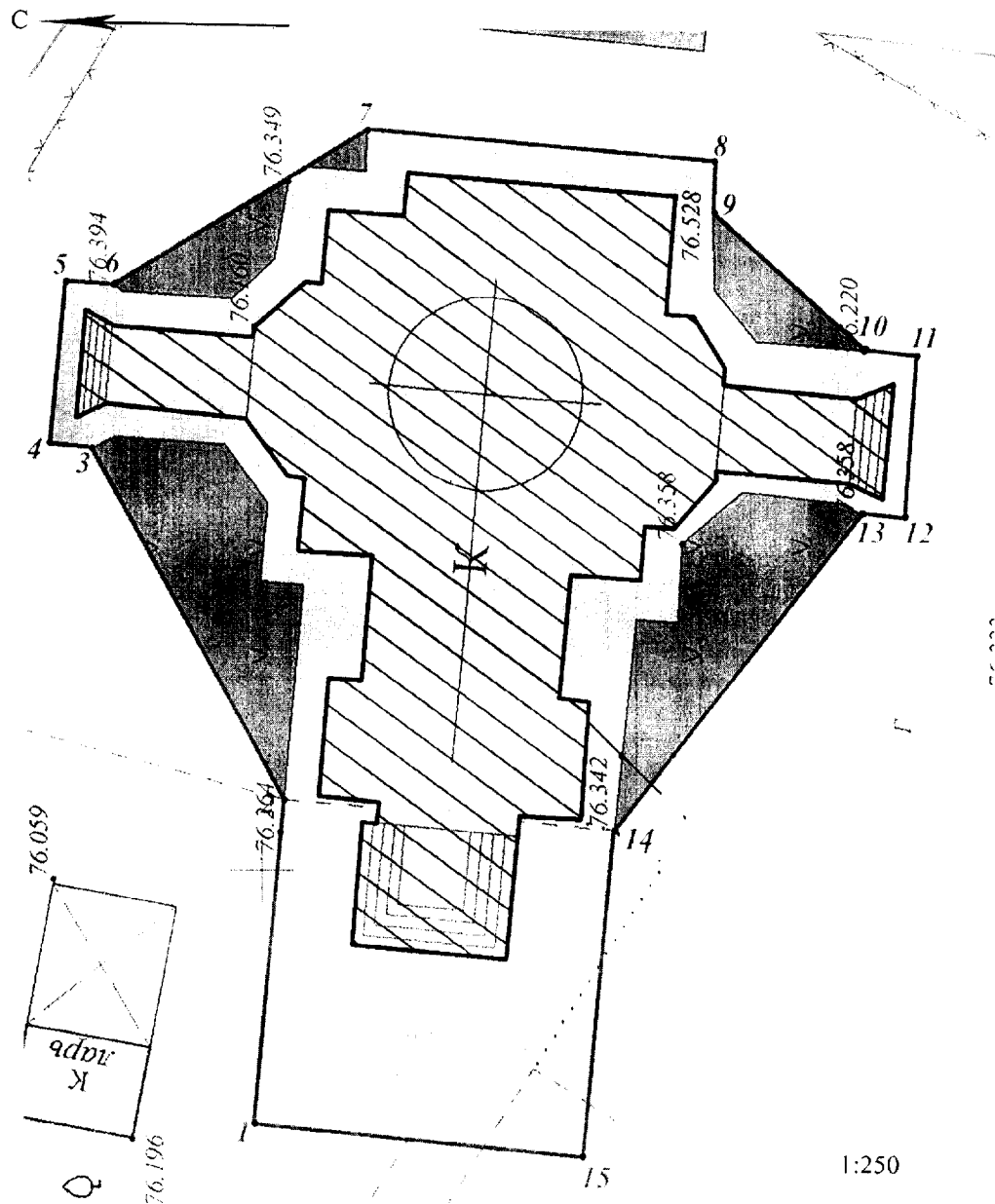


Р.В. Семихатский

ПРИЛОЖЕНИЕ № 1


УТВЕРЖДЕНА
приказом администрации
Краснодарского края
от 17.09.2018 № 255-КН

СХЕМА
границ территории объекта культурного наследия
регионального значения «Свято-Никольский храм», 1907-1912 гг.,
Краснодарский край, Белореченский район,
с. Великовечное, ул. Свободы, б.



Условные обозначения:


● 1 - номер поворотной точки

 - объект культурного наследия

————— - граница территории объекта культурного наследия

————— - территория объекта культурного наследия

Начальник отдела памятников архитектуры,
истории и монументального искусства
управления государственной охраны объектов
культурного наследия администрации
Краснодарского края



С.В. Онищенко

ПРИЛОЖЕНИЕ № 2

УТВЕРЖДЕН

приказом администрации

Краснодарского края

от 17.09.2018 № 255-КН

**ПЕРЕЧЕНЬ КООРДИНАТ ПОВОРОТНЫХ (ХАРАКТЕРНЫХ) ТОЧЕК
границ территории объекта культурного наследия регионального
значения «Свято-Никольский храм», 1907-1912 гг., Краснодарский край,
Белореченский район, с. Великовечное, ул. Свободы, 6.**

Граница территории объекта культурного наследия зафиксирована 15-ю поворотными точками.

Площадь территории объекта культурного наследия – 1132,05 м².

**Координаты поворотных (характерных) точек границ территории
объекта культурного наследия**

Обозначение характерной точки	Координаты характерных точек в системе координат МСК-23		Расстояние, м
	X	Y	
1	466400,42	2203638,23	
			15,10
2	466398,96	2203653,26	
			18,58
3	466407,70	2203669,65	
			1,93
4	466409,62	2203669,89	
			7,61
5	466408,85	2203677,46	
			2,28
6	466406,58	2203677,29	
			13,68
7	466394,92	2203684,45	
			16,14
8	466378,85	2203682,93	
			2,39
9	466378,93	2203680,55	
			9,42
10	466371,99	2203674,18	
			2,44
11	466369,57	2203673,89	
			7,56

12	466370,17	2203666,35	
			1,97
13	466372,13	2203666,52	
			18,71
14	466383,69	2203651,80	
			15,21
15	466385,24	2203636,68	
			15,25
I	466400,42	2203638,23	

Начальник отдела памятников архитектуры,
истории и монументального искусства
управления государственной охраны объектов
культурного наследия администрации
Краснодарского края



С.В. Онищенко

ПРИЛОЖЕНИЕ № 3

УТВЕРЖДЕН

приказом администрации

Краснодарского края

от 17.09.2018 № 255-КК

РЕЖИМ

использования территории объекта культурного наследия регионального значения «Свято-Никольский храм», 1907-1912 гг., Краснодарский край, Белореченский район, с. Великовечное, ул. Свободы, 6.

Для территории объекта культурного наследия установлен режим использования земель историко-культурного назначения – «Реставрация и приспособление объекта культурного наследия».

На территории объекта культурного наследия **разрешается:**

- реставрация, консервация, приспособление объекта культурного наследия для современного использования по документации, согласованной государственным органом, уполномоченным в области охраны культурного наследия;

- работы по ремонту и реконструкции инженерных сетей и коммуникаций, земляные, землеустроительные, мелиоративные и иные работы, не нарушающие целостности объекта культурного наследия и не создающие угрозы его повреждения и уничтожения, угрозы пожара;

- прокладка новых инженерных коммуникаций (электрокабеля и т.д.) подземным способом;

- сохранение элементов планировочной структуры территории объекта культурного наследия;

- размещение не противоречащих условиям зрительного восприятия объекта культурного наследия малых архитектурных форм (вазоны, садовые скамьи);

- работы, направленные на сохранение, использование и популяризацию объекта культурного наследия: реорганизация территории в целях восстановления ее первоначального назначения;

- работы по обеспечению мер пожарной безопасности объекта культурного наследия;

- работы по защите объекта культурного наследия от динамических воздействий;

- ремонт элементов благоустройства территории по согласованию с государственным органом, уполномоченным в области охраны объектов культурного наследия;

- воссоздание или компенсация утраченных элементов объекта культурного наследия;

- установка информационных надписей и обозначений об объекте культурного наследия в соответствии с документацией, согласованной государственным органом, уполномоченным в области охраны культурного наследия;

- экскурсионный показ.

В рамках данного режима запрещается:

- снос памятника, строительство, изменение объемно-пространственных характеристик;

- строительство новых объектов капитального строительства;

- создание разрушающих вибрационных нагрузок динамическим воздействием на грунты в зоне их взаимодействия с объектами культурного наследия;

- установка на всех фасадах, крыше объекта культурного наследия телеантенн, тарелок спутниковой связи, кондиционеров, рекламных конструкций;

- размещение на территории объекта культурного наследия рекламы, транспарантов-перетяжек, временных построек, киосков, навесов;

- хозяйственная деятельность, ведущая к разрушению, искажению внешнего облика объекта культурного наследия, нарушающая целостность объекта культурного наследия и создающая угрозу его повреждения, разрушения или уничтожения;

- прокладка наземных и воздушных инженерных коммуникаций наземным и надземным способом, кроме временных, необходимых для проведения работ по сохранению объекта культурного наследия.

Начальник отдела памятников архитектуры,
истории и монументального искусства
управления государственной охраны объектов
культурного наследия администрации
Краснодарского края



С.В. Онищенко