



**АДМИНИСТРАЦИЯ КРАСНОДАРСКОГО КРАЯ**  
**ПРИКАЗ**

от 28.12.2018

г. Краснодар

№ 319-КН

**Об утверждении границ территории объекта культурного наследия  
регионального значения «Здание реального училища», начало XX в.,  
Краснодарский край, г. Сочи, Центральный район, ул. Орджоникидзе, 25**

В соответствии со статьями 3.1, 5.1, 33 Федерального закона от 25 июня 2002 года № 73-ФЗ «Об объектах культурного наследия (памятниках истории и культуры) народов Российской Федерации», пунктом 29 части 2 статьи 5 Закона Краснодарского края от 23 июля 2015 года № 3223-КЗ «Об объектах культурного наследия (памятниках истории и культуры) народов Российской Федерации, расположенных на территории Краснодарского края», приказом Министерства культуры Российской Федерации от 4 июня 2015 года № 1745 «Об утверждении требований к составлению проектов границ территорий объектов культурного наследия», пунктом 3.9.8 Положения об управлении государственной охраны объектов культурного наследия администрации Краснодарского края, утвержденного постановлением главы администрации (губернатора) Краснодарского края от 8 декабря 2016 года № 1000 «Об управлении государственной охраны объектов культурного наследия администрации Краснодарского края», п р и к а з ы в а ю:

1. Утвердить:

1) схему границ территории объекта культурного наследия регионального значения «Здание реального училища», начало XX в., Краснодарский край, г. Сочи, Центральный район, ул. Орджоникидзе, 25 (приложение № 1);

2) перечень координат характерных точек границ территории объекта культурного наследия регионального значения «Здание реального училища», начало XX в., Краснодарский край, г. Сочи, Центральный район, ул. Орджоникидзе, 25 (приложение № 2);

3) режим использования территории объекта культурного наследия регионального значения «Здание реального училища», начало XX в., Краснодарский край, г. Сочи, Центральный район, ул. Орджоникидзе, 25 (приложение № 3).

2. Отделу правового сопровождения, государственного надзора и учета объектов культурного наследия управления государственной охраны объектов культурного наследия администрации Краснодарского края (Калинин) обеспечить:

1) опубликование настоящего приказа на официальном сайте администрации Краснодарского края в информационно-телекоммуникационной сети «Интернет» (<http://admkrain.krasnodar.ru>) и на «Официальном интернет-портале правовой информации» ([www.pravo.gov.ru](http://www.pravo.gov.ru));

2) направление в семидневный срок со дня принятия настоящего приказа его копии в Управление Министерства юстиции Российской Федерации по Краснодарскому краю;

3) направление в срок не более чем пять рабочих дней со дня принятия настоящего приказа его копии в Управление Федеральной службы государственной регистрации, кадастра и картографии по Краснодарскому краю;


4) направление в семидневный срок со дня принятия настоящего приказа его копии в администрацию муниципального образования город-курорт Сочи.

3. Убытки при ограничении прав в связи с установлением зон с особыми условиями использования территорий подлежат возмещению администрацией Краснодарского края со дня внесения в Единый государственный реестр недвижимости сведений о зонах охраны объекта культурного наследия, установленных настоящим приказом.

4. Контроль за выполнением настоящего приказа возложить на заместителя начальника управления государственной охраны объектов культурного наследия администрации Краснодарского края Н.Т. Бирюкову.

5. Приказ вступает в силу на следующий день после его официального опубликования.

Начальник управления  
государственной охраны  
объектов культурного наследия  
администрации Краснодарского края



Р.В. Семихатский

ПРИЛОЖЕНИЕ № 1

УТВЕРЖДЕНА

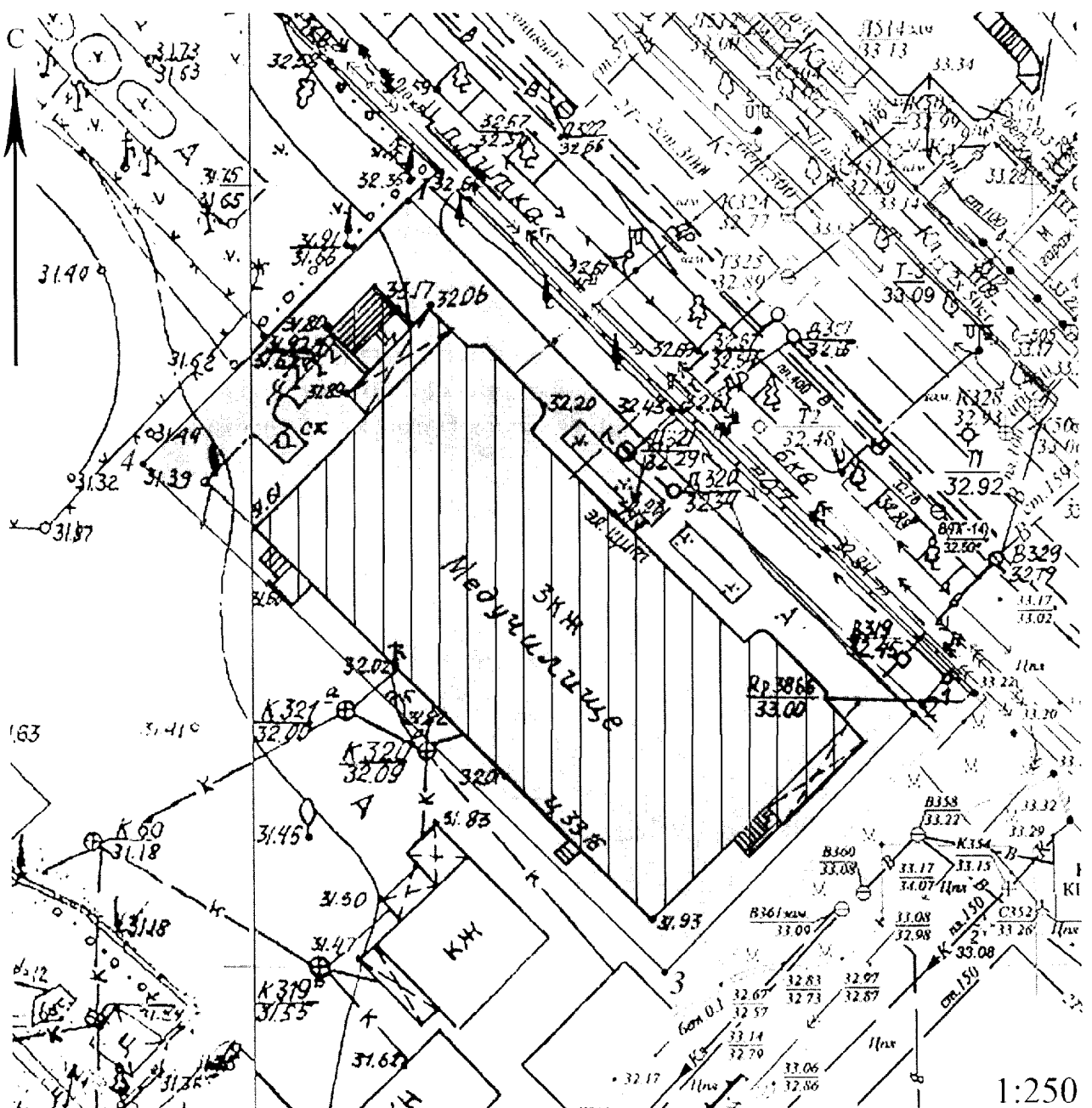
приказом администрации

Краснодарского края

от 28.12.2018 № 319-КН


СХЕМА

границ территории объекта культурного наследия  
регионального значения «Здание реального училища», начало XX в.,  
Краснодарский край, г. Сочи, Центральный район, ул. Орджоникидзе, 25



Условные обозначения:

● *I* - номер поворотной точки

 - объект культурного наследия

————— - граница территории объекта культурного наследия

- территория объекта культурного наследия

Начальник отдела памятников архитектуры,  
истории и монументального искусства  
управления государственной охраны объектов  
культурного наследия администрации  
Краснодарского края



С.В. Онищенко

ПРИЛОЖЕНИЕ № 2

УТВЕРЖДЕН

приказом администрации  
Краснодарского края

от 28.12.2018 № 319-КН

**ПЕРЕЧЕНЬ КООРДИНАТ ХАРАКТЕРНЫХ ТОЧЕК**  
границ территории объекта культурного наследия регионального  
значения «Здание реального училища», начало XX в., Краснодарский край,  
г. Сочи, Центральный район, ул. Орджоникидзе, 25

Граница территории объекта культурного наследия зафиксирована 4-мя поворотными точками.

Площадь территории объекта культурного наследия – 1076,86 м<sup>2</sup>.

Таблица координат характерных (поворотных) точек границ  
территории объекта культурного наследия

Обозначение характерной точки	Координаты характерных точек в системе координат МСК-23		Расстояние, м
	X	Y	
1	2198791.81	316367.73	
			45.98
2	2198823.11	316334.06	
			22.73
3	2198806.93	316318.09	
			46.5
4	2198774.46	316351.37	
			23.85
1	2198791.81	316367.73	

Начальник отдела памятников архитектуры,  
истории и монументального искусства  
управления государственной охраны объектов  
культурного наследия администрации  
Краснодарского края



С.В. Онищенко

ПРИЛОЖЕНИЕ № 3

УТВЕРЖДЕН  
приказом администрации  
Краснодарского края  
от 28.12.2018 № 219-КН

**РЕЖИМ**

**использования территории объекта культурного наследия регионального значения «Здание реального училища», начало XX в., Краснодарский край, г. Сочи, Центральный район, ул. Орджоникидзе, 25**

Для территории объекта культурного наследия установлен режим использования земель историко-культурного назначения – «Реставрация и приспособление объекта культурного наследия».

На территории объекта культурного наследия разрешается:

- реставрация, консервация, приспособление объекта культурного наследия для современного использования по документации, согласованной государственным органом, уполномоченным в области охраны культурного наследия;
- работы по ремонту и реконструкции инженерных сетей и коммуникаций, земляные, землеустроительные, мелиоративные и иные работы, не нарушающие целостности объекта культурного наследия и не создающие угрозы его повреждения и уничтожения, угрозы пожара;
- прокладка новых инженерных коммуникаций (электрокабеля и т.д.) подземным способом;
- сохранение элементов планировочной структуры территории объекта культурного наследия;
- размещение, не противоречащих условиям зрительного восприятия объекта культурного наследия, малых архитектурных форм (вазоны, садовые скамьи);
- работы, направленные на сохранение, использование и популяризацию объекта культурного наследия: реорганизация территории в целях восстановления ее первоначального назначения;
- работы по обеспечению мер пожарной безопасности объекта культурного наследия;
- работы по защите объекта культурного наследия от динамических воздействий;
- ремонт элементов благоустройства территории по согласованию с государственным органом, уполномоченным в области охраны объектов культурного наследия;
- воссоздание или компенсация утраченных элементов объекта

культурного наследия;

- установка информационных надписей и обозначений об объекте культурного наследия в соответствии с документацией, согласованной государственным органом, уполномоченным в области охраны культурного наследия;

- экскурсионный показ.

В рамках данного режима запрещается:

- снос памятника, строительство, изменение объёмно-пространственных характеристик;

- строительство новых объектов капитального строительства;

- создание разрушающих вибрационных нагрузок динамическим воздействием на грунты в зоне их взаимодействия с объектами культурного наследия;

- установка на главных (северном, западном и южном) фасадах, крыше объекта культурного наследия телеантенн, тарелок спутниковой связи, кондиционеров, рекламных конструкций;

- размещение на территории объекта культурного наследия рекламы, транспарантов-перетяжек, временных построек, киосков, навесов;

- хозяйственная деятельность, ведущая к разрушению, искажению внешнего облика объекта культурного наследия, нарушающая целостность объекта культурного наследия и создающая угрозу его повреждения, разрушения или уничтожения;

- прокладка наземных и воздушных инженерных коммуникаций наземным и надземным способом, кроме временных, необходимых для проведения работ по сохранению объекта культурного наследия.

Начальник отдела памятников архитектуры,  
истории и монументального искусства  
управления государственной охраны объектов  
культурного наследия администрации  
Краснодарского края



С.В. Онищенко