



МИНИСТЕРСТВО ПРИРОДНЫХ РЕСУРСОВ
КРАСНОДАРСКОГО КРАЯ

П Р И К А З

от 18.02.2019

№ 415

г. Краснодар

**Об установлении границ водоохранных зон и
прибрежных защитных полос, местоположений
береговых линий (границ водных объектов) реки
Агой, реки Колихо и реки Гнокопсе на территории
Туапсинского района Краснодарского края**

В соответствии со статьями 26 и 65 Водного кодекса Российской Федерации, постановлением Правительства Российской Федерации от 10 января 2009 г. № 17 «Об утверждении Правил установления на местности границ водоохранных зон и границ прибрежных защитных полос водных объектов», постановлением Правительства Российской Федерации от 29 апреля 2016 г. № 377 «Об утверждении Правил определения местоположения береговой линии (границы водного объекта), случаев и периодичности ее определения и о внесении изменений в Правила установления на местности границ водоохранных зон и границ прибрежных защитных полос водных объектов», постановлением главы администрации (губернатора) Краснодарского края от 19 октября 2012 г. № 1250 «О министерстве природных ресурсов Краснодарского края», государственным контрактом от 18 июня 2018 г. № 17 п р и к а з ы в а ю:

1. Утвердить границы водоохранных зон и прибрежных защитных полос, местоположений береговых линий (границ водных объектов) реки Агой, реки Колихо и реки Гнокопсе на территории Туапсинского района Краснодарского края согласно приложению к настоящему приказу.

2. Определить, что ограничения хозяйственной и иной деятельности в границах водоохранной зоны и прибрежной защитной полосы установлены статьей 65 Водного кодекса Российской Федерации.

3. В случае корректировки границ водоохранных зон и прибрежных защитных полос, местоположений береговых линий (границ водных объектов) реки Агой, реки Колихо и реки Гнокопсе на территории Туапсинского района Краснодарского края, в том числе по результатам замечаний Федеральной службы государственной регистрации, кадастра и картографии к сведениям, содержащимся в настоящем приказе, отделу охраны водных объектов управления водных ресурсов (Куцевол А.Н.) внести изменения в настоящий приказ в течение 15 рабочих дней со дня получения соответствующей информации.


4. Отделу экологического просвещения (Ананко Ю.О.) обеспечить размещение (опубликование) настоящего приказа на официальном сайте админи-

страции Краснодарского края в информационно-телекоммуникационной сети «Интернет» и направление на «Официальный интернет-портал правовой информации» (www.pravo.gov.ru).

5. Контроль за выполнением настоящего приказа возложить на исполняющего обязанности заместителя министра природных ресурсов Краснодарского края Авдеева Р.А.

6. Настоящий приказ вступает в силу на следующий день после дня его официального опубликования.

Министр

A handwritten signature in black ink, consisting of several overlapping loops and a long horizontal stroke extending to the right.

С.Н. Ерёмин

Приложение

УТВЕРЖДЕНЫ

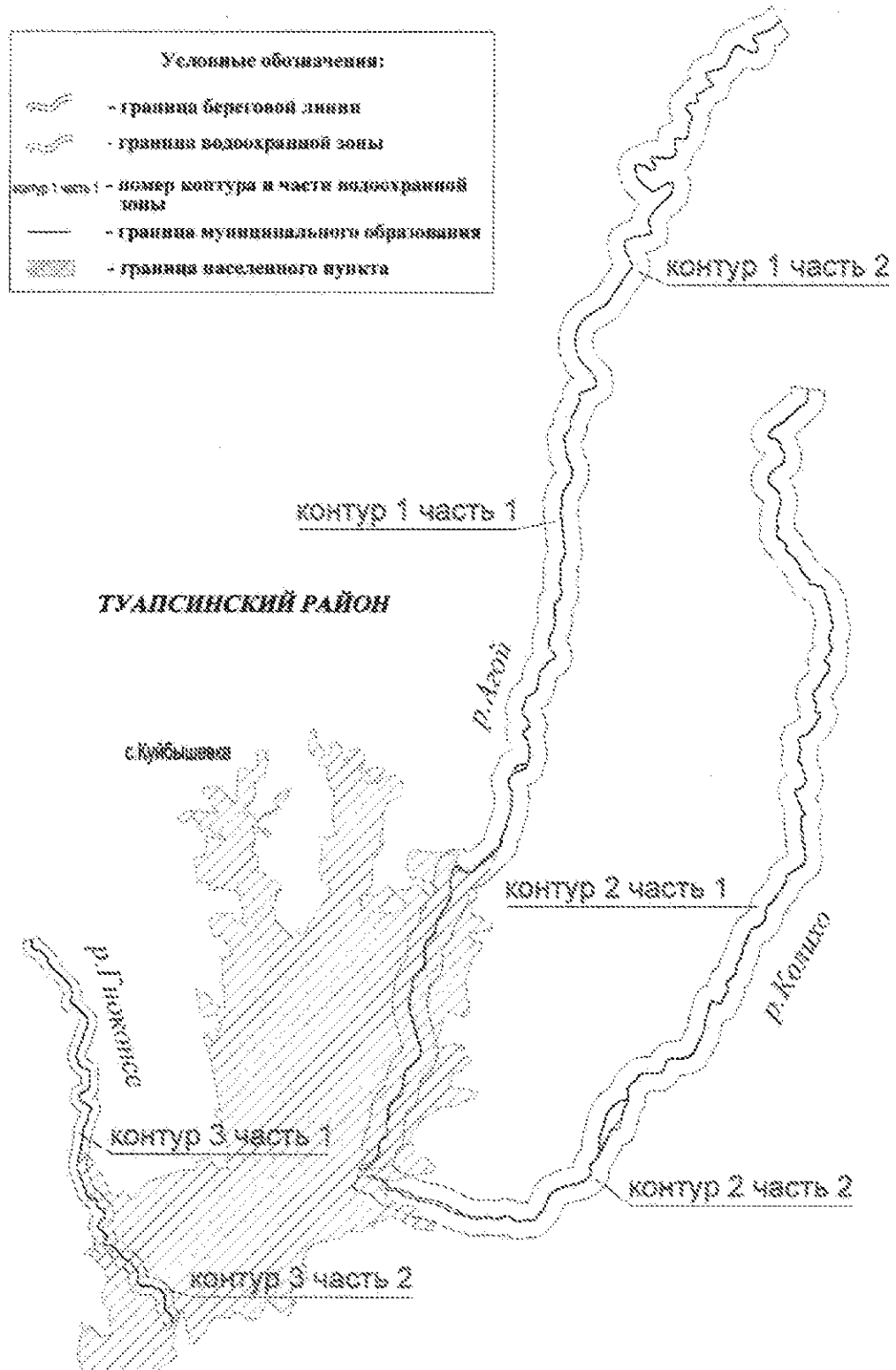
приказом министерства природных
ресурсов Краснодарского края
от 18.02.2019 № 415

ГРАНИЦЫ

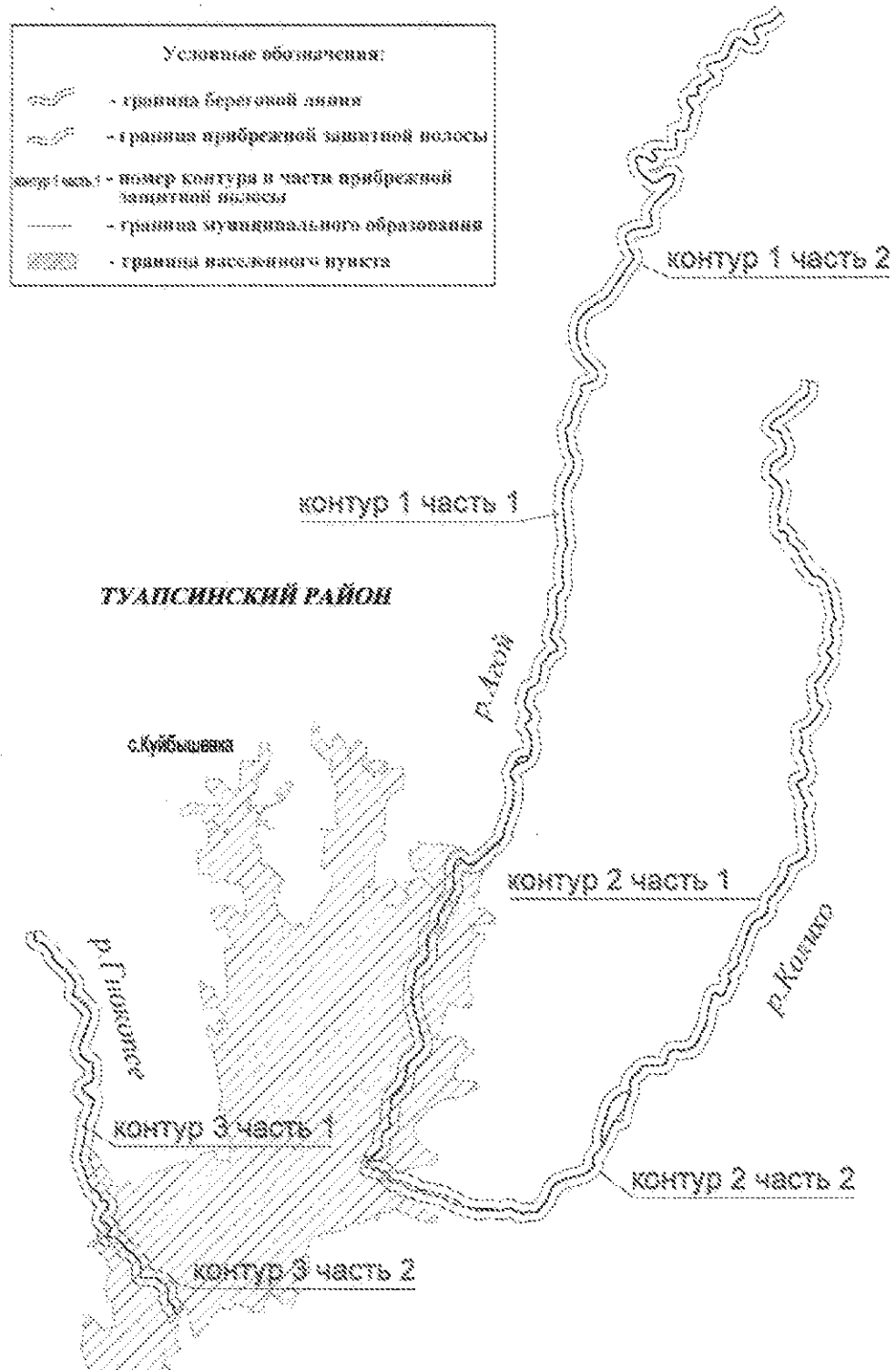
**водоохранных зон и прибрежных защитных полос,
местоположения береговых линий (границ водных
объектов) реки Агой, реки Колихо и реки Гнокопсе
на территории Туапсинского района
Краснодарского края**

1. Схемы границ водоохранных зон и прибрежных защитных полос, местоположений береговых линий (границ водных объектов) реки Агой, реки Колихо и реки Гнокопсе на территории Туапсинского района Краснодарского края:

1.1. Схема границ водоохранных зон и местоположений береговых линий (границ водных объектов) реки Агой, реки Колихо и реки Гнокосе на территории Туапсинского района Краснодарского края (далее – схема № 1):



1.2. Схема границ прибрежных защитных полос и местоположений береговых линий (границ водных объектов) реки Агой, реки Колихо и реки Гюкопсе на территории Туапсинского района Краснодарского края (далее – схема № 2):



2. Границы водоохранной зоны и прибрежной защитной полосы, местоположения береговой линии (границы водного объекта) водного объекта – реки Агой:

1) местоположение береговой линии (границы водного объекта) определено на схеме № 1 следующими поворотными точками:

Контур	Часть	Поворотные точки местоположения береговой линии (границы водного объекта)	
		начало участка	конец участка
1	1	1	517
	2	871	694

Протяженность береговой линии (границы водного объекта) составляет 18,84 км;

2) граница водоохранной зоны на схеме № 1 представлена контуром 1, который состоит из 2-х частей, и определена следующими поворотными точками:

Контур	Часть	Поворотные точки водоохранной зоны	
		начало участка	конец участка
1	1	1	693
	2	694	1487

Ширина водоохранной зоны составляет 100 метров.

Площадь водоохранной зоны составляет 176,77 га;

3) граница прибрежной защитной полосы на схеме № 2 представлена контуром 1, который состоит из 2-х частей, и определена следующими поворотными точками:

Контур	Часть	Поворотные точки прибрежной защитной полосы	
		начало участка	конец участка
1	1	1	728
	2	729	1567

Ширина прибрежной защитной полосы составляет 50 метров.

Площадь прибрежной защитной полосы составляет 91,65 га.

3. Границы водоохранной зоны и прибрежной защитной полосы, местоположения береговой линии (границы водного объекта) водного объекта – реки Колихо:

1) местоположение береговой линии (границы водного объекта) определено на схеме № 1 следующими поворотными точками:

Контур	Часть	Поворотные точки местоположения береговой линии (границы водного объекта)	
		начало участка	конец участка
2	1	1	405
	2	717	557

Протяженность береговой линии (границы водного объекта) составляет 16,15 км;

2) граница водоохранной зоны на схеме № 1 представлена контуром 2, который состоит из 2-х частей, и определена следующими поворотными точками:

Контур	Часть	Поворотные точки водоохранной зоны	
		начало участка	конец участка
2	1	1	556
	2	557	1263

Ширина водоохранной зоны составляет 100 метров.

Площадь водоохранной зоны составляет 150,56 га;

3) граница прибрежной защитной полосы на схеме № 2 представлена контуром 2, который состоит из 2-х частей, и определена следующими поворотными точками:

Контур	Часть	Поворотные точки прибрежной защитной полосы	
		начало участка	конец участка
2	1	1	586
	2	587	1320

Ширина прибрежной защитной полосы составляет 50 метров.

Площадь прибрежной защитной полосы составляет 76,28 га.

4. Границы водоохранной зоны и прибрежной защитной полосы, местоположения береговой линии (границы водного объекта) водного объекта – реки Гнокопсе:

1) местоположение береговой линии (границы водного объекта) определено на схеме № 1 следующими поворотными точками:

Контур	Часть	Поворотные точки местоположения береговой линии (границы водного объекта)	
		начало участка	конец участка
3	1	1	215
	2	376	302

Протяженность береговой линии (границы водного объекта) составляет 6,02 км;

2) граница водоохранной зоны на схеме № 1 представлена контуром 3, который состоит из 2-х частей, и определена следующими поворотными точками:

Контур	Часть	Поворотные точки водоохранной зоны	
		начало участка	конец участка
3	1	1	301
	2	302	659

Ширина водоохранной зоны составляет 50 метров.

Площадь водоохранной зоны составляет 29,7 га;

3) граница прибрежной защитной полосы совпадает с границей водоохранной зоны.

Ширина прибрежной защитной полосы составляет 50 метров.

Площадь прибрежной защитной полосы составляет 29,7 га.

Начальник отдела охраны водных объектов
управления водных ресурсов



А.Н. Куцевол