



**МИНИСТЕРСТВО ПРИРОДНЫХ РЕСУРСОВ
КРАСНОДАРСКОГО КРАЯ**

П Р И К А З

от 14.03.2019

№ 552

г. Краснодар

**Об установлении границ водоохранных зон и
прибрежных защитных полос, местоположений
береговых линий (границ водных объектов) реки
Пшиш, реки Гунайка и реки Большой Пшиш
на территории Туапсинского района
Краснодарского края**

В соответствии со статьями 26 и 65 Водного кодекса Российской Федерации, постановлением Правительства Российской Федерации от 10 января 2009 г. № 17 «Об утверждении Правил установления на местности границ водоохранных зон и границ прибрежных защитных полос водных объектов», постановлением Правительства Российской Федерации от 29 апреля 2016 г. № 377 «Об утверждении Правил определения местоположения береговой линии (границы водного объекта), случаев и периодичности ее определения и о внесении изменений в Правила установления на местности границ водоохранных зон и границ прибрежных защитных полос водных объектов», постановлением главы администрации (губернатора) Краснодарского края от 19 октября 2012 г. № 1250 «О министерстве природных ресурсов Краснодарского края», государственным контрактом от 18 июня 2018 г. № 17 п р и к а з ы в а ю:

1. Утвердить границы водоохранных зон и прибрежных защитных полос, местоположений береговых линий (границ водных объектов) реки Пшиш, реки Гунайка и реки Большой Пшиш на территории Туапсинского района Краснодарского края согласно приложению к настоящему приказу.

2. Определить, что ограничения хозяйственной и иной деятельности в границах водоохранной зоны и прибрежной защитной полосы установлены статьей 65 Водного кодекса Российской Федерации.

3. В случае корректировки границ водоохранных зон и прибрежных защитных полос, местоположений береговых линий (границ водных объектов) реки Пшиш, реки Гунайка и реки Большой Пшиш на территории Туапсинского района Краснодарского края, в том числе по результатам замечаний Федеральной службы государственной регистрации, кадастра и картографии к сведениям, содержащимся в настоящем приказе, отделу охраны водных объектов управления водных ресурсов (Куцевол А.Н.) внести изменения в настоящий приказ в течение 15 рабочих дней со дня получения соответствующей информации.

4. Отделу экологического просвещения (Ананко Ю.О.) обеспечить размещение (опубликование) настоящего приказа на официальном сайте администрации Краснодарского края в информационно-телекоммуникационной сети «Интернет» и направление на «Официальный интернет-портал правовой информации» (www.pravo.gov.ru).

5. Контроль за выполнением настоящего приказа возложить на исполняющего обязанности заместителя министра природных ресурсов Краснодарского края Авдеева Р.А.

6. Настоящий приказ вступает в силу на следующий день после дня его официального опубликования.

Министр

A handwritten signature in black ink, consisting of several overlapping loops and a long horizontal stroke extending to the right.

С.Н. Ерёмин

Приложение

УТВЕРЖДЕНЫ

приказом министерства природных
ресурсов Краснодарского края

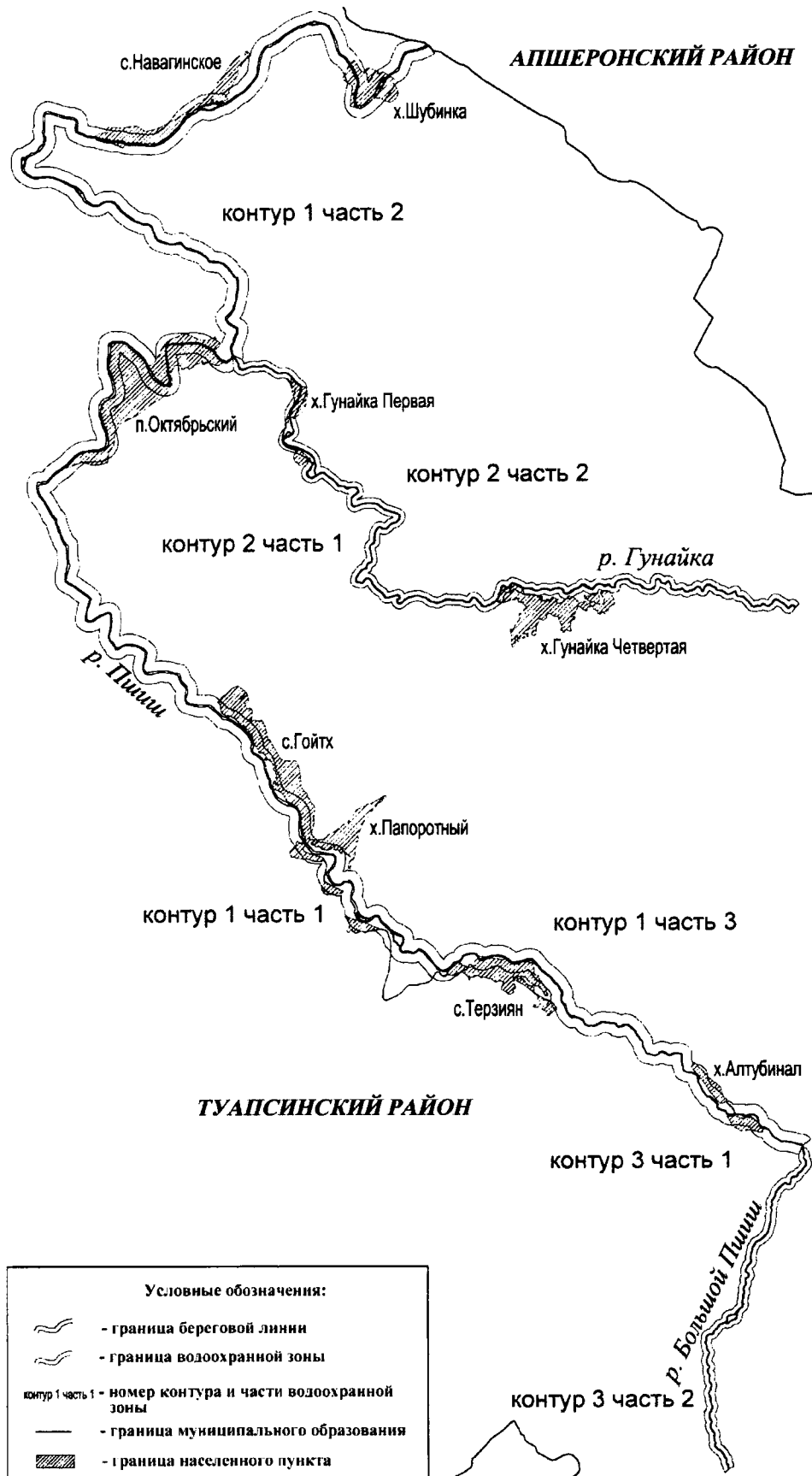
от 14.03.2019 № 552

ГРАНИЦЫ

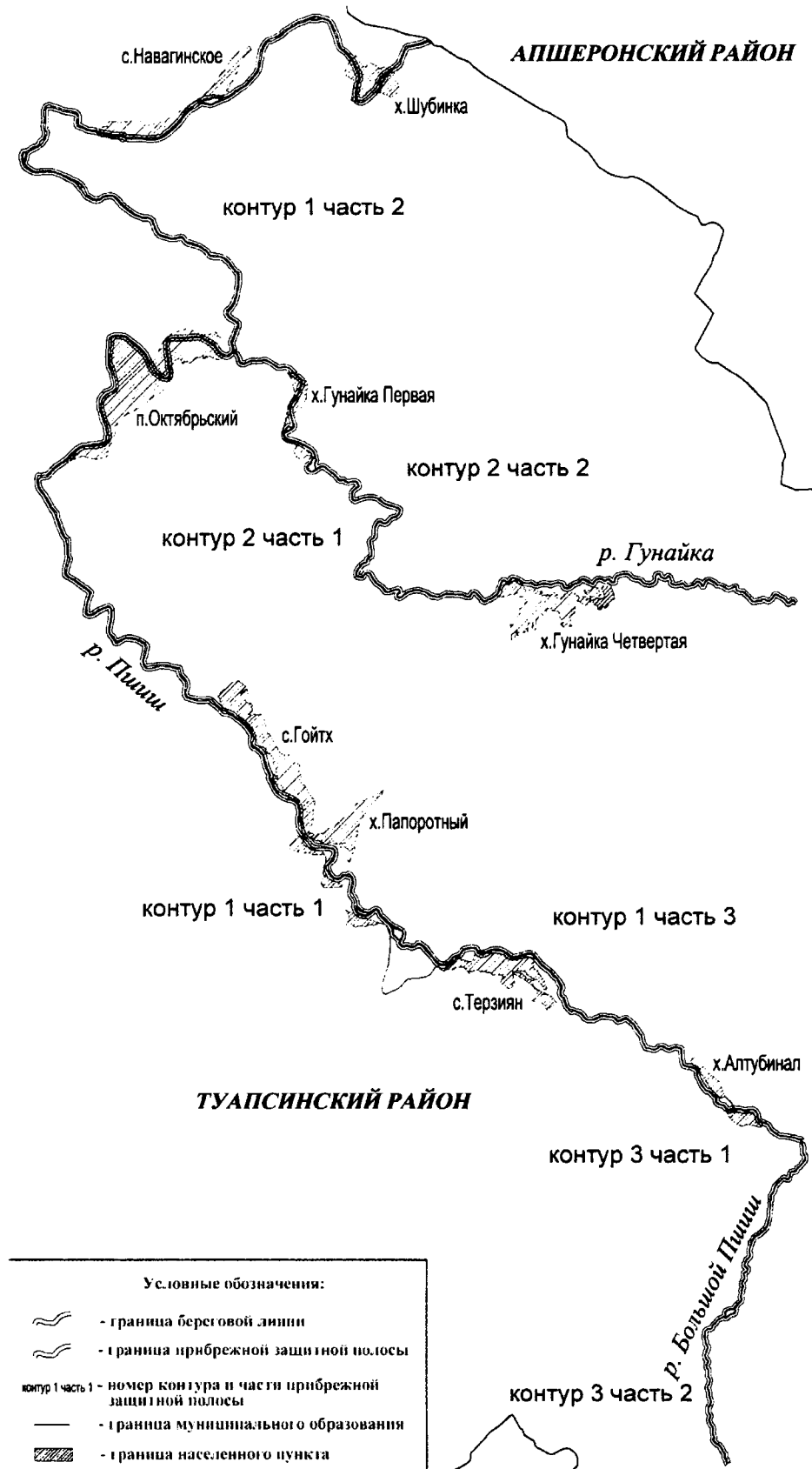
**водоохранных зон и прибрежных защитных полос,
местоположения береговых линий (границ водных
объектов) реки Пшиш, реки Гунайка и реки Большой
Пшиш на территории Туапсинского района
Краснодарского края**

1. Схемы границ водоохранных зон и прибрежных защитных полос, местоположений береговых линий (границ водных объектов) реки Пшиш, реки Гунайка и реки Большой Пшиш на территории Туапсинского района Краснодарского края:

1.1. Схема границ водоохранных зон и местоположений береговых линий (границ водных объектов) реки Пшиш, реки Гунайка и реки Большой Пшиш на территории Туапсинского района Краснодарского края (далее – схема № 1):



1.2. Схема границ прибрежных защитных полос и местоположений береговых линий (границ водных объектов) реки Пшиш, реки Гунайка и реки Большой Пшиш на территории Туапсинского района Краснодарского края (далее – схема № 2):



2. Границы водоохранной зоны и прибрежной защитной полосы, местоположения береговой линии (границы водного объекта) водного объекта – реки Пшиш:

1) местоположение береговой линии (границы водного объекта) определено на схеме № 1 следующими поворотными точками:

Контур	Часть	Поворотные точки местоположения береговой линии (границы водного объекта)	
		начало участка	конец участка
1	1	1	1456
	2	2384	2152
	3	3261	2845

Протяженность береговой линии (границы водного объекта) составляет 113,25 км;

2) граница водоохранной зоны на схеме № 1 представлена контуром 1, который состоит из 3-х частей, и определена следующими поворотными точками:

Контур	Часть	Поворотные точки водоохранной зоны	
		начало участка	конец участка
1	1	1	2151
	2	2152	2844
	3	2845	4169

Ширина водоохранной зоны составляет 200 метров.

Площадь водоохранной зоны составляет 2143,16 га;

3) граница прибрежной защитной полосы на схеме № 2 представлена контуром 1, который состоит из 3-х частей, и определена следующими поворотными точками:

Контур	Часть	Поворотные точки прибрежной защитной полосы	
		начало участка	конец участка
1	1	1	2393
	2	2394	3135
	3	3136	4632

Ширина прибрежной защитной полосы составляет 50 метров.

Площадь прибрежной защитной полосы составляет 542,81 га.

3. Границы водоохранной зоны и прибрежной защитной полосы, местоположения береговой линии (границы водного объекта) водного объекта – реки Гунайка:

1) местоположение береговой линии (границы водного объекта) определено на схеме № 1 следующими поворотными точками:

Контур	Часть	Поворотные точки местоположения береговой линии (границы водного объекта)	
		начало участка	конец участка

2	1	1	774
	2	1488	1140

Протяженность береговой линии (границы водного объекта) составляет 41,84 км;

2) граница водоохранной зоны на схеме № 1 представлена контуром 2, который состоит из 2-х частей, и определена следующими поворотными точками:

Контур	Часть	Поворотные точки водоохранной зоны	
		начало участка	конец участка
2	1	1	1139
	2	1140	2261

Ширина водоохранной зоны составляет 100 метров.

Площадь водоохранной зоны составляет 394,82 га;

3) граница прибрежной защитной полосы на схеме № 2 представлена контуром 2, который состоит из 2-х частей, и определена следующими поворотными точками:

Контур	Часть	Поворотные точки прибрежной защитной полосы	
		начало участка	конец участка
2	1	1	1252
	2	1253	2480

Ширина прибрежной защитной полосы составляет 50 метров.

Площадь прибрежной защитной полосы составляет 201,07 га.

4. Границы водоохранной зоны и прибрежной защитной полосы, местоположения береговой линии (границы водного объекта) водного объекта – реки Большой Пшиш:

1) местоположение береговой линии (границы водного объекта) определено на схеме № 1 следующими поворотными точками:

Контур	Часть	Поворотные точки местоположения береговой линии (границы водного объекта)	
		начало участка	конец участка
3	1	1	334
	2	691	508

Протяженность береговой линии (границы водного объекта) составляет 17 км;

2) граница водоохранной зоны на схеме № 1 представлена контуром 3, который состоит из 2-х частей, и определена следующими поворотными точками:

Контур	Часть	Поворотные точки водоохранной зоны	
		начало участка	конец участка
3	1	1	507

	2	508	1050
--	---	-----	------

Ширина водоохранной зоны составляет 100 метров.

Площадь водоохранной зоны составляет 159,71 га;


3) граница прибрежной защитной полосы на схеме № 2 представлена контуром 3, который состоит из 2-х частей, и определена следующими поворотными точками:

Контур	Часть	Поворотные точки прибрежной защитной полосы	
		начало участка	конец участка
3	1	1	533
	2	534	1099

Ширина прибрежной защитной полосы составляет 50 метров.

Площадь прибрежной защитной полосы составляет 80,92 га.

Начальник отдела охраны водных объектов
управления водных ресурсов



А.Н. Куцевол