



АДМИНИСТРАЦИЯ КРАСНОДАРСКОГО КРАЯ
ПРИКАЗ

от 29.05.2019

г. Краснодар

№ 41-КК

Об утверждении границ и режима использования территории, а также зон охраны и требований к градостроительным регламентам в границах территорий указанных зон объекта культурного наследия регионального значения «Дом жилой», Краснодарский край, Динской район, ст-ца Динская, ул. Октябрьская, 2 (уточненные данные: «Дом жилой», 1890 г., Краснодарский край, Динской район, ст-ца Динская, ул. Октябрьская, 2, лит. А)

В соответствии со статьями 3.1, 5.1, 33, 34 Федерального закона от 25 июня 2002 г. № 73-ФЗ «Об объектах культурного наследия (памятниках истории и культуры) народов Российской Федерации», Законом Краснодарского края от 23 июля 2015 г. № 3223-КЗ «Об объектах культурного наследия (памятниках истории и культуры) народов Российской Федерации, расположенных на территории Краснодарского края», постановлением Правительства Российской Федерации от 12 сентября 2015 г. № 972 «Об утверждении Положения о зонах охраны объектов культурного наследия (памятниках истории и культуры) народов Российской Федерации и о признании утратившими силу отдельных положений нормативных правовых актов Правительства Российской Федерации», приказом Министерства культуры Российской Федерации от 4 июня 2015 г. № 1745 «Об утверждении требований к составлению проектов границ территорий объектов культурного наследия», постановлением главы администрации (губернатора) Краснодарского края от 8 декабря 2016 г. № 1000 «Об управлении государственной охраны объектов культурного наследия администрации Краснодарского края», п р и к а з ы в а ю:

1. Утвердить:

1) границы территории объекта культурного наследия регионального значения «Дом жилой», Краснодарский край, Динской район, ст-ца Динская, ул. Октябрьская, 2 (уточненные данные: «Дом жилой», 1890 г., Краснодарский край, Динской район, ст-ца Динская, ул. Октябрьская, 2, лит. А) (далее – Объект), согласно приложению 1 к настоящему приказу;

2) режим использования территории Объекта согласно приложению 2 к настоящему приказу;

- 3) зоны охраны Объекта согласно приложению 3 к настоящему приказу;
- 4) требования к градостроительным регламентам в границах территорий зон охраны Объекта согласно приложению 4 к настоящему приказу.

2. Отделу правового сопровождения, государственного надзора и учета объектов культурного наследия управления государственной охраны объектов культурного наследия администрации Краснодарского края (Калинин Г.И.) обеспечить:

- 1) опубликование настоящего приказа на официальном сайте администрации Краснодарского края в информационно-телекоммуникационной сети «Интернет» (<http://admkrain.krasnodar.ru>) и на «Официальном интернет-портале правовой информации» (www.pravo.gov.ru);

- 2) направление в семидневный срок со дня принятия настоящего приказа его копии в Управление Министерства юстиции Российской Федерации по Краснодарскому краю;

- 3) направление в срок не более чем пять рабочих дней со дня принятия настоящего приказа его копии в Управление Федеральной службы государственной регистрации, кадастра и картографии по Краснодарскому краю;


- 4) направление в семидневный срок со дня принятия настоящего приказа его копии в администрацию муниципального образования Динской район.

3. Убытки при ограничении прав в связи с установлением зон с особыми условиями использования территорий подлежат возмещению администрацией Краснодарского края со дня внесения в Единый государственный реестр недвижимости сведений о зонах охраны объекта культурного наследия, установленных настоящим приказом.

4. Контроль за выполнением настоящего приказа оставляю за собой.

5. Приказ вступает в силу на следующий день после его официального опубликования.

Начальник управления
государственной охраны
объектов культурного наследия
администрации Краснодарского края

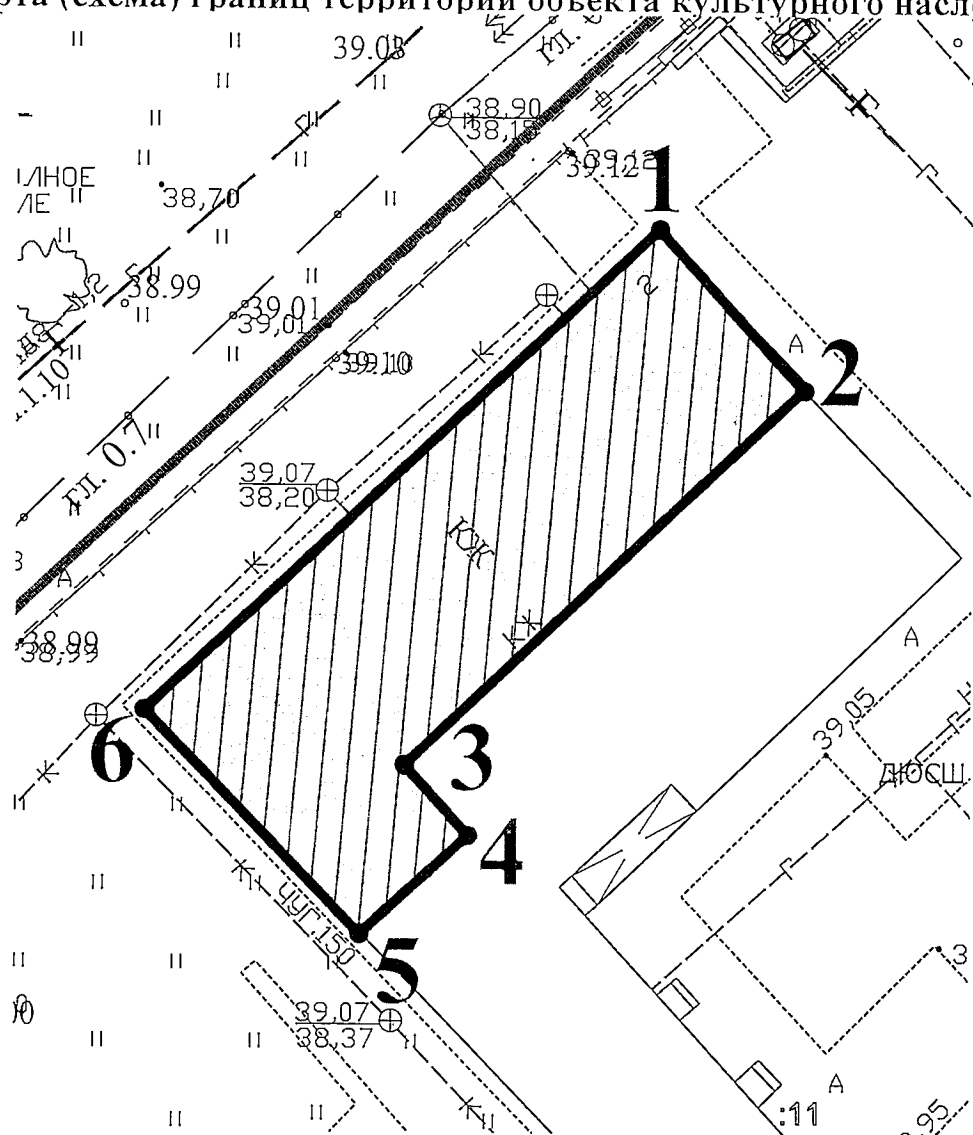


Р.В. Семихатский





УТВЕРЖДЕНЫ
приказом администрации
Краснодарского края
от 29.03.2019 № 41-кн

ГРАНИЦЫ
территории объекта культурного наследия
регионального значения «Дом жилой», Краснодарский край,
Динской район, ст-ца Динская, ул. Октябрьская, 2
(уточненные данные: «Дом жилой», 1890 г., Краснодарский край,
Динской район, ст-ца Динская, ул. Октябрьская, 2, лит. А)

Карта (схема) границ территории объекта культурного наследия



Условные обозначения:

-  - объект культурного наследия
 - граница объекта культурного наследия
 - территория объекта культурного наследия
 - номер поворотной точки

Границы территории объекта культурного наследия зафиксированы 6 характерными (поворотными) точками. Площадь территории объекта культурного наследия – 323,99 кв. м.

**Перечень координат характерных (поворотных) точек
границ территории объекта культурного наследия**

Обозначение характерной точки	Координаты характерных точек в системе координат МСК-23		Расстояние
	X	Y	
1	497695,06	1398329,73	
			9,32
2	497688,37	1398336,22	
			24,83
3	497671,36	1398318,13	
			4,58
4	497667,97	1398321,21	
			6,51
5	497663,51	1398316,47	
			13,90
6	497673,45	1398306,75	
			31,54
1	497695,06	1398329,73	

Определение координат выполнено двумя спутниковыми приемниками STONEX S9 GNSS III, заводской № STONS93021027, № STONS92502010 в режиме RTK. Координаты определены с погрешностью положения характерной точки не более 0,20 м.

Начальник отдела памятников архитектуры,
истории и монументального искусства
управления государственной охраны объектов
культурного наследия администрации
Краснодарского края



С.В. Онищенко

Приложение 2

УТВЕРЖДЕН

приказом администрации
Краснодарского края

от 29.03.2019 № 41-кк

РЕЖИМ

**использования территории объекта культурного наследия
регионального значения «Дом жилой», Краснодарский край,
Динской район, ст-ца Динская, ул. Октябрьская, 2
(уточненные данные: «Дом жилой», 1890 г., Краснодарский край,
Динской район, ст-ца Динская, ул. Октябрьская, 2, лит. А)**

Для территории объекта культурного наследия установлен режим использования земель историко-культурного назначения Р1 – «Реставрация и приспособление объекта культурного наследия».

На территории объекта культурного наследия **разрешается:**

реставрация, консервация, приспособление объекта культурного наследия для современного использования по документации, согласованной органом исполнительной власти Краснодарского края, уполномоченным в области сохранения, использования, популяризации и государственной охраны объектов культурного наследия;

работы по ремонту и реконструкции инженерных сетей и коммуникаций, земляные, землеустроительные, мелиоративные и иные работы, не нарушающие целостности объекта культурного наследия и не создающие угрозы его повреждения и уничтожения, угрозы пожара;

прокладка новых инженерных коммуникаций (электрокабеля и т.д.) подземным способом;

сохранение элементов планировочной структуры территории объекта культурного наследия;

работы, направленные на сохранение, использование и популяризацию объекта культурного наследия: реорганизация территории в целях восстановления ее первоначального назначения;

работы по обеспечению мер пожарной безопасности объекта культурного наследия;

работы по защите объекта культурного наследия от динамических воздействий;

воссоздание или компенсация утраченных элементов объекта культурного наследия;

установка информационных надписей и обозначений об объекте культурного наследия в соответствии с документацией, согласованной государственным органом, уполномоченным в области охраны культурного

наследия;

экскурсионный показ.

В рамках данного режима **запрещается:**

снос памятника, строительство, изменение объёмно-пространственных характеристик;

строительство новых объектов капитального строительства;

создание разрушающих вибрационных нагрузок динамическим воздействием на грунты в зоне их взаимодействия с объектами культурного наследия;

установка на северо-западном и юго-западном фасадах здания-памятника телеантенн, тарелок спутниковой связи, рекламных конструкций;

размещение на территории объекта культурного наследия рекламы, транспарантов-перетяжек, временных построек, киосков, навесов;

хозяйственная деятельность, ведущая к разрушению, искажению внешнего облика объекта культурного наследия, нарушающая целостность объекта культурного наследия и создающая угрозу его повреждения, разрушения или уничтожения;

прокладка наземных и воздушных инженерных коммуникаций наземным и надземным способом, кроме временных, необходимых для проведения работ по сохранению объекта культурного наследия.

Начальник отдела памятников архитектуры,
истории и монументального искусства
управления государственной охраны объектов
культурного наследия администрации
Краснодарского края

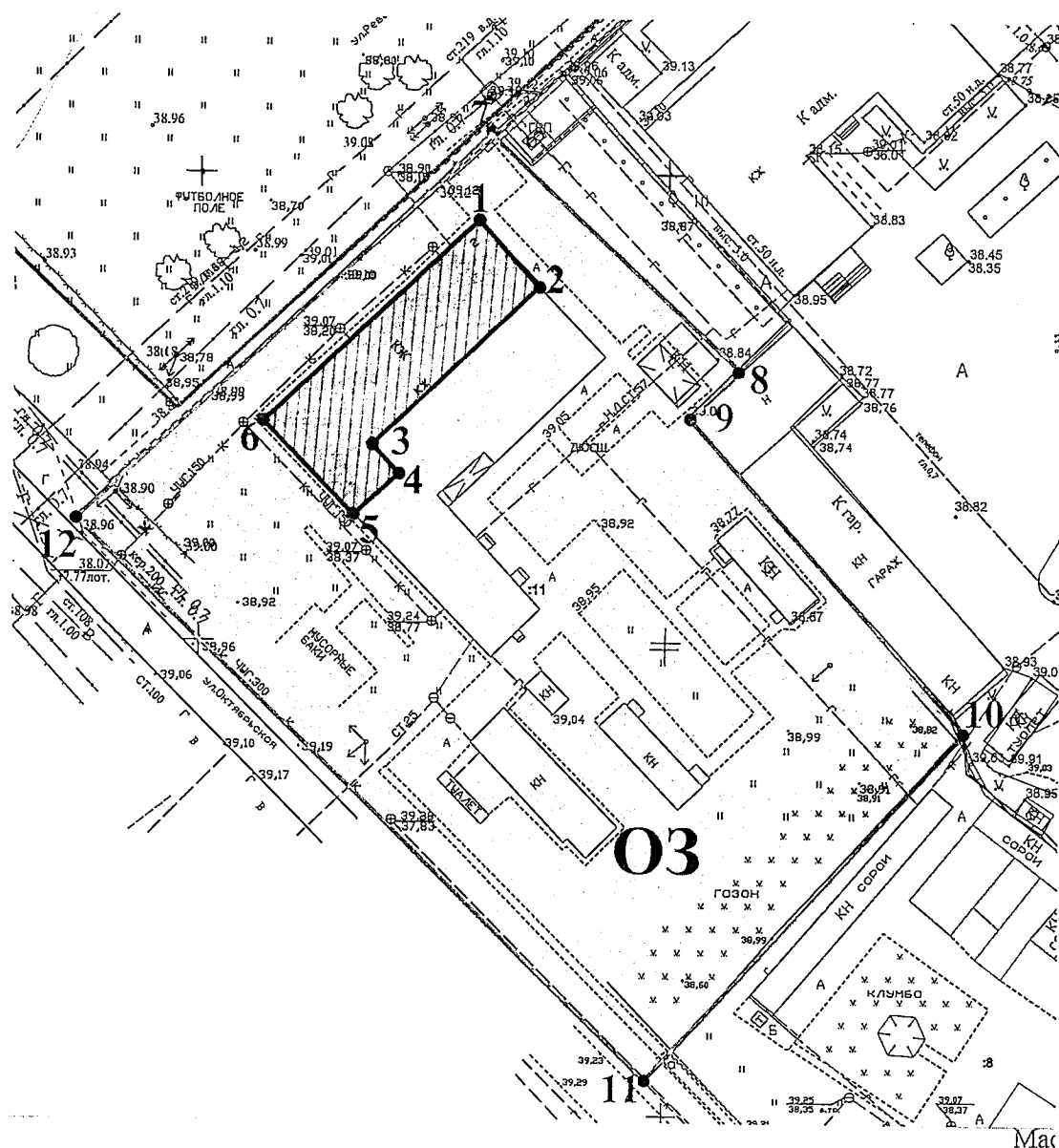


С.В. Онищенко







УТВЕРЖДЕНЫ
приказом администрации
Краснодарского края
от 29.03.2019 № 41-кх

ЗОНЫ ОХРАНЫ
объекта культурного наследия
регионального значения «Дом жилой», Краснодарский край,
Динской район, ст-ца Динская, ул. Октябрьская, 2
(уточненные данные: «Дом жилой», 1890 г., Краснодарский край,
Динской район, ст-ца Динская, ул. Октябрьская, 2, лит. А)

Карта (схема) границ охранной зоны объекта культурного наследия



Условные обозначения:

-  - объект культурного наследия
 - граница территории объекта культурного наследия
 - территория объекта культурного наследия
 - граница территориальных зон
 - охранная зона
 ОЗ - охранная зона
 **1** - номер поворотной точки

Границы территории охранной зоны объекта культурного наследия зафиксированы 12-ю характерными (поворотными) точками. Площадь территории охранной зоны объекта культурного наследия – 4340,30 кв. м.

Перечень координат характерных (поворотных) точек границ охранной зоны объекта культурного наследия

Обозначение характерной точки	Координаты характерных точек в системе координат МСК-23		Расстояние
	X	Y	
Внутренний контур:			
1	497695,06	1398329,73	
			9,32
2	497688,37	1398336,22	
			24,83
3	497671,36	1398318,13	
			4,58
4	497667,97	1398321,21	
			6,51
5	497663,51	1398316,47	
			13,90
6	497673,45	1398306,75	
			31,54
1	497695,06	1398329,73	
Внешний контур:			
7	497704,10	1398331,39	
			36,40
8	497679,08	1398357,83	
			7,41
9	497674,10	1398352,34	
			44,53

10	497640,80	1398381,91	
			50,68
11	497603,12	1398348,02	
			85,84
12	497663,13	1398286,64	
			60,67
7	497704,10	1398331,39	

Определение координат выполнено двумя спутниковыми приемниками STONEX S9 GNSS III, заводской № STONS93021027, № STONS92502010 в режиме RTK. Координаты определены с погрешностью положения характерной точки не более 0,20 м.

Начальник отдела памятников архитектуры,
истории и монументального искусства
управления государственной охраны объектов
культурного наследия администрации
Краснодарского края



С.В. Онищенко

УТВЕРЖДЕНЫ
приказом администрации
Краснодарского края
от 29.03.2019 № 41-кк

ТРЕБОВАНИЯ

к градостроительным регламентам в границах зон охраны
объекта культурного наследия регионального значения
«Дом жилой», Краснодарский край, Динской район, ст-ца Динская,
ул. Октябрьская, 2 (уточненные данные: «Дом жилой», 1890 г.,
Краснодарский край, Динской район, ст-ца Динская, ул. Октябрьская, 2,
лит. А)

В границах охранной зоны объекта культурного наследия регионального значения «Дом жилой», Краснодарский край, Динской район, ст-ца Динская, ул. Октябрьская, 2 (уточненные данные: «Дом жилой», 1890 г., Краснодарский край, Динской район, ст-ца Динская, ул. Октябрьская, 2, лит. А) (ОЗ), включающей 1 участок:

1. Участок ОЗ;
2. Общая площадь территории охранной зоны – 4340,30 кв. м;
3. Режим использования земель – «Сохранение и восстановление исторической и природной среды объекта культурного наследия»:

Разрешается:

хозяйственная деятельность, направленная на сохранение, использование и популяризацию объекта культурного наследия;

сохранение сложившейся планировочной структуры ул. Октябрьской – расположение перед фасадом объекта культурного наследия;

регенерация (восстановление) исторической застройки на основе материалов историко-архивных изысканий, необходимых и достаточных для ее восстановления;

капитальный ремонт и реконструкция существующих объектов капитального строительства без увеличения их основного объема;

проведение работ по озеленению: разбивка газонов, цветников, посадка ценных пород деревьев и кустарников при условии обеспечения визуального восприятия объекта культурного наследия;

использование в покрытии пешеходных площадок, тротуаров натуральных материалов (камень, гранит) или имитирующих их (тротуарная плитка);

установка отдельно стоящих средств наружного освещения, отвечающих характеристикам сложившейся архитектурной среды, организация ночной подсветки объекта культурного наследия;

установка уличной мебели (скамьи, урны), отвечающей характеристикам сложившейся архитектурной среды;

размещение временных элементов информационно-декоративного оформления событийного характера (мобильные информационные конструкции), включая праздничное оформление;

снос (демонтаж) объектов капитального строительства и некапитальных зданий, строений и сооружений, не представляющих историко-культурной ценности;

реконструкция существующих и прокладка новых инженерных сетей (теплотрасс, газопровода, электрокабеля и т.д.) подземным способом, ремонт и реконструкция пешеходных тротуаров;

организация парковок на специально отведенных площадках;

установка по границам земельных участков прозрачных (просматриваемых) и смешанных (частично просматриваемых) ограждений; капитальный ремонт существующих;

проведение мероприятий, направленных на обеспечение пожарной безопасности объекта культурного наследия;

осуществление хозяйственной деятельности на основании разделов по обеспечению сохранности объекта культурного наследия.

Запрещается:

возведение объектов капитального строительства, за исключением регенерации (восстановления) исторической застройки;

прокладка инженерных сетей (теплотрасс, газопровода, электрокабеля и т.д.) наземным и надземным способом;

использование строительных технологий, создающих динамические нагрузки и оказывающих негативное воздействие на объект культурного наследия и окружающую застройку;

фрагментарная отделка фасадов, установка кондиционеров и иного технического оборудования на фасадах, выходящих на объект культурного наследия и на ул. Октябрьскую;

размещение всех видов рекламных конструкций;

установка сплошных не просматриваемых («глухих») ограждений;

размещение огнеопасных материалов, замусоривание территории.

4. Адреса участков: Краснодарский край, Динской район, ст-ца Динская, ул. Октябрьская, 2, земельный участок с кадастровым № 23:07:0805067:11.

5. Капитальные строения: имеются.

6. Зоны возможного размещения объектов капитального строительства в границах регламентного участка: нет.

7. Элемент планировочной структуры: участок № 1.

Наименование характеристик и показателей, отражающих требования и ограничения градостроительного регламента		Значение характеристик и показателей
Требования и ограничения общего характера		
7.1	Минимальная площадь земельного участка	в выделенных границах земельного участка

7.2	Максимальная площадь земельного участка	в выделенных границах земельного участка
7.3	Максимальный процент застройки земельного участка	0%
7.4	Минимальный процент площади озеленения в границах земельного участка	30%
7.5	Минимальный отступ застройки от границ земельного участка	не регламентируется
7.6	Максимальная высота застройки (объектов капитального строительства) в границах земельного участка	разрешается капитальный ремонт и реконструкция существующих объектов капитального строительства без увеличения их основного объема; запрещается возведение новых объектов капитального строительства, за исключением регенерации (восстановления) исторической застройки на основе материалов историко-архивных изысканий, необходимых и достаточных для их восстановления; разрешается снос (демонтаж) объектов капитального строительства и некапитальных зданий, строений и сооружений, не представляющих историко-культурной ценности
7.7	Максимальный процент застройки прочими зданиями и сооружениями (пристройки, крыльца, навесы, хозяйственные и временные сооружения) в границах земельного участка;	0%
7.8	Минимальный размер интервалов в уличном фронте застройки	не регламентируется
Требования и ограничения специального характера		
7.9	Ограничения в части обеспечения условий восприятия объекта культурного наследия	сохранение зрительного восприятия объекта культурного наследия с

		ул. Октябрьской и ул. Революционной;
7.10	Ограничения в части проведения работ по прокладке и реконструкции дорожных и инженерных коммуникаций	ремонт и реконструкция существующих объектов инженерной инфраструктуры, пешеходных тротуаров и иных линейных объектов, прокладка подземных инженерных коммуникаций; запрещается прокладка инженерных коммуникаций (теплотрасс, газопровода, электрокабеля и т.д.) наземным и надземным способом; запрещается использование строительных технологий, создающих динамические нагрузки и оказывающих негативное воздействие на объекты культурного наследия и окружающую застройку
7.11	Ограничения в части проведения земляных, землеустроительных и мелиоративных работ	изыскательские, проектные, земляные, строительные, мелиоративные, хозяйственные и иные работы проводятся при наличии проектной документации – разделов по обеспечению сохранности объекта культурного наследия
7.12	Требования в части проведения работ по улучшению гидрогеологических и экологических условий	запрет на проведение работ, создающих угрозы повреждения объекта культурного наследия, разрушения и уничтожения, угрозы пожара
7.13	Ограничения в части проведения работ по размещению информационных стендов, рекламных щитов, вывесок	размещение временных элементов информационно-декоративного оформления событийного характера (мобильные информационные конструкции), включая праздничное оформление;

		запрещается размещение всех видов рекламных конструкций
7.14	Сохраняемые исторические линии застройки улиц, переулков и других элементов планировочной структуры, в том числе улично-дорожной сети	сохранение исторической линии застройки в районе расположения объекта культурного наследия – ул. Октябрьской
7.15	Сохраняемые или восстанавливаемые элементы озеленения (в том числе природный состав древесных, кустарниковых и цветочных насаждений)	проведение работ по озеленению: разбивка газонов, цветников, посадка новых ценных пород деревьев и кустарников при условии обеспечения визуального восприятия объекта культурного наследия
7.16	Сохраняемые или восстанавливаемые элементы благоустройства (в том числе: ограды, дорожные покрытия, малые формы)	разрешается использование в покрытии пешеходных площадок, тротуаров натуральных материалов (камень, гранит, гравийная смесь) или имитирующих их (тротуарная плитка); установка отдельно стоящих средств наружного освещения, отвечающих характеристикам сложившейся архитектурной среды, организация ночной подсветки объекта культурного наследия; установка уличной мебели (скамьи, урны), отвечающей характеристикам сложившейся архитектурной среды; установка по границам земельных участков прозрачных (просматриваемых) и смешанных (частично просматриваемых) ограждений, капитальный ремонт существующих; запрещается установка сплошных непрозрачных («глухих») ограждений
7.17	Сохраняемые или восстанавливаемые	в рамках существующих

	элементы рельефа и гидрографической сети	
7.18	Иные требования	обеспечение беспрепятственного доступа на территорию объекта культурного наследия; организация парковок на специально отведенных площадках; запрещается: фрагментарная отделка фасадов, установка кондиционеров и иного технического оборудования на фасадах, выходящих на объект культурного наследия и на ул. Октябрьскую

Начальник отдела памятников архитектуры,
истории и монументального искусства
управления государственной охраны
объектов культурного наследия
администрации Краснодарского края



С.В. Онищенко