



АДМИНИСТРАЦИЯ КРАСНОДАРСКОГО КРАЯ
ПРИКАЗ

от 09.04.2019

г. Краснодар

№ 58-КК

- Об утверждении границ и режимов использования территорий объектов культурного наследия регионального значения «Братское кладбище советских воинов, погибших в боях с фашистскими захватчиками», 1942 – 1943 годы, Краснодарский край, Темрюкский район, г. Темрюк, ул. Бувина, воинское кладбище; «Могила В. Русланова, летчика, лейтенанта, погибшего в бою с фашистскими захватчиками», 1942 г., Темрюкский район, г. Темрюк, воинское кладбище;
- «Братская могила советских воинов, погибших в боях с фашистскими захватчиками», 1942 – 1943 годы, Краснодарский край, Темрюкский район, г. Темрюк, воинское кладбище;
- «Братская могила 102 советских воинов, погибших в боях с фашистскими захватчиками», 1942 – 1943 годы, Краснодарский край, Темрюкский район, г. Темрюк, воинское кладбище

В соответствии со статьями 3.1, 5.1, 33 Федерального закона от 25 июня 2002 г. № 73-ФЗ «Об объектах культурного наследия (памятниках истории и культуры) народов Российской Федерации», пунктом 29 части 2 статьи 5 Закона Краснодарского края от 23 июля 2015 г. № 3223-КЗ «Об объектах культурного наследия (памятниках истории и культуры) народов Российской Федерации, расположенных на территории Краснодарского края», приказом Министерства культуры Российской Федерации от 4 июня 2015 г. № 1745 «Об утверждении требований к составлению проектов границ территорий объектов культурного наследия», пунктом 3.9.8 Положения об управлении государственной охраны объектов культурного наследия администрации Краснодарского края, утвержденного постановлением главы администрации (губернатора) Краснодарского края от 8 декабря 2016 г. № 1000 «Об управлении государственной охраны объектов культурного наследия администрации Краснодарского края», п р и к а з ы в а ю:

1. Утвердить:

- 1) границы территории объекта культурного наследия регионального значения «Братское кладбище советских воинов, погибших в боях с фашистскими захватчиками», 1942 – 1943 годы, Краснодарский край,

Темрюкский район, г. Темрюк, ул. Бувина, воинское кладбище (приложение 1);

2) режим использования территории объекта культурного наследия регионального значения «Братское кладбище советских воинов, погибших в боях с фашистскими захватчиками», 1942 – 1943 годы, Краснодарский край, Темрюкский район, г. Темрюк, ул. Бувина, воинское кладбище (приложение 2);

3) границы территории объекта культурного наследия регионального значения «Могила В. Русланова, летчика, лейтенанта, погибшего в бою с фашистскими захватчиками», 1942 г., Темрюкский район, г. Темрюк, воинское кладбище (приложение 3);

4) режим использования территории объекта культурного наследия регионального значения «Могила В. Русланова, летчика, лейтенанта, погибшего в бою с фашистскими захватчиками», 1942 г., Краснодарский край, Темрюкский район, г. Темрюк, воинское кладбище (приложение 4);

5) границы территории объекта культурного наследия регионального значения «Братская могила советских воинов, погибших в боях с фашистскими захватчиками», 1942 – 1943 годы, Краснодарский край, Темрюкский район, г. Темрюк, воинское кладбище (приложение 5);

6) режим использования территории объекта культурного наследия регионального значения «Братская могила советских воинов, погибших в боях с фашистскими захватчиками», 1942 – 1943 годы, Краснодарский край, Темрюкский район, г. Темрюк, воинское кладбище (приложение 6);

7) границы территории объекта культурного наследия регионального значения «Братская могила 102 советских воинов, погибших в боях с фашистскими захватчиками», 1942 – 1943 годы, Краснодарский край, Темрюкский район, г. Темрюк, воинское кладбище (приложение 7);

8) режим использования территории объекта культурного наследия регионального значения «Братская могила 102 советских воинов, погибших в боях с фашистскими захватчиками», 1942 – 1943 годы, Краснодарский край, Темрюкский район, г. Темрюк, воинское кладбище (приложение 8).

2. Отделу правового сопровождения, государственного надзора и учета объектов культурного наследия управления государственной охраны объектов культурного наследия администрации Краснодарского края (Калинин Г.И.) обеспечить:

1) опубликование настоящего приказа на официальном сайте администрации Краснодарского края в информационно-телекоммуникационной сети «Интернет» (<http://admkrain.krasnodar.ru>) и на «Официальном интернет-портале правовой информации» (www.pravo.gov.ru);

2) направление в семидневный срок со дня принятия настоящего приказа его копии в Управление Министерства юстиции Российской Федерации по Краснодарскому краю;


3) направление в срок не более чем пять рабочих дней со дня принятия настоящего приказа его копии в Управление Федеральной службы государственной регистрации, кадастра и картографии по Краснодарскому краю;

4) направление в семидневный срок со дня принятия настоящего приказа его копии в администрацию муниципального образования Темрюкский район.

3. Контроль за выполнением настоящего приказа возложить на заместителя начальника управления государственной охраны объектов культурного наследия администрации Краснодарского края Бирюкову Н.Т.

4. Приказ вступает в силу на следующий день после его официального опубликования.

Начальник управления
государственной охраны
объектов культурного наследия
администрации Краснодарского края



Р.В. Семихатский

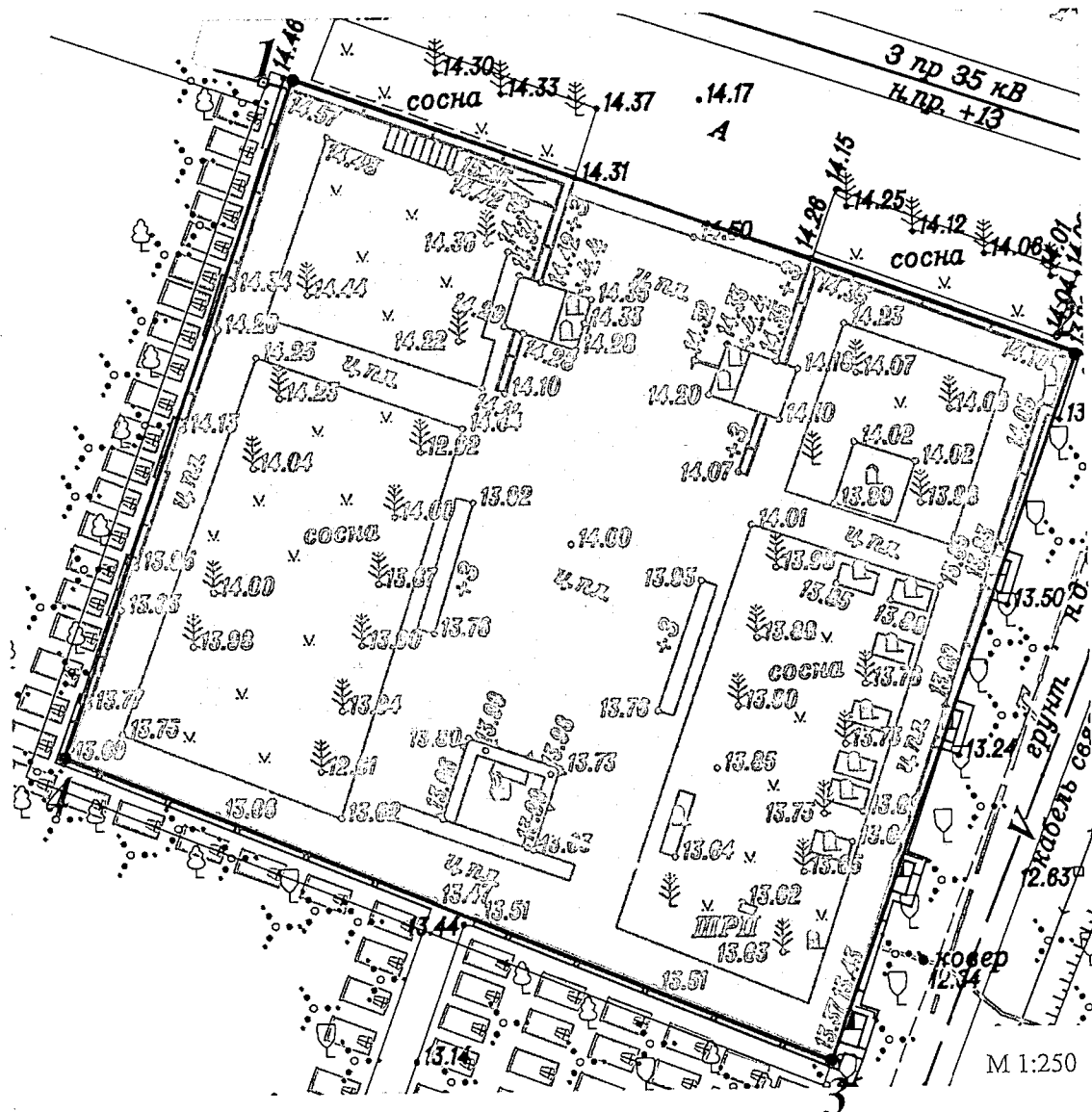
Приложение 1

УТВЕРЖДЕНЫ
приказом администрации
Краснодарского края
от 09.04.2019 № 58-кк

ГРАНИЦЫ

территории объекта культурного наследия
регионального значения «Братское кладбище советских воинов,
погибших в боях с фашистскими захватчиками», 1942 – 1943 годы,
Краснодарский край, Темрюкский район, г. Темрюк, ул. Бувина,
воинское кладбище

Карта (схема) границ территории объекта культурного наследия



Условные обозначения:

— - граница территории объекта культурного наследия

•1 - номер поворотной точки

■ - территория объекта культурного наследия

Границы территории объекта культурного наследия зафиксированы 4 характерными точками. Площадь территории объекта культурного наследия – 1806,28 кв. м.

**Перечень координат характерных точек
границ территории объекта культурного наследия**

Обозначение характерной точки	Координаты характерных точек в системе координат МСК-23		Расстояние, м
	X	Y	
1	503685,55	1253093,02	
			45,30
2	503670,03	1253135,58	
			40,99
3	503631,54	1253121,47	
			44,91
4	503648,66	1253079,95	
			39,14
1	503685,55	1253093,02	

Определение координат выполнено двумя спутниковыми приемниками STONEX S9 GNSS III, заводской № STONS93021027, № STONS92502010 в режиме RTK.

Координаты определены с погрешностью положения характерной точки не более 0,2 м.

Начальник отдела памятников архитектуры,
истории и монументального искусства
управления государственной охраны объектов
культурного наследия администрации
Краснодарского края



С.В. Онищенко

УТВЕРЖДЕН
приказом администрации
Краснодарского края
от 09.04.2019 № 58-КА

РЕЖИМ

использования территории объекта культурного наследия регионального значения «Братское кладбище советских воинов, погибших в боях с фашистскими захватчиками», 1942 – 1943 годы, Краснодарский край, Темрюкский район, г. Темрюк, ул. Бувина, воинское кладбище

Для территории объекта культурного наследия установлен режим использования земель историко-культурного назначения – «Реставрация и приспособление объекта культурного наследия».

На территории объекта культурного наследия **разрешается:**

реставрация, консервация, приспособление объекта культурного наследия для современного использования по документации, согласованной органом исполнительной власти Краснодарского края, уполномоченным в области сохранения, использования, популяризации и государственной охраны объектов культурного наследия;

работы по ремонту и реконструкции инженерных сетей и коммуникаций, земляные, землеустроительные, мелиоративные и иные работы, не нарушающие целостности объекта культурного наследия (и расположенных на его территории иных объектов культурного наследия) и не создающие угрозы его повреждения и уничтожения, угрозы пожара;

сохранение элементов планировочной структуры территории объекта культурного наследия;

работы по обеспечению мер пожарной безопасности объекта культурного наследия;

работы по защите объекта культурного наследия от динамических воздействий;

воссоздание или компенсация утраченных элементов объекта культурного наследия;

установка информационных надписей и обозначений об объекте культурного наследия в соответствии с документацией, согласованной органом исполнительной власти Краснодарского края, уполномоченным в области сохранения, использования, популяризации и государственной охраны объектов культурного наследия;

размещение временных элементов информационного оформления событийного характера (отдельно стоящие элементы с площадью информационного поля до 1,0 кв. м), включая праздничное оформление;

размещение не противоречащих условиям зрительного восприятия объекта культурного наследия информационных конструкций

(информационная табличка с площадью информационного поля не более 0,3 кв. м; вывеска высотой не более 0,6 м);

деятельность, способствующая сохранению объекта культурного наследия и использованию его в целях туризма, науки, культуры, просвещения, а также в целях его первоначального назначения (захоронение и перезахоронение лиц, погибших в годы Великой Отечественной войны с установкой надгробий и мемориальных досок, согласованных с органом исполнительной власти Краснодарского края, уполномоченным в области сохранения, использования, популяризации и государственной охраны объектов культурного наследия);

благоустройство территории: устройство покрытия (плиточного или иного) в серой цветовой гамме; устройство элементов освещения, малых архитектурных форм в стилистике 1940-1950-х годов в соответствии с документацией, согласованной органом исполнительной власти Краснодарского края, уполномоченным в области сохранения, использования, популяризации и государственной охраны объектов культурного наследия;

санация с сохранением состава ценных пород зеленых насаждений и озеленение территории с учетом благоприятного визуального восприятия объекта культурного наследия;

разбивка цветников;

осуществление хозяйственной деятельности на основании разделов по обеспечению сохранности объекта культурного наследия.

В рамках данного режима запрещается:

снос объекта культурного наследия;

строительство объектов капитального строительства и некапитальных зданий, включая киоски, павильоны, хозяйственные постройки, навесы, гаражи и др.;

градостроительная, хозяйственная и иная деятельность, создающая угрозу повреждения, разрушения, уничтожения и изменения пространственных характеристик объекта культурного наследия;

создание разрушающих вибрационных нагрузок динамическим воздействием на грунты в зоне их взаимодействия с объектом культурного наследия;

прокладка инженерных коммуникаций (теплотрасс, газопровода, электрокабеля и т.д.) наземным и надземным способом, либо подземным способом через территории захоронений;

загрязнение территории мусором, бытовыми отходами и др.;

размещение на территории объекта культурного наследия рекламы, транспарантов-перетяжек;

размещение автомобильных стоянок.

Начальник отдела памятников архитектуры,
истории и монументального искусства
управления государственной охраны объектов
культурного наследия администрации
Краснодарского края



С.В. Онищенко

УТВЕРЖДЕНЫ
приказом администрации
Краснодарского края
от 09.04.2019 № 58-КН

ГРАНИЦЫ

территории объекта культурного наследия регионального значения
«Могила В. Русланова, летчика, лейтенанта, погибшего в бою с
фашистскими захватчиками», 1942 г., Краснодарский край,
Темрюкский район, г. Темрюк, воинское кладбище

Карта (схема) границ территории объекта культурного наследия



М 1:125

Условные обозначения:

— граница территории объекта культурного наследия

■ - территория объекта культурного наследия

•5 - номер поворотной точки

Границы территории объекта культурного наследия зафиксированы 4 характерными точками. Площадь территории объекта культурного наследия – 5,19 кв. м.

**Перечень координат характерных точек
границ территории объекта культурного наследия**

Обозначение характерной точки	Координаты характерных точек в системе координат МСК-23		Расстояние, м
	X	Y	
5	503658,33	1253125,33	
			2,72
6	503657,43	1253127,90	
			1,90
7	503655,63	1253127,29	
			2,73
8	503656,53	1253124,71	
			1,90
5	503658,33	1253125,33	

Определение координат выполнено двумя спутниковыми приемниками STONEX S9 GNSS III, заводской № STONS93021027, № STONS92502010 в режиме RTK.

Координаты определены с погрешностью положения характерной точки не более 0,2 м.

Начальник отдела памятников архитектуры,
истории и монументального искусства
управления государственной охраны
объектов культурного наследия
администрации Краснодарского края



С.В. Онищенко

Приложение 4

УТВЕРЖДЕН

приказом администрации

Краснодарского края

от 09.04.2019 № 58-КН

РЕЖИМ

использования территории объекта культурного наследия регионального значения «Могила В. Русланова, летчика, лейтенанта, погибшего в бою с фашистскими захватчиками», 1942 г., Краснодарский край, Темрюкский район, г. Темрюк, воинское кладбище

Для территории объекта культурного наследия установлен режим использования земель историко-культурного назначения – «Реставрация и приспособление объекта культурного наследия».

На территории объекта культурного наследия **разрешается:**

реставрация, консервация, приспособление объекта культурного наследия для современного использования по документации, согласованной органом исполнительной власти Краснодарского края, уполномоченным в области сохранения, использования, популяризации и государственной охраны объектов культурного наследия;

работы по обеспечению мер пожарной безопасности объекта культурного наследия;

работы по защите объекта культурного наследия от динамических воздействий;

установка информационных надписей и обозначений об объекте культурного наследия в соответствии с документацией, согласованной органом исполнительной власти Краснодарского края, уполномоченным в области сохранения, использования, популяризации и государственной охраны объектов культурного наследия;

деятельность, способствующая сохранению объекта культурного наследия и использованию его в целях туризма, науки, культуры, просвещения;

разбивка цветников (по периметру вокруг надгробия);

осуществление хозяйственной деятельности на основании разделов по обеспечению сохранности объекта культурного наследия;

В рамках данного режима **запрещается:**

снос объекта культурного наследия;

строительство объектов капитального строительства и некапитальных зданий, включая киоски, павильоны, хозяйственные постройки, навесы, гаражи и др.;

градостроительная, хозяйственная и иная деятельность, создающая угрозу повреждения, разрушения, уничтожения и изменения пространственных характеристик объекта культурного наследия;

создание разрушающих вибрационных нагрузок динамическим воздействием на грунты в зоне их взаимодействия с объектом культурного наследия;

прокладка инженерных коммуникаций (теплотрасс, газопровода, электрокабеля и т.д.) наземным, подземным и надземным способами;

загрязнение территории мусором, бытовыми отходами и др.;

размещение на территории объекта культурного наследия рекламы, транспарантов-перетяжек;

размещение автомобильных стоянок.

Начальник отдела памятников архитектуры,
истории и монументального искусства
управления государственной охраны объектов
культурного наследия администрации
Краснодарского края



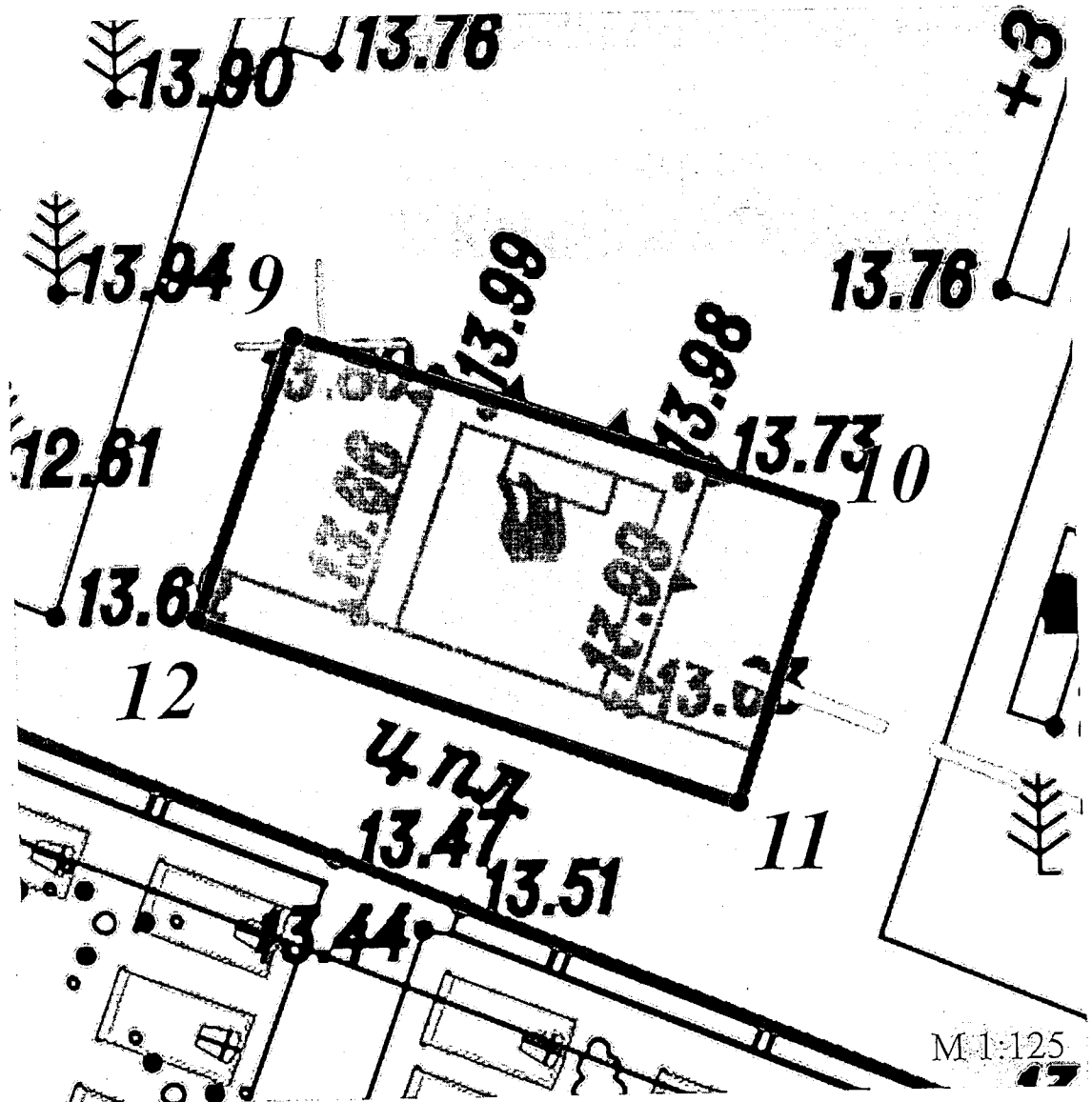
С.В. Онищенко

УТВЕРЖДЕНЫ
приказом администрации
Краснодарского края
от 09.04.2019 № 58-КК

ГРАНИЦЫ

территории объекта культурного наследия регионального значения
«Братская могила советских воинов, погибших в боях с фашистскими
захватчиками», 1942 – 1943 годы, Краснодарский край, Темрюкский
район, г. Темрюк, воинское кладбище

Карта (схема) границ территории объекта культурного наследия



Условные обозначения:

— - граница территории объекта культурного наследия

•9 - номер поворотной точки

■ - территория объекта культурного наследия

Границы территории объекта культурного наследия зафиксированы 4 характерными точками. Площадь территории объекта культурного наследия – 57,15 кв. м.

**Перечень координат характерных точек
границ территории объекта культурного наследия**

Обозначение характерной точки	Координаты характерных точек в системе координат МСК-23		Расстояние, м
	X	Y	
9	503650,31	1253099,62	
			10,28
10	503646,84	1253109,30	
			5,56
11	503641,61	1253107,42	
			10,28
12	503645,08	1253097,74	
			5,56
9	503650,31	1253099,62	

Определение координат выполнено двумя спутниковыми приемниками STONEX S9 GNSS III, заводской № STONS93021027, № STONS92502010 в режиме RTK.

Координаты определены с погрешностью положения характерной точки не более 0,2 м.

Начальник отдела памятников архитектуры,
истории и монументального искусства
управления государственной охраны
объектов культурного наследия
администрации Краснодарского края



С.В. Онищенко

Приложение 6

УТВЕРЖДЕН

приказом администрации

Краснодарского края

от 09.04.2019 № 58-кн

РЕЖИМ

использования территории объекта культурного наследия регионального значения «Братская могила советских воинов, погибших в боях с фашистскими захватчиками», 1942 – 1943 годы, Краснодарский край, Темрюкский район, г. Темрюк, воинское кладбище

Для территории объекта культурного наследия установлен режим использования земель историко-культурного назначения – «Реставрация и приспособление объекта культурного наследия».

На территории объекта культурного наследия **разрешается:**

реставрация, консервация, приспособление объекта культурного наследия для современного использования по документации, согласованной органом исполнительной власти Краснодарского края, уполномоченным в области сохранения, использования, популяризации и государственной охраны объектов культурного наследия;

работы по ремонту и реконструкции инженерных сетей и коммуникаций (к вечному огню), земляные, землеустроительные, мелиоративные и иные работы, не нарушающие целостности объекта культурного наследия и не создающие угрозы его повреждения и уничтожения, угрозы пожара;

сохранение элементов планировочной структуры территории объекта культурного наследия;

работы по обеспечению мер пожарной безопасности объекта культурного наследия;

работы по защите объекта культурного наследия от динамических воздействий;

воссоздание или компенсация утраченных элементов объекта культурного наследия;

установка информационных надписей и обозначений об объекте культурного наследия в соответствии с документацией, согласованной органом исполнительной власти Краснодарского края, уполномоченным в области сохранения, использования, популяризации и государственной охраны объектов культурного наследия;

деятельность, способствующая сохранению объекта культурного наследия и использованию его в целях туризма, науки, культуры, просвещения, а также в целях его первоначального назначения;

осуществление хозяйственной деятельности на основании разделов по обеспечению сохранности объекта культурного наследия.

В рамках данного режима **запрещается:**

снос объекта культурного наследия;

строительство объектов капитального строительства и некапитальных зданий, включая киоски, павильоны, хозяйственные постройки, навесы, гаражи и др.;

градостроительная, хозяйственная и иная деятельность, создающая угрозу повреждения, разрушения, уничтожения и изменения пространственных характеристик объекта культурного наследия;

создание разрушающих вибрационных нагрузок динамическим воздействием на грунты в зоне их взаимодействия с объектом культурного наследия;

прокладка инженерных коммуникаций (теплотрасс, газопровода, электрокабеля и т.д.) наземным и надземным способом, либо подземным способом через территории захоронений;

загрязнение территории мусором, бытовыми отходами и др.;

размещение на территории объекта культурного наследия рекламы, транспарантов-перетяжек;

размещение автомобильных стоянок.

Начальник отдела памятников архитектуры,
истории и монументального искусства
управления государственной охраны объектов
культурного наследия администрации
Краснодарского края



С.В. Онищенко

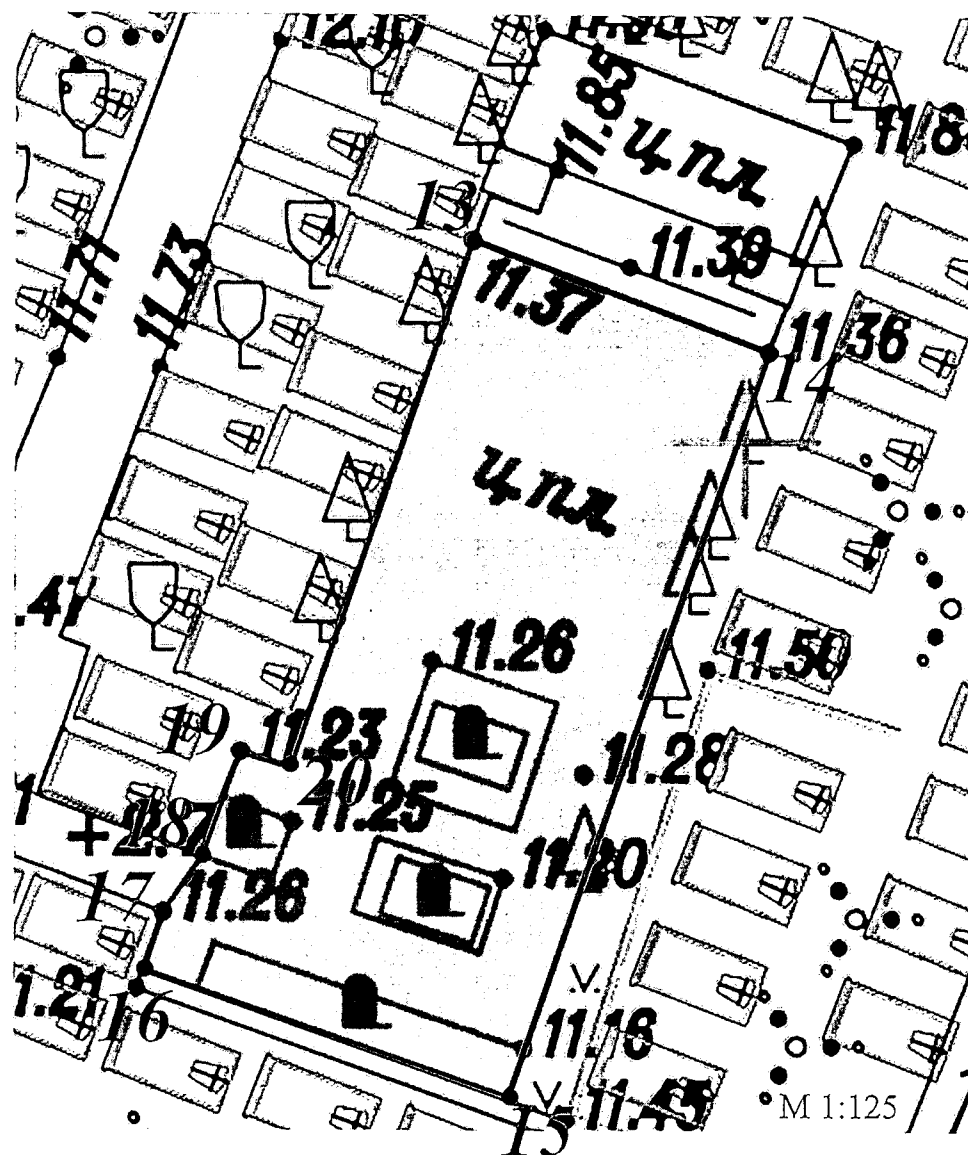
Приложение 7

УТВЕРЖДЕНЫ
приказом администрации
Краснодарского края
от 09.04.2019 № 58-кн

ГРАНИЦЫ

территории объекта культурного наследия регионального значения
«Братская могила 102 советских воинов, погибших в боях
с фашистскими захватчиками», 1942 – 1943 годы, Краснодарский край,
Темрюкский район, г. Темрюк, воинское кладбище

Карта (схема) границ территории объекта культурного наследия



Условные обозначения:

— - граница территории объекта культурного наследия

•13 - номер поворотной точки

■ - территория объекта культурного наследия

Границы территории объекта культурного наследия зафиксированы 8 характерными точками. Площадь территории объекта культурного наследия – 115,66 кв. м.

**Перечень координат характерных точек
границ территории объекта культурного наследия**

Обозначение характерной точки	Координаты характерных точек в системе координат МСК-23		Расстояние, м
	X	Y	
13	503604,18	1253094,32	6,62
14	503601,84	1253100,51	16,53
15	503586,24	1253095,05	8,02
16	503588,92	1253087,49	1,26
17	503590,11	1253087,89	1,45
18	503591,33	1253088,67	2,34
19	503593,52	1253089,50	1,05
20	503593,16	1253090,49	11,67
13	503604,18	1253094,32	

Определение координат выполнено двумя спутниковыми приемниками STONEX S9 GNSS III, заводской № STONS93021027, № STONS92502010 в режиме RTK.

Координаты определены с погрешностью положения характерной точки не более 0,2 м.

Начальник отдела памятников архитектуры,
истории и монументального искусства
управления государственной охраны
объектов культурного наследия
администрации Краснодарского края



С.В. Онищенко

УТВЕРЖДЕН
приказом администрации
Краснодарского края
от 09.04.2019 № 58-КН

РЕЖИМ
использования территории объекта культурного наследия регионального значения «Братская могила 102 советских воинов, погибших в боях с фашистскими захватчиками», 1942 – 1943 годы, Краснодарский край, Темрюкский район, г. Темрюк, воинское кладбище

Для территории объекта культурного наследия установлен режим использования земель историко-культурного назначения – «Реставрация и приспособление объекта культурного наследия».

На территории объекта культурного наследия **разрешается:**

реставрация, консервация, приспособление объекта культурного наследия для современного использования по документации, согласованной органом исполнительной власти Краснодарского края, уполномоченным в области сохранения, использования, популяризации и государственной охраны объектов культурного наследия;

работы по ремонту и реконструкции инженерных сетей и коммуникаций, земляные, землеустроительные, мелиоративные и иные работы, не нарушающие целостности объекта культурного наследия и не создающие угрозы его повреждения и уничтожения, угрозы пожара;

сохранение элементов планировочной структуры территории объекта культурного наследия;

работы по обеспечению мер пожарной безопасности объекта культурного наследия;

работы по защите объекта культурного наследия от динамических воздействий;

воссоздание или компенсация утраченных элементов объекта культурного наследия;

установка информационных надписей и обозначений об объекте культурного наследия в соответствии с документацией, согласованной органом исполнительной власти Краснодарского края, уполномоченным в области сохранения, использования, популяризации и государственной охраны объектов культурного наследия;

размещение временных элементов информационного оформления событийного характера (отдельно стоящие элементы с площадью информационного поля до 1,0 кв. м), включая праздничное оформление;

размещение, не противоречащих условиям зрительного восприятия объекта культурного наследия, информационных конструкций (информационная табличка с площадью информационного поля не более 0,3 кв. м; вывеска высотой не более 0,6 м);

деятельность, способствующая сохранению объекта культурного наследия и использованию его в целях туризма, науки, культуры, просвещения, а также в целях его первоначального назначения (захоронение и перезахоронение лиц, погибших в годы Великой Отечественной войны с установкой надгробий и мемориальных досок, согласованных с органом исполнительной власти Краснодарского края, уполномоченным в области сохранения, использования, популяризации и государственной охраны объектов культурного наследия);

благоустройство территории: устройство покрытия (плиточного или иного) в серой цветовой гамме; устройство элементов освещения, малых архитектурных форм в стилистике 1940-1950-х годов в соответствии с документацией, согласованной государственным органом, уполномоченным в области охраны культурного наследия;

санация с сохранением состава ценных пород зеленых насаждений и озеленение территории с учетом благоприятного визуального восприятия объекта культурного наследия;

разбивка цветников;

осуществление хозяйственной деятельности на основании разделов по обеспечению сохранности объекта культурного наследия;

В рамках данного режима запрещается:

снос объекта культурного наследия;

строительство объектов капитального строительства и некапитальных зданий, включая киоски, павильоны, хозяйственные постройки, навесы, гаражи и др.;

градостроительная, хозяйственная и иная деятельность, создающая угрозу повреждения, разрушения, уничтожения и изменения пространственных характеристик объекта культурного наследия;

создание разрушающих вибрационных нагрузок динамическим воздействием на грунты в зоне их взаимодействия с объектом культурного наследия;

прокладка инженерных коммуникаций (теплотрасс, газопровода, электрокабеля и т.д.) наземным и надземным способом, либо подземным способом через территории захоронений;

загрязнение территории мусором, бытовыми отходами и др.;

размещение на территории объекта культурного наследия рекламы, транспарантов-перетяжек;

размещение автомобильных стоянок.

Начальник отдела памятников архитектуры,
истории и монументального искусства
управления государственной охраны объектов
культурного наследия администрации
Краснодарского края



С.В. Онищенко