



АДМИНИСТРАЦИЯ КРАСНОДАРСКОГО КРАЯ
ПРИКАЗ

от 18.03.2024

г. Краснодар

№ 225-КК

**Об утверждении границ и режима использования территории
объекта культурного наследия федерального значения
«Курганная группа «Майский 1» (3 насыпи)», эпоха бронзы –
эпоха железа, Краснодарский край, Кушевский район, х. Майский,
2,1 км к юго–востоку от хутора**

В соответствии со статьями 3.1, 5.1, 9.1, 33 Федерального закона от 25 июня 2002 г. № 73-ФЗ «Об объектах культурного наследия (памятниках истории и культуры) народов Российской Федерации», статьей 3 Закона Краснодарского края от 23 июля 2015 г. № 3223-КЗ «Об объектах культурного наследия (памятниках истории и культуры) народов Российской Федерации, расположенных на территории Краснодарского края», приказом Министерства культуры Российской Федерации от 4 июня 2015 г. № 1745 «Об утверждении требований к составлению проектов границ территорий объектов культурного наследия», пунктом 2.3 Положения об управлении государственной охраны объектов культурного наследия администрации Краснодарского края, утвержденного постановлением главы администрации (губернатора) Краснодарского края от 8 декабря 2016 г. № 1000 «Об управлении государственной охраны объектов культурного наследия администрации Краснодарского края», п р и к а з ы в а ю:

1. Утвердить:

1) границы территории объекта культурного наследия федерального значения «Курганная группа «Майский 1» (3 насыпи)», эпоха бронзы – эпоха железа, Краснодарский край, Кушевский район, х. Майский, 2,1 км к юго–востоку от хутора, согласно приложению 1 к настоящему приказу;

2) режим использования территории объекта культурного наследия федерального значения «Курганная группа «Майский 1» (3 насыпи)», эпоха бронзы – эпоха железа, Краснодарский край, Кушевский район, х. Майский, 2,1 км к юго–востоку от хутора, согласно приложению 2 к настоящему приказу.

2. Отделу государственного учета объектов культурного наследия управления государственной охраны объектов культурного наследия администрации Краснодарского края (Гончаров А.В.) обеспечить:

1) размещение (опубликование) настоящего приказа на сайте в информационно-телекоммуникационной сети «Интернет» <http://admkrain.krasnodar.ru> и на «Официальном интернет-портале правовой информации» (www.pravo.gov.ru);

2) направление в семидневный срок со дня принятия настоящего приказа его копии в Управление Министерства юстиции Российской Федерации по Краснодарскому краю;


3) направление в срок не более чем пять рабочих дней со дня принятия настоящего приказа его копии в филиал ППК «Роскадастр» по Краснодарскому краю;

4) направление в семидневный срок со дня принятия настоящего приказа его копии в администрацию муниципального образования Кушевский район.

3. Контроль за выполнением настоящего приказа оставляю за собой.

4. Приказ вступает в силу на следующий день после его официального опубликования.

Начальник управления
государственной охраны
объектов культурного наследия
администрации Краснодарского края

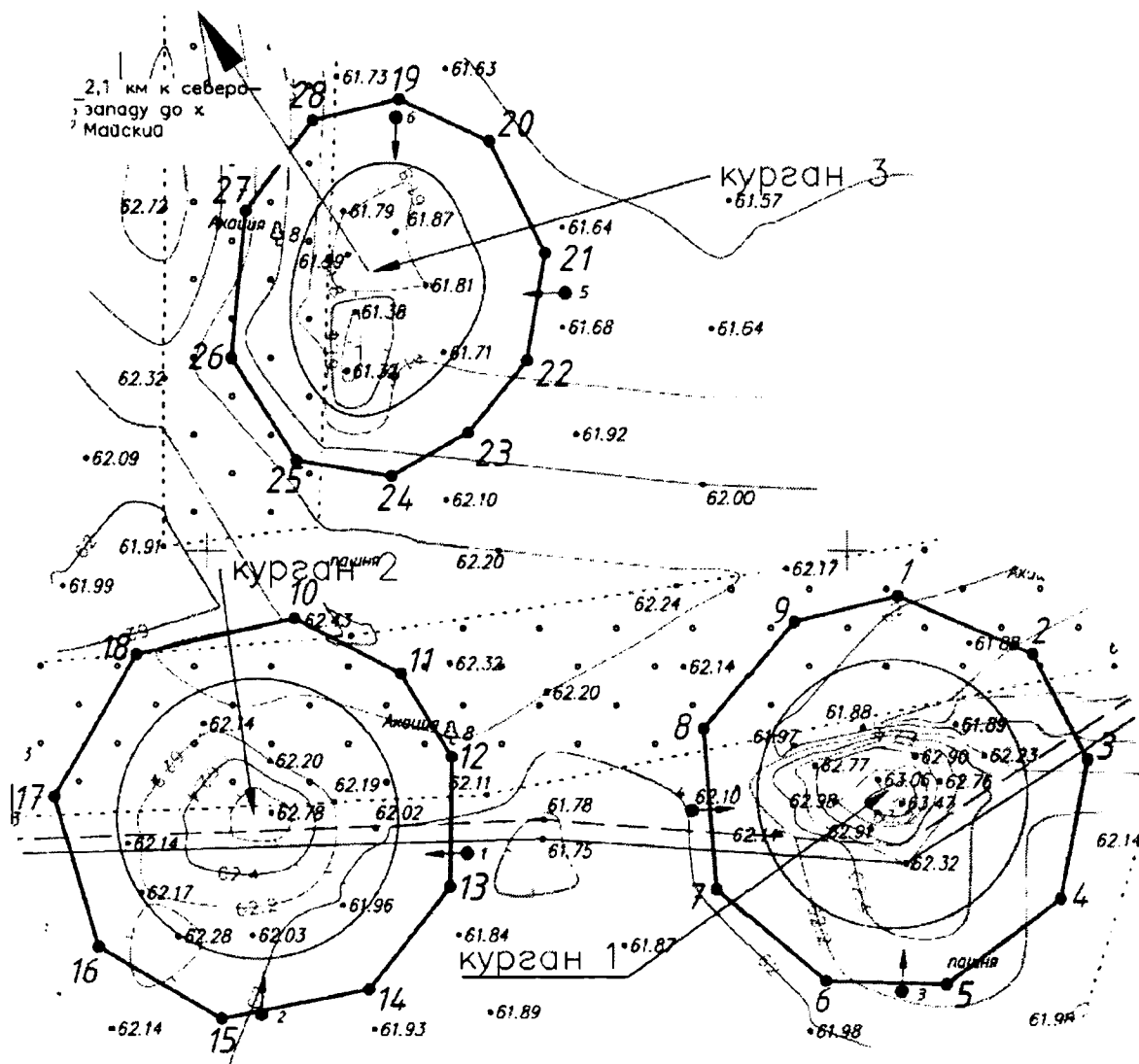


Г.Г. Давыденко

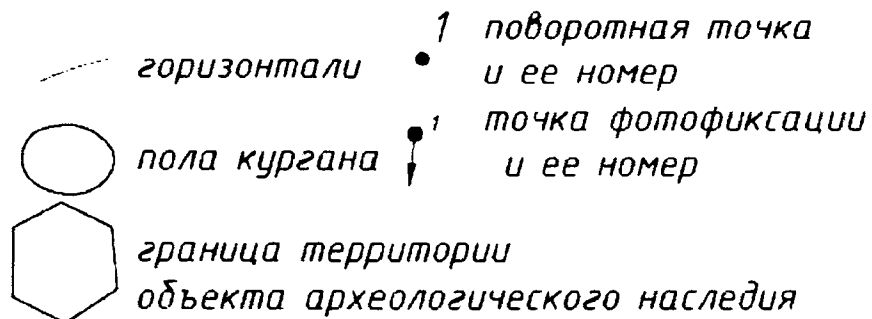
УТВЕРЖДЕНЫ
приказом администрации
Краснодарского края
от 18.03.2024 № 225-КН

ГРАНИЦЫ
территории объекта культурного наследия федерального значения
«Курганная группа «Майский 1» (3 насыпи)», эпоха бронзы –
эпоха железа, Краснодарский край, Кушевский район, х. Майский,
2,1 км к юго-востоку от хутора

Карта (схема) границ территории объекта культурного наследия



УСЛОВНЫЕ ОБОЗНАЧЕНИЯ




Перечень координат характерных (поворотных) точек границ территории объекта культурного наследия

№ точки	WGS-84		МСК 23 (Зона 2)	
	СШ	ВД	X	Y
Участок 1				
1	46.77591626	39.400277239	672592.95	2179207.81
2	46.775838403	39.400554898	672583.86	2179228.84
3	46.775691876	39.400671591	672567.40	2179237.42
4	46.77549458	39.400622065	672545.54	2179233.20
5	46.775370811	39.40039214	672532.14	2179215.36
6	46.775372666	39.400146526	672532.72	2179196.61
7	46.775499095	39.399921246	672547.12	2179179.68
8	46.775725632	39.399888573	672572.35	2179177.70
9	46.775877738	39.400067714	672588.99	2179191.72
1	46.77591626	39.400277239	672592.95	2179207.81
Участок 2				
10	46.775868661	39.39904628	672589.55	2179113.69
11	46.775794266	39.399265153	672580.94	2179130.24

12	46.775679171	39.399373358	672567.98	2179138.24
13	46.775495846	39.399375266	672547.60	2179137.98
14	46.77534839	39.399213602	672531.46	2179125.30
15	46.775302129	39.398913791	672526.78	2179102.30
16	46.775400784	39.398659142	672538.13	2179083.07
17	46.775610541	39.3985626	672561.60	2179076.17
18	46.775813087	39.398724231	672583.87	2179088.97
10	46.775868661	39.39904628	672589.55	2179113.69
Участок 3				
19	46.776595333	39.399239661	672670.03	2179130.09
20	46.776539306	39.399426612	672663.52	2179144.24
21	46.776385358	39.399545229	672646.22	2179152.95
22	46.776235891	39.39951185	672629.66	2179150.07
23	46.776133515	39.399394559	672618.46	2179140.88
24	46.776070293	39.399238645	672611.67	2179128.83
25	46.77608925	39.399044679	672614.07	2179114.06
26	46.776230724	39.398907493	672630.01	2179103.90
27	46.77643484	39.398930389	672652.67	2179106.11
28	46.776562749	39.399064136	672666.68	2179116.61
19	46.776595333	39.399239661	672670.03	2179130.09

Начальник управления
государственной охраны
объектов культурного наследия
администрации Краснодарского края



Г.Г. Давыденко

Приложение 2

УТВЕРЖДЕН
приказом администрации
Краснодарского края
от 18.03.2024 № 225-КН

РЕЖИМ

использования территории объекта культурного наследия федерального значения «Курганная группа «Майский 1» (3 насыпи)», эпоха бронзы – эпоха железа, Краснодарский край, Кущевский район, х. Майский, 2,1 км к юго-востоку от хутора

На территории объекта культурного наследия запрещается строительство объектов капитального строительства и увеличение объемно-пространственных характеристик существующих на территории объекта культурного наследия объектов капитального строительства, проведение земляных, строительных, мелиоративных и иных работ, за исключением работ по сохранению объекта культурного наследия или его отдельных элементов, сохранению историко-градостроительной или природной среды объекта культурного наследия.

На территории объекта культурного наследия разрешается ведение хозяйственной деятельности, не противоречащей требованиям обеспечения сохранности объекта культурного наследия и позволяющей обеспечить функционирование объекта культурного наследия в современных условиях.

Особый режим использования земельного участка, в границах которого располагается объект культурного наследия, предусматривает возможность проведения археологических полевых работ в порядке, установленном Федеральным законом от 25 июня 2002 г. № 73-ФЗ «Об объектах культурного наследия (памятниках истории и культуры) народов Российской Федерации», земляных, строительных, мелиоративных, хозяйственных работ, работ по использованию лесов и иных работ при условии обеспечения сохранности объекта культурного наследия, а также обеспечения доступа граждан к указанному объекту.

Границы территории объекта культурного наследия могут быть откорректированы по результатам археологических полевых работ.

Начальник управления
государственной охраны
объектов культурного наследия
администрации Краснодарского края



Г.Г. Давыденко