



**АДМИНИСТРАЦИЯ КРАСНОДАРСКОГО КРАЯ**  
**ПРИКАЗ**

от 18.03.2024

г. Краснодар

№ 224-КН

**Об утверждении границ и режима использования территории  
объекта культурного наследия федерального значения  
«Курганная группа «Лопатина 2» (3 насыпи)», эпоха бронзы –  
эпоха железа, Краснодарский край, Кушевский район, х. Лопатина, 1 км  
к востоку от хутора**

В соответствии со статьями 3.1, 5.1, 9.1, 33 Федерального закона от 25 июня 2002 г. № 73-ФЗ «Об объектах культурного наследия (памятниках истории и культуры) народов Российской Федерации», статьей 3 Закона Краснодарского края от 23 июля 2015 г. № 3223-КЗ «Об объектах культурного наследия (памятниках истории и культуры) народов Российской Федерации, расположенных на территории Краснодарского края», приказом Министерства культуры Российской Федерации от 4 июня 2015 г. № 1745 «Об утверждении требований к составлению проектов границ территорий объектов культурного наследия», пунктом 2.3 Положения об управлении государственной охраны объектов культурного наследия администрации Краснодарского края, утвержденного постановлением главы администрации (губернатора) Краснодарского края от 8 декабря 2016 г. № 1000 «Об управлении государственной охраны объектов культурного наследия администрации Краснодарского края», п р и к а з ы в а ю:

1. Утвердить:

1) границы территории объекта культурного наследия федерального значения «Курганная группа «Лопатина 2» (3 насыпи)», эпоха бронзы – эпоха железа, Краснодарский край, Кушевский район, х. Лопатина, 1 км к востоку от хутора, согласно приложению 1 к настоящему приказу;

2) режим использования территории объекта культурного наследия федерального значения «Курганная группа «Лопатина 2» (3 насыпи)», эпоха бронзы – эпоха железа, Краснодарский край, Кушевский район, х. Лопатина, 1 км к востоку от хутора, согласно приложению 2 к настоящему приказу.

2. Отделу государственного учета объектов культурного наследия управления государственной охраны объектов культурного наследия администрации Краснодарского края (Гончаров А.В.) обеспечить:

1) размещение (опубликование) настоящего приказа на сайте в информационно-телекоммуникационной сети «Интернет» <http://admkrain.krasnodar.ru> и на «Официальном интернет-портале правовой информации» ([www.pravo.gov.ru](http://www.pravo.gov.ru));

2) направление в семидневный срок со дня принятия настоящего приказа его копии в Управление Министерства юстиции Российской Федерации по Краснодарскому краю;


3) направление в срок не более чем пять рабочих дней со дня принятия настоящего приказа его копии в филиал ППК «Роскадастр» по Краснодарскому краю;

4) направление в семидневный срок со дня принятия настоящего приказа его копии в администрацию муниципального образования Кушевский район.

3. Контроль за выполнением настоящего приказа оставляю за собой.

4. Приказ вступает в силу на следующий день после его официального опубликования.

Начальник управления  
государственной охраны  
объектов культурного наследия  
администрации Краснодарского края



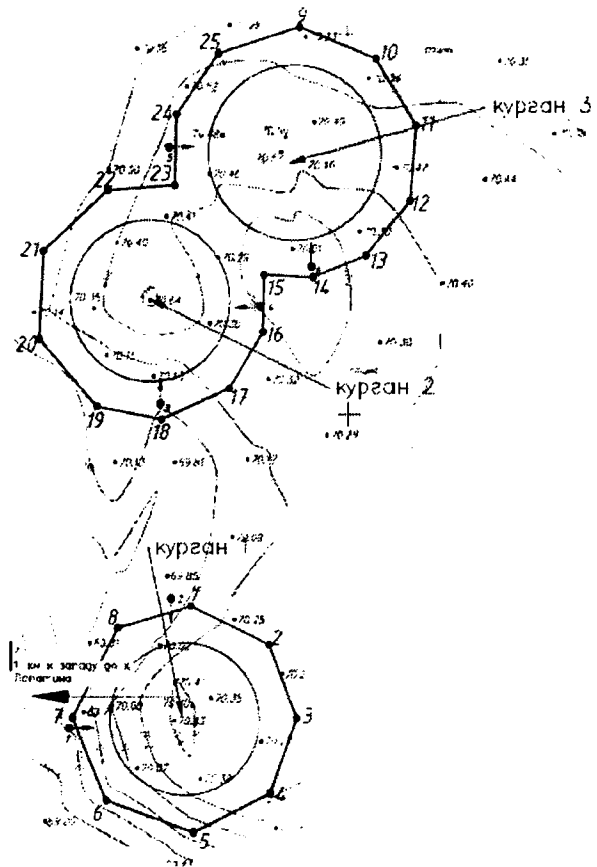
Г.Г. Давыденко

Приложение 1

УТВЕРЖДЕНЫ  
приказом администрации  
Краснодарского края  
от 18.03.2024 № 224-КН

**ГРАНИЦЫ**  
территории объекта культурного наследия федерального значения  
«Курганная группа «Лопатина 2» (3 насыпи)», эпоха бронзы –  
эпоха железа, Краснодарский край, Кушевский район, х. Лопатина, 1 км  
к востоку от хутора

Карта (схема) границ территории объекта культурного наследия



**УСЛОВНЫЕ ОБОЗНАЧЕНИЯ**


- горизонтали
- пола кургана
- ⬡ граница территории объекта археологического наследия
- 1 поворотная точка и ее номер
- точка фотофиксации и ее номер

Перечень координат характерных (поворотных) точек границ территории  
объекта культурного наследия

№ точки	WGS-84		МСК 23 (Зона 2)	
	СШ	ВД	X	Y
Участок 1				
1	46.644268394	39.616380377	657648.80	2195457.76
2	46.644179526	39.616655323	657638.56	2195478.64
3	46.644006336	39.616756057	657619.17	2195486.02
4	46.643827707	39.6166674	657599.43	2195478.89
5	46.643730186	39.616401919	657588.94	2195458.37
6	46.643803422	39.616094152	657597.49	2195434.95
7	46.643996847	39.615972621	657619.16	2195426.02
8	46.644212788	39.616125776	657642.96	2195438.16
1	46.644268394	39.616380377	657648.80	2195457.76
Участок 2				
9	46.645650492	39.616727335	657801.98	2195486.99
10	46.645580179	39.616995289	657793.81	2195507.37
11	46.645424074	39.617136114	657776.27	2195517.85
12	46.645243672	39.617118948	657756.23	2195516.19

13	46.645111674	39.616971208	657741.76	2195504.62
14	46.645058501	39.616788318	657736.09	2195490.52
15	46.645062326	39.616616115	657736.74	2195477.34
16	46.644926205	39.616615717	657721.61	2195477.05
17	46.644791364	39.616501843	657706.77	2195468.07
18	46.644715135	39.616266491	657698.61	2195449.91
19	46.644742197	39.616038659	657701.92	2195432.52
20	46.644898736	39.615834915	657719.60	2195417.22
21	46.645107991	39.615844858	657742.84	2195418.38
22	46.645255357	39.616064219	657758.93	2195435.46
23	46.64527089	39.61629947	657760.35	2195453.50
24	46.645439826	39.616301966	657779.12	2195454.02
25	46.645584826	39.616444649	657795.05	2195465.22
9	46.645650492	39.616727335	657801.98	2195486.99

Начальник управления  
государственной охраны  
объектов культурного наследия  
администрации Краснодарского края



Г.Г. Давыденко

Приложение 2

УТВЕРЖДЕН  
приказом администрации  
Краснодарского края  
от 18.03.2024 № 224-КН

### РЕЖИМ

**использования территории объекта культурного наследия федерального значения «Курганная группа «Лопатина 2» (3 насыпи)», эпоха бронзы – эпоха железа, Краснодарский край, Кушевский район, х. Лопатина, 1 км к востоку от хутора**

На территории объекта культурного наследия запрещается строительство объектов капитального строительства и увеличение объемно-пространственных характеристик существующих на территории объекта культурного наследия объектов капитального строительства, проведение земляных, строительных, мелиоративных и иных работ, за исключением работ по сохранению объекта культурного наследия или его отдельных элементов, сохранению историко-градостроительной или природной среды объекта культурного наследия.

На территории объекта культурного наследия разрешается ведение хозяйственной деятельности, не противоречащей требованиям обеспечения сохранности объекта культурного наследия и позволяющей обеспечить функционирование объекта культурного наследия в современных условиях.

Особый режим использования земельного участка, в границах которого располагается объект культурного наследия, предусматривает возможность проведения археологических полевых работ в порядке, установленном Федеральным законом от 25 июня 2002 г. № 73-ФЗ «Об объектах культурного наследия (памятниках истории и культуры) народов Российской Федерации», земляных, строительных, мелиоративных, хозяйственных работ, работ по использованию лесов и иных работ при условии обеспечения сохранности объекта культурного наследия, а также обеспечения доступа граждан к указанному объекту.

Границы территории объекта культурного наследия могут быть откорректированы по результатам археологических полевых работ.

Начальник управления  
государственной охраны  
объектов культурного наследия  
администрации Краснодарского края



Г.Г. Давыденко