



**АДМИНИСТРАЦИЯ КРАСНОДАРСКОГО КРАЯ**  
**ПРИКАЗ**

от 18.03.2024

г. Краснодар

№ 220-кн

**Об установлении зон охраны, утверждении режимов использования земель и требований к градостроительным регламентам в границах территорий данных зон объекта культурного наследия регионального значения «Дом жилой», 1888 – 1900 годы, Краснодарский край, г. Краснодар, угол ул. Коммунаров, 14 и ул. им. Пушкина, 55, лит. А**

В соответствии со статьями 33, 34 Федерального закона от 25 июня 2002 г. № 73-ФЗ «Об объектах культурного наследия (памятниках истории и культуры) народов Российской Федерации», Законом Краснодарского края от 23 июля 2015 г. № 3223-КЗ «Об объектах культурного наследия (памятниках истории и культуры) народов Российской Федерации, расположенных на территории Краснодарского края», постановлением Правительства Российской Федерации от 12 сентября 2015 г. № 972 «Об утверждении Положения о зонах охраны объектов культурного наследия (памятниках истории и культуры) народов Российской Федерации и о признании утратившими силу отдельных положений нормативных правовых актов Правительства Российской Федерации», приказом Федеральной службы государственной регистрации, кадастра и картографии от 26 июля 2022 г. № п/0292 «Об установлении формы графического описания местоположения границ населенных пунктов, территориальных зон, особо охраняемых природных территорий, зон с особыми условиями использования территории, формы текстового описания местоположения границ населенных пунктов, территориальных зон, требований к точности определения координат характерных точек границ населенных пунктов, территориальных зон, особо охраняемых природных территорий, зон с особыми условиями использования территории, формату электронного документа, содержащего сведения о границах населенных пунктов, территориальных зон, особо охраняемых природных территорий, зон с особыми условиями использования территории», постановлением главы администрации (губернатора) Краснодарского края от 8 декабря 2016 г. № 1000 «Об управлении государственной охраны объектов культурного наследия администрации Краснодарского края», п р и к а з ы в а ю:

1. Утвердить:

1) зоны охраны объекта культурного наследия регионального значения «Дом жилой», 1888 – 1900 годы, Краснодарский край, г. Краснодар, угол ул. Коммунаров, 14 и ул. им. Пушкина, 55, лит. А, согласно приложению 1 к настоящему приказу;

2) режимы использования земель и требования к градостроительным регламентам в границах территорий зон охраны объекта культурного наследия регионального значения «Дом жилой», 1888 – 1900 годы, Краснодарский край, г. Краснодар, угол ул. Коммунаров, 14 и ул. им. Пушкина, 55, лит. А, согласно приложению 2 к настоящему приказу.

2. Отделу государственного учета объектов культурного наследия управления государственной охраны объектов культурного наследия администрации Краснодарского края (Гончаров А.В.) обеспечить:

1) размещение (опубликование) настоящего приказа на сайте в информационно-телекоммуникационной сети «Интернет» <http://admkrain.krasnodar.ru> и на «Официальном интернет-портале правовой информации» ([www.pravo.gov.ru](http://www.pravo.gov.ru));

2) направление в семидневный срок со дня принятия настоящего приказа его копии в Управление Министерства юстиции Российской Федерации по Краснодарскому краю;

3) направление в срок не более чем пять рабочих дней со дня принятия настоящего приказа его копии в филиал ППК «Роскадастр» по Краснодарскому краю;

4) направление в семидневный срок со дня принятия настоящего приказа его копии в администрацию муниципального образования г. Краснодар.

3. Убытки, причиненные ограничением прав в связи с установлением зон с особыми условиями использования территорий, подлежат возмещению в установленном законодательством Российской Федерации порядке.

4. Контроль за выполнением настоящего приказа оставляю за собой.

5. Приказ вступает в силу на следующий день после его официального опубликования.

Начальник управления  
государственной охраны  
объектов культурного наследия  
администрации Краснодарского края



Г.Г. Давыденко

Приложение 1


УТВЕРЖДЕНЫ  
приказом администрации  
Краснодарского края  
от 18.03.2024 № 220-КН


**ЗОНЫ**  
**охраны объекта культурного наследия регионального**  
**значения «Дом жилой», 1888 – 1900 годы,**  
**Краснодарский край, г. Краснодар, угол**  
**ул. Коммунаров, 14 и ул. им. Пушкина, 55, лит. А**

**Карта (схема) границ зон охраны объекта культурного наследия**




## Условные обозначения:


 Рассматриваемый объект культурного наследия регионального значения, находящийся на государственной охране «Дом жилой», 1888 – 1900 годы, Краснодарский край, г. Краснодар, угол ул. Коммунаров, 14 и ул. им. Пушкина, 55, лит. А;


 Иные объекты культурного наследия регионального значения, находящиеся на государственной охране:

1. «Дом жилой присяжного поверенного В.В. Сербина», Краснодарский край, г. Краснодар, ул. Коммунаров, 18, лит. А, с пристройками;
2. «Дом жилой кооперативный», Краснодарский край, город Краснодар, угол ул. Коммунаров, 3 и ул. им. Пушкина, 53, лит. А;
3. «Дом жилой, особняк», Краснодарский край, г. Краснодар, ул. им. Пушкина, 61, лит. А, А1, В, с пристройками;
4. «Фрагмент ограды Дворца наказного атамана», Краснодарский край, г. Краснодар, ул. Красноармейская, 2;
5. «Дом жилой, кооперативный. Здесь жил герой гражданской войны Д.П. Жлоба», Краснодарский край, г. Краснодар, угол ул. Коммунаров, 1 и ул. им. Пушкина, 32, лит. А;
6. «Дом жилой», Краснодарский край, г. Краснодар, ул. Коммунаров, 10, лит. А, с пристройками;
7. «Усадьба купца В.К. Рубежанского», Краснодарский край, г. Краснодар, ул. Коммунаров, 8, лит. А, А1, с пристройками;


 Дорожно-транспортные сети

 Жилая и административная застройка


 Нежилая хозяйственная застройка


 Озеленение

 Ценные объекты историко-градостроительной среды

 Территория объекта культурного наследия

 Охранная зона объекта культурного наследия ОЗ

 Зона регулирования застройки и хозяйственной деятельности ЗРЗ 1

 Зона регулирования застройки и хозяйственной деятельности ЗРЗ 2

+1 Номер характерной (поворотной) точки границ зон охраны

**Перечень координат характерных (поворотных) точек границ охранной зоны объекта культурного наследия (ОЗ)**

Сведения об объекте		
№ п/п	Характеристики объекта	Описание характеристик
1	2	3
1	Местоположение объекта	Краснодарский край, г. Краснодар
2	Площадь объекта ± величина погрешности определения площади ( $P \pm \Delta P$ )	-
3	Иные характеристики объекта	-

Сведения о местоположении границ объекта					
1. Система координат МСК-23 Зона 1					
2. Сведения о характерных точках границ объекта					
Обозначение характерных точек границ	Координаты, м		Метод определения координат характерной точки	Средняя квадратиче- ская погреш- ность положения характер- ной точки (Mt), м	Описание обозначе- ния точки на местности (при наличии)
	X	Y			
1	2	3	4	5	6
1	476270.01	1378058.83	Аналитический метод	0,1	-
2	476261.55	1378090.37	Аналитический метод	0,1	-
3	476242.47	1378085.93	Аналитический метод	0,1	-
4	476240.15	1378096.02	Аналитический метод	0,1	-
5	476221.72	1378092.04	Аналитический метод	0,1	-
6	476216.81	1378114.51	Аналитический метод	0,1	-
7	476187.52	1378107.39	Аналитический метод	0,1	-
8	476196.65	1378060.14	Аналитический метод	0,1	-
9	476229.73	1378067.59	Аналитический метод	0,1	-
10	476233.83	1378050.27	Аналитический метод	0,1	-
11	476259.64	1378056.44	Аналитический метод	0,1	-
1	476270.01	1378058.83	Аналитический метод	0,1	-
3. Сведения о характерных точках части (частей) границы объекта					
Обозначение характерных точек границ	Координаты, м		Метод определения координат характерной точки	Средняя квадратиче- ская погреш- ность положения характер- ной точки (Mt), м	Описание обозначе- ния точки на местности (при наличии)
	X	Y			
1	2	3	4	5	6

-	-	-	-	-	-
---	---	---	---	---	---

**Перечень координат характерных (поворотных) точек границ зоны регулирования застройки и хозяйственной деятельности объекта культурного наследия (ЗРЗ-1)**

Сведения об объекте					
№ п/п	Характеристики объекта		Описание характеристик		
1	2		3		
1	Местоположение объекта		Краснодарский край, г. Краснодар		
2	Площадь объекта $\pm$ величина погрешности определения площади ( $P \pm \Delta P$ )		-		
3	Иные характеристики объекта		-		
Сведения о местоположении границ объекта					
1. Система координат МСК-23 Зона 1					
2. Сведения о характерных точках границ объекта					
Обозначение характерных точек границ	Координаты, м		Метод определения координат характерной точки	Средняя квадратическая погрешность положения характерной точки (Mt), м	Описание обозначения точки на местности (при наличии)
	X	Y			
1	2	3	4	5	6
12	476207.80	1378023.19	Аналитический метод	0,1	-
13	476230.49	1378027.89	Аналитический метод	0,1	-
14	476264.16	1378034.97	Аналитический метод	0,1	-
11	476259.64	1378056.44	Аналитический метод	0,1	-
10	476233.83	1378050.27	Аналитический метод	0,1	-
15	476200.91	1378042.46	Аналитический метод	0,1	-
8	476196.65	1378060.14	Аналитический метод	0,1	-
7	476187.52	1378107.39	Аналитический метод	0,1	-

16	476167.22	1378102.62	Аналитический метод	0,1	-
17	476167.91	1378099.56	Аналитический метод	0,1	-
18	476176.48	1378055.60	Аналитический метод	0,1	-
19	476179.70	1378039.08	Аналитический метод	0,1	-
20	476183.83	1378014.51	Аналитический метод	0,1	-
12	476207.80	1378023.19	Аналитический метод	0,1	-

3. Сведения о характерных точках части (частей) границы объекта

Обозначение характерных точек границ	Координаты, м		Метод определения координат характерной точки	Средняя квадратическая погрешность положения характерной точки (Mt), м	Описание обозначения точки на местности (при наличии)
	X	Y			
1	2	3	4	5	6
-	-	-	-	-	-

**Перечень координат характерных (поворотных) точек границ зоны регулирования застройки и хозяйственной деятельности объекта культурного наследия (ЗРЗ-2)**

Сведения об объекте		
№ п/п	Характеристики объекта	Описание характеристик
1	2	3
1	Местоположение объекта	Краснодарский край, г. Краснодар
2	Площадь объекта ± величина погрешности определения площади ( $P \pm \Delta P$ )	-
3	Иные характеристики объекта	-
Сведения о местоположении границ объекта		
1. Система координат МСК-23 Зона 1		
2. Сведения о характерных точках границ объекта		

Обозначение характерных точек границ	Координаты, м		Метод определения координат характерной точки	Средняя квадратиче- ская погреш- ность положения характер- ной точки (Mt), м	Описание обозначе- ния точки на местности (при наличии)
	X	Y			
1	2	3	4	5	6
2	476261.55	1378090.37	Аналитический метод	0,1	-
21	476253.44	1378122.61	Аналитический метод	0,1	-
6	476216.81	1378114.51	Аналитический метод	0,1	-
5	476221.72	1378092.04	Аналитический метод	0,1	-
4	476240.15	1378096.02	Аналитический метод	0,1	-
3	476242.47	1378085.93	Аналитический метод	0,1	-
2	476261.55	1378090.37	Аналитический метод	0,1	-
3. Сведения о характерных точках части (частей) границы объекта					
Обозначение характерных точек границ	Координаты, м		Метод определения координат характерной точки	Средняя квадратиче- ская погреш- ность положения характер- ной точки (Mt), м	Описание обозначе- ния точки на местности (при наличии)
	X	Y			
1	2	3	4	5	6
-	-	-	-	-	-

Начальник управления  
государственной охраны  
объектов культурного наследия  
администрации Краснодарского края



Г.Г. Давыденко



УТВЕРЖДЕНЫ  
приказом администрации  
Краснодарского края  
от 18.03.2024 № 220-кп

**РЕЖИМЫ**  
**использования земель и требования к градостроительным**  
**регламентам в границах территорий зон охраны объекта**  
**культурного наследия регионального значения**  
**«Дом жилой», 1888 – 1900 годы, Краснодарский край,**  
**г. Краснодар, угол ул. Коммунаров, 14**  
**и ул. им. Пушкина, 55, лит. А**

**Особый режим использования земель и требования к градостроительным**  
**регламентам в границах охранной зоны объекта культурного наследия**  
**(ОЗ)**

В границах охранной зоны объекта культурного наследия ОЗ разрешается:

1) применение специальных мер, направленных на сохранение и восстановление (регенерацию) историко-градостроительной и (или) природной среды объекта культурного наследия;

2) капитальный ремонт исторически ценных градоформирующих объектов без изменения их объемно-пространственных характеристик, фасадных композиций, оригинальной расстекловки и цветового решения оконных и дверных блоков;

3) реконструкция исторически ценных градоформирующих объектов в части замены и (или) восстановления несущих строительных конструкций с учетом сохранения конструкций, формирующих исторически достоверный внешний облик;

4) в случае если ценный градоформирующий объект находится в аварийном состоянии, угрожающем безопасности людей и влекущем физическую утрату самого объекта, допускается его реконструкция с последующим воссозданием первоначальных объемно-пространственных и фасадных характеристик, на прежнем месте, в материалах аналогичных подлинным;

5) проведение мероприятий, направленных на обеспечение пожарной и экологической безопасности;

6) снос (демонтаж) некапитальных строений;

7) проведение работ по благоустройству территории с использованием в отделке пешеходных дорожек, площадок традиционных (каменная брусчатка, гранит) или имитирующих натуральные материалы, устройство элементов освещения, малых архитектурных форм, соответствующих по стилю и

масштабу исторической градостроительной среде (фонарные столбы, скамьи, ограждения) с применением характерных исторических или стилизованных элементов;

8) капитальный ремонт и реконструкция существующей инженерной инфраструктуры при условии устранения надземных частей газового трубопровода, искажающего главные фасады исторически ценных градоформирующих объектов, устранения надземных электрических кабелей.

**В границах охранной зоны объекта культурного наследия ОЗ запрещается:**

1) размещение объектов, являющихся источниками повышенной пожароопасности и взрывоопасности;

2) строительство объектов капитального строительства, за исключением применения специальных мер, направленных на сохранение и восстановление (регенерацию) историко-градостроительной и (или) природной среды объекта культурного наследия;

3) капитальный ремонт и реконструкция объектов капитального строительства с нарушением требований к капитальному ремонту и реконструкции объектов капитального строительства для данной зоны;

4) снос (демонтаж) ценных градоформирующих объектов, за исключением случаев, когда такой объект находится в аварийном состоянии, угрожающем безопасности людей, объектов культурного наследия;

5) проведение строительных и иных работ на земельном участке, непосредственно связанном с земельным участком в границах территории объекта культурного наследия, без наличия в проектной документации разделов об обеспечении сохранности указанного объекта культурного наследия;

6) использование строительных технологий, создающих динамические нагрузки на объект культурного наследия;

7) установка ограждений по исторической линии застройки из материалов, диссонирующих с типологическими характеристиками исторической среды: металлические листы (в том числе – профилированные), железобетонные конструкции, деревянные (в том числе – дощатые);

8) установка и эксплуатация всех типов наружной рекламы;

9) размещение временных построек и объектов, за исключением временных построек и объектов, необходимых для осуществления работ по сохранению объектов культурного наследия, устанавливаемых на период проведения работ по сохранению объектов культурного наследия;

10) размещение телевизионных и радиоантенн, базовых станций сотовой связи.

**Режим использования земель и требования к градостроительным регламентам в границах зоны регулирования застройки и хозяйственной деятельности (ЗРЗ-1) объекта культурного наследия**

В границах зоны регулирования застройки и хозяйственной деятельности ЗРЗ-1 **разрешается:**

1) проведение мероприятий, направленных на обеспечение пожарной и экологической безопасности;

2) организация пешеходных и велосипедных дорожек;

3) строительство объектов капитального строительства с соблюдением следующих требований:

только сооружения для обслуживания транспортной и инженерной инфраструктуры;

строительство только подземных объектов;

4) строительство подземных линейных объектов транспортной и инженерной инфраструктур;

5) капитальный ремонт и реконструкция существующих сооружений и линейных объектов инженерной инфраструктуры без увеличения их габаритов в наземной части, устранение надземных частей газового трубопровода, искажающего главные фасады объектов культурного наследия и исторически ценных градоформирующих объектов, устранение надземных электрических кабелей;

6) снос (демонтаж) объектов капитального строительства, а также некапитальных строений и сооружений;

7) благоустройство территории: устройство элементов освещения, малых архитектурных форм, соответствующих по стилю и масштабу исторической градостроительной среде (фонарные столбы, скамьи, ограждения) с применением характерных исторических или стилизованных элементов;

8) мероприятия по регулировке озеленения: санация с сохранением состава ценных пород древесных и кустарниковых насаждений на озелененных территориях, уборка сухостоя, посадка деревьев, кустарников, разбивка газонов, цветников;

9) устройство местных проездов к зданиям, пожарных и технических проездов;

10) размещение временных инженерных сетей, сооружений (бытовок, ограждения и т.д.) на период строительных и ремонтных работ.

В границах зоны регулирования застройки и хозяйственной деятельности ЗРЗ-1 **запрещается:**

1) размещение объектов, являющихся источниками повышенной пожароопасности и взрывоопасности;

2) строительство объектов капитального строительства с нарушением требований к строительству объектов капитального строительства для данной

зоны;

3) капитальный ремонт и реконструкция существующих сооружений и линейных объектов инженерной инфраструктуры с увеличением их габаритов в наземной части;

4) наземный и надземный способ строительства линейных объектов инженерной инфраструктуры (внешние сети водоснабжения, канализации, теплоснабжения, газоснабжения, электроснабжения, телефонизации, интернет), кроме временных сетей;

5) проведение строительных и иных работ на земельном участке, непосредственно связанном с земельным участком в границах территории объекта культурного наследия, без наличия в проектной документации разделов об обеспечении сохранности указанного объекта культурного наследия;

6) капитальный ремонт и реконструкция существующей наземной транспортной инфраструктуры с увеличением высотных отметок;

7) использование строительных технологий, создающих динамические нагрузки на объект культурного наследия;

8) размещение телевизионных и радиоантенн, базовых станций сотовой связи;

9) искажение исторической планировочной структуры: изменение исторически сложившихся красных линий (исторических линий застройки), выступы земельных участков за историческую красную линию, организация новых площадей и улиц, изменение существующего профиля улиц;

10) на территории перед главными фасадами объектов культурного наследия и ценных градоформирующих объектов запрещается: складирование строительных материалов, хранение транспортных средств, установка временных построек и пристроек, за исключением остановок общественного транспорта, при условии их устройства на расстоянии не менее 1,8 м от уличного фасада и с учетом сохранения условий их визуального восприятия;

11) размещение всех видов наружной рекламы на общих градостроительных пространствах, в том числе: транспарантов-перетяжек, рекламных щитов, стендов и т.п., за исключением рекламных конструкций в виде панелей-кронштейнов размерами не более 70 см х 70 см, выполненных в стилистике исторической застройки и используемых в качестве вывесок.

12) установка ограждений, не соответствующих следующим требованиям: с просветом не менее 50 процентов поверхности ограждения; высотой не более 1,2 м.

**Режим использования земель и требования  
к градостроительным регламентам в границах зоны регулирования  
застройки и хозяйственной деятельности (ЗРЗ-2) объекта культурного  
наследия**

В границах зоны регулирования застройки и хозяйственной деятельности ЗРЗ-2 **разрешается:**

1) строительство объектов капитального строительства с соблюдением следующих требований:

максимальная высота строений, расположенных внутри квартала, от отметки существующего уровня земли до конька кровли (парапета совмещенной кровли) – 12 м;

максимальная этажность строений, расположенных внутри квартала – 3 этажа;

тип крыши – скатная, вальмовая, допускается устройство совмещенных (плоских) или комбинированных кровель для объектов капитального строительства высотой от 3 этажей;

материалы отделки фасадов – оштукатуренные и окрашенные поверхности; красно-коричневый лицевой кирпич; возможна имитация исторической кирпичной кладки; допустимо сочетание стеклянных поверхностей с кирпичными или оштукатуренными элементами;

материалы отделки кровли – окрашенные из металлического профилированного листа с фальцевыми соединениями; допускается применение современных рулонных кровельных материалов;

цветовое решение – для оштукатуренных фасадов и столярных изделий: сложные цвета широкой цветовой гаммы, разбеленные или приглушенные (оттенки серого, голубого, терракотового, серо-зеленого, окиси хрома, бежевого, молочно-белого, охры); красно-терракотовый цвет кирпичной кладки – для неоштукатуренных фасадов, темно-коричневый или зеленый для столярных заполнений оконных и дверных проемов кирпичных фасадов; сурик, оттенки зеленого и серого – для кровли;

архитектурно-стилевое решение – нейтральное, допускается умеренное заимствование исторических архитектурных приемов, стилизованных декоративных элементов, в фасадных решениях объектов, формирующих уличный фронт застройки, обязательно использовать пропорции, масштаб и ритм, характерные для исторических зданий;

2) капитальный ремонт и реконструкция объектов капитального строительства с соблюдением следующих требований:

с сохранением объемно-пространственных характеристик (размеров, пропорций, высоты) или, в случае изменения объемно-пространственных характеристик, без превышения предельных параметров строительства в границах данной зоны;

с использованием типа крыши, материалов отделки и цветовых решений в соответствии с требованиями к строительству в границах данной зоны;

3) строительство подземных линейных объектов транспортной и инженерной инфраструктур;

4) капитальный ремонт и реконструкция существующих линейных объектов инженерной инфраструктуры (внешние сети водоснабжения, канализации, теплоснабжения, газоснабжения, электроснабжения, телефонизации, интернет);

5) проведение мероприятий, направленных на обеспечение пожарной и экологической безопасности;

6) снос (демонтаж) объектов капитального строительства, а также некапитальных строений и сооружений;

7) проведение работ по озеленению территории: санация с сохранением состава ценных пород древесных и кустарниковых насаждений на озелененных территориях, разбивка газонов, цветников;

8) размещение информационных конструкций (информационная табличка с площадью информационного поля не более 0,2 кв. м; вывеска высотой не более 0,4 м), временных элементов информационно-декоративного оформления событийного характера (мобильные информационные конструкции, отдельно стоящие элементы с площадью информационного поля до 2,5 кв. м), включая праздничное оформление. Информационные конструкции не должны диссонировать с исторической средой. Вывески размещаются в междуэтажных пространствах главных фасадов не выше уровня первого этажа. Вывески не должны закрывать архитектурные элементы фасада и диссонировать с его стилистическими характеристиками. При размещении на одном фасаде нескольких вывесок все они должны быть одного размера и располагаться в одном уровне.

В границах зоны регулирования застройки и хозяйственной деятельности ЗРЗ-2 **запрещается:**

1) строительство объектов капитального строительства с нарушением требований к строительству объектов капитального строительства для данной зоны;

2) капитальный ремонт и реконструкция объектов капитального строительства с нарушением требований к капитальному ремонту и реконструкции объектов капитального строительства для данной зоны;

3) наземный и надземный способ строительства линейных объектов инженерной инфраструктуры (внешние сети водоснабжения, канализации, теплоснабжения, газоснабжения, электроснабжения, телефонизации, интернет);

4) проведение строительных и иных работ на земельном участке, непосредственно связанном с земельным участком в границах территории объекта культурного наследия, без наличия в проектной документации разделов об обеспечении сохранности указанного объекта культурного наследия;

5) использование строительных технологий, создающих динамические нагрузки на объект культурного наследия;

6) размещение всех видов наружной рекламы на главных фасадах зданий

и на общих градостроительных пространствах, в том числе: транспарантов-перетяжек, рекламных щитов, стенов и т.п., за исключением рекламных конструкций в виде панелей-кронштейнов размерами не более 70 см х 70 см, выполненных в стилистике исторической застройки и используемых в качестве вывесок. Запрещено размещение вывесок в оконных и дверных проемах фасадов, воспринимаемых из общественных городских пространств.

Начальник управления  
государственной охраны  
объектов культурного наследия  
администрации Краснодарского края



Г.Г. Давыденко