



АДМИНИСТРАЦИЯ КРАСНОДАРСКОГО КРАЯ
ПРИКАЗ

от 18.03.2024

г. Краснодар

№ 211-КН

Об утверждении границ и режима использования территории объекта культурного наследия регионального значения «Мемориальный комплекс», 1942 г. (Краснодарский край, г. Горячий Ключ, гора Золотая, высота 249,6), а также входящих в его состав объектов культурного наследия регионального значения: «Высота 249,6, где политрук роты А.П. Кириченко закрыл своим телом амбразуру дзота противника. За этот подвиг А.П. Кириченко присвоено звание Героя Советского Союза», 9 ноября 1942 г. (Краснодарский край, г. Горячий Ключ, гора Золотая, высота 249,6); «Могила А.П. Кириченко (1892 – 1942), Героя Советского Союза», 9 ноября 1942 г. (Краснодарский край, г. Горячий Ключ, гора Золотая, высота 249,6)

В соответствии со статьями 3.1, 5.1, 9.1, 33 Федерального закона от 25 июня 2002 г. № 73-ФЗ «Об объектах культурного наследия (памятниках истории и культуры) народов Российской Федерации», приказом Министерства культуры Российской Федерации от 4 июня 2015 г. № 1745 «Об утверждении требований к составлению проектов границ территорий объектов культурного наследия», пунктом 3.9.8 Положения об управлении государственной охраны объектов культурного наследия администрации Краснодарского края, утвержденного постановлением главы администрации (губернатора) Краснодарского края от 8 декабря 2016 г. № 1000 «Об управлении государственной охраны объектов культурного наследия администрации Краснодарского края», п р и к а з ы в а ю:

1. Утвердить:

1) границы территории объекта культурного наследия регионального значения «Мемориальный комплекс», 1942 г. (Краснодарский край, г. Горячий Ключ, гора Золотая, высота 249,6), а также входящих в его состав объектов культурного наследия регионального значения: «Высота 249,6, где политрук роты А.П. Кириченко закрыл своим телом амбразуру дзота противника. За этот подвиг А.П. Кириченко присвоено звание Героя Советского Союза», 9 ноября 1942 г. (Краснодарский край, г. Горячий Ключ, гора Золотая, высота 249,6);

«Могила А.П. Кириченко (1892 – 1942), Героя Советского Союза», 9 ноября 1942 г. (Краснодарский край, г. Горячий Ключ, гора Золотая, высота 249,6), согласно приложению 1 к настоящему приказу;

2) режим использования территории объекта культурного наследия регионального значения «Мемориальный комплекс», 1942 г. (Краснодарский край, г. Горячий Ключ, гора Золотая, высота 249,6), а также входящих в его состав объектов культурного наследия регионального значения: «Высота 249,6, где политрук роты А.П. Кириченко закрыл своим телом амбразуру дзота противника. За этот подвиг А.П. Кириченко присвоено звание Героя Советского Союза», 9 ноября 1942 г. (Краснодарский край, г. Горячий Ключ, гора Золотая, высота 249,6); «Могила А.П. Кириченко (1892 – 1942), Героя Советского Союза», 9 ноября 1942 г. (Краснодарский край, г. Горячий Ключ, гора Золотая, высота 249,6), согласно приложению 2 к настоящему приказу.

2. Отделу государственного учета объектов культурного наследия управления государственной охраны объектов культурного наследия администрации Краснодарского края (Гончаров А.В.) обеспечить:

1) размещение (опубликование) настоящего приказа на сайте в информационно-телекоммуникационной сети «Интернет» <http://admkrain.krasnodar.ru> и на «Официальном интернет-портале правовой информации» (www.pravo.gov.ru);

2) направление в семидневный срок со дня принятия настоящего приказа его копии в Управление Министерства юстиции Российской Федерации по Краснодарскому краю;

3) направление в срок не более чем пять рабочих дней со дня принятия настоящего приказа его копии в филиал ГПК «Роскадастр» по Краснодарскому краю;

4) направление в семидневный срок со дня принятия настоящего приказа его копии в администрацию муниципального образования город Горячий Ключ.

3. Контроль за выполнением настоящего приказа оставляю за собой.

4. Приказ вступает в силу на следующий день после его официального опубликования.

Начальник управления
государственной охраны
объектов культурного наследия
администрации Краснодарского края



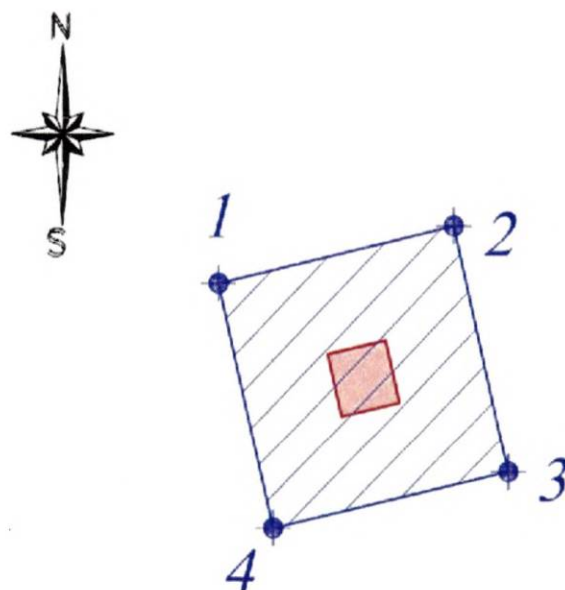
Г.Г. Давыденко

УТВЕРЖДЕНЫ
приказом администрации
Краснодарского края
от 18.03.2024 № 211-кч




ГРАНИЦЫ

территории объекта культурного наследия
регионального значения «Мемориальный комплекс», 1942 г.
(Краснодарский край, г. Горячий Ключ, гора Золотая,
высота 249,6), а также входящих в его состав объектов
культурного наследия регионального значения:
«Высота 249,6, где политрук роты А.П. Кириченко закрыл
своим телом амбразуру дзота противника. За этот подвиг
А.П. Кириченко присвоено звание Героя Советского Союза»,
9 ноября 1942 г. (Краснодарский край, г. Горячий Ключ, гора
Золотая, высота 249,6); «Могила А.П. Кириченко (1892 – 1942),
Героя Советского Союза», 9 ноября 1942 г. (Краснодарский край,
г. Горячий Ключ, гора Золотая, высота 249,6)

Карта (схема) границ территории объекта культурного наследия



Условные обозначения:

-  - объект культурного наследия
-  - территория объекта культурного наследия
-  1 - точки координатной привязки

**Перечень координат характерных (поворотных) точек границ территории
объекта культурного наследия**

Сведения об объекте					
№ п/п	Характеристики объекта		Описание характеристик		
1	2		3		
1	Местоположение объекта		Краснодарский край, г. Горячий Ключ, гора Золотая, высота 249,6		
2	Площадь объекта ± величина погрешности определения площади (P ± ΔP)		-		
3	Иные характеристики объекта		-		
Сведения о местоположении границ объекта					
1. Система координат МСК-23 Зона 1					
2. Сведения о характерных точках границ объекта					
Обозначение характерных точек границ	Координаты, м		Метод определения координат характерной точки	Средняя квадратическая погрешность положения характерной точки (Mt), м	Описание обозначения точки на местности (при наличии)
	X	Y			
1	2	3	4	5	6
1	436586.04	1385379.37	Картометрический метод	0,25	-
2	436587.17	1385384.24	Картометрический метод	0,25	-
3	436582.30	1385385.37	Картометрический метод	0,25	-
4	436581.17	1385380.50	Картометрический метод	0,25	-
1	436586.04	1385379.37	Картометрический метод	0,25	-
3. Сведения о характерных точках части (частей) границы объекта					
Обозначение характерных точек границ	Координаты, м		Метод определения координат характерной точки	Средняя квадратическая погрешность положения характерной точки	Описание обозначения точки на местности (при наличии)
	X	Y			

				(Mt), м	
1	2	3	4	5	6
-	-	-	-	-	-

Начальник управления
государственной охраны
объектов культурного наследия
администрации Краснодарского края



Г.Г. Давыденко

Приложение 2

УТВЕРЖДЕН
приказом администрации
Краснодарского края
от 18.03.2024 № 211-КК

РЕЖИМ

использования территории объекта культурного наследия регионального значения «Мемориальный комплекс», 1942 г. (Краснодарский край, г. Горячий Ключ, гора Золотая, высота 249,6), а также входящих в его состав объектов культурного наследия регионального значения: «Высота 249,6, где политрук роты А.П. Кириченко закрыл своим телом амбразуру дзота противника. За этот подвиг А.П. Кириченко присвоено звание Героя Советского Союза», 9 ноября 1942 г. (Краснодарский край, г. Горячий Ключ, гора Золотая, высота 249,6); «Могила А.П. Кириченко (1892 – 1942), Героя Советского Союза», 9 ноября 1942 г. (Краснодарский край, г. Горячий Ключ, гора Золотая, высота 249,6)

Для территории объекта культурного наследия установлен режим Р1 - «Реставрация и приспособление объекта культурного наследия».

В границах указанного режима, соответствующего территории памятника, **разрешается:**

сохранение объекта культурного наследия посредством проведения направленных на обеспечение его физической сохранности ремонтно-реставрационных работ, в том числе работ по консервации, ремонту, реставрации памятника, приспособлению для современного использования, а также научно-исследовательских, изыскательских, проектных и производственных работ, научно-методического руководства, технического и авторского надзора на основании письменного разрешения и задания на проведение работ по сохранению объекта культурного наследия, и в соответствии с документацией, согласованной региональным органом охраны объектов культурного наследия;

ведение хозяйственной деятельности, позволяющей обеспечить функционирование объекта культурного наследия в современных условиях;

работы по озеленению и благоустройству территории;

сохранение элементов планировочной структуры территории объекта культурного наследия;

работы по обеспечению мер пожарной безопасности объекта культурного наследия;

работы по защите объекта культурного наследия от динамических воздействий;

размещение малых архитектурных форм и информационных объектов, не противоречащих условиям зрительного восприятия объекта культурного наследия;

работы по прокладке (преимущественно подземным способом, в случае отсутствия технической возможности – надземным, наземным и смешанным способами), ремонту и реконструкции дорожных и инженерных коммуникаций, земляные, землеустроительные, мелиоративные и иные работы, не нарушающие целостность объекта культурного наследия и не создающие угрозы его повреждения, разрушения и уничтожения, угрозы пожара;

работы, направленные на сохранение, использование и популяризацию объекта культурного наследия: реорганизация территории в целях восстановления ее первоначального назначения;

воссоздание или компенсация утраченных элементов объекта культурного наследия;

установка информационных надписей и обозначений об объекте культурного наследия в соответствии с документацией, согласованной региональным органом охраны объектов культурного наследия;

экскурсионный показ.

В рамках данного режима запрещается:

снос памятника, строительство новых объектов капитального строительства и увеличение объемно-пространственных характеристик существующих объектов, проведение земляных, строительных, мелиоративных и иных работ, за исключением работ по сохранению объекта культурного наследия, его историко-градостроительной и природной среды;

градостроительная, хозяйственная и иная деятельность, создающая угрозу повреждения, разрушения, уничтожения и изменения пространственных характеристик объекта культурного наследия;

загрязнение территории мусором, бытовыми отходами;

установка сплошных не просматриваемых («глухих») ограждений;

создание разрушающих вибрационных нагрузок динамическим воздействием на грунты в зоне их взаимодействия с объектом культурного наследия;

установка на объекте культурного наследия телеантенн, тарелок спутниковой связи, наружных блоков систем кондиционирования;

размещение наружной рекламы, транспарантов-перетяжек, стендов, щитов, за исключением наружной рекламы, содержащей информацию о проведении в объекте культурного наследия, его территории театрально-зрелищных, культурно-просветительных и зрелищно-развлекательных мероприятий или информацию об указанных мероприятиях с одновременным упоминанием об определенном лице как о спонсоре конкретного мероприятия

при условии, если такому упоминанию отведено не более десяти процентов рекламной площади (пространства).

Начальник управления
государственной охраны
объектов культурного наследия
администрации Краснодарского края



Г.Г. Давыденко