



**АДМИНИСТРАЦИЯ КРАСНОДАРСКОГО КРАЯ**  
**ПРИКАЗ**

от 18.03.2024

г. Краснодар

№ 227-кн

**Об утверждении границ и режима использования территории  
объекта культурного наследия федерального значения  
«Курганная группа «Нардегин 1» (2 насыпи)», эпоха бронзы –  
эпоха железа, Краснодарский край, Кушевский район, х. Нардегин,  
0,75 км к западу от юго–западной окраины хутора**

В соответствии со статьями 3.1, 5.1, 9.1, 33 Федерального закона от 25 июня 2002 г. № 73-ФЗ «Об объектах культурного наследия (памятниках истории и культуры) народов Российской Федерации», статьей 3 Закона Краснодарского края от 23 июля 2015 г. № 3223-КЗ «Об объектах культурного наследия (памятниках истории и культуры) народов Российской Федерации, расположенных на территории Краснодарского края», приказом Министерства культуры Российской Федерации от 4 июня 2015 г. № 1745 «Об утверждении требований к составлению проектов границ территорий объектов культурного наследия», пунктом 2.3 Положения об управлении государственной охраны объектов культурного наследия администрации Краснодарского края, утвержденного постановлением главы администрации (губернатора) Краснодарского края от 8 декабря 2016 г. № 1000 «Об управлении государственной охраны объектов культурного наследия администрации Краснодарского края», п р и к а з ы в а ю:

1. Утвердить:

1) границы территории объекта культурного наследия федерального значения «Курганная группа «Нардегин 1» (2 насыпи)», эпоха бронзы – эпоха железа, Краснодарский край, Кушевский район, х. Нардегин, 0,75 км к западу от юго–западной окраины хутора, согласно приложению 1 к настоящему приказу;

2) режим использования территории объекта культурного наследия федерального значения «Курганная группа «Нардегин 1» (2 насыпи)», эпоха бронзы – эпоха железа, Краснодарский край, Кушевский район,

х. Нардегин, 0,75 км к западу от юго-западной окраины хутора, согласно приложению 2 к настоящему приказу.

2. Отделу государственного учета объектов культурного наследия управления государственной охраны объектов культурного наследия администрации Краснодарского края (Гончаров А.В.) обеспечить:

1) размещение (опубликование) настоящего приказа на сайте в информационно-телекоммуникационной сети «Интернет» <http://admkrain.krasnodar.ru> и на «Официальном интернет-портале правовой информации» ([www.pravo.gov.ru](http://www.pravo.gov.ru));

2) направление в семидневный срок со дня принятия настоящего приказа его копии в Управление Министерства юстиции Российской Федерации по Краснодарскому краю;


3) направление в срок не более чем пять рабочих дней со дня принятия настоящего приказа его копии в филиал ППК «Роскадастр» по Краснодарскому краю;

4) направление в семидневный срок со дня принятия настоящего приказа его копии в администрацию муниципального образования Кушевский район.

3. Контроль за выполнением настоящего приказа оставляю за собой.

4. Приказ вступает в силу на следующий день после его официального опубликования.

Начальник управления  
государственной охраны  
объектов культурного наследия  
администрации Краснодарского края



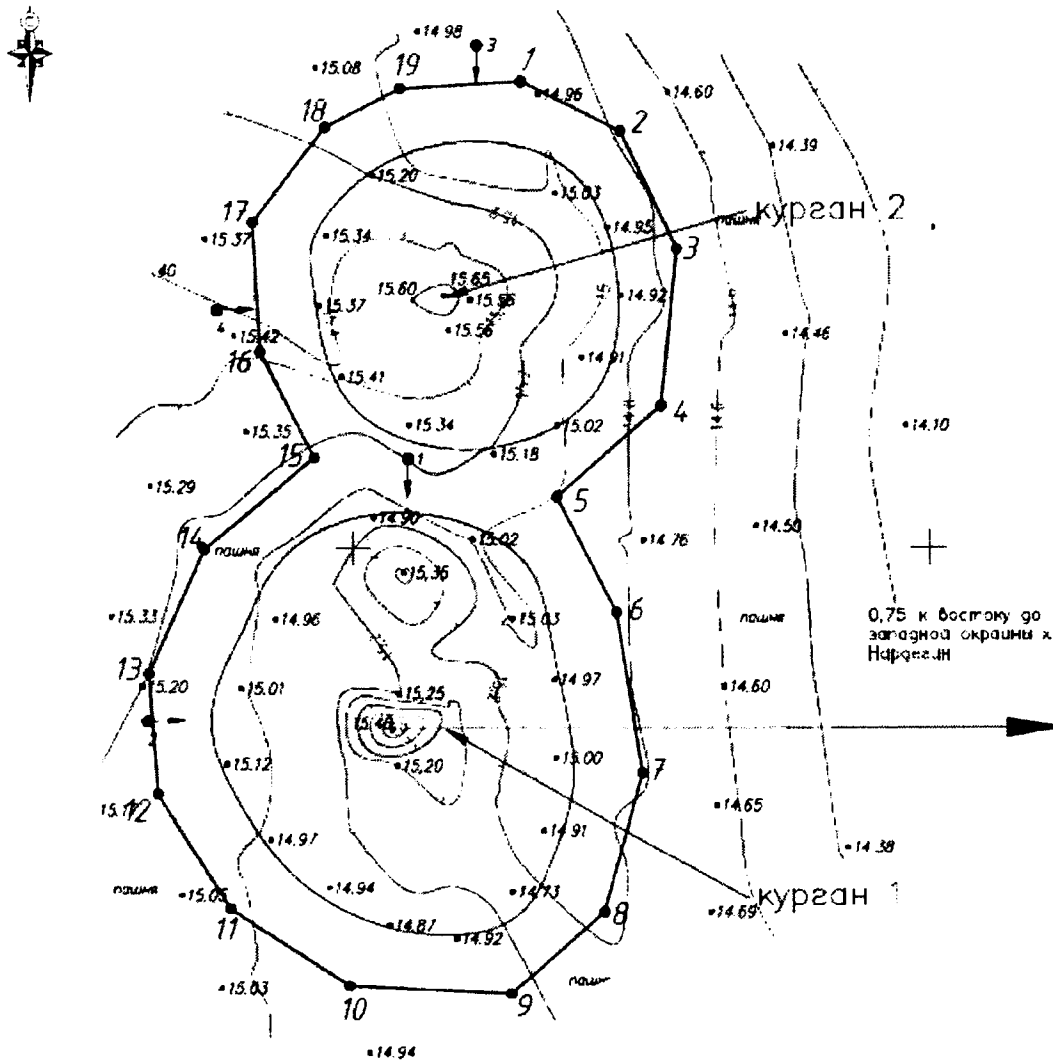
Г.Г. Давыденко

Приложение 1

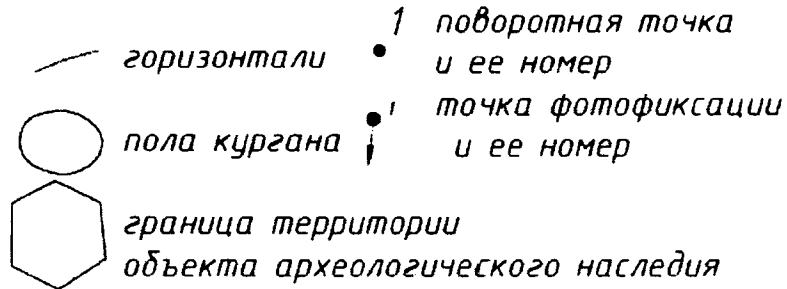
УТВЕРЖДЕНЫ  
приказом администрации  
Краснодарского края  
от 18.03.2024 № 227-КН

**ГРАНИЦЫ**  
территории объекта культурного наследия федерального значения  
«Курганная группа «Нардегин 1» (2 насыпи)», эпоха бронзы –  
эпоха железа, Краснодарский край, Кушевский район, х. Нардегин,  
0,75 км к западу от юго-западной окраины хутора

Карта (схема) границ территории объекта культурного наследия



## УСЛОВНЫЕ ОБОЗНАЧЕНИЯ




Перечень координат характерных (поворотных) точек границ территории объекта культурного наследия

| № точки   | WGS-84       |              | МСК 23 (Зона 2) |            |
|-----------|--------------|--------------|-----------------|------------|
|           | СШ           | ВД           | Х               | У          |
| Участок 1 |              |              |                 |            |
| 1         | 46.586481373 | 39.503943526 | 651380.65       | 2186729.23 |
| 2         | 46.586407516 | 39.504170225 | 651372.11       | 2186746.45 |
| 3         | 46.586226643 | 39.504303109 | 651351.82       | 2186756.26 |
| 4         | 46.58598247  | 39.504272866 | 651324.72       | 2186753.43 |
| 5         | 46.58583804  | 39.504039257 | 651309.00       | 2186735.23 |
| 6         | 46.585658927 | 39.504178799 | 651288.89       | 2186745.55 |
| 7         | 46.585409832 | 39.504243757 | 651261.10       | 2186750.01 |
| 8         | 46.585190024 | 39.504163088 | 651236.79       | 2186743.37 |
| 9         | 46.58505675  | 39.503958028 | 651222.27       | 2186727.37 |
| 10        | 46.585064318 | 39.503589014 | 651223.64       | 2186699.11 |
| 11        | 46.585183859 | 39.503316701 | 651237.32       | 2186678.49 |

|    |              |              |           |            |
|----|--------------|--------------|-----------|------------|
| 12 | 46.585363155 | 39.503146829 | 651257.49 | 2186665.84 |
| 13 | 46.585548928 | 39.503122264 | 651278.18 | 2186664.35 |
| 14 | 46.585745381 | 39.503243819 | 651299.84 | 2186674.07 |
| 15 | 46.585891184 | 39.503488948 | 651315.70 | 2186693.16 |
| 16 | 46.586054332 | 39.503362181 | 651334.01 | 2186683.79 |
| 17 | 46.586255041 | 39.503340576 | 651356.36 | 2186682.55 |
| 18 | 46.586404702 | 39.503501443 | 651372.76 | 2186695.19 |
| 19 | 46.586466589 | 39.503669996 | 651379.40 | 2186708.24 |
| 1  | 46.586481373 | 39.503943526 | 651380.65 | 2186729.23 |

Начальник управления  
государственной охраны  
объектов культурного наследия  
администрации Краснодарского края



Г.Г. Давыденко

Приложение 2

УТВЕРЖДЕН  
приказом администрации  
Краснодарского края  
от 18.03.2024 № 229-КН

**РЕЖИМ**

**использования территории объекта культурного наследия федерального значения «Курганная группа «Нардегин 1» (2 насыпи)», эпоха бронзы – эпоха железа, Краснодарский край, Кущевский район, х. Нардегин, 0,75 км к западу от юго-западной окраины хутора**

На территории объекта культурного наследия запрещается строительство объектов капитального строительства и увеличение объемно-пространственных характеристик существующих на территории объекта культурного наследия объектов капитального строительства, проведение земляных, строительных, мелиоративных и иных работ, за исключением работ по сохранению объекта культурного наследия или его отдельных элементов, сохранению историко-градостроительной или природной среды объекта культурного наследия.

На территории объекта культурного наследия разрешается ведение хозяйственной деятельности, не противоречащей требованиям обеспечения сохранности объекта культурного наследия и позволяющей обеспечить функционирование объекта культурного наследия в современных условиях.

Особый режим использования земельного участка, в границах которого располагается объект культурного наследия, предусматривает возможность проведения археологических полевых работ в порядке, установленном Федеральным законом от 25 июня 2002 г. № 73-ФЗ «Об объектах культурного наследия (памятниках истории и культуры) народов Российской Федерации», земляных, строительных, мелиоративных, хозяйственных работ, работ по использованию лесов и иных работ при условии обеспечения сохранности объекта культурного наследия, а также обеспечения доступа граждан к указанному объекту.

Границы территории объекта культурного наследия могут быть откорректированы по результатам археологических полевых работ.

Начальник управления  
государственной охраны  
объектов культурного наследия  
администрации Краснодарского края



Г.Г. Давыденко