



АДМИНИСТРАЦИЯ КРАСНОДАРСКОГО КРАЯ
ПРИКАЗ

от 20.03.2024

г. Краснодар

№ 247-кн

**Об утверждении границ и режима использования территории
объекта культурного наследия федерального значения
«Курган «Первомайский 7», эпоха бронзы – эпоха железа,
Краснодарский край, Кушевский район, х. Первомайский, водораздел
балки Добренькой и балки Червоной, 3 км к северо–востоку от хутора**

В соответствии со статьями 3.1, 5.1, 9.1, 33 Федерального закона от 25 июня 2002 г. № 73-ФЗ «Об объектах культурного наследия (памятниках истории и культуры) народов Российской Федерации», статьей 3 Закона Краснодарского края от 23 июля 2015 г. № 3223-КЗ «Об объектах культурного наследия (памятниках истории и культуры) народов Российской Федерации, расположенных на территории Краснодарского края», приказом Министерства культуры Российской Федерации от 4 июня 2015 г. № 1745 «Об утверждении требований к составлению проектов границ территорий объектов культурного наследия», пунктом 2.3 Положения об управлении государственной охраны объектов культурного наследия администрации Краснодарского края, утвержденного постановлением главы администрации (губернатора) Краснодарского края от 8 декабря 2016 г. № 1000 «Об управлении государственной охраны объектов культурного наследия администрации Краснодарского края», п р и к а з ы в а ю:

1. Утвердить:

1) границы территории объекта культурного наследия федерального значения «Курган «Первомайский 7», эпоха бронзы – эпоха железа, Краснодарский край, Кушевский район, х. Первомайский, водораздел балки Добренькой и балки Червоной, 3 км к северо–востоку от хутора, согласно приложению 1 к настоящему приказу;

2) режим использования территории объекта культурного наследия федерального значения «Курган «Первомайский 7», эпоха бронзы – эпоха железа, Краснодарский край, Кушевский район, х. Первомайский, водораздел

балки Добренькой и балки Червоной, 3 км к северо-востоку от хутора, согласно приложению 2 к настоящему приказу.

2. Отделу государственного учета объектов культурного наследия управления государственной охраны объектов культурного наследия администрации Краснодарского края (Гончаров А.В.) обеспечить:

1) размещение (опубликование) настоящего приказа на сайте в информационно-телекоммуникационной сети «Интернет» <http://admkrain.krasnodar.ru> и на «Официальном интернет-портале правовой информации» (www.pravo.gov.ru);

2) направление в семидневный срок со дня принятия настоящего приказа его копии в Управление Министерства юстиции Российской Федерации по Краснодарскому краю;


3) направление в срок не более чем пять рабочих дней со дня принятия настоящего приказа его копии в филиал ППК «Роскадастр» по Краснодарскому краю;

4) направление в семидневный срок со дня принятия настоящего приказа его копии в администрацию муниципального образования Кушевский район.

3. Контроль за выполнением настоящего приказа оставляю за собой.

4. Приказ вступает в силу на следующий день после его официального опубликования.

Начальник управления
государственной охраны
объектов культурного наследия
администрации Краснодарского края



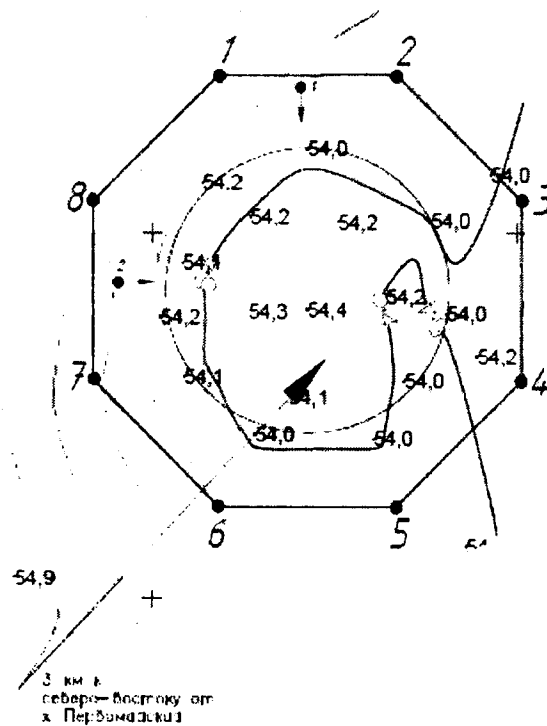
Г.Г. Давыденко

Приложение 1






УТВЕРЖДЕНЫ
приказом администрации
Краснодарского края
от 20.03.2024 № 247-кн

ГРАНИЦЫ
территории объекта культурного наследия федерального значения
«Курган «Первомайский 7», эпоха бронзы – эпоха железа,
Краснодарский край, Кушевский район, х. Первомайский, водораздел
балки Добренькой и балки Червоной, 3 км к северу–востоку от хутора

Карта (схема) границ территории объекта культурного наследия




УСЛОВНЫЕ ОБОЗНАЧЕНИЯ

-  горизонтали
-  1 поворотная точка и ее номер
-  пола кургана
-  точка фотофиксации и ее номер
-  граница территории объекта археологического наследия

Перечень координат характерных (поворотных) точек границ территории
объекта культурного наследия

№ точки	WGS-84		МСК 23 (Зона 2)	
	СШ	ВД	X	Y
1	46.620149033	39.530834992	655084.86	2188859.15
2	46.620153203	39.531154118	655084.88	2188883.60
3	46.620000661	39.531383821	655067.59	2188900.88
4	46.619780893	39.531389699	655043.16	2188900.88
5	46.619622623	39.531168309	655025.88	2188883.60
6	46.619618573	39.530849353	655025.88	2188859.16
7	46.619771114	39.53061965	655043.16	2188841.88
8	46.619990882	39.53061377	655067.59	2188841.88
1	46.620149033	39.530834992	655084.86	2188859.15

Начальник управления
государственной охраны
объектов культурного наследия
администрации Краснодарского края



Г.Г. Давыденко

Приложение 2

УТВЕРЖДЕН
приказом администрации
Краснодарского края
от 20.03.2024 № 247-кн

РЕЖИМ

использования территории объекта культурного наследия федерального значения «Курган «Первомайский 7», эпоха бронзы – эпоха железа, Краснодарский край, Кущевский район, х. Первомайский, водораздел балки Добренькой и балки Червоной, 3 км к северо–востоку от хутора


На территории объекта культурного наследия запрещается строительство объектов капитального строительства и увеличение объемно-пространственных характеристик существующих на территории объекта культурного наследия объектов капитального строительства, проведение земляных, строительных, мелиоративных и иных работ, за исключением работ по сохранению объекта культурного наследия или его отдельных элементов, сохранению историко-градостроительной или природной среды объекта культурного наследия.

На территории объекта культурного наследия разрешается ведение хозяйственной деятельности, не противоречащей требованиям обеспечения сохранности объекта культурного наследия и позволяющей обеспечить функционирование объекта культурного наследия в современных условиях.

Особый режим использования земельного участка, в границах которого располагается объект культурного наследия, предусматривает возможность проведения археологических полевых работ в порядке, установленном Федеральным законом от 25 июня 2002 г. № 73-ФЗ «Об объектах культурного наследия (памятниках истории и культуры) народов Российской Федерации», земляных, строительных, мелиоративных, хозяйственных работ, работ по использованию лесов и иных работ при условии обеспечения сохранности объекта культурного наследия, а также обеспечения доступа граждан к указанному объекту.

Границы территории объекта культурного наследия могут быть откорректированы по результатам археологических полевых работ.

Начальник управления
государственной охраны
объектов культурного наследия
администрации Краснодарского края



Г.Г. Давыденко