



АДМИНИСТРАЦИЯ КРАСНОДАРСКОГО КРАЯ
ПРИКАЗ

от 27.03.2024

г. Краснодар

№ 290-кИ

**Об утверждении границ и режима использования территории
объекта культурного наследия федерального значения
«Курганная группа «Алексеевское 3» (3 насыпи)», эпоха бронзы –
эпоха железа, Краснодарский край, Кушевский район, с. Алексеевское,
0,5 км к юго–западу от села**

В соответствии со статьями 3.1, 5.1, 9.1, 33 Федерального закона от 25 июня 2002 г. № 73-ФЗ «Об объектах культурного наследия (памятниках истории и культуры) народов Российской Федерации», статьей 3 Закона Краснодарского края от 23 июля 2015 г. № 3223-КЗ «Об объектах культурного наследия (памятниках истории и культуры) народов Российской Федерации, расположенных на территории Краснодарского края», приказом Министерства культуры Российской Федерации от 4 июня 2015 г. № 1745 «Об утверждении требований к составлению проектов границ территорий объектов культурного наследия», пунктом 2.3 Положения об управлении государственной охраны объектов культурного наследия администрации Краснодарского края, утвержденного постановлением главы администрации (губернатора) Краснодарского края от 8 декабря 2016 г. № 1000 «Об управлении государственной охраны объектов культурного наследия администрации Краснодарского края», п р и к а з ы в а ю:

1. Утвердить:

1) границы территории объекта культурного наследия федерального значения «Курганная группа «Алексеевское 3» (3 насыпи)», эпоха бронзы – эпоха железа, Краснодарский край, Кушевский район, с. Алексеевское, 0,5 км к юго–западу от села, согласно приложению 1 к настоящему приказу;

2) режим использования территории объекта культурного наследия федерального значения «Курганная группа «Алексеевское 3» (3 насыпи)», эпоха бронзы – эпоха железа, Краснодарский край, Кушевский район, с. Алексеевское, 0,5 км к юго–западу от села, согласно приложению 2 к настоящему приказу.

2. Отделу государственного учета объектов культурного наследия управления государственной охраны объектов культурного наследия администрации Краснодарского края (Гончаров А.В.) обеспечить:

1) размещение (опубликование) настоящего приказа на сайте в информационно-телекоммуникационной сети «Интернет» <http://admkrain.krasnodar.ru> и на «Официальном интернет-портале правовой информации» (www.pravo.gov.ru);

2) направление в семидневный срок со дня принятия настоящего приказа его копии в Управление Министерства юстиции Российской Федерации по Краснодарскому краю;

3) направление в срок не более чем пять рабочих дней со дня принятия настоящего приказа его копии в филиал ППК «Роскадастр» по Краснодарскому краю;

4) направление в семидневный срок со дня принятия настоящего приказа его копии в администрацию муниципального образования Кушевский район.

3. Контроль за выполнением настоящего приказа оставляю за собой.

4. Приказ вступает в силу на следующий день после его официального опубликования.

Начальник управления
государственной охраны
объектов культурного наследия
администрации Краснодарского края



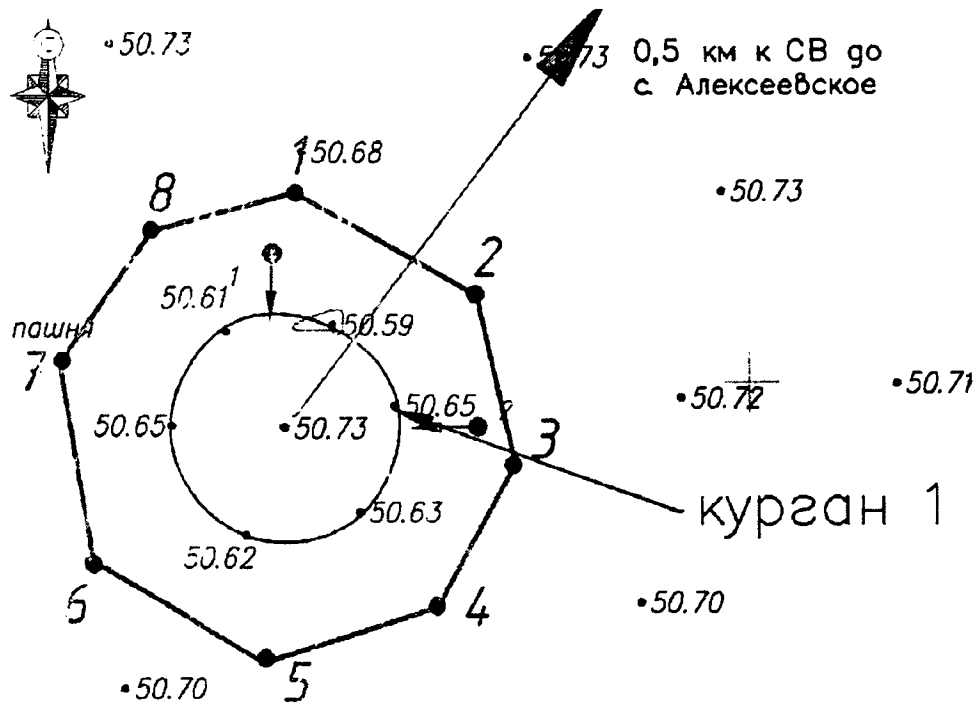
Г.Г. Давыденко

Приложение 1

УТВЕРЖДЕНЫ
приказом администрации
Краснодарского края
от 27.03.2024 № 290-ки

ГРАНИЦЫ
территории объекта культурного наследия федерального значения
«Курганная группа «Алексеевское 3» (3 насыпи)», эпоха бронзы –
эпоха железа, Краснодарский край, Кушевский район, с. Алексеевское,
0,5 км к юго-западу от села

Карта (схема) границ территории объекта культурного наследия



УСЛОВНЫЕ ОБОЗНАЧЕНИЯ

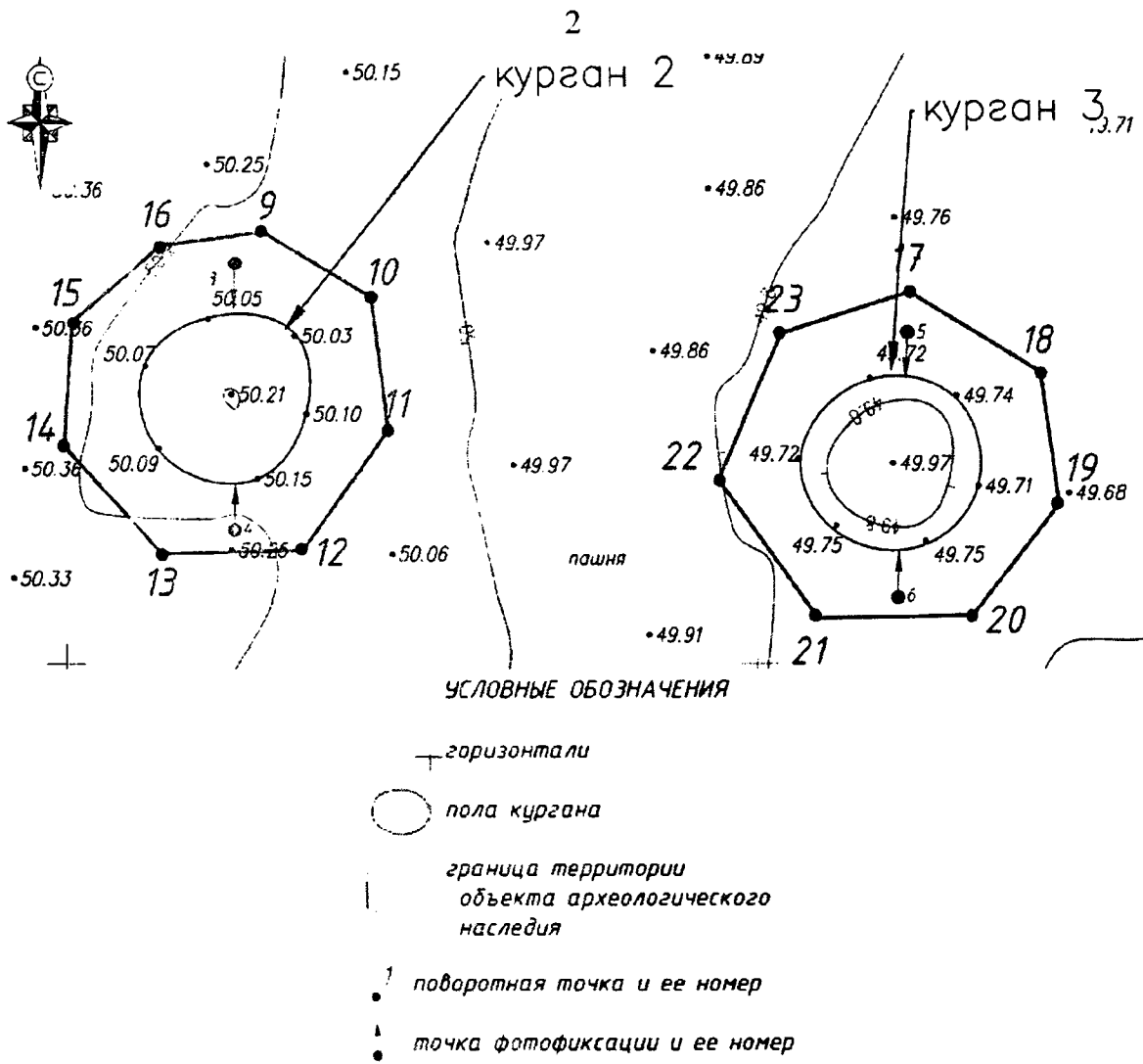
горизонтали

пола кургана

граница территории
объекта археологического
наследия

• поворотная точка и ее номер

! точка фотофиксации и ее номер



Перечень координат характерных (поворотных) точек границ территории объекта культурного наследия

№ точки	WGS-84		МСК 23 (Зона 2)	
	СШ	ВД	Х	У
Участок №1				
1	46.746576487	39.696194296	668918.76	2201754.17
2	46.746487999	39.696436818	668908.62	2201772.54
3	46.746338205	39.69649061	668891.90	2201776.38
4	46.746208035	39.696390378	668877.55	2201768.48
5	46.746156383	39.696161834	668872.10	2201750.92

6	46.746245048	39.695935091	668882.24	2201733.76
7	46.746422729	39.695888603	668902.05	2201730.53
8	46.746541028	39.69600736	668915.05	2201739.82
1	46.746576487	39.696194296	668918.76	2201754.17
Участок №2				
9	46.746102916	39.6997986	668861.61	2202028.73
10	46.746020701	39.700003616	668852.22	2202044.24
11	46.745852771	39.700039049	668833.51	2202046.65
12	46.74569673	39.69988094	668816.36	2202034.28
13	46.745689375	39.699614269	668815.87	2202013.89
14	46.745824688	39.699426654	668831.15	2201999.80
15	46.745982097	39.699439653	668848.63	2202001.08
16	46.746083462	39.699604923	668859.69	2202013.89
9	46.746102916	39.6997986	668861.61	2202028.73
Участок №3				
17	46.746037773	39.70102303	668852.84	2202122.17
18	46.745937782	39.701272292	668841.42	2202141.04
19	46.745771045	39.701310703	668822.84	2202143.60
20	46.745626138	39.701148963	668806.93	2202131.05
21	46.745619397	39.70085816	668806.54	2202108.81
22	46.74579565	39.700666423	668826.37	2202094.48
23	46.745981625	39.700781751	668846.90	2202103.63
17	46.746037773	39.70102303	668852.84	2202122.17

Начальник управления
государственной охраны
объектов культурного наследия
администрации Краснодарского края



Г.Г. Давыденко

Приложение 2

УТВЕРЖДЕН
приказом администрации
Краснодарского края
от 27.03.2024 № 290-кн

РЕЖИМ

использования территории объекта культурного наследия федерального значения «Курганная группа «Алексеевское 3» (3 насыпи)», эпоха бронзы – эпоха железа, Краснодарский край, Кушевский район, с. Алексеевское, 0,5 км к юго-западу от села


На территории объекта культурного наследия запрещается строительство объектов капитального строительства и увеличение объемно-пространственных характеристик существующих на территории объекта культурного наследия объектов капитального строительства, проведение земляных, строительных, мелиоративных и иных работ, за исключением работ по сохранению объекта культурного наследия или его отдельных элементов, сохранению историко-градостроительной или природной среды объекта культурного наследия.

На территории объекта культурного наследия разрешается ведение хозяйственной деятельности, не противоречащей требованиям обеспечения сохранности объекта культурного наследия и позволяющей обеспечить функционирование объекта культурного наследия в современных условиях.

Особый режим использования земельного участка, в границах которого располагается объект культурного наследия, предусматривает возможность проведения археологических полевых работ в порядке, установленном Федеральным законом от 25 июня 2002 г. № 73-ФЗ «Об объектах культурного наследия (памятниках истории и культуры) народов Российской Федерации», земляных, строительных, мелиоративных, хозяйственных работ, работ по использованию лесов и иных работ при условии обеспечения сохранности объекта культурного наследия, а также обеспечения доступа граждан к указанному объекту.

Границы территории объекта культурного наследия могут быть откорректированы по результатам археологических полевых работ.

Начальник управления
государственной охраны
объектов культурного наследия
администрации Краснодарского края



Г.Г. Давыденко