



АДМИНИСТРАЦИЯ КРАСНОДАРСКОГО КРАЯ
ПРИКАЗ

от 27.03.2024

г. Краснодар

№ 286-КН

Об утверждении границ и режима использования территории объекта культурного наследия федерального значения «Курганная группа «Кушевская 10» (2 насыпи)», эпоха бронзы – эпоха железа, Краснодарский край, Кушевский район, ст–ца Кушевская, 2,4 км к востоко–юго–востоку от восточного въезда в станицу

В соответствии со статьями 3.1, 5.1, 9.1, 33 Федерального закона от 25 июня 2002 г. № 73-ФЗ «Об объектах культурного наследия (памятниках истории и культуры) народов Российской Федерации», статьей 3 Закона Краснодарского края от 23 июля 2015 г. № 3223-КЗ «Об объектах культурного наследия (памятниках истории и культуры) народов Российской Федерации, расположенных на территории Краснодарского края», приказом Министерства культуры Российской Федерации от 4 июня 2015 г. № 1745 «Об утверждении требований к составлению проектов границ территорий объектов культурного наследия», пунктом 2.3 Положения об управлении государственной охраны объектов культурного наследия администрации Краснодарского края, утвержденного постановлением главы администрации (губернатора) Краснодарского края от 8 декабря 2016 г. № 1000 «Об управлении государственной охраны объектов культурного наследия администрации Краснодарского края», п р и к а з ы в а ю:

1. Утвердить:

1) границы территории объекта культурного наследия федерального значения «Курганная группа «Кушевская 10» (2 насыпи)», эпоха бронзы – эпоха железа, Краснодарский край, Кушевский район, ст–ца Кушевская, 2,4 км к востоко–юго–востоку от восточного въезда в станицу, согласно приложению 1 к настоящему приказу;

2) режим использования территории объекта культурного наследия федерального значения «Курганная группа «Кушевская 10» (2 насыпи)», эпоха бронзы – эпоха железа, Краснодарский край, Кушевский район,

ст-ца Кушевская, 2,4 км к востоко-юго-востоку от восточного въезда в станицу, согласно приложению 2 к настоящему приказу.

2. Отделу государственного учета объектов культурного наследия управления государственной охраны объектов культурного наследия администрации Краснодарского края (Гончаров А.В.) обеспечить:

1) размещение (опубликование) настоящего приказа на сайте в информационно-телекоммуникационной сети «Интернет» <http://admkrain.krasnodar.ru> и на «Официальном интернет-портале правовой информации» (www.pravo.gov.ru);

2) направление в семидневный срок со дня принятия настоящего приказа его копии в Управление Министерства юстиции Российской Федерации по Краснодарскому краю;


3) направление в срок не более чем пять рабочих дней со дня принятия настоящего приказа его копии в филиал ППК «Роскадастр» по Краснодарскому краю;

4) направление в семидневный срок со дня принятия настоящего приказа его копии в администрацию муниципального образования Кушевский район.

3. Контроль за выполнением настоящего приказа оставляю за собой.

4. Приказ вступает в силу на следующий день после его официального опубликования.

Начальник управления
государственной охраны
объектов культурного наследия
администрации Краснодарского края



Г.Г. Давыденко

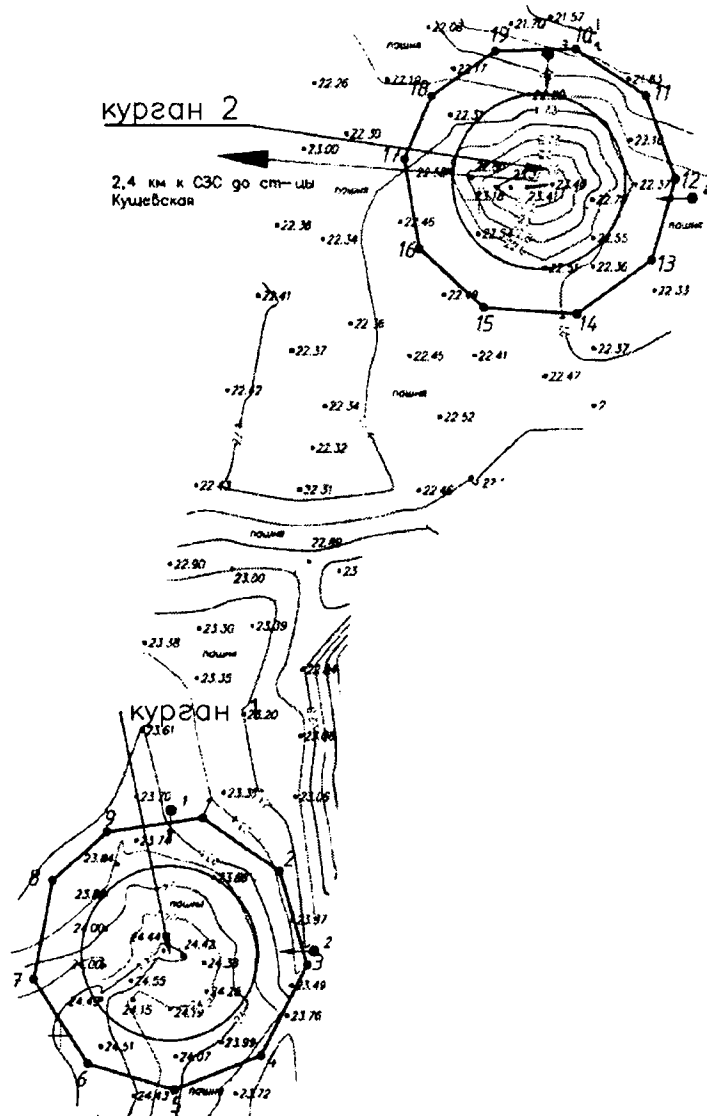
Приложение 1

УТВЕРЖДЕНЫ
приказом администрации
Краснодарского края
от 29.03.2024 № 286-кн






ГРАНИЦЫ

**территории объекта культурного наследия федерального значения
«Курганная группа «Кушевская 10» (2 насыпи)», эпоха бронзы –
эпоха железа, Краснодарский край, Кушевский район, ст-ца Кушевская,
2,4 км к востоко-юго-востоку от восточного въезда в станицу**

Карта (схема) границ территории объекта культурного наследия



УСЛОВНЫЕ ОБОЗНАЧЕНИЯ

-  горизонтали
 пола кургана
 пола кургана не прослеживается
 граница территории
 объекта археологического наследия
 1 поворотная точка и ее номер
 точка фотофиксации и ее номер

Перечень координат характерных (поворотных) точек границ территории
объекта культурного наследия

№ точки	WGS-84		МСК 23 (Зона 2)	
	СШ	ВД	X	Y
Участок №1				
1	46.55909207	39.716022327	648052.91	2202933.94
2	46.558979485	39.716265042	648040.09	2202952.35
3	46.558776925	39.716357006	648017.46	2202959.04
4	46.558576302	39.716218627	647995.33	2202948.07
5	46.558498171	39.715950647	647986.98	2202927.38
6	46.558551531	39.715679188	647993.24	2202906.66
7	46.55873351	39.715504732	648013.69	2202893.61
8	46.558948937	39.71555746	648037.57	2202898.04

9	46.559057968	39.715724589	648049.48	2202911.05
1	46.55909207	39.716022327	648052.91	2202933.94
Участок №2				
10	46.560748231	39.717144804	648235.63	2203022.97
11	46.560650996	39.717366053	648224.55	2203039.76
12	46.560476174	39.717462483	648204.99	2203046.84
13	46.560303693	39.717392471	648185.91	2203041.16
14	46.560185224	39.717162445	648173.02	2203023.31
15	46.560195106	39.716875258	648174.47	2203001.31
16	46.560320486	39.716670022	648188.66	2202985.80
17	46.560508742	39.716619419	648209.65	2202982.25
18	46.560642432	39.716701548	648224.41	2202988.79
19	46.560741115	39.716898661	648235.14	2203004.08
10	46.560748231	39.717144804	648235.63	2203022.97

Начальник управления
государственной охраны
объектов культурного наследия
администрации Краснодарского края



Г.Г. Давыденко

Приложение 2

УТВЕРЖДЕН

приказом администрации
Краснодарского края

от 27.03.2024 № 286-кн

РЕЖИМ

использования территории объекта культурного наследия федерального значения «Курганная группа «Кушевская 10» (2 насыпи)», эпоха бронзы – эпоха железа, Краснодарский край, Кушевский район, ст-ца Кушевская, 2,4 км к востоко–юго–востоку от восточного въезда в станицу


На территории объекта культурного наследия запрещается строительство объектов капитального строительства и увеличение объемно-пространственных характеристик существующих на территории объекта культурного наследия объектов капитального строительства, проведение земляных, строительных, мелиоративных и иных работ, за исключением работ по сохранению объекта культурного наследия или его отдельных элементов, сохранению историко-градостроительной или природной среды объекта культурного наследия.

На территории объекта культурного наследия разрешается ведение хозяйственной деятельности, не противоречащей требованиям обеспечения сохранности объекта культурного наследия и позволяющей обеспечить функционирование объекта культурного наследия в современных условиях.

Особый режим использования земельного участка, в границах которого располагается объект культурного наследия, предусматривает возможность проведения археологических полевых работ в порядке, установленном Федеральным законом от 25 июня 2002 г. № 73-ФЗ «Об объектах культурного наследия (памятниках истории и культуры) народов Российской Федерации», земляных, строительных, мелиоративных, хозяйственных работ, работ по использованию лесов и иных работ при условии обеспечения сохранности объекта культурного наследия, а также обеспечения доступа граждан к указанному объекту.

Границы территории объекта культурного наследия могут быть откорректированы по результатам археологических полевых работ.

Начальник управления
государственной охраны
объектов культурного наследия
администрации Краснодарского края



Г.Г. Давыденко