



АДМИНИСТРАЦИЯ КРАСНОДАРСКОГО КРАЯ
ПРИКАЗ

от 29.03.2024

г. Краснодар

№ 305-кн

**Об утверждении границ и режима использования территории
объекта культурного наследия федерального значения
«Курганная группа «Восточный 2» (2 насыпи)», эпоха бронзы –
эпоха железа, Краснодарский край, Кушевский район,
х. Восточный, 2 км к северу от хутора**

В соответствии со статьями 3.1, 5.1, 9.1, 33 Федерального закона от 25 июня 2002 г. № 73-ФЗ «Об объектах культурного наследия (памятниках истории и культуры) народов Российской Федерации», статьей 3 Закона Краснодарского края от 23 июля 2015 г. № 3223-КЗ «Об объектах культурного наследия (памятниках истории и культуры) народов Российской Федерации, расположенных на территории Краснодарского края», приказом Министерства культуры Российской Федерации от 4 июня 2015 г. № 1745 «Об утверждении требований к составлению проектов границ территорий объектов культурного наследия», пунктом 2.3 Положения об управлении государственной охраны объектов культурного наследия администрации Краснодарского края, утвержденного постановлением главы администрации (губернатора) Краснодарского края от 8 декабря 2016 г. № 1000 «Об управлении государственной охраны объектов культурного наследия администрации Краснодарского края», п р и к а з ы в а ю:

1. Утвердить:

1) границы территории объекта культурного наследия федерального значения «Курганная группа «Восточный 2» (2 насыпи)», эпоха бронзы – эпоха железа, Краснодарский край, Кушевский район, х. Восточный, 2 км к северу от хутора, согласно приложению 1 к настоящему приказу;

2) режим использования территории объекта культурного наследия федерального значения «Курганная группа «Восточный 2» (2 насыпи)», эпоха бронзы – эпоха железа, Краснодарский край, Кушевский район, х. Восточный, 2 км к северу от хутора, согласно приложению 2 к настоящему приказу.

2. Отделу государственного учета объектов культурного наследия управления государственной охраны объектов культурного наследия администрации Краснодарского края (Гончаров А.В.) обеспечить:

1) размещение (опубликование) настоящего приказа на сайте в информационно-телекоммуникационной сети «Интернет» <http://admkrain.krasnodar.ru> и на «Официальном интернет-портале правовой информации» (www.pravo.gov.ru);

2) направление в семидневный срок со дня принятия настоящего приказа его копии в Управление Министерства юстиции Российской Федерации по Краснодарскому краю;


3) направление в срок не более чем пять рабочих дней со дня принятия настоящего приказа его копии в филиал ППК «Роскадастр» по Краснодарскому краю;

4) направление в семидневный срок со дня принятия настоящего приказа его копии в администрацию муниципального образования Кушевский район.

3. Контроль за выполнением настоящего приказа оставляю за собой.

4. Приказ вступает в силу на следующий день после его официального опубликования.

Начальник управления
государственной охраны
объектов культурного наследия
администрации Краснодарского края



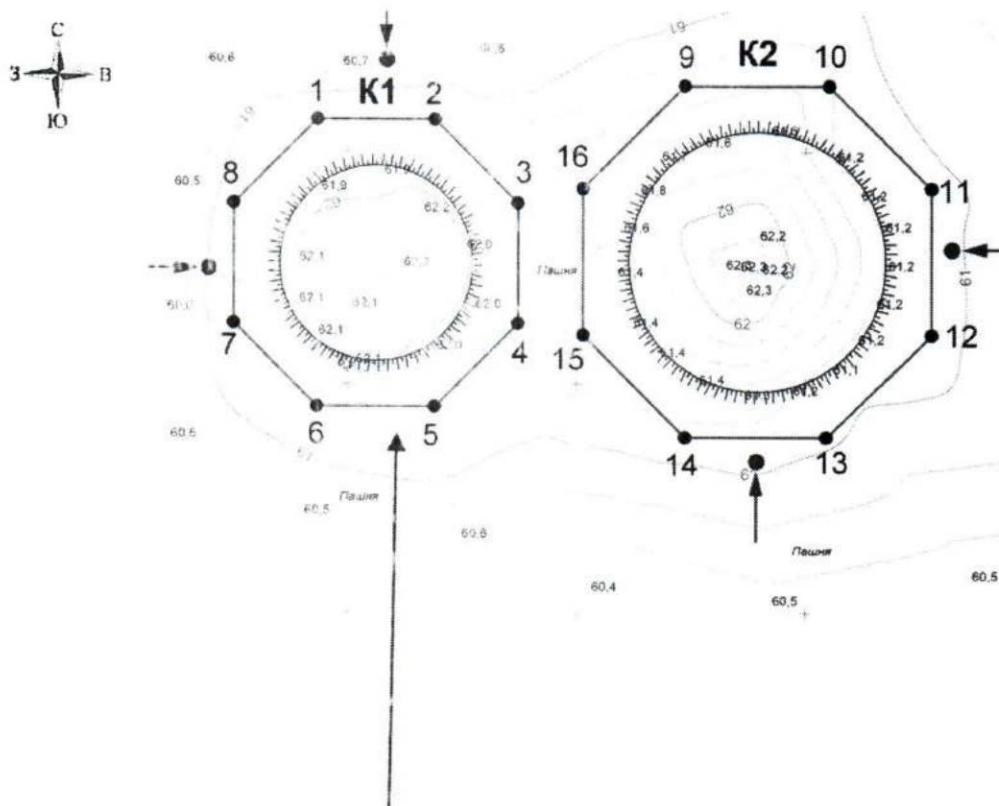
Г.Г. Давыденко

Приложение 1

УТВЕРЖДЕНЫ
приказом администрации
Краснодарского края
от 29.03.2024 № 305-кн




ГРАНИЦЫ
территории объекта культурного наследия федерального значения
«Курганная группа «Восточный 2» (2 насыпи)», эпоха бронзы –
эпоха железа, Краснодарский край, Кущевский район, х. Восточный,
2 км к северу от хутора

Карта (схема) границ территории объекта культурного наследия



2 км к северу от х. Восточный

Условные обозначения:


-  - границы насыпи кургана
-  - границы территории объекта археологического наследия (ОАН) и точка её поворота
-  - точка фотофиксации памятника и её направление

Перечень координат характерных (поворотных) точек границ территории
объекта культурного наследия

№ точки	WGS-84		МСК 23 (Зона 2)	
	СШ	ВД	Х	У
Участок №1				
1	46.62063378	39.55346450	655107.05	2190593.37
2	46.62063761	39.55379919	655107.02	2190619.01
3	46.62047727	39.55404051	655088.86	2190637.17
4	46.62024632	39.55404659	655063.17	2190637.17
5	46.62008005	39.55381387	655045.02	2190619.01
6	46.62007586	39.55347868	655045.02	2190593.33
7	46.62023620	39.55323737	655063.17	2190575.17
8	46.62046715	39.55323128	655088.86	2190575.17
1	46.62063378	39.55346450	655107.05	2190593.37
Участок №2				
9	46.62071252	39.55451074	655114.35	2190673.66
10	46.62071754	39.55492146	655114.34	2190705.13
11	46.62052099	39.55521727	655092.08	2190727.39
12	46.62023789	39.55522471	655060.60	2190727.39
13	46.62003398	39.55493122	655038.34	2190704.50

14	46.62002895	39.55452857	655038.34	2190673.65
15	46.62022550	39.55423277	655060.60	2190651.39
16	46.62050860	39.55422532	655092.08	2190651.39
9	46.62071252	39.55451074	655114.35	2190673.66

Начальник управления
государственной охраны
объектов культурного наследия
администрации Краснодарского края



Г.Г. Давыденко

Приложение 2

УТВЕРЖДЕН
приказом администрации
Краснодарского края
от 29.03.2024 № 305-кк

РЕЖИМ

использования территории объекта культурного наследия федерального значения «Курганная группа «Восточный 2» (2 насыпи)», эпоха бронзы – эпоха железа, Краснодарский край, Кушевский район, х. Восточный, 2 км к северу от хутора

На территории объекта культурного наследия запрещается строительство объектов капитального строительства и увеличение объемно-пространственных характеристик существующих на территории объекта культурного наследия объектов капитального строительства, проведение земляных, строительных, мелиоративных и иных работ, за исключением работ по сохранению объекта культурного наследия или его отдельных элементов, сохранению историко-градостроительной или природной среды объекта культурного наследия.

На территории объекта культурного наследия разрешается ведение хозяйственной деятельности, не противоречащей требованиям обеспечения сохранности объекта культурного наследия и позволяющей обеспечить функционирование объекта культурного наследия в современных условиях.

Особый режим использования земельного участка, в границах которого располагается объект культурного наследия, предусматривает возможность проведения археологических полевых работ в порядке, установленном Федеральным законом от 25 июня 2002 г. № 73-ФЗ «Об объектах культурного наследия (памятниках истории и культуры) народов Российской Федерации», земляных, строительных, мелиоративных, хозяйственных работ, работ по использованию лесов и иных работ при условии обеспечения сохранности объекта культурного наследия, а также обеспечения доступа граждан к указанному объекту.

Границы территории объекта культурного наследия могут быть откорректированы по результатам археологических полевых работ.

Начальник управления
государственной охраны
объектов культурного наследия
администрации Краснодарского края



Г.Г. Давыденко