



АДМИНИСТРАЦИЯ КРАСНОДАРСКОГО КРАЯ
ПРИКАЗ

от 18.04.2024

г. Краснодар

№ 362-КН

**Об утверждении границ и режима использования территории
объекта культурного наследия федерального значения
«Курганная группа «Кисляковская 12» (3 насыпи)», эпоха бронзы –
эпоха железа, Краснодарский край, Кушевский район,
ст-ца Кисляковская, 0,6 км к юго-востоку от станицы**

В соответствии со статьями 3.1, 5.1, 9.1, 33 Федерального закона от 25 июня 2002 г. № 73-ФЗ «Об объектах культурного наследия (памятниках истории и культуры) народов Российской Федерации», статьей 3 Закона Краснодарского края от 23 июля 2015 г. № 3223-КЗ «Об объектах культурного наследия (памятниках истории и культуры) народов Российской Федерации, расположенных на территории Краснодарского края», приказом Министерства культуры Российской Федерации от 4 июня 2015 г. № 1745 «Об утверждении требований к составлению проектов границ территорий объектов культурного наследия», пунктом 2.3 Положения об управлении государственной охраны объектов культурного наследия администрации Краснодарского края, утвержденного постановлением главы администрации (губернатора) Краснодарского края от 8 декабря 2016 г. № 1000 «Об управлении государственной охраны объектов культурного наследия администрации Краснодарского края», п р и к а з ы в а ю:

1. Утвердить:

1) границы территории объекта культурного наследия федерального значения «Курганная группа «Кисляковская 12» (3 насыпи)», эпоха бронзы – эпоха железа, Краснодарский край, Кушевский район, ст-ца Кисляковская, 0,6 км к юго-востоку от станицы, согласно приложению 1 к настоящему приказу;

2) режим использования территории объекта культурного наследия федерального значения «Курганная группа «Кисляковская 12» (3 насыпи)», эпоха бронзы – эпоха железа, Краснодарский край, Кушевский район,

ст-ца Кисляковская, 0,6 км к юго-востоку от станицы, согласно приложению 2 к настоящему приказу.

2. Отделу государственного учета объектов культурного наследия управления государственной охраны объектов культурного наследия администрации Краснодарского края (Гончаров А.В.) обеспечить:

1) размещение (опубликование) настоящего приказа на сайте в информационно-телекоммуникационной сети «Интернет» <http://admkrain.krasnodar.ru> и на «Официальном интернет-портале правовой информации» (www.pravo.gov.ru);

2) направление в семидневный срок со дня принятия настоящего приказа его копии в Управление Министерства юстиции Российской Федерации по Краснодарскому краю;

3) направление в срок не более чем пять рабочих дней со дня принятия настоящего приказа его копии в филиал ППК «Роскадастр» по Краснодарскому краю;

4) направление в семидневный срок со дня принятия настоящего приказа его копии в администрацию муниципального образования Кушевский район.

3. Контроль за выполнением настоящего приказа оставляю за собой.

4. Приказ вступает в силу на следующий день после его официального опубликования.

Начальник управления
государственной охраны
объектов культурного наследия
администрации Краснодарского края



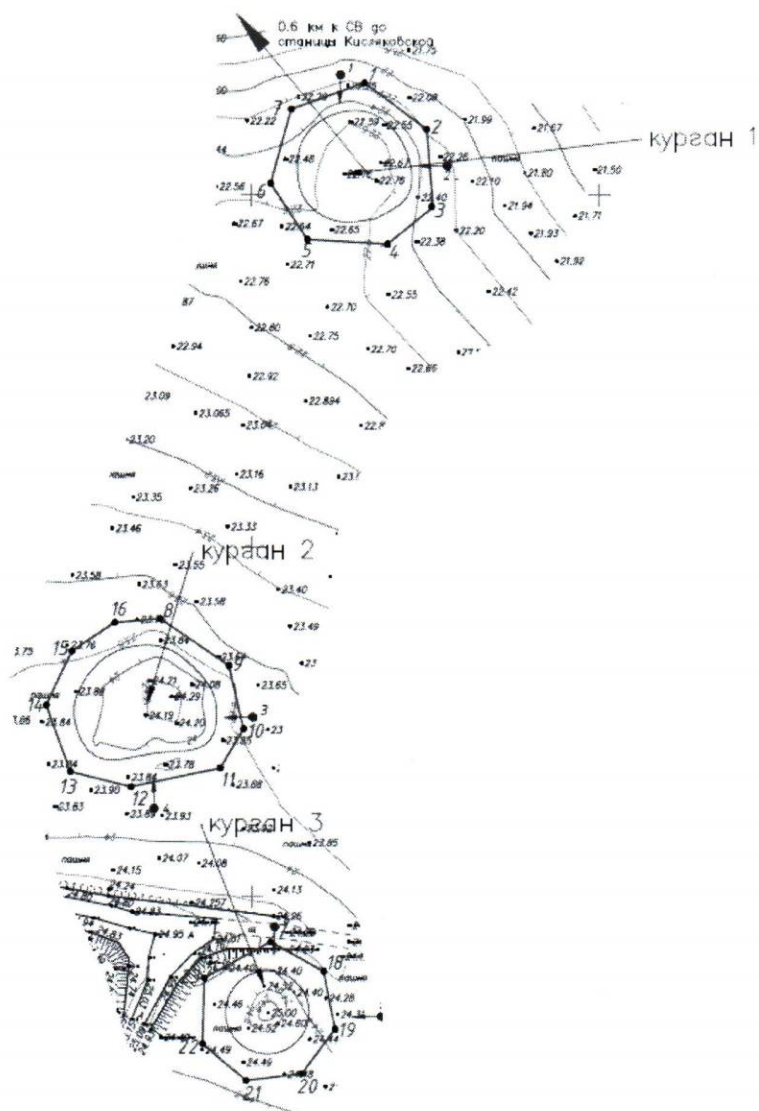
Г.Г. Давыденко

Приложение 1

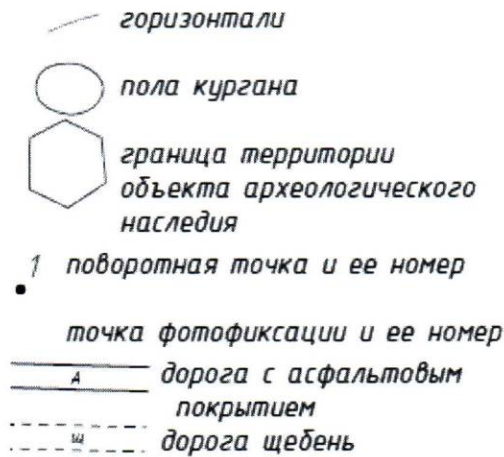
УТВЕРЖДЕНЫ
приказом администрации
Краснодарского края
от 18.04.2024 № 362-кн

ГРАНИЦЫ
территории объекта культурного наследия федерального значения
«Курганная группа «Кисляковская 12» (3 насыпи)», эпоха бронзы –
эпоха железа, Краснодарский край, Кушевский район,
ст-ца Кисляковская, 0,6 км к юго-востоку от станции

Карта (схема) границ территории объекта культурного наследия



УСЛОВНЫЕ ОБОЗНАЧЕНИЯ



Перечень координат характерных (поворотных) точек границ территории
объекта культурного наследия

№ точки	WGS-84		МСК 23 (Зона 2)	
	СШ	ВД	X	Y
Участок №1				
1	46.416699511	39.710202657	632231.81	2202232.53
2	46.416583944	39.710437621	632218.68	2202250.39
3	46.416385728	39.710465623	632196.61	2202252.19
4	46.416290781	39.710297475	632186.26	2202239.09
5	46.416299081	39.709997474	632187.56	2202216.04
6	46.416439438	39.709856757	632203.33	2202205.47
7	46.416629437	39.709929375	632224.36	2202211.40
1	46.416699511	39.710202657	632231.81	2202232.53
Участок №2				
8	46.415322359	39.709467231	632079.64	2202173.53

9	46.415202821	39.709727543	632066.03	2202193.32
10	46.415041377	39.709785816	632048.02	2202197.52
11	46.414940195	39.709701701	632036.87	2202190.87
12	46.414889136	39.709368583	632031.61	2202165.17
13	46.41492383	39.709141309	632035.75	2202147.75
14	46.415092625	39.709047679	632054.63	2202140.86
15	46.415233568	39.70914044	632070.18	2202148.24
16	46.415309965	39.709298739	632078.47	2202160.55
8	46.415322359	39.709467231	632079.64	2202173.53
Участок №3				
17	46.414493496	39.709899418	631986.97	2202205.27
18	46.414420236	39.710098556	631978.58	2202220.45
19	46.414270113	39.710145026	631961.84	2202223.75
20	46.414152987	39.710022652	631948.97	2202214.13
21	46.414133524	39.709815542	631947.06	2202198.18
22	46.414226049	39.70965071	631957.55	2202185.67
23	46.414397551	39.709653011	631976.61	2202186.15
17	46.414493496	39.709899418	631986.97	2202205.27

Начальник управления
государственной охраны
объектов культурного наследия
администрации Краснодарского края



Г.Г. Давыденко

Приложение 2

УТВЕРЖДЕН

приказом администрации
Краснодарского края

от 18.04.2024 № 362-кн

РЕЖИМ

использования территории объекта культурного наследия федерального значения «Курганная группа «Кисляковская 12» (3 насыпи)», эпоха бронзы – эпоха железа, Краснодарский край, Кущевский район, ст-ца Кисляковская, 0,6 км к юго-востоку от станицы


На территории объекта культурного наследия запрещается строительство объектов капитального строительства и увеличение объемно-пространственных характеристик существующих на территории объекта культурного наследия объектов капитального строительства, проведение земляных, строительных, мелиоративных и иных работ, за исключением работ по сохранению объекта культурного наследия или его отдельных элементов, сохранению историко-градостроительной или природной среды объекта культурного наследия.

На территории объекта культурного наследия разрешается ведение хозяйственной деятельности, не противоречащей требованиям обеспечения сохранности объекта культурного наследия и позволяющей обеспечить функционирование объекта культурного наследия в современных условиях.

Особый режим использования земельного участка, в границах которого располагается объект культурного наследия, предусматривает возможность проведения археологических полевых работ в порядке, установленном Федеральным законом от 25 июня 2002 г. № 73-ФЗ «Об объектах культурного наследия (памятниках истории и культуры) народов Российской Федерации», земляных, строительных, мелиоративных, хозяйственных работ, работ по использованию лесов и иных работ при условии обеспечения сохранности объекта культурного наследия, а также обеспечения доступа граждан к указанному объекту.

Границы территории объекта культурного наследия могут быть откорректированы по результатам археологических полевых работ.

Начальник управления
государственной охраны
объектов культурного наследия
администрации Краснодарского края



Г.Г. Давыденко